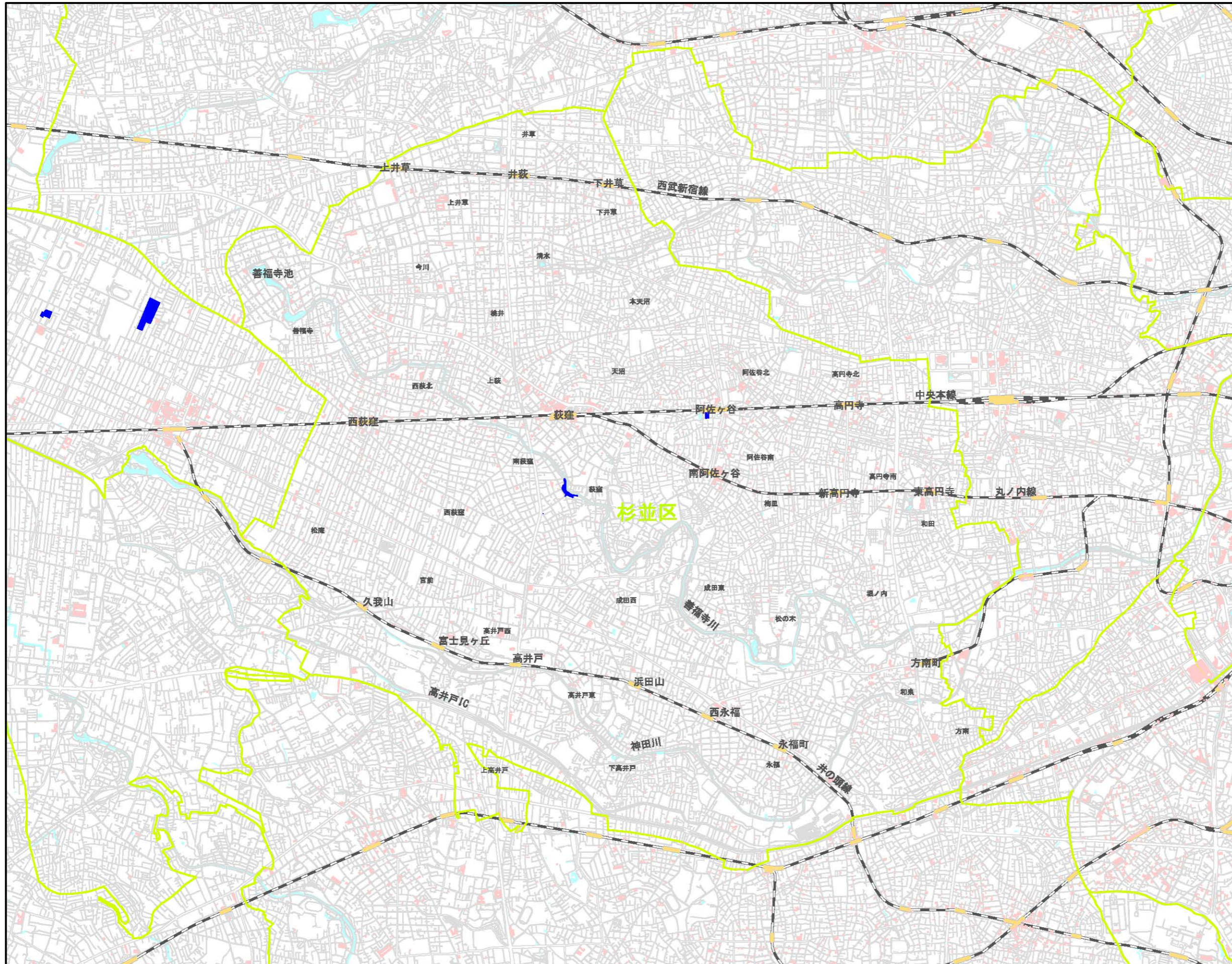




# 浸水実績図(杉並区)



## 凡例

-  H23~H27浸水実績
-  地下有建物 ※1
-  河川、水面等
-  行政界
-  鉄道 ※2

0 500 1000 m

※1：個人住宅以外の地下を有する建物  
(平成23・24年度建物現況)

※2：鉄道は、H27国土数値情報使用