





凡例	
	管理河川
最大浸水深	
	0.1m~0.5m未満の区域
	0.5m~1.0m未満の区域
	1.0m~2.0m未満の区域
	2.0m~3.0m未満の区域
	3.0m~5.0m未満の区域
	5.0m以上の区域
	上段:地盤高
	下段:浸水深