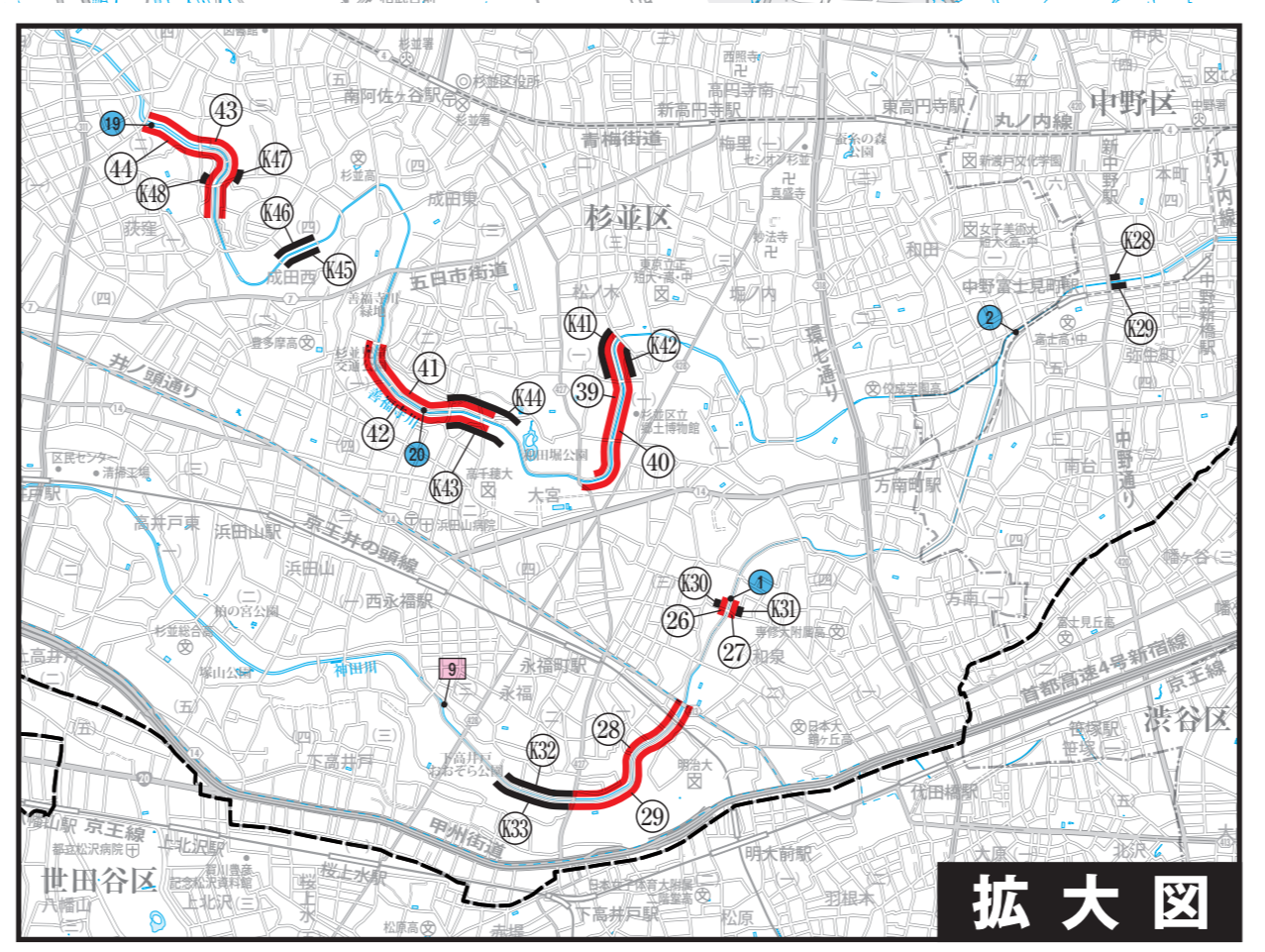
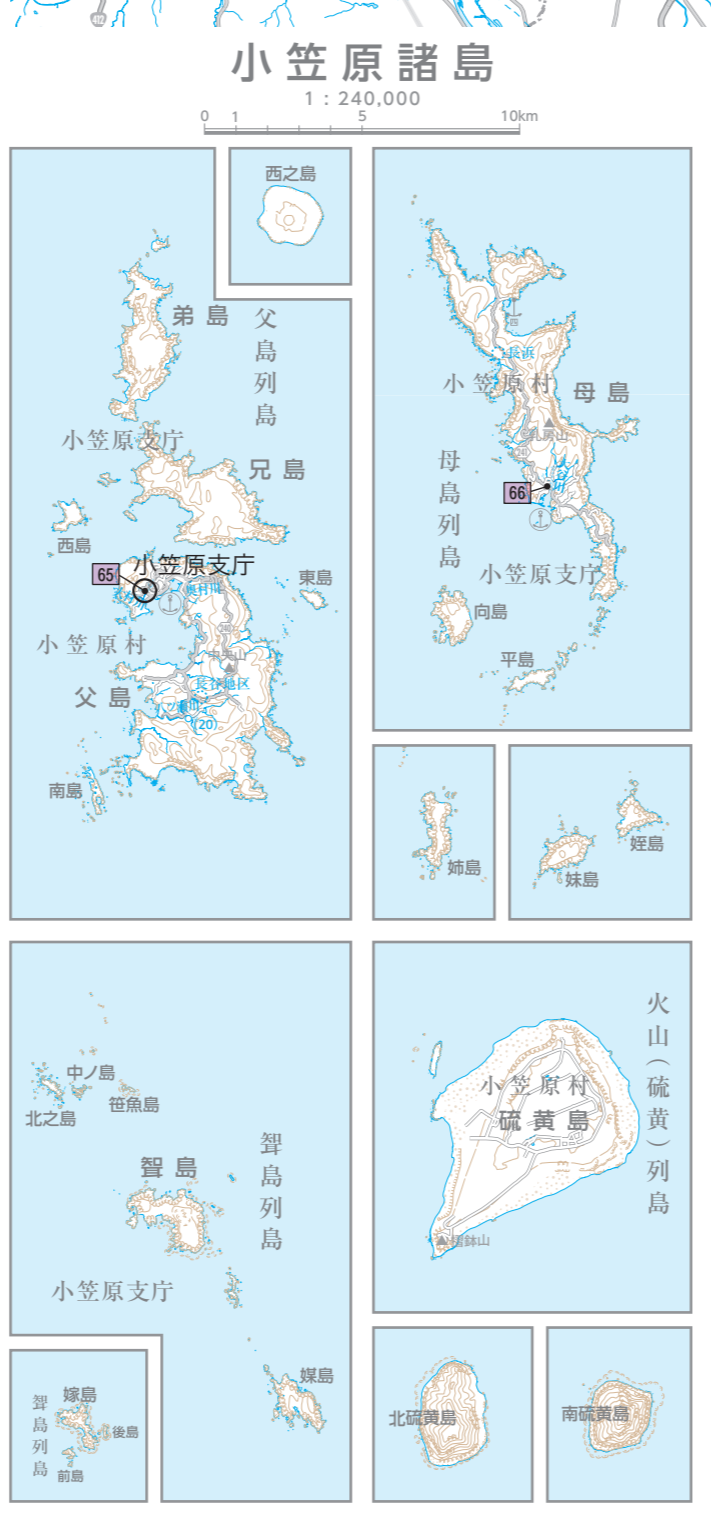
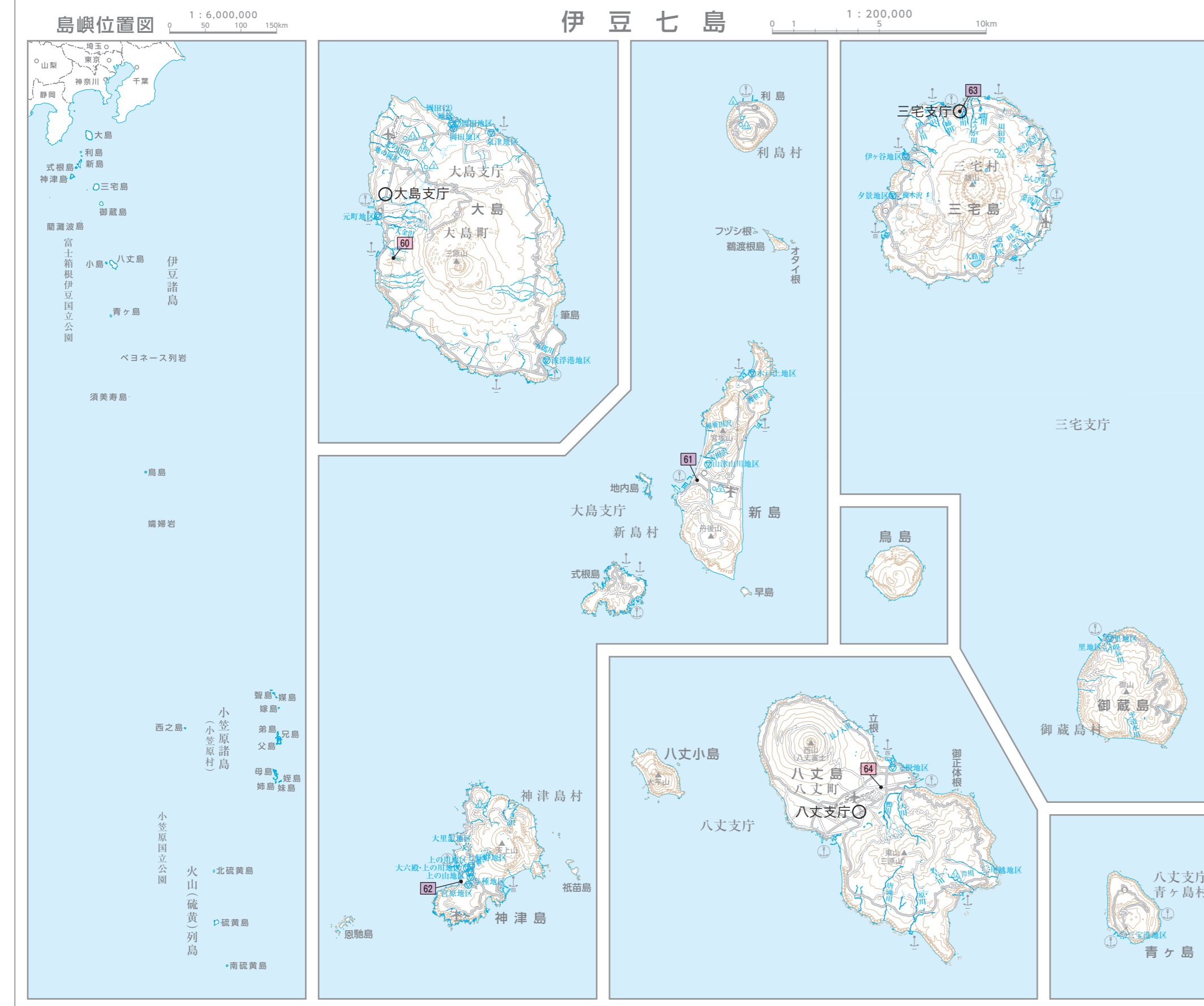


# 東京都総合管内図 令和8年度 水防上注意を要する箇所図



水門・排水機場等		備蓄資器材倉庫		洪水予報河川基準地点		水位監視河川基準地点	
河川名	名称	河川名	名称	河川名	名称	河川名	名称
荒川	荒川水門	荒川	荒川資材倉庫	荒川	荒川基準地点	荒川	荒川監視地点
荒川	荒川排水機場	荒川	荒川資材倉庫	荒川	荒川基準地点	荒川	荒川監視地点
荒川	荒川排水機場	荒川	荒川資材倉庫	荒川	荒川基準地点	荒川	荒川監視地点
荒川	荒川排水機場	荒川	荒川資材倉庫	荒川	荒川基準地点	荒川	荒川監視地点
荒川	荒川排水機場	荒川	荒川資材倉庫	荒川	荒川基準地点	荒川	荒川監視地点
荒川	荒川排水機場	荒川	荒川資材倉庫	荒川	荒川基準地点	荒川	荒川監視地点
荒川	荒川排水機場	荒川	荒川資材倉庫	荒川	荒川基準地点	荒川	荒川監視地点
荒川	荒川排水機場	荒川	荒川資材倉庫	荒川	荒川基準地点	荒川	荒川監視地点
荒川	荒川排水機場	荒川	荒川資材倉庫	荒川	荒川基準地点	荒川	荒川監視地点
荒川	荒川排水機場	荒川	荒川資材倉庫	荒川	荒川基準地点	荒川	荒川監視地点

- 凡例**
- 高速道路
  - 一般国道
  - 一般道
  - 一級河川
  - 二級河川
  - 準用河川
  - 砂防指定地区
  - 急傾斜地崩壊危険区域
  - 地すべり防止区域
  - 湾
  - 漁空
  - 境界
  - 市町村界
  - 新幹線
  - JR線
  - 私鉄
  - モレール



水防上注意を要する箇所(工事箇所以外) (No. 1)				水防上注意を要する箇所(工事箇所) (No. 2)			
河川名	名称	河川名	名称	河川名	名称	河川名	名称
荒川	荒川水門	荒川	荒川水門	荒川	荒川水門	荒川	荒川水門
荒川	荒川水門	荒川	荒川水門	荒川	荒川水門	荒川	荒川水門
荒川	荒川水門	荒川	荒川水門	荒川	荒川水門	荒川	荒川水門
荒川	荒川水門	荒川	荒川水門	荒川	荒川水門	荒川	荒川水門
荒川	荒川水門	荒川	荒川水門	荒川	荒川水門	荒川	荒川水門
荒川	荒川水門	荒川	荒川水門	荒川	荒川水門	荒川	荒川水門
荒川	荒川水門	荒川	荒川水門	荒川	荒川水門	荒川	荒川水門
荒川	荒川水門	荒川	荒川水門	荒川	荒川水門	荒川	荒川水門
荒川	荒川水門	荒川	荒川水門	荒川	荒川水門	荒川	荒川水門
荒川	荒川水門	荒川	荒川水門	荒川	荒川水門	荒川	荒川水門

- 凡例**
- 洪水
  - 高潮
  - 堤防・護岸の強さ
  - 陸
  - 工事施工箇所
  - 建設局河川部(集中監視局)
  - 建設事務所等(監視局)
  - 事務所管理境
  - 流域界