

事業概要

令和7年版

道路整備事業 (歩道復旧)



一般都道上館日野線 (一173号) 北野街道 日野市南平三丁目

橋梁整備事業 (橋梁架替)



日野橋 (日野市大字日野～立川市錦町六丁目)

街路整備事業（道路拡幅）



日野 3・4・3（日野市三沢一丁目）

交通安全施設事業（交差点改良）



一般都道上館日野線（一173号）北野街道 八王子市館町

中小河川整備事業（護岸改修）



谷地川（八王子市加住町二丁目地内 城山下橋上流）

中小河川整備事業（護岸改修）



城山川（八王子市元八王子町二丁目地内 出羽橋上流）

急傾斜地崩壊対策事業



平山六丁目地区（日野市平山六丁目地内）

河川防災事業（災害復旧）



浅川（八王子市上恩方町地内 尾長橋下流）

路面補修工事



主要地方道 府中相模原線（主20号） 八王子市鎌水～鎌水2

自転車走行空間の整備工事（路面補修工事含む）



主要地方道 八王子武蔵村山線（主59号）多摩大橋通り 八王子市石川町

橋梁の長寿命化工事



一般都道 町田平山八王子線（一155号）平山通り 《豊田陸橋》

橋梁維持工事（橋面舗装）



一般都道 多摩御陵線（一187号） 《南浅川橋》

道路施設整備工事（照明のLED化）



一般都道 町田平山八王子線（一155号）平山通り 《堀之内第三トンネル》

電線共同溝整備工事



一般都道 小山乞田線（一158号）多摩ニュータウン通り 八王子市南大沢1～松木

道路災害防除工事



一般都道 上野原八王子線（一521号） 八王子市上恩方町

道路災害復旧工事



主要地方道 八王子あきる野線（主46号）新滝山街道 八王子市戸吹町

ま え が き

南多摩西部建設事務所の所管区域は、南多摩の西部、八王子市、日野市の二市であり、面積は 213.9 km²と東京都全体のほぼ一割にあたります。三方を山に囲まれ、東に関東平野が開ける地形であり、山岳地域と市街化地域の両方の地域を有しています。

当事務所は、

① 多摩地域のまちづくりに資する都市基盤の効果的・重点的な整備と効率的・計画的な管理

② 「2050 東京戦略」に基づき、「成長」と「成熟」が両立した持続可能な都市・東京を実現するための事業の着実な推進と早期の事業効果発現

③ 土砂災害対策など高度防災都市づくりの実現・災害への迅速な対応を目標に事業を推進していきます。

具体的には、道路事業では、圏央道アクセス道路として全線開通した新滝山街道と日野市を結ぶ八王子 3・4・28 号（JR 八高線との立体交差など）の新設、地域を支える北野街道（日野 3・4・3 号）の拡幅や八王子 3・3・10 号の都市計画道路整備を、都市環境にも配慮して進めています。併せて、交通渋滞解消に向けた「第 4 次交差点すいすいプラン」、日野橋及び東秋川橋の架け替え、災害時緊急輸送道路等の橋梁の長寿命化や電線類の地中化などを着実に進めて、道路ネットワークの充実に取り組んでいます。

河川事業では、谷地川、川口川、湯殿川の改修に加え、水と緑のネットワークを形成した水辺空間の魅力向上のため、大栗川の河川環境整備事業を行っており、水害に対する安全性の向上に努めるとともに、併せて潤いのある水辺空間の整備にも取り組んでいます。

護岸の定期点検を実施し、損傷により被害が甚大となりうる谷地川、川口川、湯殿川については、優先対策河川と位置づけ、計画的に補修工事を進めています。また、令和元年東日本台風により大きな被害を受けた浅川、南浅川についても、護岸強化対策等を実施しています。

さらに、土砂災害対策として、急傾斜地崩壊対策事業等のハード対策を着実に進めています。

一方、ソフト対策としての土砂災害警戒区域の指定は、三巡目の調査を実施し、順次区域指定の更新を進めています。

令和 6 年度も、「賑わいと活力に満ち溢れ豊かな自然と都市機能が調和したより良い多摩」の実現を目指し、地元市、関係機関との連携の下、住民の皆様、都民の皆様のご理解とご協力を得ながら、皆様が「安全になった」「よくなった」と実感できる道路や河川の環境づくりに積極的に取り組んでまいります。

目 次

第1	事務所の概要	1
1	沿 革	3
2	所管区域	4
3	組織と事務の分掌	6
4	事業費	10
第2	道路事業	13
1	道路・街路の整備	18
(1)	道路用地の取得	23
(2)	道路整備事業	25
(3)	橋梁整備事業	29
(4)	街路整備事業	33
(5)	交差点改良工事	37
2	道路の管理	39
(1)	道路の管理事務	39
(2)	道路・橋梁の維持補修	47
3	市町村土木補助	62
第3	河川事業	63
1	河川の整備	67
(1)	河川用地の取得	71
(2)	中小河川整備事業	72
(3)	河川環境整備事業	77
(4)	河川事業関連活動	78
2	河川の管理	80
(1)	河川管理事務	80
(2)	河川防災・維持工事	82
3	土砂災害対策事業	84
(1)	砂防事業	84
(2)	急傾斜地崩壊対策事業	86
(3)	土砂災害防止法に基づく事業【ソフト対策】	87
第4	災害対策	89
(1)	緊急道路障害物除去（啓開）作業	91
(2)	雪害対策	92
(3)	水害対策	93

目 次（表のインデックス）

表－ 1	面積と人口	5
表－ 2	事務所の所在地	8
表－ 3	職員配置表	9
表－ 4	令和 7 年度当初予算及び令和 6 年度当初予算	10
表－ 5	令和 7 年度事業別予算総額	11
表－ 6	南西建事業費総額推移表	11
表－ 7	管理道路一覧	16
表－ 8	都市計画道路の事業概要	19
表－ 9	道路率	19
表－ 10	都市計画道路完成率	20
表－ 11	令和 6 年度道路・街路・交通安全施設事業実績	21
表－ 12	令和 7 年度道路・街路・交通安全施設事業計画	22
表－ 13	道路用地取得一覧（令和 6 年度末）	24
表－ 14	第 4 次交差点すいすいプラン	37
表－ 15	参考（交差点すいすいプラン完成箇所）	38
表－ 16	道路占用等取扱い状況	40
表－ 17	道路占用料収入状況	40
表－ 18	道路掘削復旧工事監督事務費収入状況	40
表－ 19	工事調整件数と調整延長	41
表－ 20	令和 5 年度～令和 7 年度工事調整件数と調整延長	42
表－ 21	道路台帳の整備状況	43
表－ 22	道路台帳閲覧等の取扱状況	43
表－ 23	土地境界確認・認定申出件数の状況	44
表－ 24	令和 6 年度道路監察実施状況	45
表－ 25	車幅制限箇所	46
表－ 26	東京ふれあいロード・プログラム参加団体	47
表－ 27	橋梁の現況	48
表－ 28	歩行者トンネル	48
表－ 29	立体交差・トンネル	49
表－ 30	令和 7 年度路面補修工事施行予定箇所	52
表－ 31	街路樹及び歩道緑地帯	54
表－ 32	交通安全施設の現況	57
表－ 33	管内の山岳道路一覧	60
表－ 34	令和 7 年度道路災害防除工事施行予定箇所	60
表－ 35	令和 6 年度市町村土木補助事業決算額	62
表－ 36	令和 7 年度市町村土木補助事業予算額	62
表－ 37	管理河川一覧	66
表－ 38	中小河川整備事業実施状況	67

表－39	都市計画河川事業の概要一覧	68
表－40	令和6年度河川事業整備実績	71
表－41	令和7年度河川事業整備計画	71
表－42	河川用地取得一覧（令和6年度末）	71
表－43	河川占用等取扱い状況	80
表－44	河川及び水路占用料収入状況	80
表－45	境界確定立会等の状況	81
表－46	令和6年度河川監察実施状況	82
表－47	令和6年度河川防災等事業整備実績	83
表－48	令和7年度河川防災等事業整備計画	83
表－49	砂防指定地	84
表－50	令和6年度急傾斜地崩壊防止工事实績	86
表－51	令和7年度急傾斜地崩壊防止工事計画	86
表－52	急傾斜地崩壊危険区域指定箇所	87

第1 事務所の概要

第1 事務所の概要

1 沿革

昭和17年 7月 1日	東京府が、市町村を指導するための総合行政機関として、東京府南多摩地方事務所（土木課）を設置
昭和18年 7月 1日	都制が施行され、東京都南多摩地方事務所（土木課）と改称
昭和39年 7月 1日	東京都南多摩事務所（土木課）と改称
昭和44年 4月 1日	東京都南多摩建設事務所が設置され、庶務、管理、用地、工事第一、工事第二、霊園建設の6課で発足
昭和45年 4月 1日	補修課を新設
昭和46年 4月 1日	用地課を用地第一課、用地第二課に分割
昭和48年 4月 1日	用地第三課を増設
昭和54年 4月 1日	霊園建設課が西部公園緑地事務所に移管
昭和60年10月 1日	事務所を西部と東部の二事務所に分割、東京都南多摩西部建設事務所が設置され、庶務、管理、用地、工事、補修の5課で発足
平成元年 4月 1日	工事課を工事第一課、工事第二課に分割
平成13年 4月 1日	工事第一課と工事第二課を統合し、工事課を設置
平成14年 4月 1日	新滝山街道工事事務所を設置
平成25年 3月31日	新滝山街道全線開通（3月）に伴い、新滝山街道工事事務所を廃止
平成25年 4月 1日	工事課に工事担当係を設置
令和 2年 4月 1日	工事課に北西部幹線道路設計担当を設置
令和 4年 4月 1日	補修課に電線共同溝整備担当を設置
令和 4年 9月26日	新合同庁舎にて業務開始

2 所管区域

(1) 区 域 (図-1)

八王子市、日野市

(2) 面 積 (表-1)

213.93km²

(八王子市 186.38km²、日野市27.55km²)

都全体に占める割合 9.7%

(3) 人 口 (表-1)

767,907人(東京都総務局統計部人口統計課編「東京都の人口(推計)令和7年4月1日現在」)

(八王子市 575,679人、日野市 192,228人)

都全体に占める割合 5.4%

(4) 地 勢

北に秋川丘陵、西に関東山地、南に多摩丘陵と三方を丘陵や山地に囲まれた盆地状の地勢で、東は平坦部が都心に続いている。

(5) 道 路

東西を国道20号(甲州街道・日野バイパス)と中央自動車道が走り、南北に国道16号(東京環状)や圏央道が走っている。

当事務所が管理する道路は、一般国道1路線(411号 滝山街道)、主要地方道7路線及び一般都道21路線、合わせて29路線で、総延長は約169kmである。

この他、一般橋梁119橋、横断歩道橋10橋、人道橋10橋、立体交差施設5箇所、トンネル10箇所などを管理している。

(6) 河 川

ほぼ中央を西から東へ浅川が流れ、これに中小の河川が合流している。当事務所が管理する河川は、八王子市及び日野市を流れ、多摩川の中流右岸に合流する多摩川水系の18の一級河川で、総延長は約120kmである。

図－1 所管区域



表－1 面積と人口(東京都の人口－推計)

(令和7年4月1日現在)

地域 区分	管内	内 訳		都	23区	多 摩	都全体 との比率	23区 との比率	多摩地区 との比率
		八王子市	日野市						
面積 (km ²)	213.93	186.38	27.55	2,199.94	627.51	1,159.81	9.7%	34.1%	18.4%
人口 (人)	767,907	575,679	192,228	14,220,200	9,904,595	4,293,671	5.4%	7.8%	17.9%
人口密度 (人/km ²)	3,590	3,089	6,977	6,464	15,784	3,702	—	—	—

3 組織と事務の分掌

当事務所の組織は、5課、25担当、3工区で構成され、現在の職員数は94名、会計年度任用職員28名である。(令和7年4月1日現在)

また、事務所・工区事務所の所在地は表－2のとおりである。

南多摩西部 建設事務所	庶務課 (庶務担当)	人事、給与、福利厚生、文書、公文書の開示、広報・広聴、公有財産管理、自動車管理、その他庶務
	(経理担当)	会計、前渡金、現金・有価証券・物品の出納保管、物品・資材の調達、契約、進行管理、貸与被服
	(検査担当)	工事及び工事用材料等の検査
	管理課 (道路管理担当)	道路区域の決定・変更、道路の占用許可、道路占用料の徴収、車両制限令に基づく指定事務、道路事業用財産の管理等
	(道路台帳担当)	道路台帳の整備、道路区域等の調査・測量、道路幅員証明、道路区域の表示・証明、土地(建設局・国土交通省所管)の境界確定、境界図の閲覧及び証明
	(河川管理担当)	河川等の調査、占用・使用の許可、流水占用料の徴収、河川等(事業用地を含む)の管理
	(監察担当)	道路・河川・砂防指定地・急傾斜地崩壊危険区域の監察、不法占用の取締
	(工事調整担当)	道路工事・道路占用工事の調整等
	用地課 (調整担当)	道路・河川の事業用地の取得に伴う連絡調整
	(用地担当)	道路・河川の事業用地の取得及びこれに伴う損失補償
	用地専門課長	用地取得事務に係る専門的事項の助言、指導 所長の命を受けた事項

—	工事課	(工務担当)	道路・橋梁・交通安全施設、河川、砂防及び急傾斜地崩壊防止等の工事の工程管理及び連絡調整、市町村土木補助(道路及び河川関係)、水防、防災行政無線・テレメーターの管理、都市計画法第66条の周知及び相談	
		(道路設計 総括担当)	道路・橋梁等の新設及び改築に伴う計画・調査・設計	
		(道路設計担当)	道路・交通安全施設等の新設及び改築に伴う計画・調査・設計	
		(北西部幹線 道路設計担当)	北西部幹線道路の工事に伴う計画・調査・設計	
		(河川設計 総括担当)	河川整備工事に伴う計画・調査・設計	
		(河川設計担当)	土砂災害警戒区域等の指定、砂防・急傾斜地崩壊防止工事に伴う計画・調査・設計	
		(道路工事担当)	道路・橋梁・交通安全施設等の新設及び改築に伴う工事・設計変更・精算、地下埋設物及び占用物件の協議	
		(工事担当)	道路・橋梁・交通安全施設等の新設及び改築に伴う工事の施工及び監督・設計変更・精算	
		(河川工事担当)	河川整備・砂防・急傾斜地崩壊防止工事に伴う設計変更・精算、占用物件の移設、損害賠償	
		(維持担当)	河川の防災工事、しゅんせつ・その他維持及び災害復旧工事、設計変更、河川維持工事に伴う占用物件の移設	
		(測量担当)	道路・橋梁・交通安全施設、河川及び急傾斜地崩壊防止工事等の工事に係る測量、建築に係る道路境界線測量	
	—	補修課	(工務担当)	道路・橋梁等の維持補修工事に係る連絡及び調査、道路占用等の技術指導
			(電線共同溝 整備担当)	電線共同溝整備工事に関する技術的指導等・工事の実施
		(設計担当)	道路・橋梁及びこれらの附属物の維持補修に伴う計画・調査・設計	
		(工事担当)	道路・橋梁及びこれらの附属物の維持補修に伴う計画・調査・設計・工事・設計変更・精算	
—	工区	(日野工区) (八王子東工区) (八王子西工区)	} 工区内道路・河川工事の測量・調査・工事監督、道路・河川の維持 (管内図参照)	

表－２ 事務所の所在地

事務所名	所在地	交通機関	電話
南多摩西部建設事務所	〒192-0046 八王子市明神町 三丁目19番2号	JR八王子駅から 徒歩約5分 京王八王子駅から 徒歩約2分	電話 042(643)2604 FAX 042(646)5313
日野工区	〒191-0024 日野市万願寺 六丁目27番5号	京王線高幡不動駅から 徒歩約15分	電話 042(581)0457 FAX 042(586)3414
八王子東工区	〒192-0045 八王子市大和田町 五丁目25番8号	JR八王子駅、 京王八王子駅から 日野・豊田方面行バス、 大和田坂下下車 徒歩約5分	電話 042(642)4596 FAX 042(642)4592
八王子西工区	〒192-0153 八王子市西寺方町 686番地先 (浅川河川敷)	JR八王子駅、 京王八王子駅から宝生寺 団地行バス、宝生寺団地 入口下車 徒歩約5分	電話 042(651)3840 FAX 042(651)3810

表-3 職員配置表

(令和7年4月1日現在)

	定数	管理職		一般職員					再任用 (再掲)	合計	会計年度 任用職員	
		事務	技術	事務		技術		技能			(専門職)	(アシスタント)
				課長代理	担当	課長代理	担当					
庶務課	庶務担当	5	2		1	3				1		1
	経理担当	4			1	3					1	
	検査担当	1					1			1		
	計	10	2		2	6	1			2	1	1
管理課	道路管理担当	5	1		1	4						3
	道路台帳担当	1					1			1	5	
	河川管理担当	4			1	4				5	1	
	監察担当	2			1	1				2	3	
	工事調整担当	1					1			1		
	計	13	1		3	9	2			-	15	9
用地課	調整担当	4	1		1	1		1		4		1
	用地担当	9	1		4	5				10		
	計	13	2		5	6		1		14		1
工事課	工務担当	4		1			1	3	1	5	1	4
	道路設計 総括担当	6					1	2		3		
	道路設計担当	1					1	1		2		
	北西部幹線 道路設計担当	1					1	2		3		
	河川設計 総括担当	4					1	2		3		
	河川設計担当	1					1	1		2		
	道路工事担当	3					1	2		3		
	工事担当	1					1			1		
	河川工事担当	4					1	1		2		
	維持担当	1					1	2		3		
	測量担当	3					1	2		3		
	課務担当						1			1		
	計	29		1				12	18	1	31	1
補修課	工務担当	3		1			1	1		3	1	1
	電線共同 溝整備担当	1					1			1		
	設計担当	4					1	3		4		
	工事担当	6					1	3		4		
計	14		1			4	7		12	1	1	
工区	日野工区	3					1	2		3	1	1
	八王子東工区	3					1	2	2	5	1	1
	八王子西工区	3					1	2		3	1	1
	計	9					3	6	2	11	3	3
合計	88	5	2	10	21	22	32	2	3	94	15	13

4 事業費

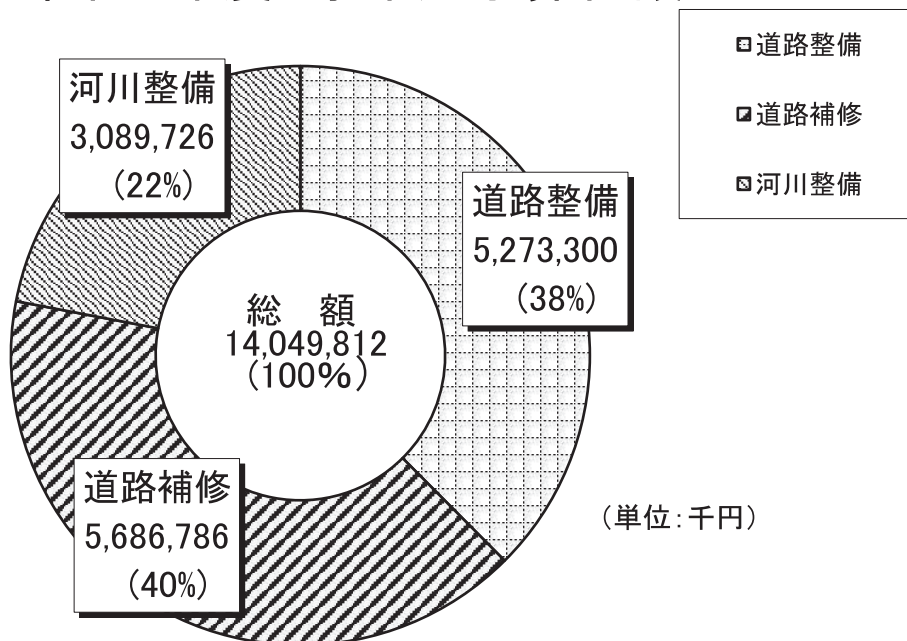
表-4 令和7年度当初予算及び令和6年度当初予算

(単位:千円)

		令和7年度 事業費	内 訳			令和6年度 事業費	内 訳			事業費総額 増(△)減 (前年比)		
			工事	用地	委託等		工事	用地	委託等			
道	道路整備	道路整備費	879,800	246,000	106,000	527,800	469,700	160,000	105,000	204,700		
	橋	街路整備費	2,132,300	1,018,000	482,000	632,300	1,999,100	786,000	510,000	703,100		
	梁	橋梁整備費 (整備)	1,405,000	990,000	8,000	407,000	1,583,500	1,380,000	12,000	191,500		
	備	交通安全施設費 (一 種)	856,200	598,000	139,000	119,200	471,102	240,000	135,000	96,102		
小 計		5,273,300	2,852,000	735,000	1,686,300	4,523,402	2,566,000	762,000	1,195,402	(117%) 749,898		
路	道	道路維持費	1,208,335	337,211	0	871,124	1,243,613	351,874	0	891,739		
	路	橋梁維持費	55,200	38,200	0	17,000	51,650	38,150	0	13,500		
	橋	道路補修費	1,942,188	1,729,328	0	212,860	1,710,829	1,560,779	0	150,050		
	梁	交通安全施設費 (二 種)	26,000	25,000	0	1,000	36,830	36,830	0	0		
	維	交通安全施設費 (電線共同溝事業)	1,415,430	237,600	0	1,177,830	868,422	52,800	0	815,622		
	持	橋梁整備費 (補修)	820,893	563,693	0	257,200	816,777	605,350	0	211,427		
	補	道路災害防除費	218,740	170,000	0	48,740	292,526	223,326	0	69,200		
小 計		5,686,786	3,101,032	0	2,585,754	5,020,647	2,869,109	0	2,151,538	(113%) 666,139		
道路計		10,960,086	5,953,032	735,000	4,272,054	9,544,049	5,435,109	762,000	3,346,940	(115%) 1,416,037		
河	川	河川整備	河川維持費	514,000	232,000	0	282,000	451,200	183,000	0	268,200	
		備	水防費	6,843	0	0	6,843	12,571	0	0	12,571	
		河川防	河川防災費	340,184	301,184	0	39,000	408,000	294,000	0	114,000	
		環	河川環境整備費	197,699	172,000	0	25,699	132,790	112,000	0	20,790	
		中	中小河川整備費	896,000	604,000	52,000	240,000	863,000	554,000	51,000	258,000	
		砂	砂防海岸整備費	1,135,000	772,000	2,000	361,000	672,000	402,000	17,000	253,000	
河川計		3,089,726	2,081,184	54,000	954,542	2,539,561	1,545,000	68,000	926,561	(122%) 550,165		
合 計		14,049,812	8,034,216	789,000	5,226,596	12,083,610	6,980,109	830,000	4,273,501	(116%) 1,966,202		

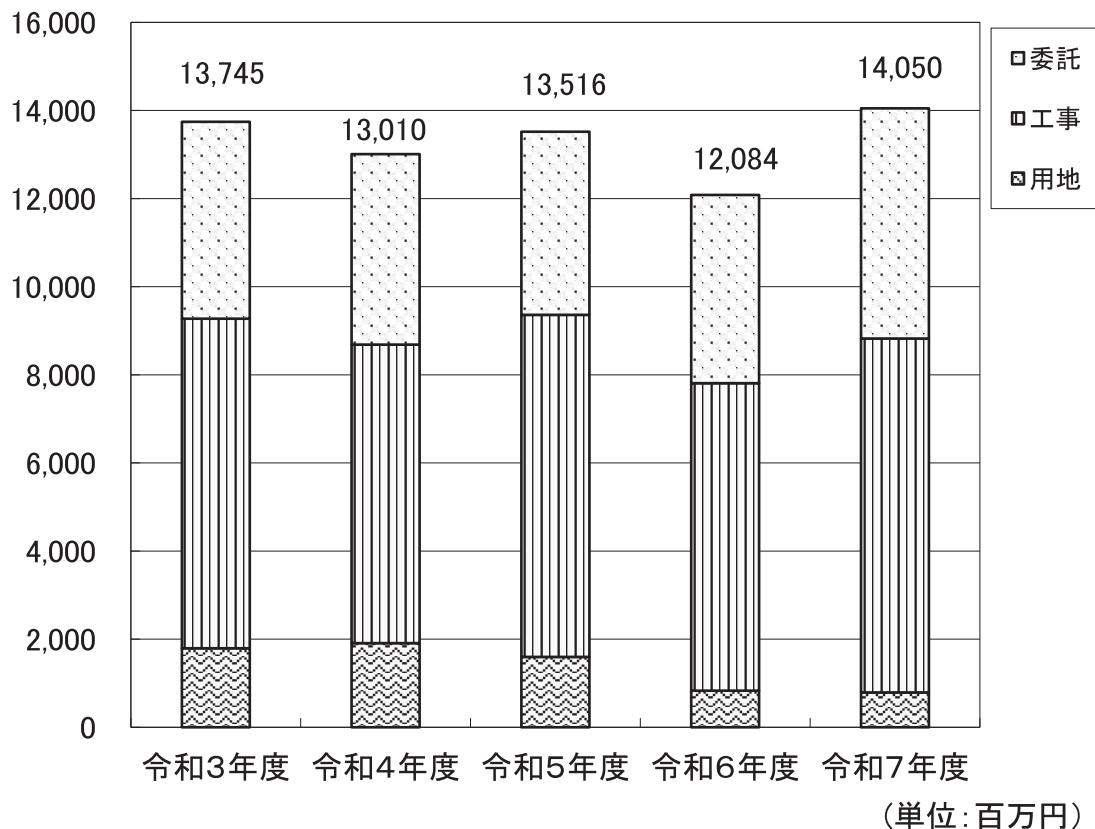
表－5

令和7年度 事業別予算総額



表－6

南西建 事業費総額推移表



第2 道路事業

第2 道路事業

管内の広域的幹線道路は、東西道路として中央自動車道と国道20号（甲州街道・日野バイパス）、南北道路として首都圏中央連絡自動車道（圏央道）と国道16号（東京環状、八王子バイパス）があり、地域的幹線としての都道がこれを補完し、市道と合わせてネットワークを形成している。

現在、当所が管理している道路は、一般国道1路線、主要地方道7路線及び一般都道21路線の合わせて29路線であり、総延長約169km、面積約2.89km²である。（表-7参照）

所管する地域では、開発事業が盛んに進められ、市街地の拡大とそれに伴う生活圏の拡大が続いてきた。また、八王子市北西部には、首都圏の工事現場や生コン工場等に碎石を供給する碎石採取場や、季節的に交通需要が発生する大規模霊園も多く立地している。

こうした中、管内の都道については、整備を必要とする道路が多く、歩行者の安全と車両のスムーズな流れの確保や交通渋滞の解消が大きな課題となっている。

これまでも道路の新設や拡幅、あるいは交差点の改良、歩道設置等を実施し、多摩の中核都市にふさわしい道路の整備に取り組んでおり、引き続き事業の一層の推進に努めていく。

道路事業の主な整備として、街路整備事業と道路整備事業の二つを挙げることができる。

街路整備事業では、八王子3・4・28号（石川Ⅰ期）のJR八高線立体交差点において整備工事を進めている。日野3・4・3号（三沢Ⅰ期）においては、用地取得及び整備工事を進めている。日野3・4・3号（三沢Ⅱ期）においては、用地取得及び京王電鉄の委託工事を実施している。八王子3・4・28号（石川Ⅱ期）や八王子3・3・10号においては、引き続き用地取得を進めている。

道路整備事業では、八王子市北西部を通る秋川街道（主要地方道第32号）〔檜原Ⅱ期〕や、八王子市を南北に通る町田街道（主要地方道第47号）〔東浅川〕、日野市を東西に通る北野街道（一般都道第173号）〔南平Ⅰ期、南平Ⅱ期〕において用地取得及び整備工事を進めている。また、八王子市西部を南北に通る山田宮の前線（主要地方道第61号）の（仮称）戸沢トンネル及び八王子市の北西部を東西に通る八王子3・3・74号（北西部幹線道路）〔西寺方町〕の用地取得を進めている。

街路整備事業、道路整備事業の他にも、日野橋や東秋川橋の架け替えなどの橋梁整備事業や、歩行者や自転車の安全確保のための歩道の拡幅、交通の円滑化を図るための交差点改良などの安全施設事業に取り組んでいる。

さらに、景観に配慮し災害に強い道路づくりの一環として、電線類の地中化にも取り組んでいる。

表－7 管理道路一覧

路線名 (通称名)	(m) 道路延長	(㎡) 面積	面積内訳			(㎡) 橋梁面積	側溝延長		南西建管理区間 起 点 終 点
			(㎡) 車道	(㎡) 歩道	(㎡) その他		(m) 右側	(m) 左側	
1 一般国道									
一般国道411号 (滝山街道)	6,313	67,423	41,101	9,730	16,592	0	2,114	3,949	八王子市左入町450 八王子市戸吹町2100
2 主要地方道 (左欄は整理番号)									
20 府中相模原線 (野猿街道)	9,263	261,421	137,290	64,145	59,986	2,340	8,760	8,831	日野市落川1431 八王子市鎌水1416
32 八王子五丁目線 (秋川街道)	11,385	134,124	85,579	35,214	13,331	2,704	9,503	10,217	八王子市八木町6 八王子市上川町474
41 稲城日野線 (川崎街道)	5,125	70,602	42,217	23,811	4,574	3,596	3,429	4,062	日野市落川1116 日野市日野本町1-13
46 八王子あきる野線 (高尾街道・新滝山街道)	10,285	223,410	103,178	70,466	49,766	7,024	10,073	8,822	八王子市東浅川1071-1 八王子市戸吹町163 あきる野市牛沼字小松平475-1
47 八王子町田線 (町田街道)	2,719	53,307	31,396	13,975	7,936	251	2,330	2,401	八王子市東浅川1098 八王子市館町2921
59 八王子 武蔵村山線 (多摩大橋通り)	3,491	64,544	40,063	17,089	7,392	1,917	3,312	3,382	八王子市大和田町4-1 八王子市小宮町373
61 山田宮の前線 (山田通り・美山通り)	8,935	179,389	66,495	46,746	66,148	5,784	6,994	7,789	八王子市上川町1770 八王子市元八王子町3-2161
計	51,203	986,797	506,218	271,446	209,133	23,616	44,401	45,504	
3 一般都道 (左欄は整理番号)									
149 立川日野線	1,461	35,994	19,538	11,087	5,369	9,220	1,089	1,162	立川市柴崎町6-168 日野市日野本町6-1
155 町田平山 八王子線 (平山通り)	9,416	202,037	109,575	53,836	38,626	9,304	9,514	8,638	八王子市別所2-56 八王子市大和田2-10
156 町田日野線 (多摩モ/レール通り)	2,891	92,306	41,440	21,452	29,414	1,622	3,465	3,669	八王子市松が谷1220 日野市程久保4-13
158 小山乞田線 (多摩ニュータウン通り)	4,833	166,189	78,767	49,174	38,248	—	5,470	6,058	八王子市南大沢5-1032-1 多摩市中沢1-37
159 豊田高幡線	1,599	17,731	12,279	2,326	3,126	36	204	472	日野市東豊田1-17 日野市上田656
160 下柚木八王子線 (野猿街道)	5,307	124,057	66,598	39,270	18,189	695	3,791	3,605	八王子市下柚木2-6 八王子市万町14-1
162 三ツ木八王子線	1,582	16,919	7,641	3,064	6,214	—	949	1,446	八王子市平町521 八王子市宇津木町799
166 瑞穂あきる野 八王子線	5,668	68,941	35,174	16,139	17,628	1,643	4,093	4,313	八王子市高月町1236 八王子市左入町945-1
169 淵上日野線 (新滝山街道)	9,545	282,703	117,251	53,135	112,317	4,381	8,669	9,356	あきる野市牛沼字小松平475-1 日野市栄町1-32

路線名 (通称名) (左欄は整理番号)	道路延長 (m)	面積 (㎡)	面積内訳			橋梁面積 (㎡)	側溝延長		南西建管理区間 起 点 終 点
			車道 (㎡)	歩道 (㎡)	その他 (㎡)		右側 (m)	左側 (m)	
173 上館日野線 (北野街道)	11,912	159,602	84,958	47,786	26,858	178	9,711	9,427	八王子市館町636 日野市南平4-1
174 長沼北野線	1,405	30,150	16,495	7,118	6,537	582	1,088	1,022	八王子市長沼町871 八王子市北野町529
176 檜原あきる野線	1,432	9,886	6,376	1,410	2,100	—	562	634	八王子市檜原町454 八王子市戸吹町184
186 高月檜原線	3,580	18,113	12,098	—	6,015	66	548	1,613	八王子市高月町477 八王子市檜原町563
187 多摩御陵線	844	25,023	9,299	11,037	4,687	1,256	759	732	八王子市長房町1334 八王子市東浅川190
189 高尾山線	3,133	17,107	13,823	—	3,284	171	121	130	八王子市高尾町2177 八王子市高尾町2469
235 豊田停車場線	1,324	30,997	16,678	12,764	1,555	—	1,357	1,230	日野市多摩平1-1 日野市多摩平5-1
256 八王子国立線 (甲州街道)	5,230	93,857	51,732	28,285	13,840	4,398	4,503	4,445	八王子市高倉町7-14 立川市錦町6-248
503 相模原立川線 (多摩モラル通り)	9,174	156,509	79,448	43,792	33,269	2,769	9,961	7,336	八王子市南大沢3-20 日野市日野7774
506 八王子城山線	6,194	88,118	53,999	23,714	10,405	1,077	4,758	5,145	八王子市八日町5 八王子市大船町885
516 浅川相模湖線	6,242	36,068	27,088	394	8,586	71	4,100	555	八王子市西浅川町19 八王子市裏高尾町都県境
521 上野原八王子線 (陣馬街道)	18,977	167,911	104,785	28,848	34,278	2,313	13,875	10,734	八王子市上恩方町都県境 八王子市追分町14
計	111,749	1,840,218	965,042	454,631	420,545	39,782	88,587	81,722	
総計	169,265	2,894,438	1,512,361	735,807	646,270	63,398	135,102	131,175	

1 道路・街路の整備

道路の新設・拡幅は、公共的性格と私権の制約を伴うことが多いため、段階を踏んで慎重な手続きで進められる。

事業を進めるための都市計画法上の手続きや、必要に応じ、環境影響評価等の諸手続きを行う。事業実施に際しては、事業内容や測量実施方法等について、地元関係者の理解と協力を得るための「事業説明会」を開催している。その次に事業用地の取得手続きに入るための「用地説明会」を開催し、用地の取得を進める。

工事着手に際しては、「工事説明会」を開催して工事内容を説明し、工事に対する理解や協力を得ることとしている。

こうした手順を経て整備を進め、竣工後、道路として使用される道路・街路の供用開始の告示をして事業は終了する。

事業中の都市計画道路の事業概要は、表－8のとおりである。

管内の道路の整備状況を道路率(道路率(%))= $\frac{\text{道路面積}}{\text{行政区画面積}} \times 100$ でみた場合、多摩地域は6.8%であり、八王子市が8.0%、日野市が12.2%となっている。また、都市計画道路の完成率で見ると都全域で65.5%であり、多摩地域が63.2%、当所管内が76.1%となっている。(表－9、10参照)

令和6年度の道路・街路・交通安全施設事業の実績は表－11、令和7年度の事業計画は表－12のとおりである。

表－8 都市計画道路の事業概要

都市計画 道路名	区 間		幅員 (m)	延長 (m)	計 画 告 示		事業認可告示		事業 年度	摘 要
	起 点	終 点			年月日	番 号	年月日	番 号		
八王子 3・4・28号	八王子市 石川町	八王子市 石川町	16～ 32	515	S36.10.5	建告 第2282号	H.21.1.23	関地整告 第16号	H.20 ～R.11	J R 八高線 中央自動車道 立体交差化
八王子 3・4・63号	八王子市 狭間町	八王子市 東浅川町	18	340	S38.8.3	建告 第1910号	H.24.12.7	関地整告 第414号	H.24 ～R.10	主47号 町田街道 (Ⅱ期)
日野 3・4・3号	日野市 南平三丁目	日野市 南平四丁目	16	460	S36.10.5	建告 第2285号	H.25.6.20	関地整告 第305号	H.25 ～R.8	一173号 北野街道 (南平Ⅱ期)
八王子 3・4・28号	八王子市 石川町	八王子市 宇津木町	15 ～ 23	1,140	S36.10.5	建告 第2282号	H.25.6.20	関地整告 第306号	H.25 ～R.8	
日野 3・4・3号	日野市 落川	日野市 三沢二丁目	18	595	S36.10.5	建告 第2285号	H.25.12.5	関地整告 第481号	H.25 ～R.8	主41号 川崎街道 (三沢Ⅰ期)
八王子 3・5・53号	八王子市 檜原町	八王子市 檜原町	16	470	S36.10.5	建告 第2282号	H.26.7.25	関地整告 第317号	H.26 ～R.8	主32号 秋川街道 (檜原Ⅱ期)
八王子 3・3・10号	八王子市 緑町	八王子市 台町一丁目	25	755	S36.10.5	建告 第2282号	H.28.2.26	関地整告 第42号	H.27 ～R.14	
日野 3・4・3号	日野市 三沢二丁目	日野市 三沢三丁目	18	790	S36.10.5	建告 第2285号	H.27.8.20	関地整告 第322号	H.27 ～R.10	主41号 川崎街道 (三沢Ⅱ期)
八王子 3・3・74号	八王子市 川口町	八王子市 西寺方町	22 ～ 24	1,570	H7.9.8 (R.4.1.31)	都告 第1062号 (第93号)	R.7.2.28	関地整告 第40号	R.6 ～R.18	北西部幹線道路 (西寺方町)

表－9 道路率

(令和6年4月1日現在)

事 項 地 域	公道総計(m ²)	一般国道(m ²)	都 道(m ²)	区市町村道(m ²)	道路率(%)
八王子市	14,902,431	(2,185,514) 896,012	2,299,958	9,520,947	8.0
日 野 市	3,369,767	(184,465) 134,467	589,446	2,461,389	12.2
計	18,272,198	(2,369,979) 1,030,479	2,889,404	11,982,336	8.5

()は中日本高速道路株式会社分で外書き

表－10 都市計画道路完成率

地 域		事 項	計 画	完 成	完 成 率
都 全 域 ※1			3,201	2,096	65.5
	区 部		1,767	1,186	67.1
	多 摩 部		1,424	900	63.2
	島しょ部他		10	10	100.0
管 内 ※2	八王子市		221	170	76.8
	日 野 市		68	50	73.8
	計		290	221	76.1

※1 都全域の数値は令和6年3月31日現在：出店 都市計画道路の状況(都市整備局)

※2 管内の数値は「令和6年3月31日 都市計画施設の状況 道路(国土交通省)」から算出

※ 都市高速道路及び自動車専用道路は含まれていない

※ 各項目の合計は、小数以下を切り捨てて集計しているため一致しないところがある。

表-11 令和6年度道路・街路・交通安全施設事業実績

事業名 (科目)	路線名	施工箇所	工事内容
道路 整備	淵上日野線(一169号) 新滝山街道	八王子市宮下町地内	法面復旧工事
	八王子町田線(主47号) 町田街道	八王子市東浅川町 ～狭間町地内	道路擁壁工事
橋梁 整備	八王子国立線(一256号) 甲州街道	日野市大字日野地内～立川 市錦町六丁目地内	日野橋切廻し道路工事
	八王子あきる野線(主46号) 高尾街道(松枝橋)	八王子市四谷町～檜原町地内	松枝橋架け替えに伴う護岸改修 工事及び仮橋撤去工事(その3)
街路 整備	八王子3・4・28号(石川Ⅰ)	八王子市石川町地内	擁壁設置工事
	八王子3・4・28号(石川Ⅱ)	八王子市石川町地内	搬入路工事
	日野3・4・3号(三沢Ⅰ)	日野市三沢一丁目地内	街路築造工事
	日野3・4・3号(三沢Ⅱ)	日野市三沢三丁目地内	京王電鉄委託工事

※交通安全施設事業については、令和6年度実績なし。

表-12 令和7年度道路・街路・交通安全施設事業計画

事業名 (科目)	路線名	施工箇所	工事内容
道路整備	八王子町田線(主47号) 町田街道	八王子市東浅川町 ～狭間町地内	道路擁壁工事
	上館日野線(都173号) 北野街道	日野市南平三丁目地内	道路擁壁工事
橋梁整備	八王子あきる野線(主46号) 高尾街道(松枝橋)	八王子市四谷町～檜原町地内	松枝橋架け替えに伴う護岸改修 工事及び仮橋撤去工事(その3) 松枝橋架け替えに伴う護岸改修 工事(その4)
	八王子国立線(一256号) 甲州街道	日野市大字日野地内～立川市 錦町六丁目地内	日野橋切廻し道路工事 日野橋取付道路工事 日野橋旧橋撤去工事 日野橋旧橋撤去工事(その2)
街路整備	八王子3・4・28号(石川Ⅰ)	八王子市石川町地内	擁壁設置工事 排水管設置工事
	八王子3・4・28号(石川Ⅱ)	八王子市石川町地内	搬入路工事
	日野3・4・3号(三沢Ⅰ)	日野市三沢一丁目地内	街路築造工事
	日野3・4・3号(三沢Ⅱ)	日野市三沢三丁目地内	京王電鉄委託工事
交通安全施設	八王子あきる野線(主46号) 高尾街道(八王子北高校前)	八王子市檜原町地内	歩道設置工事
	上館日野線(都173号) 北野街道(長沼町)	八王子市長沼町地内	歩道設置工事 電線共同溝工事
	上野原八王子線(都521号) 陣馬街道(川原宿)	八王子市下恩方町地内	交差点改良工事

(1) 道路用地の取得

道路整備に対する要望に応え事業を推進するためには、土地所有者及び建物所有者等（以下「権利者」という。）に事業の必要性や用地取得の手順について丁寧に説明し、理解と協力を得ることが必要である。また、個別の折衝にあたっては、権利者の財産権に重大な影響を与える可能性を念頭に置き、細心の注意を払って適正かつ公正な補償を心掛け、早期に用地が取得できるように努めている。

ア 用地取得の手順

- (ア) 事業説明会において、測量実施の了解を得た後、取得する土地の区域や面積を確定するための用地測量を実施する。
- (イ) 用地説明会において、権利者に用地取得の手順、補償の内容、移転資金の貸付等の生活再建措置等について説明する。事業に伴い移転が必要となる建物、工作物、樹木、庭石類等については、事前の了解を得て、構造、数量、権利関係の現地調査を詳細にわたって実施する。
- (ウ) 土地価格は、地価公示法に基づく標準地の価格等を規準とし、近傍類地の取引価格、不動産鑑定士の鑑定価格及び諸課税の評価額等を参考として評価し、さらに学識経験者により構成された東京都財産価格審議会に諮り、その評定を得て決定される。取得する土地に借地権がある場合には、土地所有者と借地権者の間で各々の配分を定め、それに従って補償する。
- (エ) 建物、工作物、樹木、庭石類等の移転に要する費用等を算定する。
- (オ) (ウ)と(エ)により算定された補償額を権利者に個別に提示し、協議のうえ契約を締結する。
- (カ) 補償金の支払い方法は、土地売買代金と借地権消滅補償金は所有権移転登記が終わった後、土地所有者及び借地権者に支払う。物件移転補償金と立ち退き補償金は、契約締結の後、8割相当額以内の前払いを行い、物件移転完了後及び立ち退き完了後に残金を支払う。

イ 用地取得の状況

現在事業中である15路線の令和6年度末の用地取得面積は39,969㎡である。

(詳細は、表-13のとおり)

ウ 用地取得をめぐる環境

(ア) 令和7年地価公示価格の動向

東京都全域でみた場合、住宅地、商業地及び全用途（住宅地、商業地及び工業地の計）の対前年平均変動率は4年連続でプラスとなった。工業地は12年連続でプラスを維持した。また、多摩地区全域の住宅地における変動率は3.4%となり、令和6年の2.7%に比べ上昇幅が増加した。

[財務局公表 令和7年 地価公示価格(東京都分)の概要による]

(イ) 都市化の進展と住民意識の変化

都市化の進展に伴って土地の経済的価値が高まるにつれ、土地所有者間の境界未確定、所有権・借地権等の争い、相続や多額の抵当権の係争事件等が少なくなく、用地取得交渉を困難なものとしている。

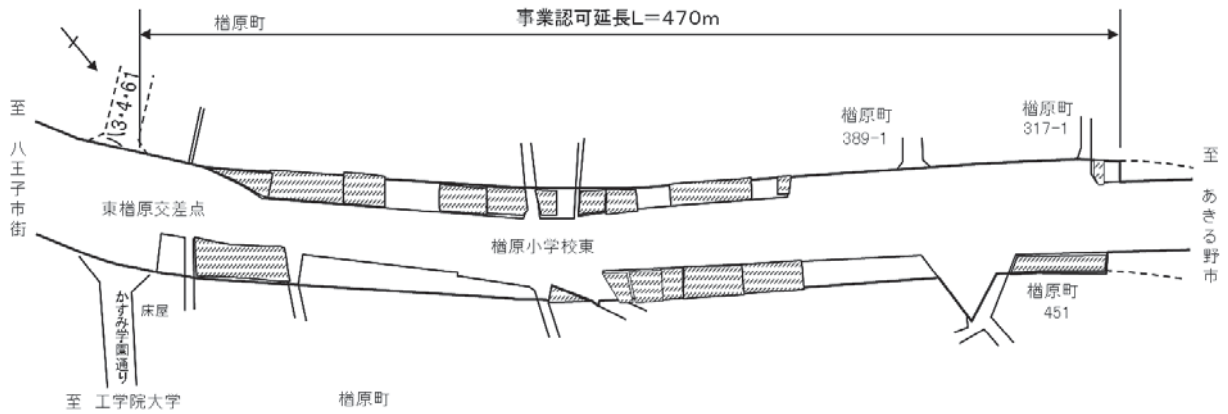
(ウ) 代替地の情報提供

用地取得にあたっては金銭補償が原則であるが、事業の継続等を理由として地権者等から代替地の提供を求められることも少なくない。希望する場所や価格等諸条件に見合った代替地を確保することは容易ではないが、インターネットや地元自治体の保留地公売情報等を活用しながら地元の不動産情報をきめ細かく提供するなどして、地権者等の生活再建を支援している。

表-13 道路用地取得一覧（令和6年度末）

事業	路線名	用地取得開始年度	延長(m)	全体計画(m ²)	取得面積(m ²)	取得率
道路整備	八王子五日市線(主32号)秋川街道(檜原Ⅱ期)	平成26年度	470	2,301	1,337	58%
	上館日野線(都173号)南平Ⅰ期	平成19年度	440	2,356	2,348	99%
	上館日野線(都173号)南平Ⅱ期	平成25年度	460	1,713	844	49%
	山田宮の前線(主61号)上川【(仮称)戸沢トンネル】	令和6年度	1,700	22,120	0	0%
	八王子五日市線(主32号)北西部幹線道路(西寺方町)	令和6年度	1,570	30,833	0	0%
街路整備	八王子3・4・28号Ⅱ期	平成25年度	1,140	15,775	14,083	89%
	八王子3・3・10号	平成27年度	755	15,567	8,207	53%
	日野3・4・3号(三沢Ⅰ期)	平成25年度	595	4,056	3,683	91%
	日野3・4・3号(三沢Ⅱ期)	平成27年度	790	5,279	3,332	63%
交通安全施設	上館日野線(都173号)南平7～9丁目	平成21年度	390	1,601	1,320	83%
	八王子城山線(都506号)広園寺入口	平成15年度	200	1,237	853	69%
	八王子あきる野線(主46号)並木橋	平成23年度	260	947	792	84%
	上野原八王子線(都521号)川原宿	平成24年度	220	1,256	1,253	99%
	八王子あきる野線(主46号)八王子北高校	平成27年度	240	796	790	99%
	山田宮の前線(主61号)美山Ⅱ期	平成21年度	550	1474	1,127	76%
合 計			9,780	107,311	39,969	37%

図-3 主32 (秋川街道) 【榿原Ⅱ期】

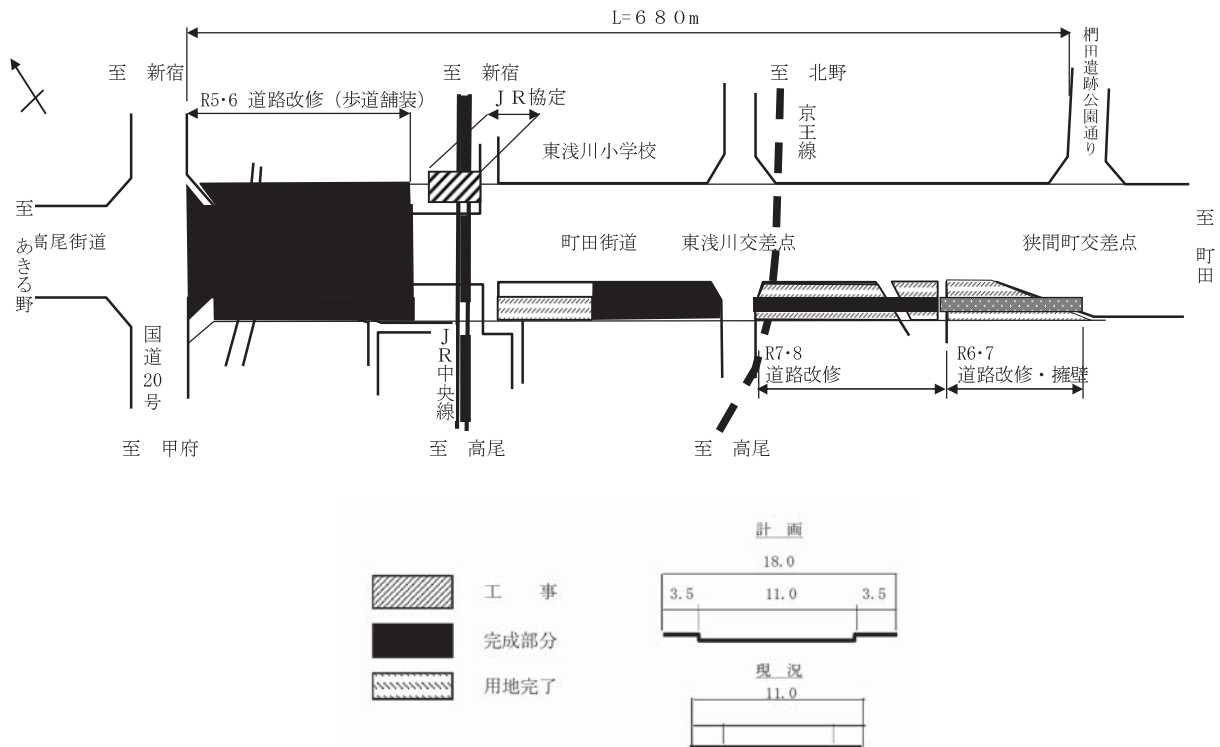


イ 主要地方道八王子町田線第47号 (町田街道)

本路線は、八王子市東浅川町にて甲州街道を起点とし、狭間町、館町を經由し町田市（南多摩東部建設事務所管内）に至る管内延長3.6kmの八王子市と町田市を結ぶ主要道路である。

平成11年10月には、甲州街道との交差点で直接高尾街道に接続された。整備対象区間680mのうち、甲州街道から130mは平成19年度に拡幅し、平成28年度に電線共同溝工事が完了した。また、J R中央線から東浅川交差点までの120mは22年度に用地取得が完了し、平成28年度には一部街築・電線共同溝工事を完了した。さらに、東浅川交差点から狭間町交差点までの340mも平成24年度に事業認可を取得し、平成29年度から工事に着手し、令和2・3年度に電線共同溝工事を実施した。令和6～7年度は、道路擁壁設置工事を実施している。

図-4 主47 (町田街道) 【東浅川】



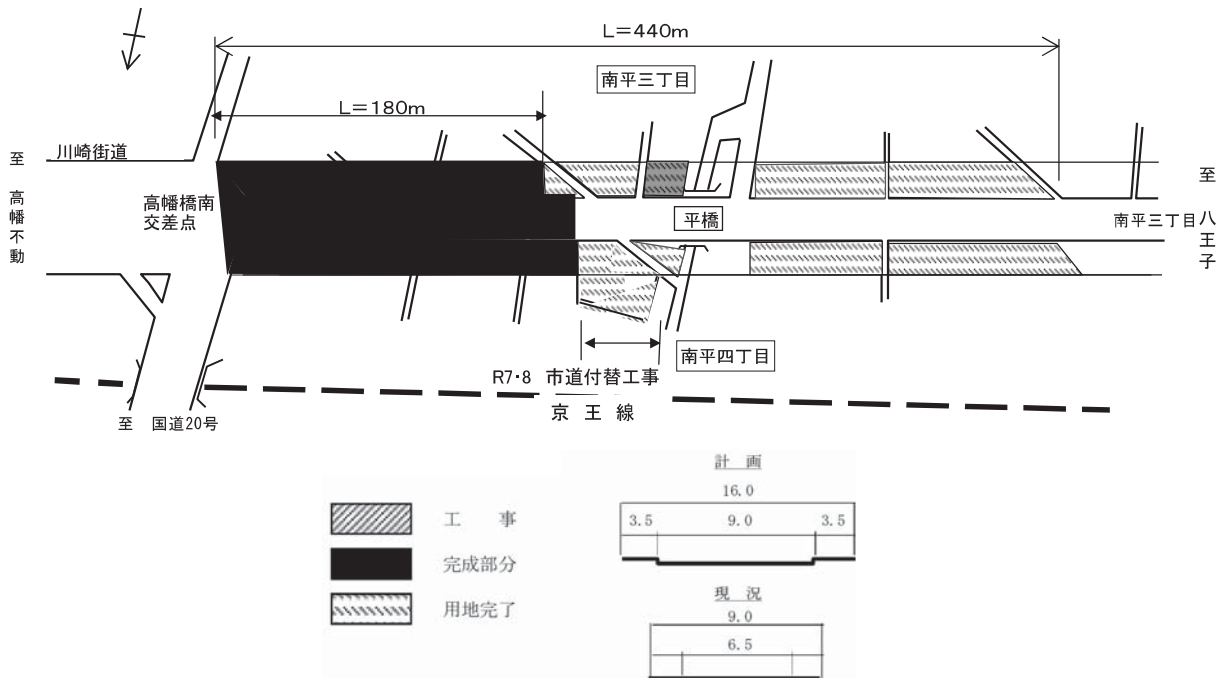
ウ 一般都道上館日野線第173号（北野街道）【南平Ⅰ・Ⅱ期】

本路線は、八王子市館町にて町田街道を起点とし、日野市高幡の川崎街道に至る延長11.9kmの八王子市と日野市を結ぶ主要道路である。本事業は、浅川を横断する高幡橋と一番橋の間を幅員16mで整備する計画である。

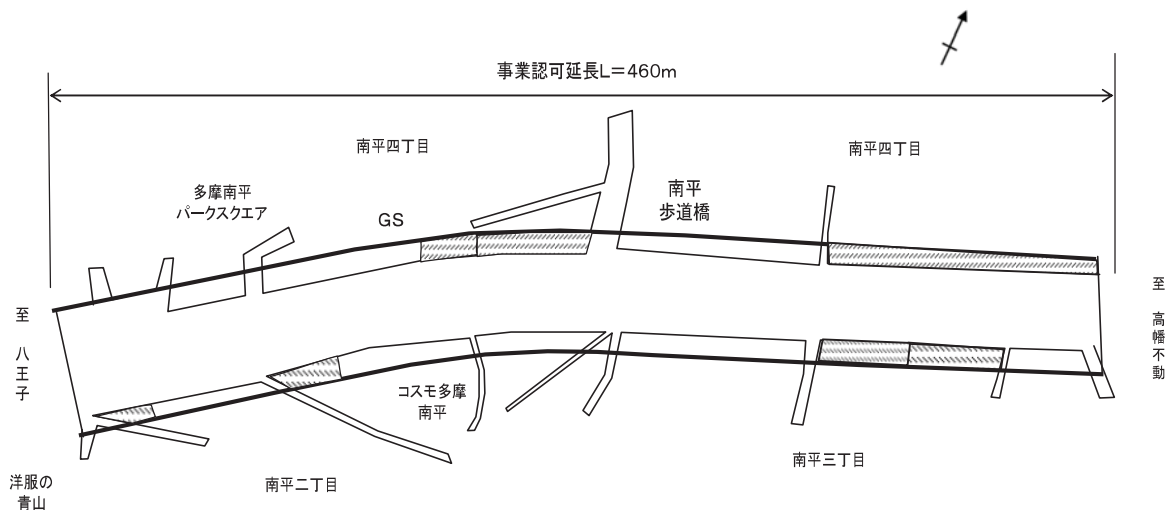
高幡橋南交差点から西側440mの南平Ⅰ期区間については、平成19年度から用地取得に着手し、交差点から約180mの区間は、平成29年度までに道路改修工事及び電線共同溝工事が完了し、令和3・4年度に舗装工事を実施した。

また、南平Ⅱ期区間については、平成25年度に事業認可を取得しており、引き続き用地取得を進めている。

図一 5 一173号（北野街道）【南平Ⅰ期】



図一 6 一173号（北野街道）【南平Ⅱ期】

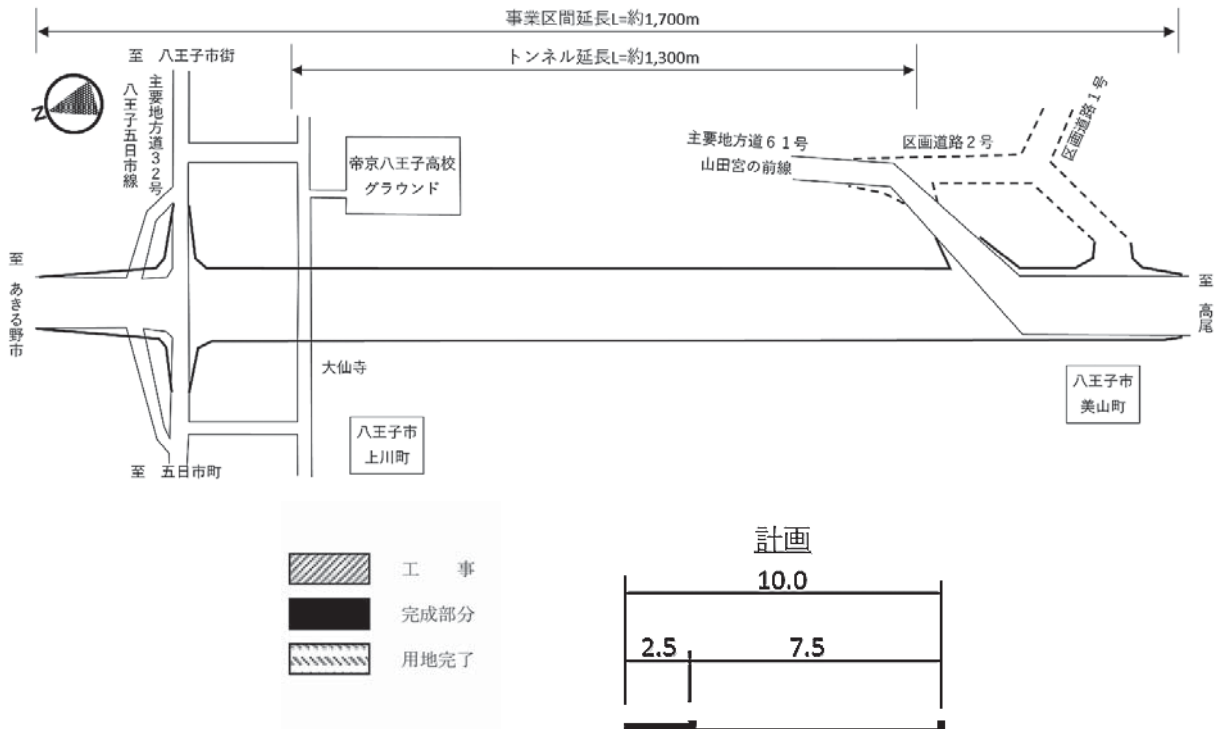


エ 主要地方道山田宮の前線第61号【(仮称) 戸沢トンネル】

本路線は、あきる野市山田の都道杉並あきる野線を起点とし、八王子市元八王子町三丁目の都道八王子あきる野線に至る延長15.6kmの主要道路である。本事業は、八王子市上川町と同市美山町の間をトンネルによるバイパス道路を整備して結ぶものがある。

令和6年度より用地取得を進めている。

図-7 主61 (山田宮の前線)【(仮称) 戸沢トンネル】



オ 八王子都市計画道路3・3・74号左入美山線（北西部幹線道路）【西寺方町】

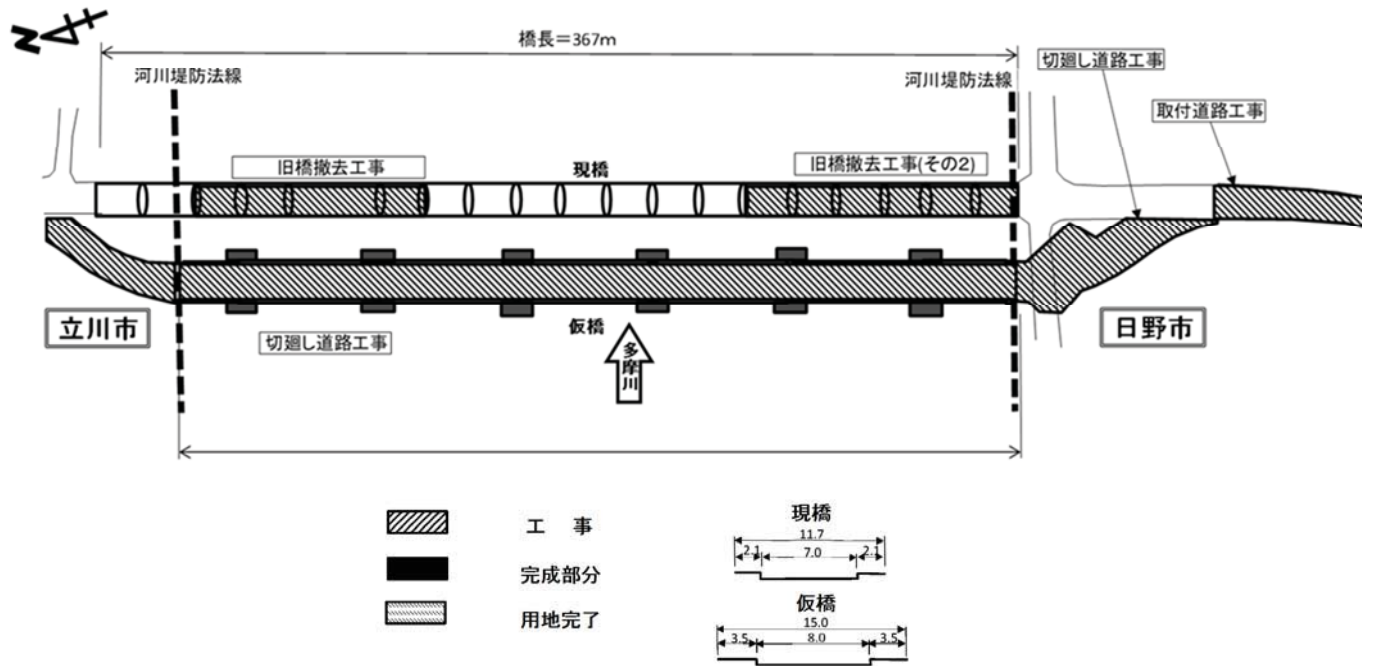
本路線は、八王子市左入町の国道16号を起点とし、八王子市美山町の都道山田宮の前線に至る延長約8.8kmの都市計画道路である。

このうち、瑞穂あきる野八王子線（谷野街道）から幹線2級26号（八王子市道）の延長約6.5km（標準幅員22m）の区間について、東京都施行として第四次事業化計画の優先整備路線に位置づけられている。

西寺方町区間は、都道八王子五日市線（秋川街道）から幹線2級26号までの延長約1.6kmの区間で、令和4年10月に事業概要及び測量説明会を開催し、その後、現地測量、用地測量を実施した。令和7年2月に事業認可を取得し、用地取得を進めている。

その後、令和元年の台風19号による戦後最大級の出水で甚大な被害を受けたために、架け替え事業を前倒し、令和2年度より仮橋の工事に着手し、令和7年5月に仮橋へ交通を切り替えた。令和7年度は、引き続き切廻し道路工事等を実施し、旧橋の撤去工事にも着手する予定である。

図一 9 日野橋



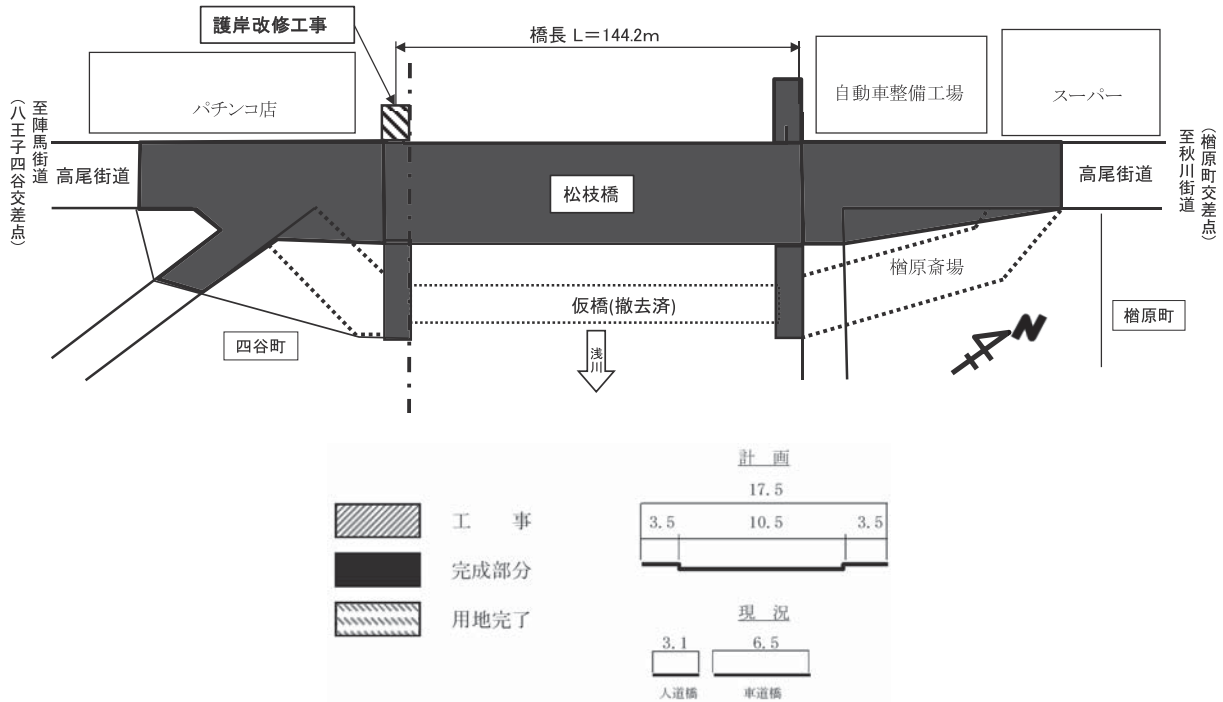
イ 松枝橋 主要地方道八王子あきる野線（第46号）高尾街道

松枝橋は、八王子市檜原町付近で高尾街道と浅川との交差点に位置する橋梁で、昭和36年に有効幅員6mで竣工した9径間単純活荷重合成桁橋である。昭和46年、交通量の増大等から歩行者・自転車の安全性確保のため、上流側に有効幅員2.5mの人道橋が併設された。

その後、交通需要の高まりや橋の老朽化、耐震性能の確保などの必要性が生じ、現在、架け替えを実施している。新橋は、松枝橋北詰交差点での右折レーン設置や自転車歩行者の通行のための両側歩道設置など、交通安全上の機能性を向上させた。

平成22年度から仮橋工事に着手し、平成26年10月に仮橋へ交通を切り替え、令和2年5月に新橋への交通切り替えを完了した。令和7年度は、昨年度に引き続き護岸改修工事を実施する。

図-10 松枝橋



ウ 東秋川橋 一般都道瑞穂あきる野八王子線（第166号）

東秋川橋は、一般都道瑞穂あきる野八王子線が秋川を渡河（あきる野市小川～八王子市高月町）する橋梁であり、昭和37年に竣工した7径間単純合成鋼桁橋である。昭和55年、交通量の増大等から歩行者・自転車の安全性確保のため、下流側に有効幅員2.0mの人道橋が併設された。

平成27年度、現橋の耐震補強工事を施工するため事前調査したところ、洗掘及び橋脚フーチングの断面欠損が判明し、橋脚基部が不安定であることが確認された。今後も架橋位置周辺の秋川の河床変動状況を鑑みた場合、同様の洗掘が進展すると予測され河川内で今ある基礎を完全に修復することが難しいため、長寿命化事業から架け替え事業にシフトした。

令和7年度は、新橋の詳細設計等を実施する。

(4) 街路整備事業

ア 日野都市計画道路3・4・3号（川崎街道）【三沢Ⅰ期・三沢Ⅱ期】

本事業は、日野市落川の日野都市計画道路3・2・7号との交差点（一ノ宮交差点）から、高幡方面に向かう川崎街道で、延長2,360m、幅員18mの道路を整備する計画である。このうち平成7年度に事業化した325mについては、平成18年度に完了し、平成9年度に事業化した650mについても、平成25年度に完了している。（一ノ宮交差点から京王線百草園駅付近まで）

残る区間のうち三沢Ⅰ期595mについては、平成25年度に事業認可を取得し、用地取得を進め、平成30年度より街築工事に着手した。令和2・3年度、京王線百草園駅寄りの約260m区間で街築工事を実施した。令和4年度から電線共同溝工事に着手し、令和6～7年度は現道を北側に切り替える工事を実施している。

また、三沢Ⅱ期790mについても、平成27年度に事業認可を取得し、令和7年度も引き続き用地取得を進める。また、京王電鉄動物園線との交差点では、平成30年度より京王電鉄に委託し、高架架替工事を実施している。

図-12 日野3・4・3号（川崎街道）〔三沢Ⅰ期〕

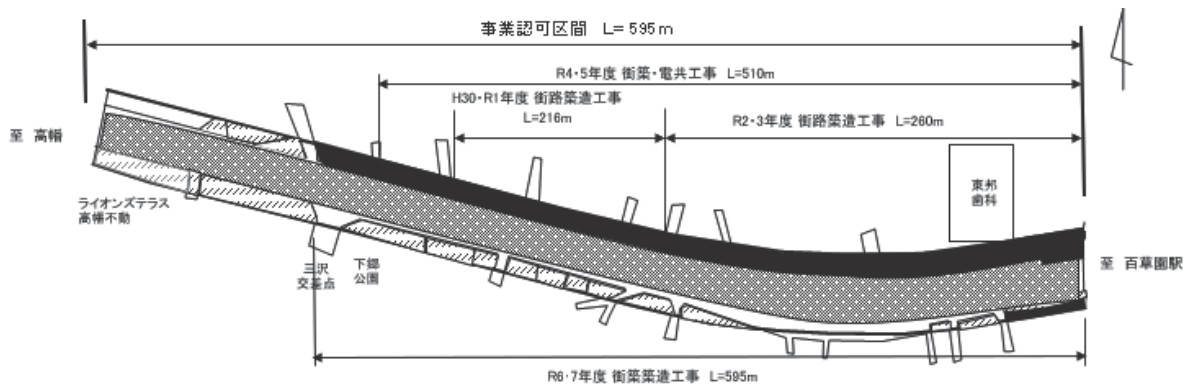
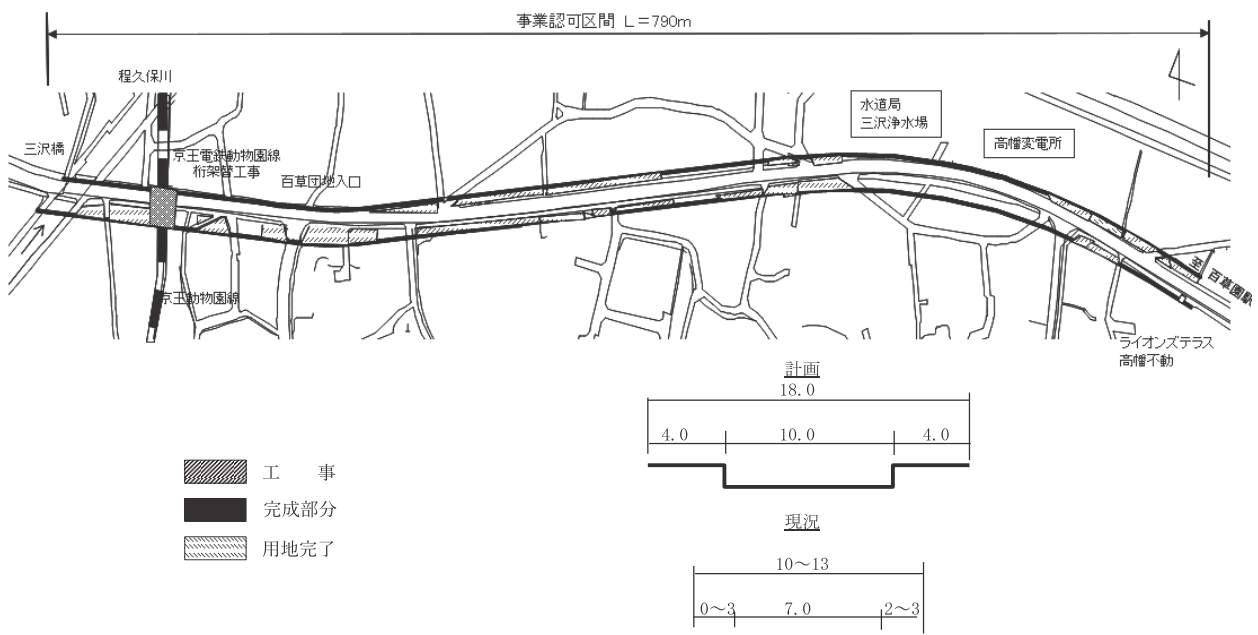


図-13 日野3・4・3号（川崎街道）〔三沢Ⅱ期〕



イ 八王子都市計画道路3・4・28号【石川Ⅰ期、石川Ⅱ期】

八王子3・4・28号線は、八王子ⅠC北側とJR豊田駅北口に繋がる日野3・3・2号線を結ぶ都市計画道路である。

整備区間約1.6kmのうち、Ⅰ期は多摩南北道路の1つである八王子村山線から八王子3・4・36号線までの延長515mの区間である。

現在この地域は、中央自動車道やJR八高線があり、国道や主要地方道と連携する道路がない状況のため、踏切を横断する地域内道路に通過交通が集中している。

平成20年度に事業認可を取得し、同年用地説明会を実施した。

JR八高線及び中央自動車道との立体交差部については、JR東日本に委託した工事が平成30年度に完了した。令和2年度からは、擁壁設置工事及び補償代行工事を実施しており、令和7年度も引き続き擁壁設置工事や排水管設置工事を実施する。

Ⅱ期は、八王子村山線から八王子バイパスまでの延長約1,140mの区間である。現在この地域は、谷地川が流れ、起伏に富んだ地形となっている。平成25年度に事業認可を取得し、現在、用地取得を進めている。令和6～7年度は、工事用搬入路設置工事を実施している。

図-14 八王子3・4・28号【石川Ⅰ期】

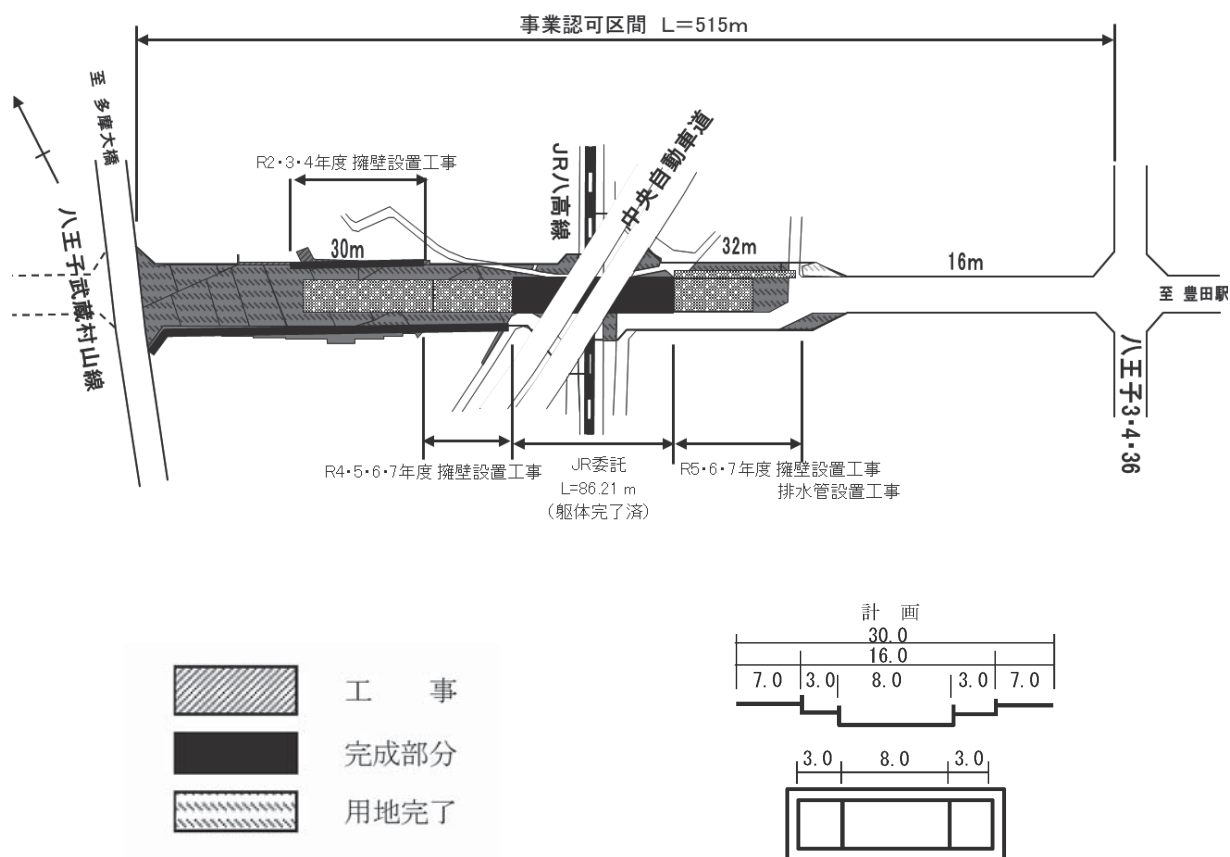
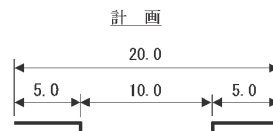
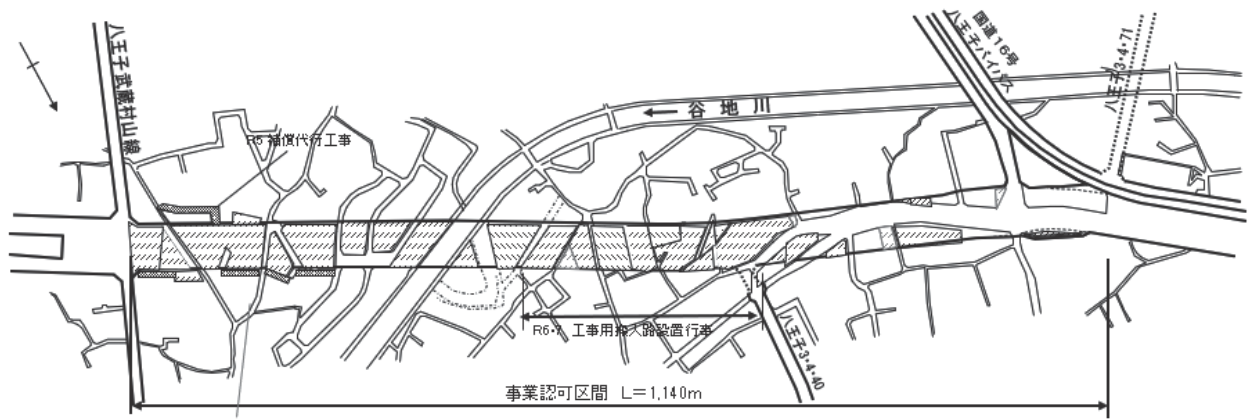


図-15 八王子3・4・28号【石川Ⅱ期】



現 況
な し

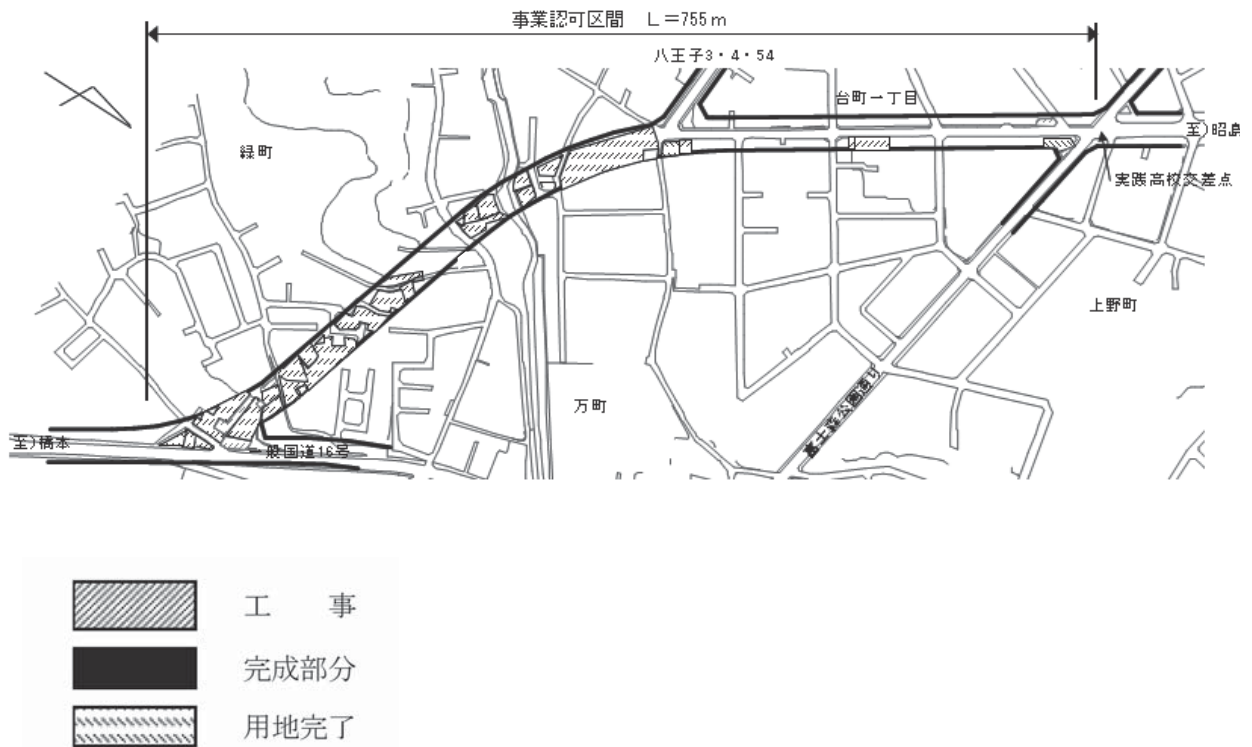
ウ 八王子都市計画道路3・3・10号

八王子3・3・10号線は、八王子市鎌水から滝山町までの延長約10.8kmの都市計画道路で、当該区間だけ現道がない状況である。


一部区間においては、地形条件からトンネル構造として整備を行う。

平成27年度に事業認可を取得し、平成28年度に用地説明会を開催、用地取得に着手した。令和7年度も引き続き用地取得を進めていく。

図-16 八王子3・3・10号



計画標準横断面図



現況標準横断面図

なし

(5) 交差点改良工事

道路幅員の狭い片側一車線の道路において、交差点直近の用地を取得し右折車線等を整備することで、右折待ち車両による交通渋滞を緩和することを目的として、多摩地域を中心に交差点改良工事を進めている。

平成6年5月、「交差点すいすいプラン100」を策定し、管内では15箇所が指定され、交差点改良を積極的に進めてきた。

平成17年2月に「第2次交差点すいすいプラン」を策定し、管内では継続8事業の箇所と新規事業9箇所を合わせて17箇所が指定された。

平成27年3月に「第3次交差点すいすいプラン」を策定し、管内では継続事業5箇所と新規4箇所を合わせて9箇所が指定された。

さらに令和7年3月には、「第4次交差点すいすいプラン」を策定し、管内では継続箇所7箇所と新規1箇所を合わせて8箇所が指定されている。

現在は表-14のうち4箇所が事業中であり、令和6年度末には、表-15の15箇所が完成（概成含む）している。

令和7年度は、長沼駅入口及び川原宿等で工事を進めていく。

表-14 第4次交差点すいすいプラン

交差点名	路線名 (街道名)	予定箇所
並木橋 ※	主要地方道八王子あきる野線第46号（高尾街道）	八王子市四谷町地内
田島橋	主要地方道八王子武蔵村山線第59号 一般都道淵上日野線第169号	八王子市石川町地内
小比企町	一般都道上館日野線第173号（北野街道）	八王子市小比企町地内
上壺分方町	一般都道上野原八王子線第521号（陣馬街道）	八王子市上壺分方町地内
長沼駅入口 ※	一般都道上館日野線第173号（北野街道）	八王子市長沼町地内
広園寺入口 ※	一般都道八王子城山線第506号	八王子市緑町地内 丁字路 L=230m
川原宿 ※	主要地方道山田宮の前線第61号 一般都道上野原八王子線第521号（陣馬街道）	八王子市下恩方町地内
美山小学校東	主要地方道山田宮の前線第61号	八王子市美山町地内

※は事業中箇所

表-15 参考（交差点すいすいプラン 完成箇所）

交 差 点 名	路 線 名 (街 道 名)	箇 所
檜原町交差点 (概成)	主要地方道八王子五日市線第32号 (秋川街道) 主要地方道八王子あきる野線第46号 (高尾街道)	八王子市檜原町地内 L=330m 四差路 L=280m
犬目交差点	主要地方道八王子あきる野線第46号 (高尾街道)	八王子市犬目町地内 丁字路 L=150m
谷野町交差点	一般都道瑞穂あきる野八王子線第166号	八王子市谷野町地内 丁字路 L=160m
丹木三丁目交差点	一般国道411号 (滝山街道) 一般都道瑞穂あきる野八王子線第166号	八王子市丹木町地内 L=220m四差路 L=230m
平山交差点	一般都道上館日野線第173号 (北野街道)	日野市平山六丁目地内 丁字路 L=270m
平山五丁目交差点	一般都道上館日野線第173号 (北野街道)	日野市平山五丁目地内 四差路 L=320m
館町交差点	一般都道上館日野線第173号 (北野街道)	八王子市館町地内 丁字路 L=80m
山王坂交差点	一般都道上館日野線第173号 (北野街道)	八王子市櫛田町地内 四差路 L=220m
南平二・四丁目交差点	一般都道上館日野線第173号 (北野街道)	日野市南平二・四丁目 丁字路 L=280m
恩方市民センター入口	一般都道上野原八王子線第521号 (陣馬街道)	八王子市西寺方町地内 丁字路 L=190m
小田野交差点	一般都道上野原八王子線第521号 (陣馬街道)	八王子市上壺分方町地内 丁字路 L=206m
片倉町交差点	一般都道上館日野線第173号 (北野街道) 国道16号 (横浜街道)	八王子市片倉町地内 四差路 L=150m
上川橋	主要地方道八王子五日市線第32号 (秋川街道) 主要地方道山田宮の前線第61号	八王子市上川町地内 丁字路
平山城址公園入口	一般都道上館日野線第173号 (北野街道)	日野市平山六丁目地内 丁字路
館町和田	一般都道上館日野線第173号 (北野街道)	八王子市館町地内

2 道路の管理

道路は、人や車の安全で快適な通行の用に供するという本来の目的のほか、防災空間や人々の語らいの場として、さらに電気、電話、上・下水道及びガス等の都市施設の設置場所としての機能も果たしている。

これらの目的や機能を十分かつ円滑に発揮させるためには舗装、道路施設、街路樹、排水施設や道路標識等の道路付属物を常に良好な状態に維持することはもとより、公共施設管理者として道路の占用許可、道路台帳の整備、監察・指導等の事務を行い、道路の適正使用の促進に努めている。

(1) 道路の管理事務

道路を適切に管理し、その機能を安全かつ円滑に発揮させるため、道路の占用に対する許可、道路台帳の整備、監察・指導等を行っている。

また、当所管内において活発に進められている市街地開発事業や土地区画整理事業に伴って新たに築造される道路のうち、将来、都の管理下に置かれることが予定されているものがある。

これらの道路については設計段階における協議（技術的指導・審査を含む）や完了後の引継ぎ事務があるが、それぞれの事業が拡大する中でその業務が年々増加している。

さらに、都道の旧・廃道敷地構成状況の調査、道路予定区域の管理等の事務を処理するほか、都市計画法に基づく開発行為が都道に及ぶ場合、開発業者から必要事項の協議を受けている。

ア 道路の区域決定及び供用開始

都道の拡幅や新道を築造する場合、新たに道路となる部分を道路区域に編入し、工事が完成すると、一般交通の用に供するため供用開始の手続きを行っている。

イ 道路の占用許可等

道路占用許可としては、電気、電話、上・下水道及びガス等の公益事業施設の設置占用に関するものと、ビル建築の足場や仮囲いの設置等その他の占用とがある。

道路占用許可に際しては、道路本来の機能を阻害しないよう十分検討し、必要な条件を付けるとともに、許可に伴う道路占用料の徴収事務を行っている。

その取扱状況は、表-16、17、18のとおりである。

表-16 道路占用等取扱い状況

(単位：件)

年度 事項	令和2年度	令和3年度	令和4年度	令和5年度	令和6年度
電 気	123	165	196	176	164
電 話 ・ 通 信	151	189	136	160	127
上 ・ 下 水 道	245	190	192	154	133
ガ ス	72	79	59	62	53
その他の一般占用	209	289	265	328	261
計	800	912	848	880	738
道路工事(自費)	73	64	73	75	53
沿道掘削	6	9	5	2	1
計	79	73	78	77	54
合 計	879	985	926	957	792

表-17 道路占用料収入状況

年度 事項	令和2年度	令和3年度	令和4年度	令和5年度	令和6年度
件 数 (件)	181	292	274	288	255
金 額 (千 円)	176,166	176,223	174,628	175,150	192,797

表-18 道路掘削復旧工事監督事務費収入状況

年度 事項	令和2年度	令和3年度	令和4年度	令和5年度	令和6年度
件 数 (件)	36	26	42	42	50
金 額 (千 円)	27,437	33,072	19,910	33,793	13,641

ウ 道路占用工事等

管内においては人口の増加や活発な都市活動を支えるため、公共下水道工事をはじめ、電気・ガス及び水道等の道路占用工事や歩道切下げ等の自費工事の件数がおよそ800～1,000件程度あり、施工方法も多様化している。道路管理者として占用許可を与えるにあたりこれらの工事に対して事前協議、技術指導、審査等を行っている。

エ 道路上工事の調整

都が管理している道路上で施工される各種工事について、舗装道路を常時良好な状態に保持し安全かつ円滑な交通の流れを確保することを踏まえ、無秩序な舗装の掘り返し防止を主目的に「道路工事調整会議」を開催している。

「道路工事調整会議」は四半期毎に書面開催し、工事の平準化を図ることを基本として道路管理者工事及び各占用企業者工事の施工場所・時期・方法及び規模等について調整を行っている。

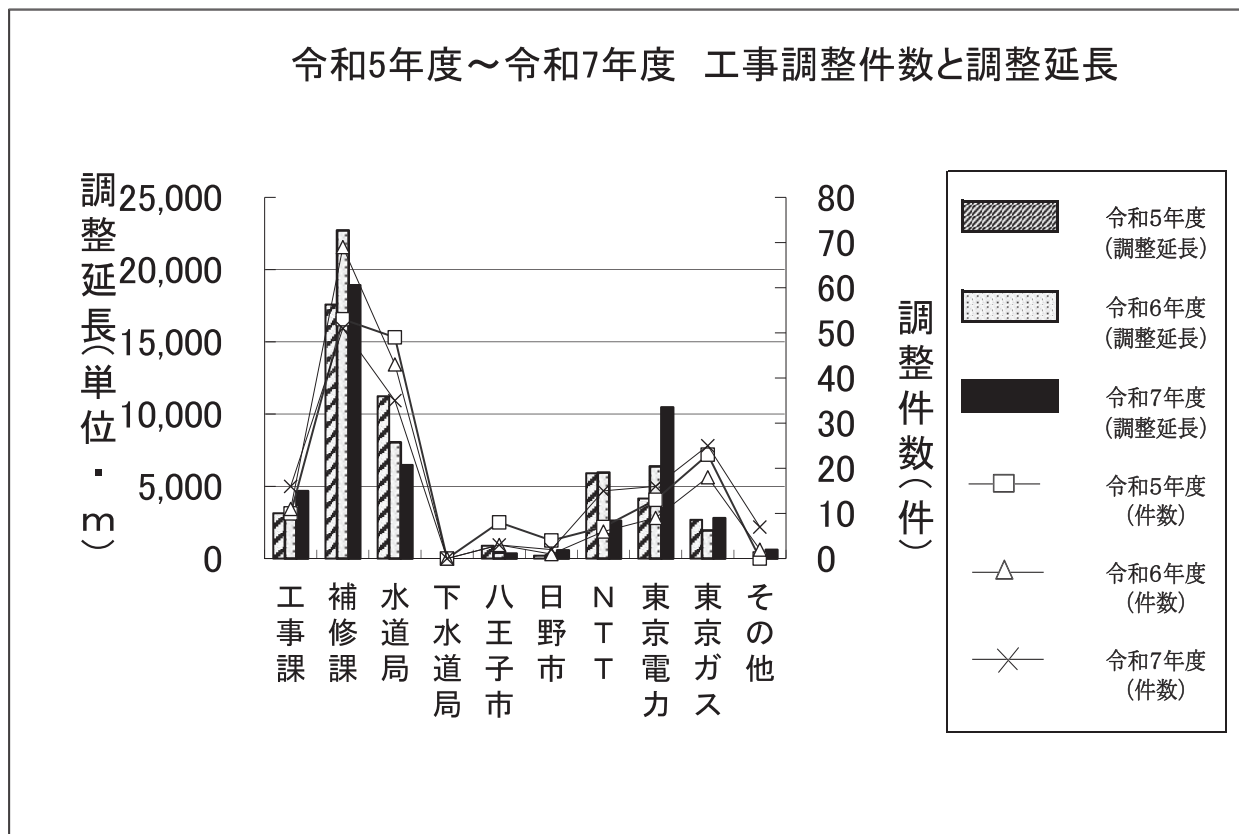
なお、令和7年度の「道路工事調整会議」に提案された工事の件数は170件、調整延長は47,409mで、表-19及び表-20のとおりである。

表-19 工事調整件数と調整延長

施 工 主 体	件 数(件)			調整延長(m)		
	令和5年度	令和6年度	令和7年度	令和5年度	令和6年度	令和7年度
工 事 課	10	11	16	3,140	3,037	4,660
補 修 課	53	69	51	17,580	22,710	18,910
水 道 局	49	43	35	11,231	8,046	6,464
下水道局	0	0	0	0	0	0
八王子市	8	4	3	884	407	340
日 野 市	4	1	2	196	220	570
N T T	7	6	15	5,902	5,950	2,618
東京電力	13	9	16	4,160	6,377	10,454
東京ガス	23	18	25	2,683	1,943	2,793
そ の 他	0	2	7	0	78	600
合 計	167	163	170	45,776	48,768	47,409

(年度当初数量)

表-20



オ 道路台帳

道路を適正に管理するため、道路管理の基本となる道路区域や地下埋設物等を明記した道路台帳を整備し、保管している。この道路台帳は、申請があれば閲覧を認めるほか、これに基づき道路の幅員や区域の証明等を行っている。

道路整備の進捗に伴い、道路台帳の追記補正を進めているが、その整備状況は表-21、閲覧及び幅員証明等の取扱状況は、表-22のとおりである。

表-21 道路台帳の整備状況

事 項	縮 尺	数 量	備 考
道 路 台 帳 平 面 図	1/500	464枚	全路線
” (第二原図)	1/500	464枚	全路線
” (縮小図)	1/1000	464枚	全路線
道 路 台 帳 実 延 長 面 積 調 書		路線ごと	全路線
公 図 写	1/600	路線ごと	全路線
土 地 台 帳 写		路線ごと	全路線
地 下 埋 設 物 台 帳 平 面 図	1/500	452枚	埋設物のある箇所について全部
地 下 埋 設 物 台 帳 横 断 図	1/100	8冊	対象箇所について全部
地下埋設物台帳調書(行政区別)		4冊	対象箇所について全部
道路台帳歩道幅員別調書(道路別)		3冊	全路線
道 路 敷 地 構 成 図	1/500	420枚	一部路線
” (縮小版)	1/1000	420枚	一部路線
府 県 道 道 路 台 帳 平 面 図	1/1200	134枚	
” (縮小版)	1/2400	125枚	
区域線等について基礎資料とした査定図、丈量図、告示文書等各種資料の保管			

表-22 道路台帳閲覧等の取扱状況

(件)

年度 事項	令和2年度	令和3年度	令和4年度	令和5年度	令和6年度
閱 覧	1,317	1,366	1,328	1,411	1,282
区 域 証 明	12	10	15	6	14
合 計	1,329	1,376	1,343	1,417	1,296

カ 道路敷地調査

管内の都道は、その道路区域が明確になっていない箇所が相当数に及んでおり、これを解消するために、昭和49年度から道路敷地調査を実施している。

この調査は、道路区域の境界を確認して、その区域内の敷地構成の実態を地番別・所有者別に把握し、図面及び調書を作成するものである。

この調査は令和6年度末までに全29路線169kmのうち、145km（進捗率85%）が完了しているが、今後とも計画的に調査、補正を実施する。

キ 境界確認事務関係

建設局所管公有地（所有地・国有地）の土地境界確認・確定事務は各建設事務所管理課で行っている。

（ア） 新規申出事務

申出書の提出により、道路台帳等の資料をもとに予定線を設定し、現地立会を行い協議が成立した場合は協定書の取り交わしを行っている。

（イ） 窓口業務

土地境界確認・確定済み箇所の土地境界図の閲覧（謄写）・謄本・抄本（証明）の申請交付及び事前相談。

表-23 土地境界確認・認定申出件数の状況

年度 事項	令和2年度	令和3年度	令和4年度	令和5年度	令和6年度
申出件数（件）	64	89	93	91	95

ク 道路監察

道路の構造を保全し、その機能を確保するため、毎日管内の都道をコース別にパトロールし、不法占用、道路損傷箇所の発見、路上での物件放置、路面汚染等の禁止行為の取締り、都道上で施行される各占用企業者等の工事の指導を実施している。

集中豪雨や降雪等の異常気象時には、パトロールを強化して道路交通の安全の確保に努めている。また、夜間における都道上の工事の監察を行うため、深夜にもパトロールを行っている。

日常的な道路構造物の損傷事故や陳情・苦情についても、迅速かつ適切な対応に努めている。

令和6年度における道路監察実施状況は、表-24のとおりである。

表-24 令和6年度道路監察実施状況

(1) 監察パトロールの実績

区 分		回 数	時 間	延 長
平常時	日 常	428回	903時間20分	16,731.1km
	夜 間	0回	0分	0km
異 常 時		2回	7時間05分	133km

(2) 不法占用等の監察

不法 占用	違 反 事 項	取 締 件 数	措置状況（重複あり）（件）				
			行 政 指 導			監 督 処 分	そ の 他 （除去）
			口 頭	文 書	是 正		
	法32条1項6号（商品置場等）	5	0	0	0	0	5
	令7条1号（看板、のぼり旗等）	16	11	1	7	0	4
	その他（足場、樹木の張出し等）	199	46	20	48	0	133
	禁止行為（汚損、不法投棄等）	95	4	4	5	0	87
沿道区域の監察（掘削工事等）		23	8	0	6	0	15
車両制限令の監察（車幅等）		0	0	0	0	0	0
道路損傷等の監察（道路及び付属物）		発見件数	31	処理件数	3	/	
放置 車両	自 動 車	警告台数	0	撤去台数	0		
	バ イ ク		0		0		
	自 転 車		25		8		
ホームレス集積廃棄物処理		警告件数	2	撤去件数	2		

(3) 道路上工事の監察

工事 区分	監察 状況	監察 箇所 数	指 摘 箇所 数	指 摘 件 数	指摘内容（件）				措置状況（重複あり）（件）				
					掘 削	路 面 覆 工	保 安 施 設	復 旧	そ の 他	現 場 指 導	呼 出 指 導	始 末 書	警 告 書
管理者工事		0	0	0	0	0	0	0	0	0	0	0	0
承認工事		0	0	0	0	0	0	0	0	0	0	0	0
企業者工事		0	4	4	2	0	0	0	2	0	11	1	0
区市町村		0	1	1	0	0	0	0	1	0	5	0	0
そ の 他		0	0	0	0	0	0	0	0	0	0	0	0
計		0	5	5	2	0	0	0	3	0	16	1	0

ケ 車幅制限

管内には、道路交通の危険を防止するために、車両制限令に基づき、道路構造にあわせて車幅制限区間を設定している。

管内における制限区間は、表－25のとおりである。

表－25 車幅制限箇所

都道名	制限区間	延長 (m)	制限幅員 (m)
－166号	八王子市谷野町1193番地先から 滝山町一丁目571番地先まで	200	1.7
－176号	八王子市檜原町 451番地先から 538番地先まで	970	2.0
－186号	八王子市高月町 438番地先から 加住町一丁目177番地先まで	1,300	2.0
－516号	八王子市裏高尾町地内	2,000	2.2 (高さ制限) 3.5

コ 地域内道路化した都道の市への移管

(ア) 旧道敷

新たに都道が整備された結果、残された都道は旧道となるが、この道路は地元住民の生活道路として機能している間は、廃道することができない。

これらは、地元の市で管理することが望ましいため、順次これを引継ぐように市と協議を進めている。

(イ) 廃道敷

道路としての機能を失い、もはや道路として存続させる必要のなくなった道路については、廃道の手続き後、各種の方法で処分することになる。

サ 東京ふれあいロード・プログラム

平成14年度から地域に愛される道路を目指して、都民ボランティア活動によって、歩道の清掃や植栽の手入れを行う「東京ふれあいロード・プログラム」を行っている。

管内では、令和7年4月現在7団体が参加している。

表-26 東京ふれあいロード・プログラム参加団体

地区市名	参加団体名
八王子市	元八王子青少対花いっぱいロード
	八王子市立元八王子小学校
	八王子市立元八王子中学校
	日吉フラワーロード
	株式会社ハウスクリニック
日野市	平山三丁目自治会
	日野市商工会女性部

シ 袖看板等不法占用物件の適正化

都道上に設置されている袖看板、壁面看板、日よけ等の中には、定められた占用許可手続きが未了のものや、設置基準に適合しないものが多く見受けられるところから、道路法に定められた申請手続の促進や工作物の改善を指導し、その是正を進めている。

(2) 道路・橋梁の維持補修

ア 道路・橋梁の維持

管内の北西部には碎石場からの碎石運搬ルートであるいわゆるダンプ街道があり、南東部の多摩ニュータウン地域には大型商業施設が開業しており、交通量が増加している。

大型車両を始めとする自動車交通量の増加は、道路構造物への影響が大きく、舗装のひび割れやわだち掘れによる振動や交通安全対策等に関する要望・苦情が多く寄せられている。

これらの要望等に対しては、現場確認を行った上で、単価契約や請負工事等により維持修繕工事を適切に行い、安全で快適な道路機能の保持に努めている。

(ア) 道路の維持

安全で快適な交通を確保するためには、道路及び道路附属物を常に良好な状態に保つことが必要である。このため、道路巡回パトロールにより路面や道路施設の異常箇所の早期発見に努め、発見された破損等については補修を行うなどして、事故を未然に防いでいる。

当事務所では、八王子東工区と日野工区に巡回班を配置している。このうち日野工区については平成23年度から民間委託による委託巡回を実施している。

また、単価契約、総価契約の工事及び委託により道路施設の維持を行っており、休日・夜間を問わず緊急事態に対処できるよう即応体制を整えている。この内容は道路（橋梁）維持、街路樹維持、街灯保守、道路（橋梁）清掃など多種にわたっている。

(イ) 橋梁の維持

近年の、交通量の増大と車両の大型化に伴い橋梁本体構造物に与える影響が懸念されている。このため、管内の橋梁については定期的に橋梁の健全度調査を実施し、安全性の確保に努めている。

また、鋼構造物の腐食を防止するための塗装や、伸縮継手、高欄及び橋面舗装等の補修を行っている。

令和7年度は、明治橋、新関戸橋、上川橋及び緑陸橋の橋面舗装を実施する。

なお、管内の橋梁の現況は表-27のとおりである。

表-27 橋梁の現況

(令和7年4月1日現在)

	日野工区	八王子東工区	八王子西工区	計
一般橋梁	38	34	47	119
横断歩道橋	6	3	1	10
人道橋	1	4	5	10

(ウ) 道路施設（設備）の維持管理

トンネルやアンダーパス等の道路施設には、事故情報を提供する情報板や排水ポンプ、換気のためのジェットファンなどさまざまな電気・機械設備が設置されている。

これらの施設は警報監視装置で24時間監視するとともに、定期点検を実施するなどして良好な維持管理を行っている。

なお、監視については、平日の昼間は補修課で行い、夜間及び休日については都道管理連絡室で行っている。

管内の主な道路施設（設備）は表-28、表-29のとおりである。

表-28 歩行者トンネル

(令和7年4月1日現在)

施設名称	路線番号	所在地	規模
日野歩道トンネル	一256号	日野市大坂上一丁目地内	延長 17m 照明設備 6灯 照明

表-29 立体交差・トンネル

(令和7年4月1日現在)

施設名称	路線番号	所在地	規 模
一ノ宮立体 (京王本線)	主20号 (野猿街道)	日野市落川地内	延長 1 7 2 m 掘割部を含む総延長 5 6 2 m 排水設備 排水ポンプ 3 台 水槽容量 5 3 m ³ 照明設備 照明 1 4 1 灯 非常警報設備 主制御機 1 台 副制御機 1 台 警報表示板 2 面 非常用発電設備 発電機70KVA 1 台 冠水警報設備 1 式
四ツ谷立体 (JR中央線)	一169号	日野市栄町一丁目地内	延長 1 3 m 掘割部を含む総延長 1 2 2 m 照明設備 照明 6 灯
高幡立体 (京王本線)	一503号 (多摩モノレール 通り)	日野市高幡地内	延長 1 2 7 m 掘割部を含む総延長 3 5 0 m 排水設備 ポンプ 3 台 水槽容量 8 0 m ³ 照明設備 照明 1 1 0 灯 非常警報設備 主制御機 1 台 副制御機 1 台 警報表示板 2 面 非常用発電設備 発電機125KVA 1 台 冠水警報設備 1 式
平山地下道 (京王本線)	一155号 (平山通り)	日野市平山地内	延長 1 2 m 掘割部を含む総延長 1 0 6 m 排水設備 排水ポンプ 1 台 照明設備 照明 1 0 灯
打越町土入立体 (JR横浜線)	一173号 (北野街道)	八王子市打越町地内	延長 5 8 m 掘削部を含む総延長 4 4 0 m 排水設備 ポンプ 3 台 水槽容量 8 0 m ³ 照明設備 照明 3 4 灯 非常警報設備 主制御盤 1 台 副制御盤 1 台 警報表示板 2 面 非常用発電機設備 発電機80KVA 1 台 冠水警報設備 1 式

施設名称	路線番号	所在地	規 模
新小峰トンネル	主32号 (秋川街道)	八王子市上川町地内 ～あきる野市高尾地内	延長 6 5 6 m 照明設備 照明 5 7 灯 非常警報設備 主制御機 1 台 副制御機 1 台 警報表示板 2 面 ラジオ再放送設備 1 式
戸吹トンネル	主46号 (新滝山街道)	八王子市戸吹町地内 ～あきる野市牛沼地内	延長 8 1 2 m 照明設備 照明 3 5 6 灯 非常警報設備 主制御機 1 台 副制御機 1 台 警報表示板 2 面 ラジオ再放送設備 1 式
小田野トンネル	主61号 (美山通り)	八王子市西寺方町地内 ～八王子市川町地内	延長 1 6 5 m 照明設備 照明 4 7 灯
美山トンネル	主61号 (美山通り)	八王子市美山町地内	延長 1 9 9 m 照明設備 照明 7 1 灯 非常警報設備 主制御機 1 台 副制御機 1 台 警報表示板 3 面
堀之内第一トンネル	一155号 (平山通り)	八王子市堀之内地内	延長 1 2 0 m 照明設備 照明 4 1 灯 非常警報設備 警報表示板 1 面 ラジオ再放送設備 1 式
堀之内第二トンネル	一155号 (平山通り)	八王子市堀之内地内	延長 6 0 m 照明設備 照明 2 1 灯 非常警報設備 警報表示板 1 面
堀之内第三トンネル	一155号 (平山通り)	八王子市堀之内地内	延長 2 6 5 m 照明設備 照明 1 6 2 灯 非常警報設備 主制御機 1 台 副制御機 1 台 警報表示板 2 面 換気設備 ジェットファン15KW 3 台 ラジオ再放送設備 1 式
きたはちまんてらしば 北八幡寺芝トンネル	一155号 (平山通り)	八王子市堀之内地内	延長 4 9 m 照明設備 照明 2 2 灯
多摩丘陵トンネル	一156号 (多摩モレール 通り)	八王子市東中野地内 ～日野市程久保三丁目地内	延長 2 6 8 m 照明設備 照明 1 6 7 灯 非常警報設備 主制御機 1 台 副制御機 1 台 警報表示板 4 面 ラジオ再放送設備 1 式

施設名称	路線番号	所在地	規 模
松が谷トンネル	一158号 (多摩モノレール 通り)	八王子市松が谷地内 ～多摩市中沢一丁目 地内	延長 3 4 0 m
			照明設備 2 6 6 灯
			非常警報設備
			主制御機 1 台
			副制御機 1 台
			警報表示板 2 面
			ラジオ再放送設備 1 式

イ 道路・橋梁の補修

道路の補修は、路面等を良好な状態に保つため、道路交通の安全確保、車両等の快適な走行をはじめ沿道環境の保全を目的に実施している。

近年、道路のネットワーク整備が進むにつれ、物流による大型車両の増加によって、沿道への騒音・振動対策が課題となってきている。

(ア) 路面の補修

沿道住民からの騒音・振動対策についての要望が増加する中、路面の破損状況に応じた工法・構造を選択し補修を行うことで、騒音・振動の低減を図っている。

道路交通騒音が環境基準を超える地域では積極的に低騒音舗装を導入している。また、排水特性の機能を持ち合わせることから、準歩道形式の舗装打ち替えについても、車両交通と近接する歩行者等への水はね防止対策として低騒音舗装を導入している。

(イ) 歩道の補修

車道の補修に合わせ、歩道についても「東京都福祉のまちづくり条例」に基づくバリアフリーに対応した施設として補修を行っている。

補修工事にあたっては、舗装の打ち替えだけでなく、幅員が狭小な歩道や旧タイプの構造などを調査・検討し、歩道と車道の段差改善や歩道内にある排水側溝蓋の改良による平坦性の確保、並びに有効幅員を確保するため、車道幅を減じて歩道を拡幅する等の歩道改善事業に取り組んでいる。

令和7年度の補修予定路線は、表-30のとおりである。

表-30 令和7年度路面補修工事施行予定箇所

	路 線 名	施 行 場 所	通称道路名
1	主 20号 府中相模原線	八王子市上柚木	
2	国411号	八王子市丹木町1～加住町1	滝山街道
3	主 32号 八王子五日市線	八王子市上川町	秋川街道
4	主 46号 八王子あきる野線	八王子市檜原町	高尾街道
5	一256号 八王子国立線	日野市日野台1～大坂上1	甲州街道
6	一506号 八王子城山線	八王子市台町1～2	
7	一506号 八王子城山線	八王子市緑町～小比企町	
8	一169号 漕上日野線	八王子市梅坪町～左入町	新滝山街道
9	主 46号 八王子あきる野線	八王子市元八王子町	高尾街道
10	一503号 相模原立川線	日野市程久保6～5	
11	一503号 相模原立川線	日野市万願寺3～1	
12	一503号 相模原立川線	日野市日野	
13	一506号 八王子城山線	八王子市大船町	
14	一521号 上野原八王子線	八王子市下恩方町	陣馬街道

(ウ) 道路の緑化と道路環境の整備推進

道路の緑化は快適な道路環境づくりに大きな役割を果たしており、道路整備などに合わせて歩道植樹帯の新設や高中木等の植栽を行っている。また、良好な緑化環境を維持するために街路樹や緑地等の適切な維持管理を行っている。

現在、都が進める事業を踏まえ、平成26年度より緊急輸送道路を中心に大径化した街路樹の診断を行い、震災時などにおける街路樹の防災機能強化を図っている。

多摩御陵線では植栽されたケヤキの樹高が30mを超え、幹折れや倒木の危険性が增大していたことから、平成23年度から平成27年度までの5箇年で計画的な剪定を実施し、その後も計画的に維持管理をおこなっている。

管内の街路樹及び歩道緑地帯の概要は表-31のとおりである。



多摩御陵線（平成22年度当時）



多摩御陵線（平成27年度計画剪定後）

表-31 街路樹及び歩道緑地帯 (1/2)

(令和7年4月1日現在)

路線名 ()通称名	道路延長 (m)	街路樹植栽状況		道路緑地現況							街路樹 主な樹種 道路緑地		
				歩道植樹帯		中央分離帯		交通島	その他の 緑地	合計			
		緑地延長 (m)	本数 (本)	緑地延長 (m)	面積 (㎡)	緑地延長 (m)	面積 (㎡)					面積 (㎡)	面積 (㎡)
一般国道411号 (滝山街道)	4,095	35	6	69	84					682	767	けやき さつき	
主要地方道20号 府中相模原線 (野猿街道)	9,266	8,544	3,924	10,496	9,258	3,576	25,915			1,208	36,381	けやき、はなみずき、 こぶし、 おおむらさきつつじ、 ときわまんさく、 そよご、むくげ	
主要地方道32号 八王子五日市線 (秋川街道)	11,385	6,716	27							397	397	いちよう、 はなみずき、 くるめつつじ	
主要地方道41号 稲城日野線 (川崎街道)	5,125	1,236	456	817	636					335	971	とうかえで、はなみずき、 さつき	
主要地方道46号 八王子あきる野線 (高尾街道・新滝 山街道)	10,933	7,932	1,249	4,604	5,750					2,848	8,598	けやき、そめいよしの、 はなみずき、 くるめつつじ、さつき、お おむらさきつつじ	
主要地方道47号 八王子町田線 (町田街道)	3,660	2,392	391	1,652	790	729	905			876	2,571	とうかえで、さつき、 かるらいなじゃすみん	
主要地方道59号 八王子武蔵村山線 (多摩大橋通り)	3,833	2,600	632	2,519	1,657					246	1,903	とうかえで、さつき	
主要地方道61号 山田宮の前線 (山田通り・美山 通り)	10,055	12,587	791	4,710	5,690			41		920	6,651	けやき、はなのき、 さつき	
一般都道149号 立川日野線	1,461	969	221	1,260	977	535	537			165	1,679	はなみづき、 どうだんつつじ、 きんもくせい、 ひめしやりんばい	
一般都道155号 町田平山八王子線 (平山通り)	11,256	7,187	1,205	6,213	6,132	1,526	4,158	282		926	11,498	いちよう、とうかえで、 やまざくら、 ひらどつつじ、 さつき、こうらいしば	
一般都道156号 町田日野線 (多摩モラル通り)	2,891	2,560	1,716	2,818	2,449	1,621	5,340			336	8,125	くすのき、やまぼうし、 ひらどつつじ、 そめいよしの、 いぬつけ、もみじ他	
一般都道158号 小山乞田線 (多摩ニュータウン通り)	4,833	4,886	1,011	6,178	9,818	2,847	13,432			9,806	33,056	いちよう、けやき、 にせあかしあ、 どうだんつつじ、 おおむらさきつつじ、 からたねおがたま他	
一般都道159号 豊田高幡線	1,636												
一般都道160号 下柚木八王子線 (野猿街道)	6,262	4,155	1,207	4,295	4,697					523	5,220	けやき、はなみずき、 ひいらぎ、ねずみもち、 ふいりさかき、 ふいりまさき他	
小 計	86,691	61,799	12,836	45,631	47,938	10,834	50,287	323		19,268	117,817		

表-31 街路樹及び歩道緑地帯 (2/2)

(令和7年4月1日現在)

路線名 ()通称名	道路延長 (m)	街路樹植栽状況		道路緑地現況							街路樹	
		緑地延長 (m)	本数 (本)	歩道植樹帯		中央分離帯		交通島 面積 (㎡)	その他 の緑地 面積 (㎡)	合計 面積 (㎡)	主な樹種	道路緑地
				緑地延長 (m)	面積 (㎡)	緑地延長 (m)	面積 (㎡)					
一般都道162号 三ツ木八王子線	1,582	796	64	348	440					440	とうかえで、さつき	
一般都道166号 瑞穂あきる野 八王子線	5,668	150	18	141	107				7	114	おおむらさきつつじ、 はなみづき	
一般都道169号 淵上日野線 (新滝山街道)	9,545	5,312	1,394	4,685	4,665	2,452	5,086		5,192	14,943	とうかえで、きりしまつつじ、 おおむらさきつつじ、 あせび、うばめがし、そめ いよしの	
一般都道173号 上館日野線 (北野街道)	11,911	2,588	298	1,936	1,706			118	303	2,127	とうかえで、はなみづき、 けやき、どうだんつつじ、 おおむらさきつつじ、とき わまんさく	
一般都道174号 長沼北野線	1,405	918	155	914	944	603	5,043	36	85	6,108	えんじゅ、とうかえで、さ つき、うばめがし、きりし まつじ、こうらいしば	
一般都道176号 檜原あきる野線	1,432											
一般都道186号 高月檜原線	3,580											
一般都道187号 多摩御陵線	844	820	211	1,302	3,718			37	375	4,130	けやき、さくら、おおむら さきつつじ、どうだんつつ じ、あおき、びらかんさ他	
一般都道189号 高尾山線	3,133											
一般都道235号 豊田停車場線	1,324	1,337	230	1,097	1,423					1,423	いちよう、ひらどつつじ、 はなずおう	
一般都道256号 八王子国立線 (甲州街道)	5,230	669	294	273	356				437	793	いちよう、はなみづき、ほ うきもも、ときわまんさ く、おおむらさきつつじ	
一般都道503号 相模原立川線 (多摩モラル通り)	10,561	5,625	1,439	4,986	4,057	2,881	7,036		1,749	12,842	やまざくら、さるすべり、 おおむらさきつつじ、そめ いよしの、かなめもち、そ しんろうばい、きんもくせ い、みつばつつじ	
一般都道506号 八王子城山線	6,194	2,501	281	782	725				313	1,038	とうかえで、 さつき	
一般都道516号 浅川相模湖線	6,252											
一般都道521号 上野原八王子線 (陣馬街道)	18,808	14,404	105	57	409				54	463	とうかえで、 さつき	
小計	87,469	35,120	4,489	16,521	18,550	5,936	17,165	191	8,515	44,421		
計	174,160	96,919	17,325	62,152	66,488	16,770	67,452	514	27,683	162,238		

(エ) 橋梁の補修等

管内の橋梁については、定期健全度調査により5段階の評価を行っており、その結果に基づき補強や改良を順次実施している。

(オ) 橋梁の長寿命化

都内の橋梁の建設年次を見ると、昭和39年の東京オリンピックから高度成長期に架設されたものが多くを占めており、建設後50年を超えたいわゆる高齢化が進んでいる状況にある。

このままでは近い将来、一斉に更新時期を迎えることとなり、膨大な事業費が短期間に必要となる。一斉に膨大な事業費を要する架け替えを行うことは現実的ではないため、架け替え時期の平準化と総事業費の縮減を図ることが求められている。

そこで、「橋梁の管理に関する中長期計画」が平成21年3月に策定され、これまでの対症療法型管理から予防保全型管理への転換が図られることとなった。

この中では橋梁の長寿命化対策として、既設橋梁の安全性、使用性、耐久性を最新の技術により確保し橋梁の延命化を図ることとしている。しかし、計画策定からすでに10年以上が経過していることから、令和3年3月に橋梁の管理に関する中長期計画に代わる新しい事業計画である「橋梁予防保全計画」が策定された。

当事務所管内では、既に長寿命化が完了している小宮陸橋、高幡橋、南浅川橋と現在工事中の豊田陸橋、平山橋、平山陸橋の6橋が令和5年度までに工事着手する長寿命化対象橋梁となっており、北野橋が令和12年度までに工事着手する長寿命化対象橋梁になっている。

令和7年度は昨年度に引続き、豊田陸橋、平山橋、平山陸橋で工事を実施する。また、北野橋の工事に着手する予定である。

ウ 交通安全施設の整備

自動車交通のみならず、歩行者、自転車など、道路利用者の安全を確保するという観点から、交通安全施設を整備している。管内の交通安全施設の概要は、表-32のとおりである。

表-32 交通安全施設の現況

(令和7年4月1日現在)

事項	道路種別	一般国道	主要地方道	一般都道	計
道路標識 【本】	案内標識	25	547	896	1,468
	警戒標識	7	98	231	336
	規制標識		46	47	93
	その他		25	90	115
	計	32	716	1,264	2,012
防護柵 【m】	ガードレール	3,362	14,209	48,030	65,601
	ガードパイプ	1,017	26,924	45,487	73,428
	ガードネット	63	2,102	6,020	8,185
	その他		6,207	18,081	24,288
	計	4,442	49,442	117,618	171,502
照明 【基】	水銀灯		166		166
	セラミックメタル ハイランドランプ		1,966		1,966
	蛍光灯		984		984
	ナトリウム灯		1,246		1,246
	白熱灯		140		140
	LED灯		3,864		3,864
	計		8,366		8,366
反射鏡 【基】	一面鏡	14	65	297	376
	二面鏡	8	67	143	218
	計	22	132	440	594
中央分離帯 【m】	植樹構造		5,582	9,052	14,634
	舗装構造		4,986	2,886	7,872
	チャッターバー		1,047	2,127	3,174
	計		11,615	14,065	25,680

エ 無電柱化の推進

都市防災機能の強化、安全で快適な歩行空間の確保、良好な都市景観の創出を目的に電線類の地中化による無電柱化を推進している。

(ア) 一般都道小山乞田線（第 158 号）多摩ニュータウン通り

【堀之内 I C C B】 道路延長 720m（1,440m） ※（ ）は施設延長

大栗川橋南交差点から松ケ谷トンネル西交差点までの全区間において今年度、道路復旧工事を行い、平成 29 年度の本体着手から完了を迎える。

【南大沢 C C B】 道路延長 1,260m（2,520m）

道路整備保全公社への事業委託により、南大沢二丁目交差点から川端橋南交差点までの区間を 3 工区に分割し整備を進めている。令和 5 年度までに 1 工区の整備を完了した。令和 7 年度は、3 工区の道路復旧工事の実施と、分割最終工区となる 2 工区については、本体工事に着手する。

(イ) 一般都道下柚木八王子線（第 160 号）野猿街道

【打越町 I C C B】 道路延長 190m（380m）

北野街道との分岐交差点から国道 16 号バイパス 打越交差点までの全区間において本体構築を完了した。令和 7 年度より道路復旧工事に着手する。

(ウ) 一般都道上館日野線（第 173 号）北野街道

【打越町 II C C B】 道路延長 300m（300m）

打越町 I C C B に連続する国道 16 号バイパス交差点から工事課街路整備事業に接続する打越八幡社入口交差点までを整備対象区間とし、沿道土地利用状況から路線北側のみの片側整備を行う。令和 7 年度は、支障移設工事を実施し、その後、本体工事に着手する。

(エ) 主要地方道八王子五日市線（第 32 号）秋川街道

【八木町 C C B】 道路延長 540m（1,080m）

道路整備保全公社への事業委託により、国道 20 号甲州街道 本郷横丁交差点から萩原橋南交差点までを整備対象区間とする。中間部の元本郷町交差点を境に 2 工区に分割して整備を進める。令和 7 年度は、南側の 1 工区について本体工事を実施している。

(オ) 一般都道町田平山八王子線 (第 155 号)

【別所二 C C B】 道路延長 740m (1,480m)

東京電力 (株) による既存ストック活用方式を用いた電線共同溝整備を行う。

別所小学校入口交差点から過年度に同様の方式により整備を終えている八王子別所北交差点までを整備対象区間とする。令和 7 年度より下り線を先行して本体工事に着手する。

(カ) 一般都道町田日野線 (第 156 号) 多摩モノレール通り

【松が谷 C C B】 道路延長 1,200m (2,400m)

東京電力 (株) による既存ストック活用方式を用いた電線共同溝整備を行う。

路線途中の堰場橋 (大栗川) から主 20 号野猿街道と交差する堰場交差点までの区間を除き、南側 (柚木東事務所交差点付近まで) を 1 工区、北側 (多摩モノレール中央大学・明星大学駅舎手前まで) を 2 工区とする。令和 7 年度は、昨年度に引き続き詳細設計 (予備無し) を実施する。

(キ) 主要地方道八王子町田線 (第 47 号) 町田街道

【館町 C C B】 道路延長 2,000m (2,900m)

N T T (株) による既存ストック活用方式を用いた電線共同溝整備を行う。

工事課道路整備事業に接続する狭間町交差点から町田市境となる館クリーンセンター入口交差点までを整備対象区間とする。路線中間部付近において、現在国道管理による施工中の八王子南バイパスとの交差区間を含め全 6 工区に分割する。令和 7 年度は 1 工区において支障移設工事を実施する。

オ 自転車通行空間整備の推進

歩行者、自転車、自動車とともに安全で安心して利用できる道路空間を創出するため、ハード対策として自転車通行空間の整備を推進している。

これまでに、J R 豊田駅に向かう一 235 号 (車道混在)、および主 59 号多摩大橋通り (自転車レーン) において整備を行っている。 今後は一 158 号多摩ニュータウン通りにおいて整備検討を進める。

カ 道路災害防除

管内西部に位置する山間部の道路は、険しい地形をぬっており、異常気象時には、落石や道路斜面の崩壊等の災害が発生する恐れがある。

一方で、これらの道路は地域住民にとって重要な生活道路として大きな役割を担っているため、当事務所ではこれら山間部の道路について「山岳道路の管理要領」（平成28年改訂）を定め、定期巡回や点検を行い、危険個所の発見と交通路の安全確保に努めている。

管内の山岳道路の概要は表-33のとおりである。

表-33 管内の山岳道路一覧

(令和7年4月1日現在)

路 線 名		道 路 延 長 (km)	区 間
主 要 地 方 道	八王子五日市線(主32号) (秋川街道)	0.10	あきる野市高尾 (新小峰トンネルあきる野側坑口)
	八王子あきる野線(主46号) (高尾街道)	1.31	八王子市犬目町～あきる野市牛沼 (戸吹トンネルあきる野側坑口)
	山田宮の前線(主61号) (美山通り) (山田通り)	1.94	八王子市上川町 ～同市美山町
一 般 都 道	瑞穂あきる野八王子線(一166号)	0.68	八王子市高月町 ～同市丹木町二丁目
	檜原あきる野線(一176号)	0.15	八王子市戸吹町
	高月檜原線(一186号)	0.64	八王子市高月町 ～同市加住町一丁目
	浅川相模湖線(一516号)	1.98	八王子市裏高尾町
	上野原八王子線(一521号) (陣馬街道)	7.97	八王子市西寺方町 ～同市上恩方町(和田峠)
合 計		14.77	

表-34 令和7年度道路災害防除工事施行予定箇所

	路 線 名	施 行 場 所
1	瑞穂あきる野八王子線(一166号)	八王子市高月町
2	上野原八王子線(一521号)	八王子市上恩方町

キ 台風 19 号の影響による被害と道路災害復旧工事

令和元年 10 月 12 日未明から 10 月 13 日にかけて上陸した台風 19 号は、管内に連続降雨量 600 mm 以上の降雨をもたらし、この影響により、管内の道路をはじめ河川は、甚大な被害を受けた。

特に、一般都道上野原八王子線（第 521 号）陣馬街道や一般都道浅川相模湖線（第 516 号）旧甲州街道、一般都道高尾山線（第 189 号）1 号路、一般都道高月檜原線（第 186 号）などの山岳道路では、河川の増水による擁壁（護岸）や道路の洗掘により、至る所で道路陥没や擁壁の崩壊、道路の流失が発生したため、地元業者の協力を得て、緊急施行による応急復旧工事を実施し、応援職員を含め、所員一丸となって早期の道路交通確保に努めた。

また、主要地方道八王子あきる野線（第 46 号）新滝山街道では、道路法面が延長約 100m に亘り崩落し、4 車線道路の内、2 車線が崩落した土砂等に埋もれた。このため、車道通行止めの早期解除に向け、緊急施行による崩落土砂の撤去と仮土留め壁の設置を行い、令和元年 12 月 16 日に車道部の通行止めを解除することができた。主要地方道八王子あきる野線（第 46 号）新滝山街道は、災害復旧工事を進め、令和 4 年 6 月に復旧工事が完了した。

令和 3 年度にグランドアンカーの設置及び補強盛土工等を実施、令和 6 年度に歩道等の復旧が完了した。

一方、多摩川に架かる日野橋は、台風による多摩川の増水により、観測史上最も高い水位を観測し、流水による河床の洗掘により、一部の橋脚が沈下し、両側の橋桁が崩落する被害が発生し通行止めを行った。

この日野橋は、多摩地域の道路交通を担う主要幹線道路である甲州街道に架かる橋梁で、一日も早い交通開放が不可欠であることから、緊急施行による応急復旧工事を実施した。

工事に当たっては、関係機関や他部所からの職員の協力を得て、多摩川の瀬替え、沈下した橋脚の撤去、新しい橋桁の架設を行い、令和 2 年 5 月 12 日に通行止めを解除することができた。

また、令和 2 年度より工事課において、日野橋架け替えに伴う仮橋工事に着手し、令和 7 年 5 月に仮橋への交通切り替えを行った。

3 市町村土木補助

都市化の進展により管内の各市においても公共施設の整備が強く求められている。都は増加する交通量に対処するため、市が施行する市道の改修や舗装などの整備事業に対して補助している。

表-35 令和6年度市町村土木補助事業決算額 (単位：千円)

市 別 \ 種 別	道 路
八 王 子 市	92,124
日 野 市	38,869
計	130,993

表-36 令和7年度市町村土木補助事業予算額 (単位：千円)

市 別 \ 種 別	道 路
八 王 子 市	134,082
日 野 市	32,639
計	166,721

※決算額並びに予算額は、補助金額を計上

第3 河川事業

第3 河川事業

管内は、西部に関東山地、北部と南部にそれぞれ秋川丘陵、多摩丘陵と三方を起伏に富んだ地形に囲まれている。管理する河川は、神奈川県と接する高尾山系の陣馬山、景信山などの山々や秋川丘陵、多摩丘陵にその源を発し、八王子・日野の両市街地を貫流して、多摩川中流部右岸に合流する多摩川水系の18の一級河川で、その総延長は約120kmである。(表-37参照)

これらの河川は、山地・丘陵部から平地へと流れて地域を形成しており、市民生活にゆとりやうるおいを提供しているとともに、鮎、カワセミやホタル等が生息する良好な自然環境を有している。この河川空間は、市街化に伴い、通勤・通学、散策、環境学習など多様な主体に利用され、市民が豊かな自然環境にふれあうことで憩い集える貴重なオープンスペースとなっている。一方、令和元年10月の台風19号による大雨では、浅川及び南浅川において溢水が発生し、管内河川の護岸が約180箇所で被災するなど、流域の安全・安心を確保する護岸整備の重要性が高まった。

こうしたことから、降雨による洪水を安全に流下させる護岸整備を精力的に進めるとともに、落差のある堰に魚道を付加するなど生物の生息環境の改善、河岸の緑化や緩傾斜護岸の整備など、親しめる水辺空間の創出に取り組んでいるところである。

また、根固め等の補強工事を行う河川防災工事と河川維持工事を現場状況に応じて実施している。さらに、河川敷、遊歩道の草刈りや河道の清掃、及びしゅんせつを行って河川環境を良好な状態に保つよう努めている。

その他、急傾斜地におけるがけ崩れや土石流による災害を未然に防止するため、急傾斜地崩壊防止対策工事や砂防工事を実施している。また、土砂災害のおそれのある土地の区域を明らかにするための調査を実施し、土砂災害警戒区域等を指定している。

その上で、治水と利水の調和を図りながら、河川法、公有土地水面使用規則等に基づいて、河川の占用・使用の適正化のために監察等の河川管理を行っている。

表-37 管理河川一覧

南多摩西部建設事務所管理課 管理河川一覧

等級	水系	河川名	管理区間		延長 (km)	流域面積 (km ²)
			上流端 ()は管理境	下流端 ()は管理境		
一級河川	多摩川水系	大栗川	左 八王子市鎌水1649-1 右 " 鎌水二丁目150 地先	(八王子市大塚) 多摩市境	10.98	26.2
		大田川	左 八王子市南大沢一丁目9-3 右 " 南大沢二丁目71-2 地先	八王子市堀之内三丁目 大栗川との合流点	1.69	4.1
		程久保川	左 日野市程久保四丁目12-12 右 " 12-5 地先	日野市落川 多摩川との合流点	3.80	5.0
		浅川	左 八王子市上恩方町4001 右 " 3942 地先 中の橋	[八王子市元本郷町 南浅川との合流点]	16.92	26.4
		湯殿川	左 八王子市館町791 右 " 1072 地先 山王橋	八王子市長沼町 浅川との合流点	8.90	14.5
		兵衛川	八王子市七国一丁目125 地先 J R横浜線鉄橋	八王子市片倉町 湯殿川との合流点	2.80	6.0
		山田川	左 八王子市山田町1569 右 " 1948 地先	八王子市北野町 浅川との合流点	4.80	5.0
		川口川	左 八王子市上川町381 地先 右 " 4101 コンクリート橋	八王子市暁町一丁目 浅川との合流点	14.09	17.6
		南浅川	左 八王子市裏高尾町1615-1 地先 右 " 1797-2 地先	八王子市元本郷町 浅川との合流点	8.11	21.2
		案内川	左 八王子市南浅川町4224-11 右 " 4180-1 地先	八王子市高尾町 南浅川との合流点	8.00	10.3
		城山川	左 八王子市元八王子町三丁目2721 地先 右 " 2731 北堀川合流点	八王子市叶谷町 浅川との合流点	7.10	9.5
		御霊谷川	左 八王子市元八王子町三丁目2883 右 " 2903 地先 御霊谷西橋	八王子市元八王子町 城山川との合流点	0.75	1.2
		山入川	左 八王子市美山町2564 右 " 64 地先 宝珠橋	八王子市西寺方町 浅川との合流点	5.00	10.2
		小津川	左 八王子市小津町917 右 " 851 地先 向橋	八王子市美山町 山入川との合流点	4.00	7.5
		醍醐川	左 八王子市上恩方町3190 右 " 3231 地先 にく橋	八王子市上恩方町 浅川との合流点	3.80	7.7
		谷地川	左 八王子市戸吹町851 地先 右 " 854 岩の入沢合流点	日野市栄町五丁目 多摩川との合流点	12.90	18.2
		秋川	(右 八王子市高月町 あきる野市境)	八王子市高月町 多摩川との合流点	2.50	166.3 の一部
		大沢川	左 八王子市川町282-2 右 " 393-7 地先 大沢橋	八王子市大楽寺町 城山川との合流点	3.50	4.1
合計		18河川		119.64		

- (注) 1. 延長は、管理区間を示す。
 2. 流域面積は、管理区間の自己流域を示す。ただし、秋川については全体流域を示す。
 3. 3号地指定のある河川は、浅川、南浅川、秋川の3河川、
 保全区域の指定のある河川は、秋川1河川。
 4. 八王子市、日野市内の「多摩川」及び八王子市元本郷町（南浅川合流点）より
 下流の「浅川」については国の直轄管理河川として
 国土交通省関東地方整備局京浜河川事務所が管理している。
 5. 南多摩西部建設事務所管内には、都の管理する「2級河川」はない。

1 河川の整備

水害から都民の命と暮らしを守るには、治水の安全性を高めるため、降雨による洪水を安全に流下させる必要がある。このため、河道拡幅や河床掘削などの整備を進め、河道の流下能力を高めている。一方で、河川空間・河川環境は、うるおいのある豊かな生活環境を創出しており、その中でも地域の風土や文化を活かした川づくりが望まれている。

そこで、河川整備を計画的かつ円滑に進めていくため、地域住民に対して事業着手前に事業説明会等を行い、事業内容の周知を図るとともに工事中の不便や影響などについて説明し、理解と協力を得ることとしている。

管内の河川の整備状況は表－38のとおりであり、中小河川整備事業により実施している河川は11河川（延長約62.1km）である。令和6年度末での河川改修延長は約44.6km、全体整備率は71.8%となっている。

また、令和6年度の中小河川整備事業の実績は表－40、令和7年度の事業計画は表－41のとおりである。

表－38 中小河川整備事業実施状況

河川名	管理延長 (km)	整備計画延長 (km)	令和6年度末 整備率	
			整備延長 (km)	整備率 (%)
大栗川	10.98	7.2	7.2	100
大田川	1.69	1.7	1.7	100
程久保川	3.80	3.1	3.1	100
浅川	16.92	7.0	0.9	13
湯殿川	8.90	8.8	8.0	91
兵衛川	2.80	2.6	2.6	99
山田川	4.80	4.3	2.3	53
川口川	14.09	8.1	5.3	65
城山川	7.10	5.5	3.5	64
谷地川	12.90	10.7	8.5	79
大沢川	3.50	3.1	1.5	48
合計	87.48	62.1	44.6	71.8

表-39 都市計画河川事業の概要一覧 (1)

河川名	計 画 決 定				事 業 認 可						
	告示 年月日 番号	計画決定区域	幅員 m	延長 m	告示 年月日 番号	事業認可区域	幅員 m	延長 m	事業 施行 年度	摘要	
大栗川	44.3.4 建告第453号 (完了)				自 八王子市大塚815-2 (多摩市境界) 至 八王子市鎌水北街道2038 (ごてん橋)						45.0 } 20.0
		58.3.9 建告第404号	自 八王子市下柚木17号2148-1 (前田橋) 至 八王子市鎌水北街道2038 (ごてん橋)	26.0 } 20.0		1,900	S53 } S63	"			
大田川	44.3.4 建告第453号 (完了)	自 八王子市大字松木10号1303 (大栗川合流点) 至 八王子市南大沢清水入谷戸 (大田橋)	20.0 } 21.0	1,690						八王子 都市計 画河川 第2号	
程久保川	43.9.3 建告第2505号 (完了)	自 日野市大字百草1295 (多摩川合流点) 至 日野市大字程久保440 (無名橋中心)	32.5 } 18.0	3,060	43.9.3 建告第2505号	自 日野市大字百草1299 (多摩川合流点) 至 日野市大字三沢538 (京王線下流140m)	32.5 } 20.0	1,390	S43 } S46	日野都 市計画 河川第 1号	
					52.3.24 建告第374号	自 日野市大字三沢 (境橋中心) 至 日野市大字程久保 (多摩動物公園駅前 無名橋中心)	18.0 } 17.0		800	S48 } S56	"
					54.3.22 建告第466号	自 日野市大字三沢538 (京王線下流140m) 至 日野市大字三沢 (境橋中心)	20.0 } 18.0	820	S46 } S55	"	
浅川	48.6.19 建告第710号	自 八王子市清川町 (南浅川合流点) 至 八王子市恩方町 (河原宿橋)	200 } 50	5,970						八王子 都市計 画河川 第4号	
湯殿川	48.6.19 建告第709号	自 八王子市長沼町 (浅川合流点) 至 八王子市館町 (山王橋)	36.0 } 18.0	8,780	49.2.12 建告第123号	自 八王子市長沼町 (浅川合流点) 至 八王子市寺田町 (柵橋下流)	36.0 } 22.0	5,700	S48 } H4	八王子 都市計 画河川 第5号	
					H2.5.10 建告第1062号	自 八王子市柵田町 (柵橋下流端) 至 八王子市館町 (和合橋上流端)	22.0 } 18.0		1,220	H2 } H6 H11 H14	"
					H8.10.23 建告第1974号	自 八王子市館町 (和合橋上流端) 至 八王子市館町 (地藏橋下流)	18.0	900	H8 } H12 H17	"	
					H21.4.20 建告第226号	自 八王子市館町 (地藏橋上流) 至 八王子市館町 (湯島橋下流)	16.0 } 18.0	330	H21 } H25 R5 R12	"	

表-39 都市計画河川事業の概要一覧(2)

河川名	計 画 決 定				事 業 認 可							
	告示 番号	年月日 番号	計画決定区域	幅員 m	延長 m	告示 番号	年月日 番号	事業認可区域	幅員 m	延長 m	事業 施行 年度	摘要
城 山 川	55.1.22 建告第71号	自 八王子市叶谷町 (浅川合流点) 至 八王子市元八王子町三丁目 (新宮前橋上流)	32.0 ∩ 22.0	4,090	61.5.9 建告第1051号 H3.3.25 建告第730号	自 八王子市叶谷町 (浅川合流点) 至 八王子市横川町 (大沢川合流点上流)	32.0 ∩ 22.0	1,300	S61 ∩ H5	八王子 都市計 画河川 第6号		
					H2.5.10 建告第1066号 H7.3.14 建告第618号	自 八王子市横川町 (大沢川合流点上流) 至 八王子市元八王子町二丁目 (開戸中橋上流)	22.0	1,370	H2 ∩ H6 H9 H22	〃		
					H8.1.8 建告第33号 H12.3.28 建告第720号	自 八王子市元八王子町二丁目 (開戸中橋上流) 至 八王子市元八王子町二丁目 (出羽橋上流)	22.0	450	H7 ∩ H11 H14 H17	〃		
					H25.4.5 関地整告 第209号	自 八王子市元八王子町二丁目 (出羽橋上流) 至 八王子市元八王子町二丁目	22.0	530	H25 ∩ R1	〃		
兵 衛 川	60.12.10 都告第1274号 H12.8.3 都告第904号	自 八王子市片倉町 (湯殿川合流点) 至 八王子市宇津貫町 (JR横浜線下流端)	20.0 ∩ 13.0	2,530 ↓ 2,520						S61 ∩ H14	八王子 都市計 画河川 第8号	
川 口 川	61.8.12 都告第860号	自 八王子市中野上町一丁目 (浅川合流点) 至 八王子市上川町 (釜の沢上流端)	32.0 ∩ 23.0	8,060	62.6.1 建告第1170号	自 八王子市中野上町一丁目 (浅川合流点) 至 八王子市中野上町三丁目 (原屋敷橋)	32.0 ∩ 31.0	1,100	S62 ∩ H3	八王子 都市計 画河川 第9号		
					元.5.31 建告第1139号	自 八王子市中野三丁目 (原屋敷橋) 至 八王子市檜原町 (新清水橋)	31.0	1,090	H元 ∩ H5	〃		
					H4.6.26 建告第1239号	自 八王子市檜原町 (新清水橋) 至 八王子市犬目町 (高尾橋)	31.0	2,070	H4 ∩ H8	〃		
					H9.2.20 建告第229号 H13.3.15 関地整告第50号	自 八王子市犬目町 (高尾橋) 至 八王子市川口町 (山王橋下流)	31.0	1,310	H8 ∩ H12 H17	〃		

表-39 都市計画河川事業の概要一覧 (3)

河川名	計 画 決 定				事 業 認 可					
	告示 年月日 番号	計画決定区域	幅員 m	延長 m	告示 年月日 番号	事業認可区域	幅員 m	延長 m	事業 施行 年度	摘要
谷 地 川	46.11.5 都告第1210号	自 日野市栄町五丁目 (多摩川合流点) 至 日野市栄町五丁目 (八王子市境界)	48.0 } 44.0	130	52.3.24 建告第373号	自 日野市栄町五丁目 (多摩川合流点) 至 日野市栄町五丁目 (八王子市境界)	48.0 } 44.0	130	S46 } S56	日野都 市計画 河川第 2号
	46.11.5 都告第1210号	自 日野市栄町五丁目 (八王子市境界) 至 日野市栄町五丁目 (八王子市境界)	50.0 } 37.0	600	52.3.24 建告第373号	自 日野市栄町五丁目 (八王子市境界) 至 日野市栄町五丁目 (八王子市境界)	50.0 } 37.0	600	S46 } S56	"
	46.11.5 都告第1211号	自 八王子市小宮町 (日野市境界) 至 八王子市小宮町 (日野市境界)	44.0 } 41.0	170	56.3.4 建告第328号	自 八王子市小宮町 (日野市境界) 至 八王子市小宮町 (日野市境界)	44.0 } 41.0	170	S46 } S60	八王子 都市計 画河川 第3号
	46.11.5 都告第1211号	自 八王子市小宮町 (日野市境界) 至 八王子市戸吹町 (一級河川終点)	37.0 } 16.0	9,710	H3.3.25 建告第728号	自 八王子市小宮町 (日野市境界) 至 八王子市滝山町一丁目 (左入橋上流)	37.0 } 24.0	3,680	S46 } H5	"
					H元.9.16 建告第1547号 H6.3.16 建告第719号 H16.3.31 建告第174号	自 八王子市加住町一丁目 (月見橋) 至 八王子市宮下町 (鶴前橋)	23.0 } 19.5	1,220	H元 } H5 H10 H20	"
					H5.7.12 建告第1549号 H10.3.24 建告第844号	自 八王子市滝山町一丁目 (左入橋上流) 至 八王子市丹木町一丁目 (滝山橋)	24.0	840	H5 } H12	"
					H8.1.8 建告第31号 H12.3.28 建告第717号 H15.3.28 建告第166号	自 八王子市丹木町一丁目 (滝山橋) 至 八王子市丹木町二丁目 (黄金橋)	24.0 } 23.0	570	H7 } H19	"
					H10.7.10 建告第1427号 H15.3.28 関告第167号 H20.3.24 関告第148号 H23.3.31 関告第206号 H28.3.30 関告第115号	自 八王子市丹木町二丁目 (黄金橋) 至 八王子市加住町一丁目 (月見橋)	23.0	1,130	H10 } H14 H19 H22 H27 R2	"
					H21.4.20 建告第225号 H28.3.30 関告第116号 R3.2.24 関告第65号	自 八王子市宮下町 (鶴前橋上流) 至 八王子市戸吹町 (落合橋)	19.5	630	H21 } H27 R2 R7	"
	大 沢 川	55.1.22 都告第71号	自 八王子市大楽寺町 至 八王子市川町	22.0 } 18.0	3,050	55.1.22 建告第1072号 H2.3.23 建告第596号	自 八王子市大楽寺町 (城山川合流点) 至 八王子市貳分方町 (柳橋上流)	22.0 } 19.0	1,410	S55 } H6

表－40 令和6年度河川事業整備実績

事業名	河川名	箇所	工事規模	摘要
中小河川整備	谷地川	八王子市加住町一丁目地内	河床整備延長 L=300m	月見橋下流～猪追橋
	川口川	八王子市川口町地内	護岸施工延長 L=200m	駒形橋～堀口橋下流
	城山川	八王子市元八王子町二丁目地内	護岸施工延長 L=220m	出羽橋上流
	浅川	八王子市清川町地内	堤防施工延長 L=600m	北浅川橋下流

表－41 令和7年度河川事業整備計画

事業名	河川名	箇所	工事規模	摘要
中小河川整備	谷地川	八王子市加住町一丁目地内	河床整備延長 L=300m	月見橋下流～猪追橋
		八王子市宮下町地内	河床整備延長 L=300m	猪追橋～宮下橋下流
	川口川	八王子市川口町地内	護岸施工延長 L=200m	駒形橋～堀口橋下流
	浅川	八王子市清川町地内	堤防施工延長 L=600m	北浅川橋下流

(1) 河川用地の取得

河川整備事業を促進するためには、事業用地の計画的かつ早期の取得が必要である。河川事業の多くは、道路事業と比べた場合に顕著な開発利益に結びつきにくいことや、災害の発生に対する個々人の受け止め方の違い等の事情はあるが、河川改修の緊急性、重要性について理解を得ることに努めている。

(用地取得の手順については、道路用地の取得の頁を参照)

ア 用地取得の状況

現在事業中箇所の令和6年度末の用地取得面積は19,299㎡である。

(詳細は、表－42のとおり)

イ 用地取得をめぐる環境

河川の用地取得をめぐる環境条件は道路の場合とほぼ共通しているが、事業に対する期待度に相違がある。道路の場合は、完成すると用途地域の見直し等、開発への期待が大きい。河川はそうしたことが見込まれないため、権利者からの理解が得られにくく折衝が難航する場合もある。

表－42 河川用地取得一覧 (令和6年度末)

事業名	箇所	用地取得開始年度	延長(m)	全体計画(㎡)	取得面積(㎡)	取得率
中小河川整備	川口川(高尾橋～山王橋)	平成9年度	1,310	10,487	6,786	65%
	谷地川(鶴前橋～落合橋)	平成22年度	630	8,521	8,125	95%
	湯殿川(地蔵橋～湯島橋)	平成22年度	330	4,594	4,388	96%
計			2,270	23,602	19,299	82%

(2) 中小河川整備事業

ア 湯殿川

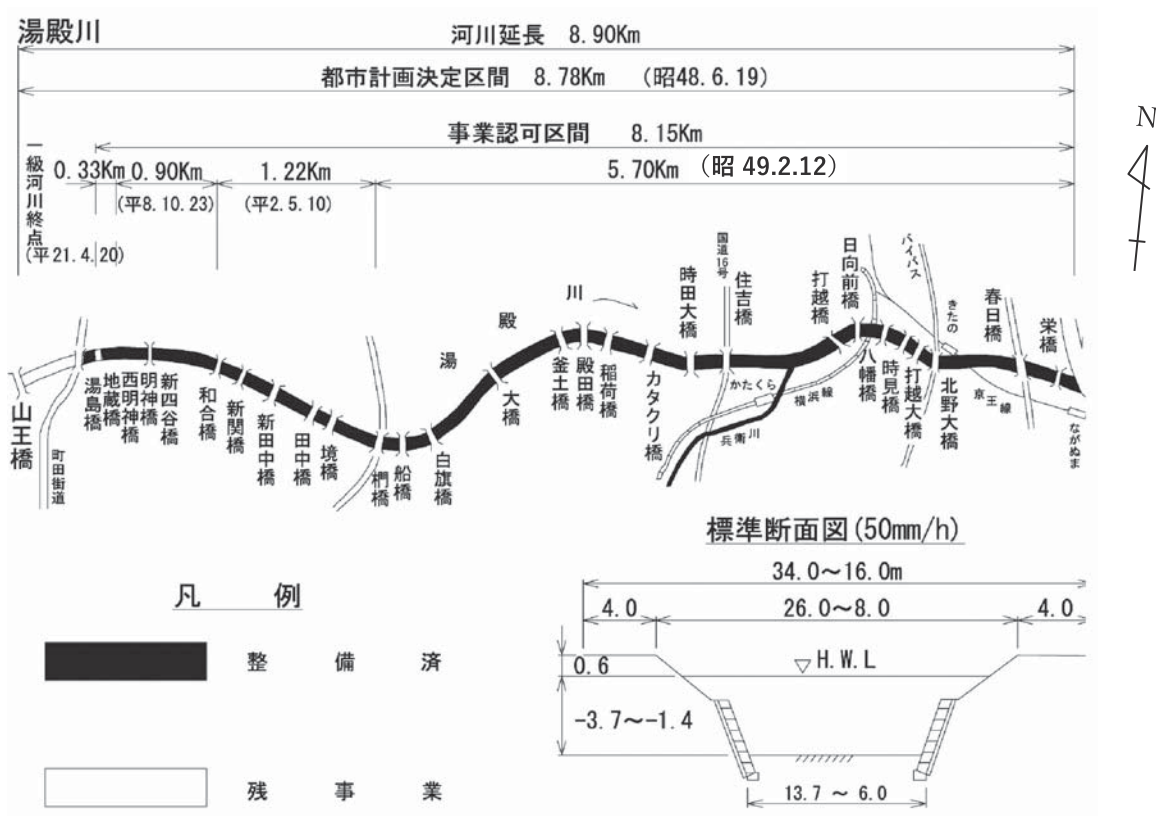
湯殿川は神奈川県城山町境の権現谷に源を発し、東方向へ流れ、八王子市片倉町で兵衛川が合流し、長沼町付近で浅川右岸に合流する延長8.9kmの河川である。

東西に長い流域は八王子市南部に位置しており、全域にわたり開発が進んでいる。特に上流域には大規模な団地が造成され、整備が急がれていたことから、1時間あたり50mm規模の降雨による洪水を安全に流下させることができるように河道拡幅、河床掘削等の整備を実施している。

浅川合流点から住吉橋（国道16号）までの区間については、昭和59年度から工事に着手し、平成12年度に整備が完了した。また、住吉橋から西明神橋までの区間については、昭和53年度から工事に着手し西明神橋の架替を含め平成21年度までに完了した。

現在、地藏橋から湯島橋下流区間に平成21年度から工事着手し、令和7年度は、引き続き用地取得を進めていく。

図-17



ウ 城山川

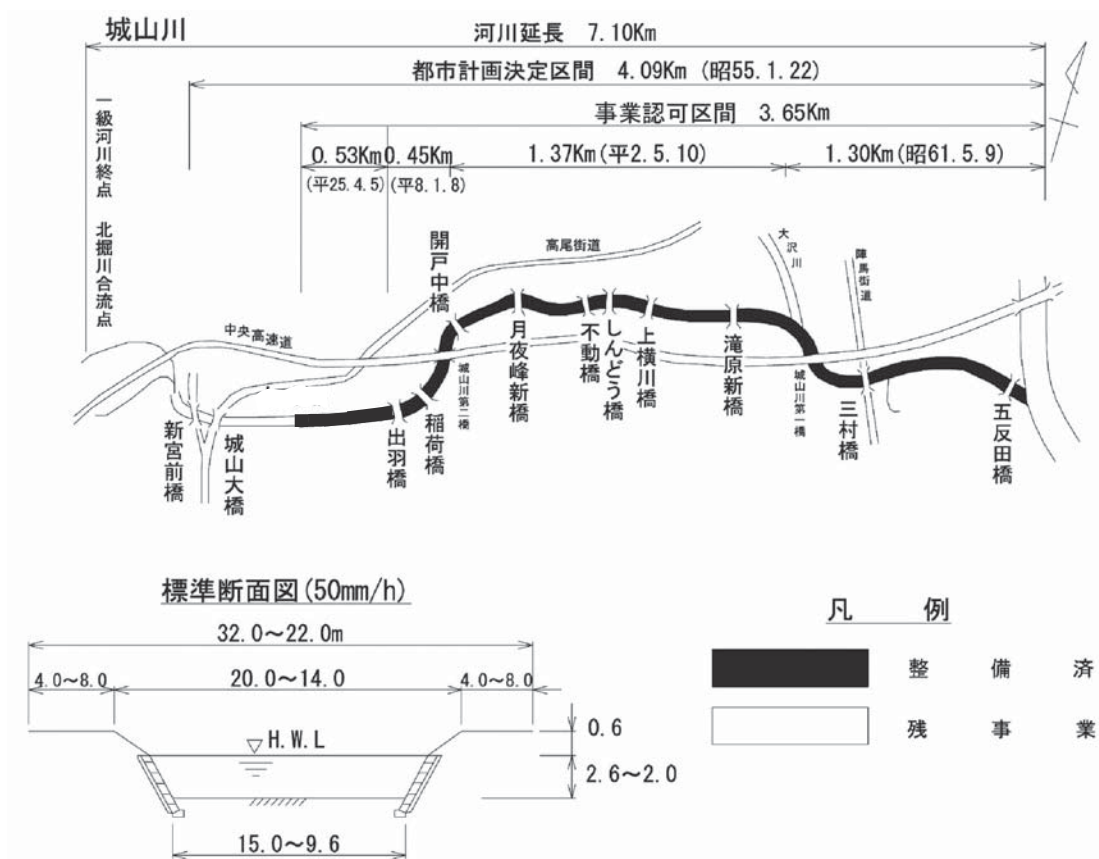
城山川は、八王子市元八王子町の八王子城跡付近に源を発し、宮の前付近で御霊谷川を合流させ、中央自動車を横切り、滝原新橋の下流で大沢川を合せながら北東に流れ、叶谷町付近で浅川右岸に合流する延長7.1kmの河川である。

流域の市街化に伴う流出量の増加に対処するため、1時間あたり50mm規模の降雨による流水を安全に流下させることができるように河道拡幅、河床掘削等の整備を実施している。

浅川合流点から出羽橋までの区間は、昭和61年度から工事に着手し、平成15年度に整備が完了している。

出羽橋より上流については、平成25年4月に事業認可を取得し、平成30年度末に用地取得を完了した。また、令和6年度までの工事により、当該事業認可区間の護岸整備を完了した。

図-19



エ 谷地川

谷地川は秋川丘陵の八王子市戸吹町に源を発し、滝山街道沿いに八王子市の北部を東方向へ流れ、国道16号、JR八高線をそれぞれ横切り、日野市栄町付近で多摩川右岸に合流する延長12.9kmの河川である。

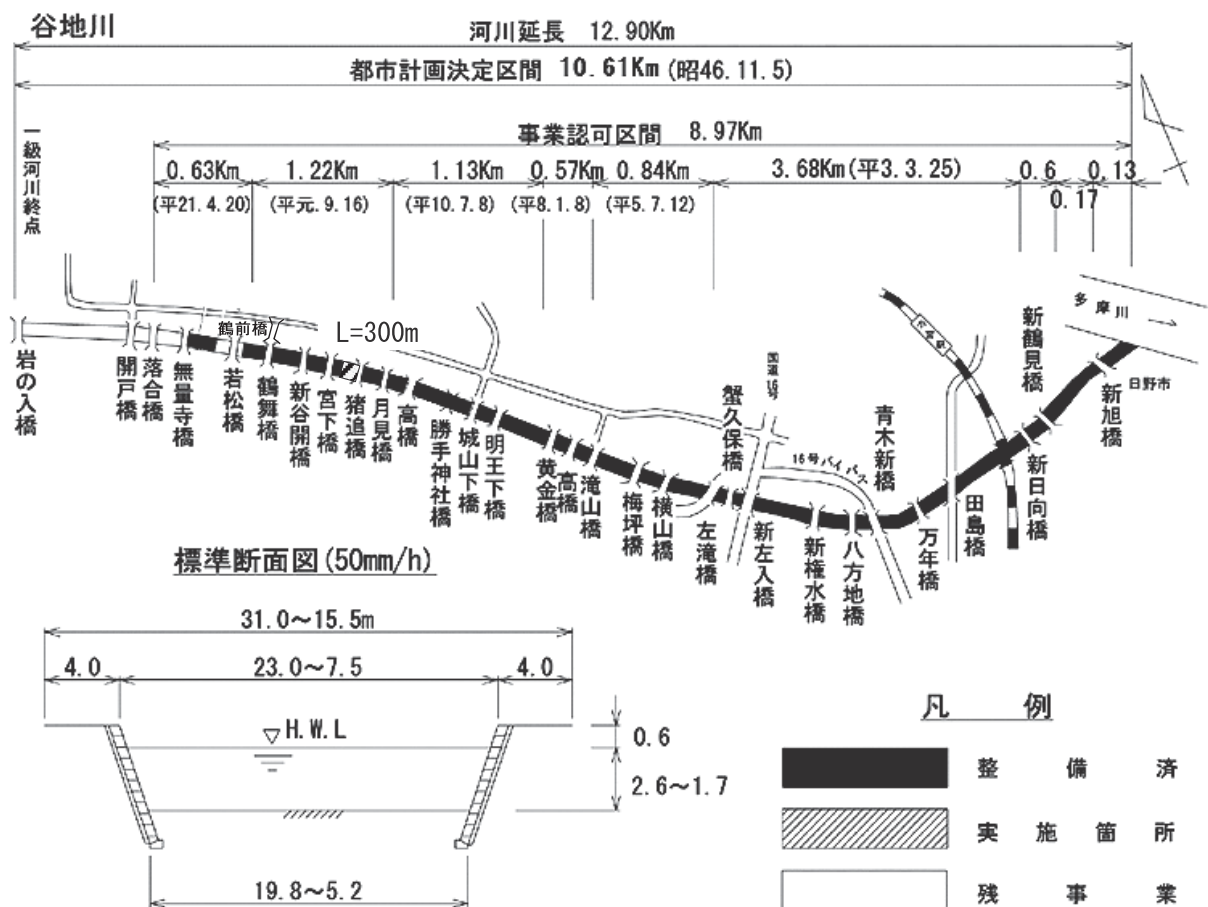
河道は、蛇行が著しく、かつ河床も浅いため、沿川一帯はわずかな降雨によっても溢水氾濫し、度々沿川の家屋や農作物に対して被害を与えてきた。そのため、1時間あたり50mm規模の降雨による洪水を安全に流下させることができるように河道拡幅、河床掘削等の整備を実施している。

昭和59年度から工事に着手し、平成23年度までに城山下橋までの整備及び鶴舞橋付近の護岸及び橋梁架替整備を完了した。

黄金橋から月見橋までの区間については、平成10年度から用地取得を開始し、令和元年度末に取得を完了した。

令和6年度及び令和7年度は、猪追橋から宮下橋下流までの河床整備工事及び鶴前橋上流から落合橋までの区間の用地取得を進めていく。

図-20



オ 浅川

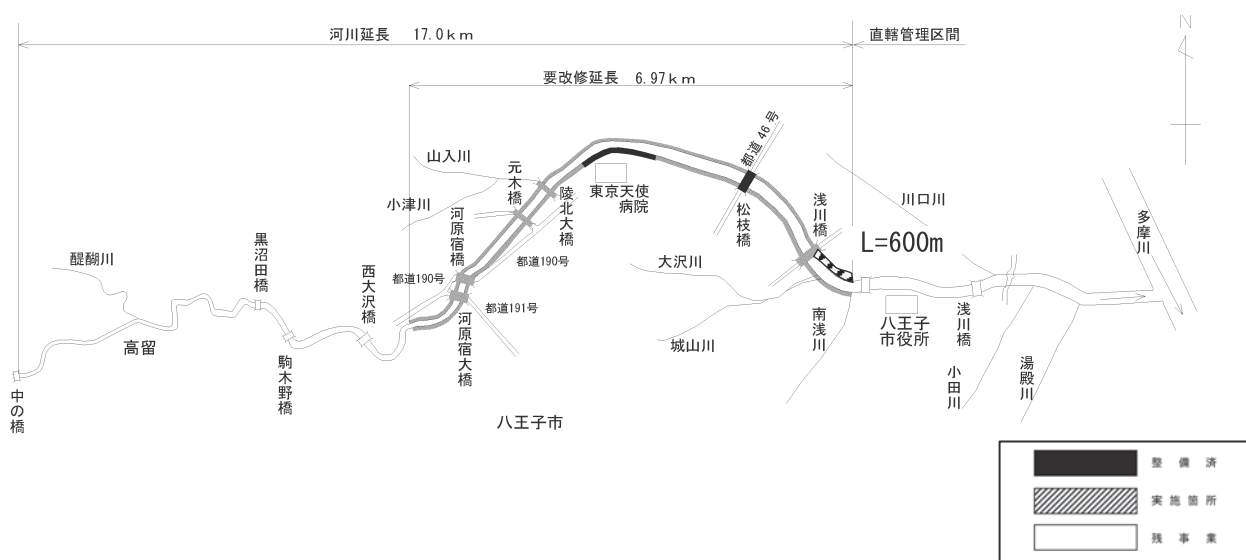
浅川は陣馬山に源を発し、陣馬街道沿いを蛇行しながら東流し、途中で山入川、城山川、南浅川、川口川、山田川、湯殿川の各支川を合流させ、八王子市のほぼ中心部を流下したのち、日野市高幡付近で多摩川に合流する延長30.15kmの河川である。昭和44年度に高幡橋から南浅川合流点までの13.2kmが国土交通省直轄区間に編入され、これより上流16.95kmが東京都指定管理区間となり、昭和48年に周辺の急激な市街化に対し治水機能を確保するため、都市計画決定をしている。

浅川の河道状況は、概ね川幅は広く、河床の勾配は急であることから、河床低下が著しい特徴を有した河川である。このため、降雨時は水位上昇が低く、近年、溢水による浸水被害は発生していなかったが、令和元年東日本台風（台風19号）により、川幅の狭い上流域では溢水したほか数箇所で護岸が崩壊するなどの被害が発生し、防災工事や維持工事にて対応している。

一方、都管理区間の始点部は、浅川と南浅川・城山川の3河川が合流しており、洪水流が複雑な流況を呈する箇所である。当該箇所は、これまで溢水は発生していないが、堤防の高さが上・下流と比較して低い箇所があり、地域住民から「浅川・南浅川合流部の堤防整備に関する請願」が出され、都議会で採択された。このようなことから、当該箇所の合流部の特性を踏まえた基本検討を実施し、計画高さに満たしていない左岸の堤防整備を優先的に実施していく事となった。

これにより、令和3・4年度に基本設計、令和4・5年度に詳細設計を実施し、令和6・7年度は、浅川橋（中央自動車道）より下流の堤防整備工事並びに用地取得を進めていく。

図-21



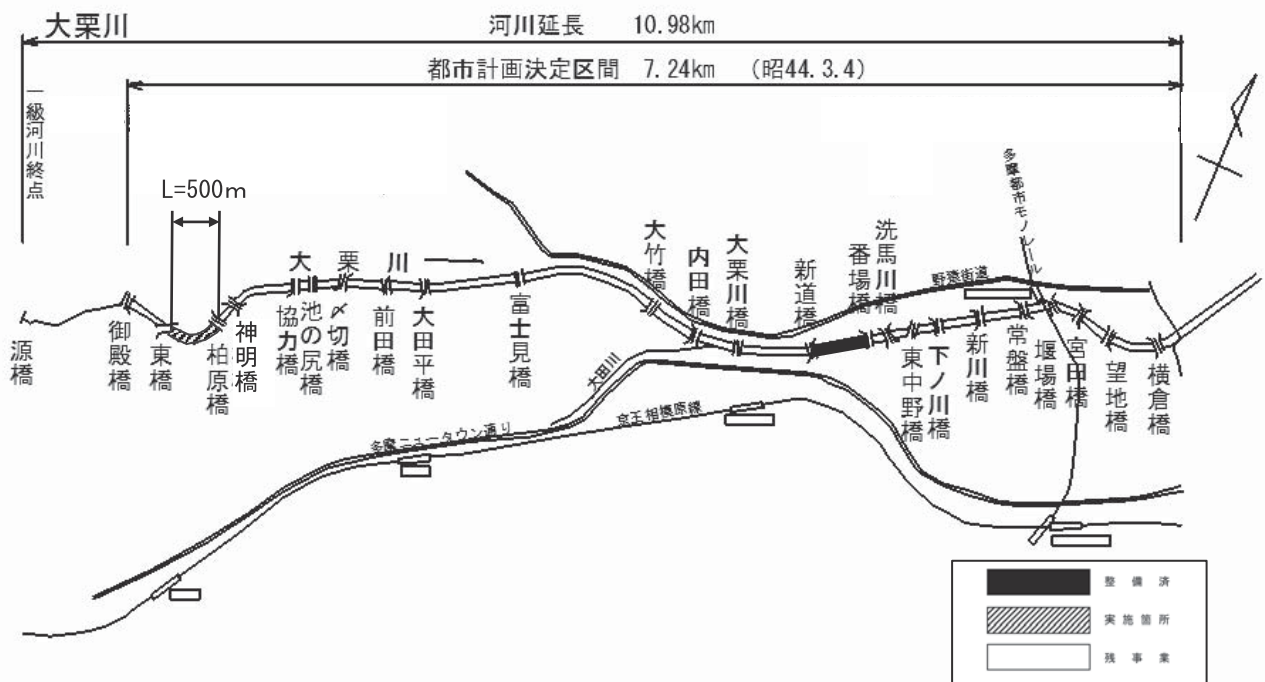
(3) 河川環境整備事業

近年、河川に対しては、水辺に親しめる場、生き物を育む場、自然とふれ合える場、美しい景観の創出など、都市に残された貴重な水辺空間として多種多様な期待が寄せられている。

管内河川は、豊かな自然環境を有している河川も多いため、河川整備にあたっては、現有の良好な自然環境の保全や緩傾斜護岸等の整備を図るとともに、自然環境が有する機能を活用したグリーンインフラの観点も踏まえた緑化等の推進、水量の確保など、うるおいのある水辺空間の創出に取り組んでいる。

大栗川の整備は、昭和30～60年代における周辺の市街地開発と併せ、河道を改修している。一方、河川環境としては無機質なコンクリート護岸であり、自然環境に乏しく人工的なものとなっている。このため、水と緑のネットワークを形成し、水辺空間の魅力を向上させる事を目的に、平成27年度から護岸や管理用通路の緑化等を整備しており、令和5年度までに番場橋から新道橋までの整備が完了した。令和6年度は、神明橋から東橋までの旧河川敷の緑道化を進め、令和7年度は、本川の護岸や管理用通路の緑化などの環境整備工事を進めていく。

図-22



(4) 河川事業関連活動

① 浅川流域連絡会

浅川水系13河川及び谷地川、程久保川、大栗川、大田川において、治水上の安全確保と良好な河川環境を形成するためには、都民と行政が共通認識に基づき、協働・連携して川づくりを進めていくことが必要である。そこで、公募による上記河川流域住民、流域に関心を持ち活動している団体と流域自治体、河川管理者が河川に係わる情報や意見交換及び提案等を行うことを目的として、「浅川流域連絡会」を平成20年3月に発足した。

第9期後期となる令和7年度は、都民委員11名、団体委員4名、行政委員6名の計21名で予定している。

浅川流域連絡会には、「環境に配慮した川づくり分科会」と「生きもの分科会」を設置し、分科会を中心に活動を行っている。

「環境に配慮した川づくり分科会」では、川口川や城山川などの整備計画に関して意見交換を行い、「河川改修計画に対する提案と成果一覧」を作成しており、河川整備後における意見反映状況の見える化を図っている。

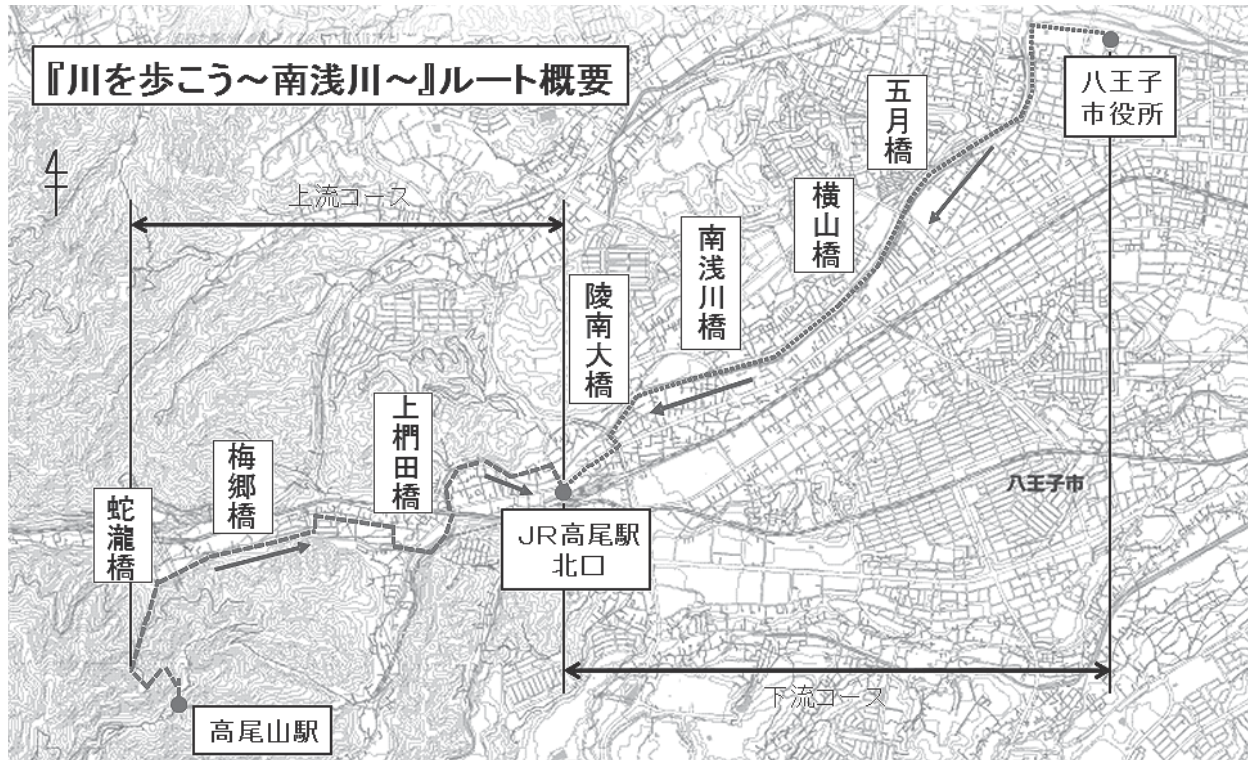
「生きもの分科会」では、工事の影響の有無や施工方法への意見・提案を行うため、河川整備の前後に「生きもの調査」を行い「生き物調査経年変化表」を作成し、データの蓄積を行っている。

② 河川愛護月間行事 「川を歩こう～南浅川～」

河川愛護月間（7月）は、昭和49年に国土交通省（旧建設省）が、身近な自然環境である河川への市民の関心の高まりに応えるため、広報活動の一環として、良好な河川環境の保全・再生などの推進や都民の河川愛護意識の醸成を目的に定めている。東京都では、東京の川への親しみや愛着を持っていただくため、この期間に各種行事を行っている。当事務所では、10月に「川を歩こう～南浅川～」を開催している。

川沿いを歩きながら、川の様子や歴史、川づくりなどについて、スタッフが解説し、日頃何気なく歩いている川をより身近に感じてもらう行事で、南浅川には、ケーブルカー高尾山駅からJR高尾駅に至る「上流コース」と八王子市役所からJR高尾駅に至る「下流コース」の2コースがあり、隔年で実施している。

令和7年度は、「下流コース」の開催を予定している。



2 河川の管理

河川の持つ顔はそのときの気象条件により、様々に変わる。普段は静かに流れている河川も、一旦台風や集中豪雨に見舞われると生命や財産に大きな被害をもたらすことにもなりかねない。

そこでこれらの被害を未然に防止するとともに生活環境の一つである河川を良好な状態で維持するため、日常管理に万全を期す必要がある。

流水の力により洗掘（浸食作用）や根入れ不足となった危険箇所を補強したり、老朽化した護岸や堤防を改修するハード面からの維持管理を行うとともに、公共用物である河川の適正利用と流水の正常な機能を維持するために河川占用、使用に対して許可を与えたり河川への放流を承認したりするなどのソフト面からも管理を行っている。

(1) 河川管理事務

ア 河川の占用・使用許可

河川は公共用物であり、河川本来の機能に支障がないかぎり河川管理者が許可を与え河川の適正な利用をさせることができる。

占用、使用等の状況は表－43、表－44のとおりである。

表－43 河川占用等取扱い状況

(単位：件)

項目 \ 年度	令和 2年度	令和 3年度	令和 4年度	令和 5年度	令和 6年度
河川敷地の占用	298	407	313	299	295
工作物の設置	78	142	106	77	105
自費工事	4	7	7	8	5
放流	38	32	27	51	52
その他	19	20	35	42	17
計	437	608	488	477	474

表－44 河川及び水路占用料収入状況

(単位：件)

項目 \ 年度	令和 2年度	令和 3年度	令和 4年度	令和 5年度	令和 6年度
件数	2,027	2,094	2,121	2,144	2,115
金額（千円）	38,571	39,425	40,289	42,181	43,717

イ 開発協議等

管内においては、開発行為や土地区画整理事業が進められている。これらの開発行為等が関連する河川に様々な影響を与えるため、河川管理者との協議が必要とされている。

ウ 境界立会等

急激な都市化が進むなかで、河川区域に接する箇所での建築物の建築が増加している。こうした状況に応じ、境界確定の立会いや、建築確認事務に必要な河川区域確認照会への回答等の事務を行っている。

境界確定立会い等の状況は表－45のとおりである。

表－45 境界確定立会等の状況 (単位：件)

項 目 \ 年 度	令和 2年度	令和 3年度	令和 4年度	令和 5年度	令和 6年度
境 界 確 定 立 会	16	9	24	20	15
建築確認に伴う照会の回答	2	2	2	5	9
河 川 区 域 証 明	13	14	26	13	11
土砂災害特別警戒区域確認	19	25	18	19	6
合 計	50	50	70	57	41

エ 財産管理

(ア) 開発行為等に伴う財産の異動

開発行為や土地区画整理事業が施行された結果、河川区域に変更が生じる場合がある。これらの変更に伴う、財産の異動事務を処理している。

(イ) 旧河川敷の処理等

河川改修の進捗に伴い、旧河川敷となった土地は、「旧河川敷地及び事業残地の取扱方針」(昭和59年4月)及び「実施要領」に基づいて測量調査や廃川処理事務を進めている。

また、河川や砂防施設箇所の水路として機能を失ったものについては、用途廃止をしている。

(ウ) 事業残地の管理

河川事業用地を取得する場合に、取得する土地の形状、形態によりいわゆる事業残地が生じることがある。この事業残地は「建設局所管公有財産管理要綱」(平成6年3月)に基づいて管理し、緑を取り入れた遊歩道、親水広場、緑地帯等地域住民のいこいの場として活用している。

オ 河川監察

河川の機能を確保し、うるおいのある環境を保全するため、河川の不法占用、管理施設の破損の発見、ゴミ等の不法投棄、汚水の放流等の禁止行為の取締りや占用工事の指導を行っている。

河川区域は地形的に車両や人の接近が困難な場所が多く、これらの不法行為や禁止行為を迅速に発見し排除することが困難な場合もある。

また、事故発生を未然に防止するため、砂防設備、急傾斜地崩壊防止施設、緩傾斜護岸及び転落防止柵など河川管理施設の重点的な監察を行っている。

さらに地域住民から苦情などの通報や陳情が寄せられた場合には、迅速かつ適切な対応に努めている。

令和6年度における河川監察実施状況は、表-46のとおりである。

表-46 令和6年度河川監察実施状況

(1) 監察パトロールの実施

区分	対象河川数	回数	延長	時間
平常時	18河川	31回	122.10km	3,690分
異常時	0河川	0回	0km	0分

(2) 不法占用等の監察

監察状況		措置状況（重複あり）			
		口頭指導	文書指導	清掃修繕等	その他
流水及び土地の占用の許可	3件	0件	0件	0件	3件
工作物の新設及び土地の掘削の許可	62件	2件	0件	0件	60件
河川の流水等に支障を及ぼす行為の制限	103件	0件	0件	103件	0件
河川環境の状況（水質異常、悪臭等）	2件	1件	0件	0件	1件
河川管理施設の状況（破損・異常等）	121件	1件	0件	120件	0件
計	291件	4件	0件	223件	64件

(2) 河川防災・維持工事

護岸の老朽化や天然河岸の侵食による崩壊及び流水による洗掘等が原因で発生する災害を未然に防止するため、河川防災工事や河川維持工事を行っている。

河川防災工事は、令和6年度に大栗川、川口川及び浅川で施行した。令和7年度は南浅川と谷地川で河川防災工事を進めていく。

河川維持工事では、管内18河川で維持・補修を行うとともに、河川敷・遊歩道等の草刈・除草や、河道の清掃等を適宜実施している。

なお、河川防災等工事の令和6年度実績は表-47、令和7年度の河川防災等事業の計画は表-48のとおりである。

表－47 令和6年度河川防災等事業整備実績

河川名	施工箇所	工事内容	摘要
大栗川	八王子市鎌水	施工延長 L=70m	護岸工等
川口川	八王子市上川町	施工延長 L=1,130m	溢水対策工等
浅川	八王子市上恩方町	施工延長 L=50m	護岸工等

表－48 令和7年度河川防災等事業整備計画

河川名	施工箇所	工事内容	摘要
南浅川	八王子市廿里町他	施工延長 L=50m	溢水対策工等
南浅川	八王子市東浅川町他	施工延長 L=180m	溢水対策工等
谷地川	八王子市石川町	施工延長 L=150m	護岸工等
谷地川	八王子市滝山町二丁目他	施工延長 L=30m	護床工等

3 土砂災害対策事業

当所管内は、山地や丘陵に囲まれた起伏に富んだ地形をしており、土石流やがけ崩れ等による土砂災害のおそれのある地域が多数存在する。当所では、こうした土砂災害の危険箇所において砂防堰堤の整備やがけ崩れ防止工事などを進めてきたが、これらのハード対策に加え、警戒避難体制の整備や危険箇所での開発の抑制等を目的とした土砂災害警戒区域等の指定を進めており、ソフト対策とハード対策の連携した総合的な土砂災害対策を実施している。

(1) 砂防事業

砂防事業は、砂防法（明治30年施行）に基づき実施している。土石流の発生するおそれがある箇所を砂防指定地として指定し、土砂の発生や流出を抑制するための土地改変の制限と併せて、砂防堰堤や流路工などを整備している。当所管内における最近の砂防事業の実施状況は、以下のとおりである。

平成20年8月末豪雨で被災した初沢地区第1沢、第2沢（八王子市初沢町）は、同年10月に「災害関連緊急砂防事業」の採択を受け、平成21年度までにそれぞれの溪流で砂防堰堤1基が完成している。平成29年度までに初沢地区第1沢の流路工を整備し、事業が完了している。

中の沢砂防工事（八王子市裏高尾町）は、平成22年に工事着手し、平成25年度までに砂防堰堤1基と流路工を整備し事業が完了している。

下恩方地区第一沢は、令和4年5月に砂防指定地として指定し、令和6年度に用地取得が完了したため、令和6年度から砂防堰堤工事を進めている。

当所管内の砂防指定地は、表-49のとおりである。


表-49 砂防指定地（1）

河川名	指定区域（町名）	告示番号	告示年月日	指定地面積 (ha)
浅川	八王子市西寺方町他	内告第 27号	昭11. 1. 27	5. 2
	上恩方町	建告第2023号	昭35. 10. 1	1. 6
川口川	八王子市上川町他3町	建告第 651号	昭26. 6. 28	25. 9
南浅川	八王子市高尾町他2町	内告第 24号	昭 8. 1. 30	3. 2
山入川	八王子市美山町 西寺方町 下恩方町	内告第 24号	昭 8. 1. 30	21. 6
		内告第 42号	昭 9. 8. 30	
		内告第 27号	昭11. 1. 27	
		内告第 621号	昭17. 10. 22	
		建告第 651号	昭26. 6. 28	
小津川	八王子市下恩方町	内告第 24号	昭 8. 1. 30	33. 4
		内告第 621号	昭17. 10. 22	

表-49 砂防指定地（2）

河川名	指定区域（町名）	告示番号	告示年月日	指定地面積（ha）
醍醐川	八王子市上恩方町	建告第2023号	昭35.10.1	0.4
谷地川	八王子市戸吹町他2町	建告第651号	昭26.6.28	12.8
力石沢	八王子市上恩方町(本川)	建告第644号	昭8.3.15	0.1
	〃 (砂防堰堤)	国告第833号	平14.9.24	1.3
	〃 (支川流路)	国告第285号	平16.3.17	0.3
初沢地区 第一沢・ 第二沢	八王子市初沢町	国告第241号	平21.3.4	第1沢 0.2 第2沢 0.2
		国告第1166号	平25.12.2	0.1
中の沢	八王子市裏高尾町	国告第1070号	平22.9.24	0.6
下恩方地区 第一沢	八王子市下恩方町	国告第589号	令和4.5.27	0.3
計				107.2

砂防事業（砂防えん堤の整備）



八王子市初沢

(2) 急傾斜地崩壊対策事業

がけ崩れによる災害のおそれのある箇所は、人口の都市集中、都心部の地価高騰により、都市の周辺部において山地や丘陵地の開発が誘発されたこともあり、増加傾向となっている。

がけ地崩壊による災害防止対策は、従来、宅地造成等規制法、建築基準法等に基づいて実施されてきたが、「急傾斜地の崩壊による災害の防止に関する法律」(昭和44年)が施行され、更に強化された。

この事業は、都民の生命を保護するため、がけ地(人工がけを除く)の崩壊による災害発生のおそれのある箇所を、都知事が関係市町村長の意見をきいて急傾斜地崩壊危険区域として指定し、崩壊防止工事を実施するものである。

当所管内においては、平成3年度に八王子市初沢地区、平成9年度は、八王子市大和田地区、平成10年度に日野市落川地区、平成12年度に八王子市横川地区、平成25年度に八王子市初沢(3-3)地区の急傾斜地崩壊防止工事を完了させた。

令和7年度は、平山六丁目地区、初沢地区(3-4)において、崩壊防止工事を実施する。令和6年度の実績は表-50、令和7年度の計画は表-51のとおりである。

当所管内の急傾斜地崩壊危険区域指定箇所は、表-52のとおりである。

表-50 令和6年度 急傾斜地崩壊防止工事実績

地区名	箇所	工事規模	摘要
平山六丁目	日野市平山六丁目地内	法枠工 449㎡	

表-51 令和7年度 急傾斜地崩壊防止工事計画

地区名	箇所	工事規模	摘要
平山六丁目	日野市平山六丁目地内	法面工 69㎡ 法枠工 1,450㎡	
初沢(3-4)	八王子市初沢町地内	崩壊土砂捕捉工L=135m 法枠工 491㎡	

表-52 急傾斜地崩壊危険区域指定箇所

地区名	所在地	指定年月日	告示番号
八王子市初沢町地区	八王子市初沢町	平 2. 1.30	第 97号
日野市落川地区	日野市落川、百草	平 5.12.13	第1,385号
八王子市大和田地区	八王子市大和田七丁目	平 7. 3.15	第 303号
八王子市初沢(2)地区	八王子市初沢町	平10.12. 2	第1,176号
八王子市横川地区	八王子市横川町	平13. 1.16	第 43号
八王子市初沢(3)地区	八王子市初沢町	平17. 4.6	第 605号
八王子市南浅川地区	八王子市南浅川町	平21. 3.9	第 339号
八王子市初沢(3-2)地区	八王子市初沢町	平21. 3.9	第 340号
八王子市初沢(3-3)地区	八王子市初沢町	平21.12.21	第 1,649号
八王子市山田地区	八王子市山田町、緑町	平26.11.19	第 1,541号
八王子市高尾地区	八王子市高尾町	平27. 1.20	第 62号
八王子市高尾(2)地区	八王子市高尾町	平29. 5.19	第 901号
		平30.10.15	第 1,429号
		平31. 3.19	第 413号
八王子市初沢(3-4)地区	八王子市初沢町	平30.10.15	第 1,430号
		令 6.10.11	第 1,046号
八王子市大塚地区	八王子市大塚	令 2. 2.6	第 134号
		令 4. 10.4	第 1,342号
多摩市和田地区	多摩市和田、日野市百草	令 2. 6.5	第 816号
日野市平山六丁目地区	日野市平山六丁目	令 5. 3.24	第 310号

急傾斜地崩壊対策事業



高尾 急傾斜地崩壊防止工事（八王子市高尾町地内）施工状況

(3) 土砂災害防止法に基づく事業【ソフト対策】

土砂災害防止法（「土砂災害警戒区域等における土砂災害防止対策の推進に関する法律」）は、平成13年4月に施行され、土砂災害のおそれがある土地の区域（土砂災害警戒区域）を明らかにし、警戒避難体制を図るとともに、著しい土砂災害が発生するおそれがある土地の区域（土砂災害特別警戒区域）において、一定の開発行為の制限や建築物の構造規制等を行うことで、土砂災害から国民の生命および身体を保護することを目的としたソフト対策を推進するための法律である。

東京都では、土砂災害危険箇所が多い西多摩地域から土砂災害警戒区域等の指定のための基礎調査を実施しており、令和7年4月25日現在、土砂災害警戒区域15,698箇所、土砂災害特別警戒区域13,755箇所を指定している。

当所では、平成21年度から基礎調査に着手しており、西側の山間部から東にむけて調査を行った。土砂災害警戒区域等の指定は、平成24年2月29日に上恩方町及び小津町において初めて指定し、その後、計8回の追加指定を経て、平成30年3月15日に管内全域の指定が完了した。令和7年4月1日時点で、土砂災害警戒区域4,137箇所、土砂災害特別警戒区域3,572箇所となっている。

現在は、おおむね5年ごとに開発等によって地形が変化した箇所を抽出することを目的とした調査を実施しており、令和4年度で2巡目の調査を完了した。

令和7年度は、八王子市の一部において、3巡目の基礎調査を実施する。

また、平成29年8月より土砂災害特別警戒区域の区域線確認を当所において行っている。

管内の基礎調査の実施状況は図-23のとおりである。

図-24 区域指定・基礎調査実施状況



第4 災害対策

第4 災害対策

災害対策は、東京都の最重要課題の一つである。

道路や河川の改修及び維持工事等は、道路や河川の機能を保持し、これらを常時適正に行うことが、災害を未然に防止するための第一歩である。

また、災害が発生した時には、被災の拡大を防ぐため、被害箇所の復旧に速やかに対応することが重要である。

ここでは、地震、降雪、降雨により被害が生じた場合の対応について紹介する。

(1) 緊急道路障害物除去(啓開)作業

震災時において迅速かつ適切に応急対策活動を行うためには、職員の初動態勢の確保と事前の細部にわたる役割分担の設定及び地元協力会社との連携が重要である。

とりわけ、道路で災害が発生した場合には、被害状況を速やかに把握するとともに、道路上の障害物を除去し、被災者の救援・救護活動や緊急物資の輸送等を円滑に進めるための通行路の確保が必要となる。

このため当事務所では、「道路障害物除去(啓開)作業計画書」を策定し、震度6弱以上の地震が発生した際の職員の初動態勢確保及び「東京都地域防災計画(震災編)」で定めた防災拠点を連絡する緊急輸送道路^(※)等の道路障害物除去(啓開)作業路線を定め、地元協力会社(39社)の協力のもと道路上の障害物除去を行い、緊急車両の通行が可能な交通路の確保を図ることとしている。

※ 緊急輸送道路

阪神淡路大震災での教訓を踏まえ、地震直後から発生する緊急輸送を円滑に行うため、高速自動車国道、一般国道およびこれらを連絡する幹線道路と知事が指定する防災拠点を相互に連絡する道路。第1次から第3次まで設定されている。(令和2年4月改定)

第1次：応急対策の中核を担う都庁本庁舎、立川地域防災センター、重要港湾、空港等を連絡する輸送路

第2次：第1次路線と市区町村役場、主要な防災拠点(警察、消防、医療等の初動対応機関)を連絡する道路

第3次：その他の防災拠点(広域輸送拠点、備蓄倉庫等)を連絡する路線

(2) 雪害対策

当所管内の西部地域では、冬期の降雪により多くの交通障害が発生する。市街地の拡大により都道がバス路線として重要な交通路となっていることに加え、産業活動や住民生活での自動車交通への依存度が高まっていることから、積雪時におけるスリップ事故等を防止するとともに、通行止めに至らないよう都市機能の維持に努めている。

降雪時には、積雪状況を把握して迅速かつ適切に除雪活動を実施しなければならないため、「東京都建設局雪害対策要領」に基づき、「南多摩西部建設事務所雪害対策計画書」を策定し、地元の建設会社に協力を得ている。この計画では、除雪協力会社の除雪要員の動員、除雪機材の確保、除雪作業の分担、連絡系統について定めている。

また、優先的に除雪が必要となる坂道や急カーブ等の箇所については、「雪害対策重点箇所図」を作成し対応している。

除雪作業状況（平成26年2月の大雪）



主要地方道 八王子あきる野線（第46号）高尾街道 八王子市元八王子町

(3) 水害対策

管内には 18 の中小河川があり、台風などの集中豪雨時には洪水や溢水による災害の発生が懸念される。そこで、当所では、これらの災害に対応する第一線の水防管理団体である八王子市と日野市の水防活動が円滑に行われるように調整し、地域の水防活動の万全を期するため、「東京都水防計画」に基づいて水防組織、水防機関の活動、水防活動情報連絡系統、水防上注意を要する箇所、水防用資器材・設備の管理や整備等について詳細に規定した「地域水防活動の手引き」を策定している。

また、水防に関する認識を高め、水防態勢の万全を期するため、毎年出水期前に水防連絡会を開催し、水防管理団体、国土交通省京浜河川事務所、消防署、警察署等水防関係機関と情報・意見交換を行い水防計画の周知を図るとともに、「東京都水防災総合情報システム」からの気象情報、河川水位（当事務所管内 25 箇所観測）、雨量（当事務所管内 10 箇所観測）等の情報を的確に伝達している。



水防連絡会 開催状況
(令和 7 年 5 月 2 9 日、ウェブ併用会議)

これに加え、水防上注意を要する箇所の周知として、水防関係機関と共同点検を行い、現地の状況把握に努めている。



共同点検 実施状況
(令和 7 年 6 月 1 3 日)

また、河川監視カメラ（当事務所管内 26 箇所観測）による 24 時間リアルタイムの河川の状況をホームページ上で提供している。

さらに、水防用資器材を倉庫に備蓄し、排水ポンプ車を有事に向けて備えている。

令和7年度は、6月に「所内排水ポンプ車操作訓練」を実施し、万全の水防態勢確保に努めている。



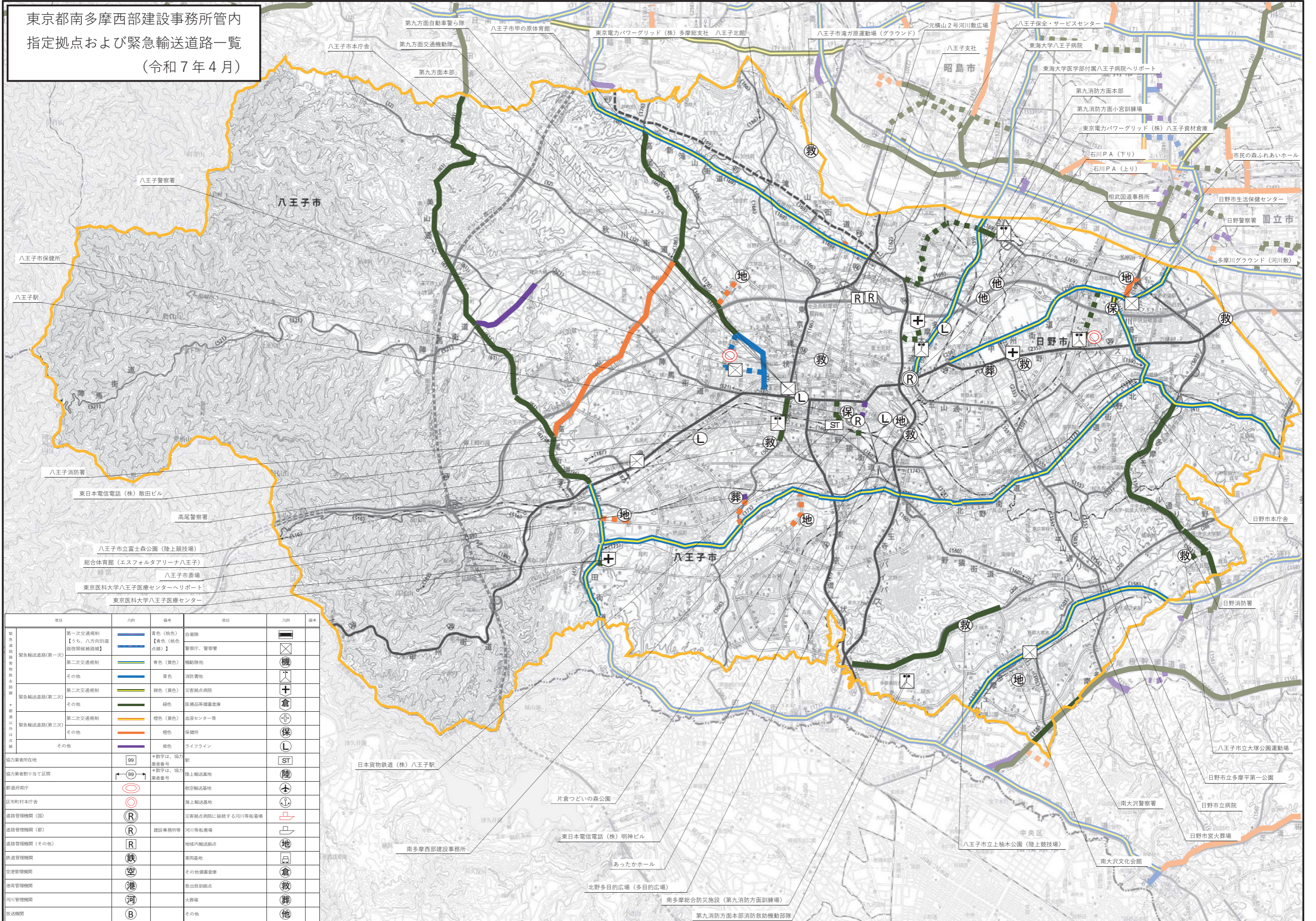
所内排水ポンプ車操作訓練（令和7年6月11日実施）

また、「東京都管理河川の氾濫に関する減災協議会」規約第5条に基づき、南西建管内の実情に応じた減災に向けた取組の検討及び情報共有を行うため、「東京都管理河川の氾濫に関する減災協議会、南多摩西部建設事務所幹事会」を設置している。

本幹事会において、管内河川の特性を踏まえ、想定し得る洪水氾濫等に対し、円滑かつ迅速な避難や的確な水防活動、迅速な氾濫水の排水等を実施するため、各構成機関が一体的・計画的に取り組む事項について、「南西建管内河川の氾濫に関する減災に向けた取組方針」を取りまとめ、関係機関と取組の進捗状況を共有している。

他方、震災等の災害に備え、「災害時における河川施設応急復旧対策の手引き」により、地元の建設会社から河川施設の応急対策業務に関する協力を得ている。

東京都南多摩西部建設事務所管内
指定拠点および緊急輸送道路一覧
(令和7年4月)

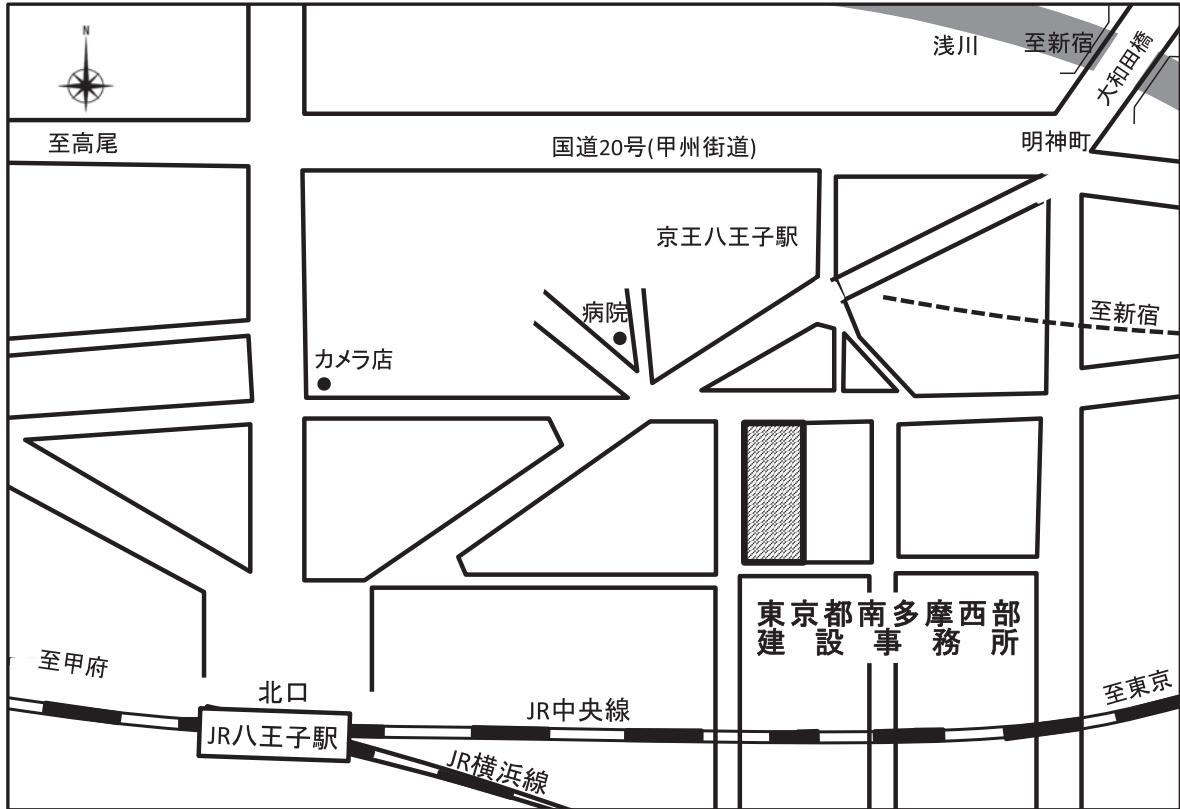


項目	凡例	備考	項目	凡例	備考
緊急輸送道路(第一)	黄色(黄色)	自衛隊	緊急輸送道路(第一)	黄色(黄色)	自衛隊
緊急輸送道路(第二)	緑色(黄色)	警察庁、警察署	緊急輸送道路(第二)	緑色(黄色)	警察庁、警察署
緊急輸送道路(第三)	青色(黄色)	消防署他	緊急輸送道路(第三)	青色(黄色)	消防署他
その他	青色	消防署他	その他	青色	消防署他
緊急輸送道路(第一)	黄色(黄色)	災害拠点病院	緊急輸送道路(第一)	黄色(黄色)	災害拠点病院
緊急輸送道路(第二)	緑色(黄色)	医療品等備蓄倉庫	緊急輸送道路(第二)	緑色(黄色)	医療品等備蓄倉庫
緊急輸送道路(第三)	青色(黄色)	血液センター等	緊急輸送道路(第三)	青色(黄色)	血液センター等
その他	青色	保健所	その他	青色	保健所
その他	紫色	ライフライン	その他	紫色	ライフライン
電力業者所在地	99	*数字は、協力業者番号	電力業者所在地	99	*数字は、協力業者番号
電力業者割り当て区間	99	*数字は、協力業者番号	電力業者割り当て区間	99	*数字は、協力業者番号
郵便局	99	航空輸送基地	郵便局	99	航空輸送基地
区市町村本庁舎	99	海上輸送基地	区市町村本庁舎	99	海上輸送基地
道路管理機関(国)	R	災害拠点病院に接続する河川等船着場	道路管理機関(国)	R	災害拠点病院に接続する河川等船着場
道路管理機関(都)	R	建設事務所等 河川等船着場	道路管理機関(都)	R	建設事務所等 河川等船着場
道路管理機関(その他)	R	地域内輸送拠点	道路管理機関(その他)	R	地域内輸送拠点
鉄道管理機関	鉄	車両基地	鉄道管理機関	鉄	車両基地
空港管理機関	空	その他備蓄倉庫	空港管理機関	空	その他備蓄倉庫
港湾管理機関	港	救出救助拠点	港湾管理機関	港	救出救助拠点
河川管理機関	河	火葬場	河川管理機関	河	火葬場
施設機関	B	その他	施設機関	B	その他

事務所・工区案内図

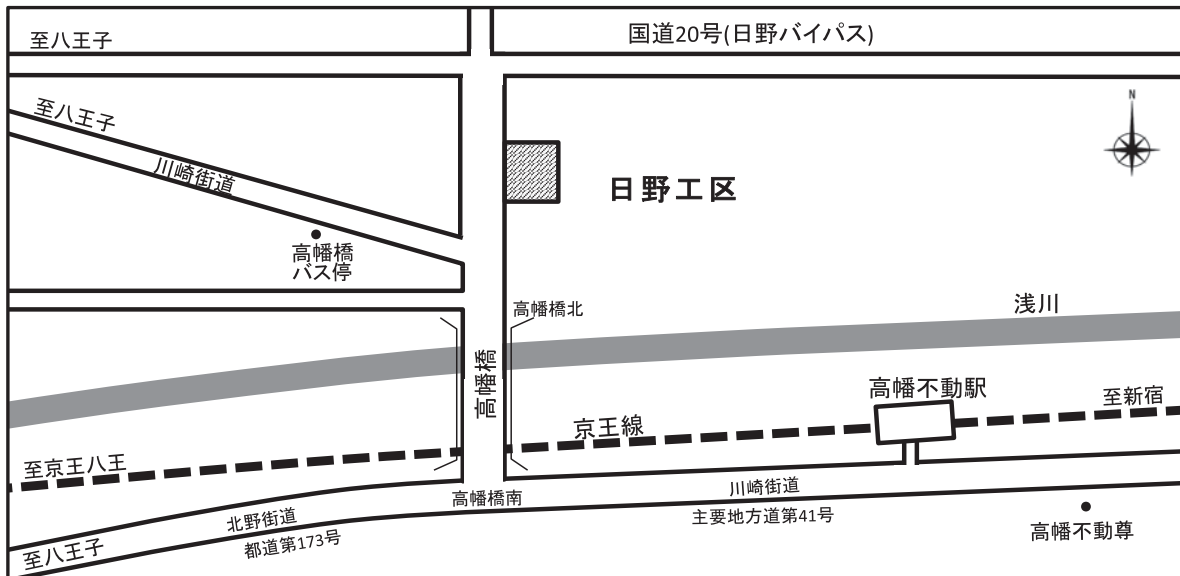
◎ 東京都南多摩西部建設事務所

所在地 〒192-0046 八王子市明神町三丁目19番2号
 電話 042-643-2604 FAX 042-646-5313
 交通機関 JR中央線八王子駅から 徒歩 5分
 京王線京王八王子駅から 徒歩 2分



◎ 日野工区

所在地 〒191-0024 日野市万願寺六丁目27番5号
 電話 042-581-0457 FAX 042-586-3414
 交通機関 京王線高幡不動駅から 徒歩10分

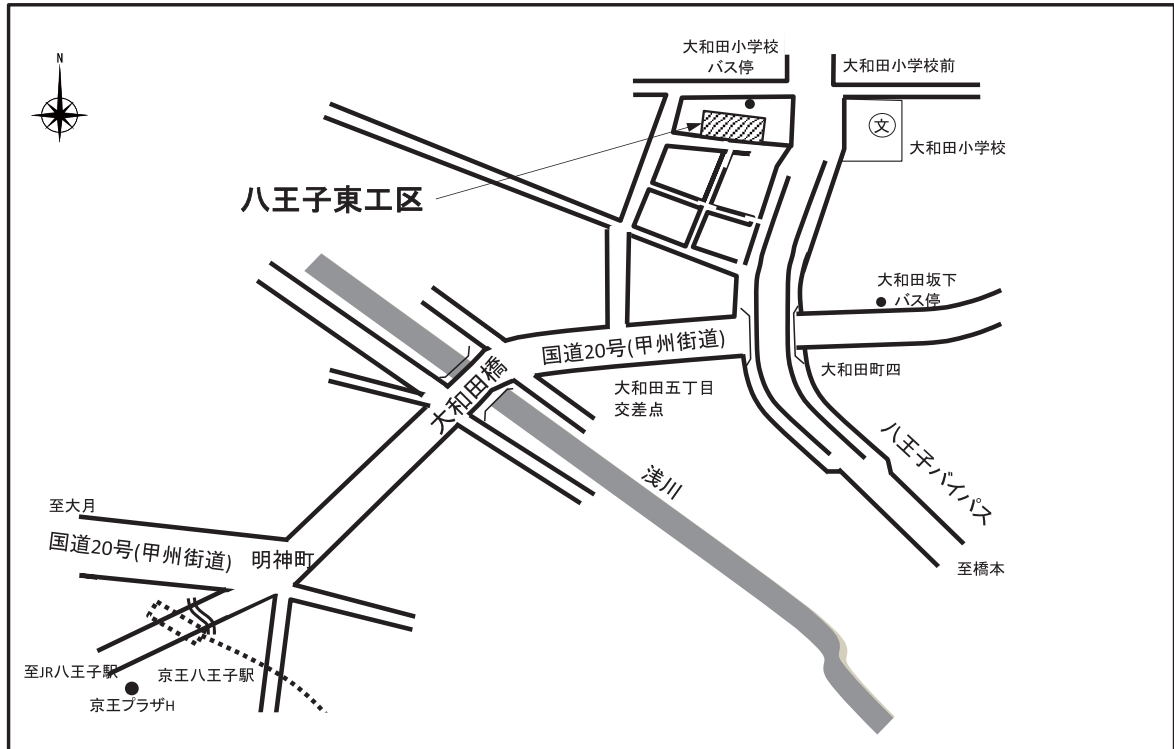


◎ 八王子東工区

所在地 〒192-0045 八王子市大和田町五丁目25番8号

電話 042-642-4596 FAX 042-642-4592

交通機関 JR中央線八王子駅・京王線京王八王子駅から日野・豊田方面バス
大和田坂下バス停から 徒歩5分

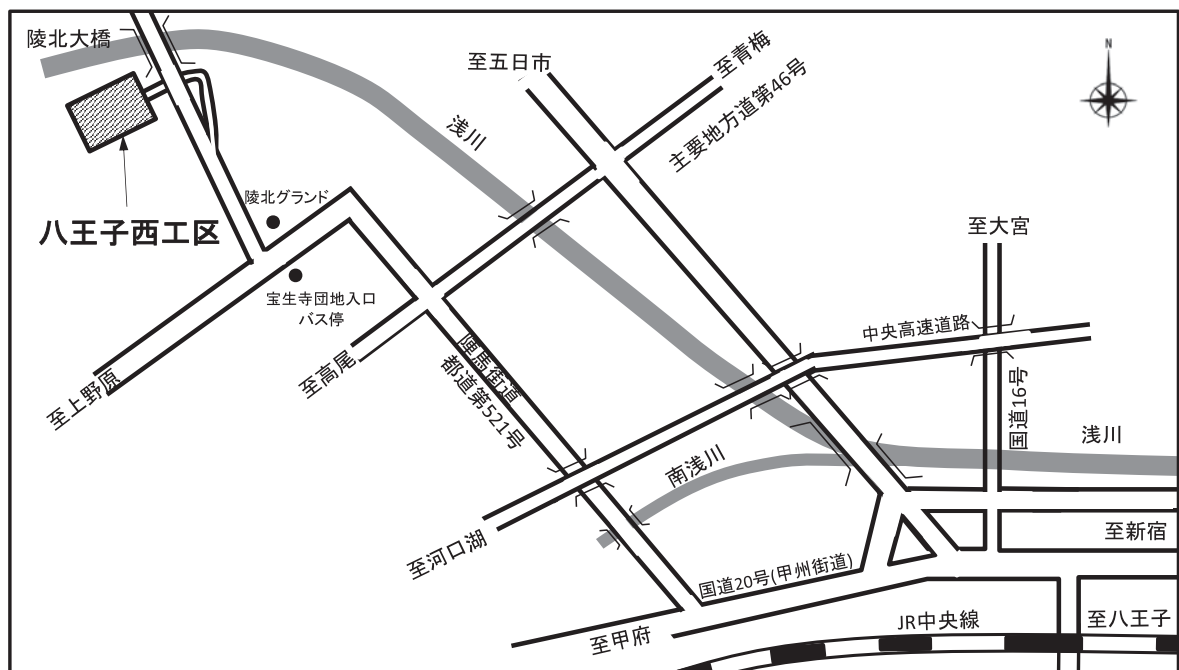


◎ 八王子西工区

所在地 〒192-0153 八王子市西寺方町686番地先

電話 042-651-3840 FAX 042-651-3810

交通機関 JR中央線八王子駅・京王線京王八王子駅から宝生寺団地行きバス
宝生寺団地入口バス停から 徒歩5分



東京都南多摩西部建設事務所事業概要 令和7年版

令和7年9月

登録番号(7) 2

編集・発行 東京都南多摩西部建設事務所庶務課
東京都八王子市明神町三丁目19番2号
電話 042-643-2604

印刷所 システム印刷株式会社



リサイクル適性(B)

この印刷物は、紙へ
リサイクルできます。

HTT

電力を
へらす
つくる
ためる

Tokyo.Tokyo