



水準基準測量成果表

(基準日・令和7年1月1日)

令和8年1月

 東京都建設局

 公益財団法人東京都道路整備保全公社

水準基標使用にあたっての注意ならびにお願い

1. 成果表の番号に下線が付されたものは、国土地理院が管理する水準点です。

使用にあたっては国土地理院への照会をお願いします。

2. 学校等の施設や民有地にある水準基標を使用する場合は、使用申請が必要です。

成果表の所在地申請欄の項に◎表示のある水準基標については、下記あてに使用承認申請を行ってください。また、測量で立ち入りの際は、あらかじめ土地の所有者の許可を受けると共に施設利用者等に迷惑のかからないよう充分注意してください。

3. 水準基標の蓋はきちんと閉めてください。

下記で管理している水準基標は、すべてマンホール型式で地下に埋設され、必ず蓋を閉めてあります。万一、水準基標の蓋が開けたままになっていたり、きちんと蓋を閉めていなかった場合、大きな事故につながることもありますので、使用後は確実に蓋掛けを励行してください。

4. 水準基標の異常報告をお願いします。

使用の際に蓋の無いもの、または付近を掘削している等、異常な事態に気付きましたら、至急、下記まで連絡願います。

【 東京都公共基準点・水準基標管理者 】

公益財団法人東京都道路整備保全公社

道路部 土木技術課 （東京都土木技術支援センター内）

電 話 ０３（５６８３）１５３０

F A X ０３（５６８３）１５１５

E-mail: ml-doboku-shinsei@section.metro.tokyo.jp

目次

水千中港新文台墨江品目大世洪中杉豊北荒板練足葛江八立武三青府昭調町小小日東国西福狛東清東武多稲羽あ瑞基観					
水準	代田	中央	宿京東田東川黒田	田谷	谷野並島
千					
中					
港					
新					
文					
台					
墨					
江					
品					
目					
大					
世					
洪					
中					
杉					
豊					
北					
荒					
板					
練					
足					
葛					
江					
八					
立					
武					
三					
青					
府					
昭					
調					
町					
小					
小					
日					
東					
国					
西					
福					
狛					
東					
清					
東					
武					
多					
稲					
羽					
あ					
瑞					
基					
観					

水準基標測量成果表の見方

1) 本成果表は、令和6年10月から令和7年3月までの間に区部ならびに多摩地区にある水準基標について1級水準測量を行い、令和7年1月1日を基準とした成果です。

水準測量の実施機関は次のとおりです。

東京都土木技術支援・人材育成センター（現在は(公財)東京都道路整備保全公社）：

水準基標 371点（東京都水準基標 305点 国家水準点 66点） 延長 498 km

国土交通省 国土地理院：

水準基標 50点（東京都水準基標 26点 国家水準点 24点） 延長 52 km

計 水準基標 421点（東京都水準基標 331点 国家水準点 90点） 延長 550 km

2) この測量成果は、東京都の青梅水準基点と八王子水準基点及び国土地理院の日本水準原点（甲）ほか9点を固定点とし、網平均計算を行ったものです。

3) 変動量は、この1年間の変動量として令和6年1月1日基準日成果と令和7年1月1日基準日成果を比較したもので、（－）は、沈下、（＋）は、隆起を表しています。

4) 今回測量を実施しなかった水準基標については、最終測量成果を記載し、記事欄に測量基準日を（ ）書きで明記しています。

5) 記事欄に※印のある水準基標は、過去1年間に、近隣で掘削等の工事が行われた箇所です。

6) 番号欄の点名に下線のあるものは、国土地理院が管理する水準点です。使用にあたっては、国土地理院に照会してください。

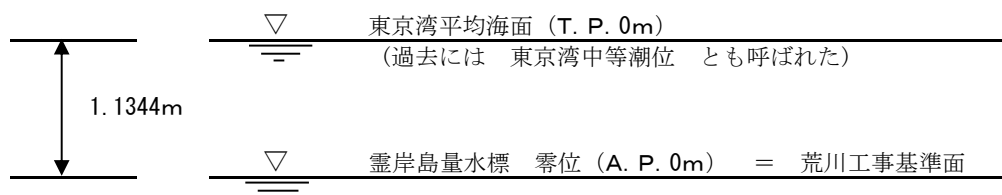
7) 所在地欄の申請の項に「国」の表示のある測量標を使用するときは、国土地理院の承認を得てください。

8) 所在地欄の申請の項に◎の表示のある水準基標の使用にあたっては、東京都公共基準点・水準基標管理者へ使用承認申請を提出し、承認を得てください。また、立ち入りについては、事前に敷地管理者（所有者）の許可を必ず得たうえで行ってください。

特に、小中学校等に設置された水準基標の使用に際しては、教育委員会へ文書等で立ち入り許可を事前に得た後に、学校管理者の了解を得る必要がありますので、注意してください。

9) 記事欄に施錠とある水準基標については、柵があり施錠されています。

10) 東京湾平均海面（T. P. ）、霊岸島量水標零位（A. P. ）の相互関係は下図のとおりです。



（解説）

T. P. は Tokyo Peilの略語

A. P. は Arakawa Peil（荒川工事基準面）の略語

「Peil」とは オランダ語で基準面などを表す言葉です。

霊岸島量水標は、現在、中央区新川二丁目地先にあります。

T. P. と A. P. の換算式

$[T. P.] = [A. P.] - 1.1344m$

$[A. P.] = [T. P.] + 1.1344m$

[T. P.]：東京湾平均海面からの高さ(m)

[A. P.]：霊岸島量水標零位からの高さ(m)

同一点の値としては、T. P. 表示より A. P. 表示の方が大きな数値となります。

< 成果表を参照 >

番号	所在地			東京湾	霊岸島	変動量	記事
	町名	目標	申請	平均海面 (T. P.) m	量水標 (A. P.) m		
千代田区							
水準原点	永田町一丁目1	憲政記念公園内	国	24.3900			(固定点)
(甲)	〃	〃	国	22.9994	24.1338	0.0	
(乙)	〃	〃	国	22.9018	24.0362	+3.7	
(丙)	〃	〃	国	23.0494	24.1838	+1.5	
(丁)	〃	〃	国	16.6156	17.7500	+4.0	
(戊)	〃	〃	国	20.7288	21.8632	-0.2	R4.12移転
交(2)	紀尾井町4	ホテルニューオータニ二入口脇	国	30.8739	32.0083	-0.1	(H 25. 1. 1)
〃(3)	富士見二丁目14	東京通信病院内	国	22.9706	24.1050	+1.7	
〃(4)	神田駿河台二丁目1	ロッセリア向側	国	17.1003	18.2347	-0.1	
復(1)	九段南一丁目6	九段会館前植込内		6.9701	8.1045	――	
〃(2)	一番町	英国大使館北門前植込内		25.0909	26.2253	――	
〃(3)	皇居外苑3	和田倉橋横		2.4139	3.5483	――	
〃(8)	外神田二丁目14	新潟原動機ビル前		4.3534	5.4878	――	
麹(3)	有楽町一丁目3	日比谷シャンテ前		1.8726	3.0070	-2.4	
〃(4)	霞が関二丁目1	桜田門警備派出所前		6.2638	7.3982	-0.9	
〃(5)	隼町1	隼町公共広場防災倉庫裏		28.2631	29.3975	――	
〃(6)	紀尾井町2	清水谷公園内		14.7409	15.8753	-0.8	
〃(7)	麹町四丁目5	麹町志村ビル向側		29.1719	30.3063	――	
〃(9)	九段南二丁目3	あや九段ビル前		22.1215	23.2559	――	
〃(11)	内幸町一丁目2	日比谷ダイビル前		1.9522	3.0866	――	
神(2)	神田淡路町一丁目4	友泉淡路町ビル前		4.0682	5.2026	-1.3	
〃(3)	一ツ橋二丁目1	如水会ビル前		2.9901	4.1245	――	
〃(4)	飯田橋三丁目11	小石川橋右岸橋台敷		4.2470	5.3814	0.0	
中央区							
交無号	新川二丁目32	中央大橋脇植込内	国	3.2080	4.3424	-0.1	(H 25. 1. 1)
交(5)	日本橋馬喰町二丁目6	三井住友銀行浅草橋支店向側	国	3.2920	4.4264	+0.1	
〃(6)	日本橋浜町三丁目45	日本橋消防署浜町出張所脇	国	0.6934	1.8278	+0.3	
〃(7)	築地四丁目3	築地4丁目 薬局前	国	2.5288	3.6632	-2.6	
復(13-1)	勝どき五丁目4	のぞみ薬局前		2.1407	3.2751	-0.3	
〃(15)	佃二丁目20	バス停 月島駅前脇		0.8277	1.9621	+1.4	
日(1)	日本橋箱崎町18	箱崎公園内		1.8678	3.0022	-0.1	
〃(2)	日本橋茅場町一丁目7	日本橋弥生ビルディング前		1.7769	2.9113	――	
〃(3)	日本橋三丁目5	ローソン日本橋三丁目店脇		2.6171	3.7515	――	
〃(4)	日本橋本石町三丁目2	ミニストップ前		4.7339	5.8683	――	
〃(5)	日本橋堀留町一丁目1	堀留児童公園内		3.3659	4.5003	――	

番号	所在地			東京湾 平均海面 (T. P.) m	霊岸島 量水標 (A. P.) m	変動量 mm	記 事
	町 名	目 標	申請				
日 (6)	日本橋浜町一丁目 1 2	日本橋浜町ビル向側		0. 7587	1. 8931	+0. 2	
京 (1)	銀座八丁目 1 0	銀座 8 丁目 1 0 番ビル前		3. 7986	4. 9330	-3. 1	
〃 (3)	銀座一丁目 3	高知県アンテナショップ前		3. 2818	4. 4162	——	(H 25. 1. 1)
〃 (4)	入船一丁目 1	桜川公園内		2. 8800	4. 0144	——	(H 25. 1. 1)
〃 (5)	明石町 1 4	水たき「治作」前		1. 4752	2. 6096	-2. 1	
港 (1 9)	晴海一丁目 3	新月島公園脇		1. 7535	2. 8879	+0. 1	
港 区							
— (8) —	芝五丁目 2 9	RIVOLI ANTIQUES前	国	4. 3401	5. 4745	+2. 7	
交 (1)	赤坂一丁目 9	共同通信会館前グリーンベルト内	国	10. 4232	11. 5576	——	(H 25. 1. 1)
交 (9)	高輪三丁目 1 9	SOC高輪ビル前	国	4. 8166	5. 9510	+2. 9	
復 (1 8)	新橋六丁目 2 2	尾島ビル前		1. 4604	2. 5948	+2. 6	
〃 (1 9)	虎ノ門一丁目 1	虎ノ門ビル前		4. 8802	6. 0146	——	(H 25. 1. 1)
芝 (3)	愛宕一丁目 7	愛宕神社前交差点脇		4. 2152	5. 3496	——	(H 25. 1. 1)
〃 (4)	芝公園二丁目 1	増上寺向側		2. 4569	3. 5913	——	(H 25. 1. 1)
〃 (5)	芝大門二丁目 9	住友不動産大門ビル前		2. 2389	3. 3733	——	(H 25. 1. 1)
〃 (6)	芝二丁目 2 9	高浦ビル前		2. 2589	3. 3933	+4. 2	
〃 (7)	芝浦三丁目 1 0	ローズハイツ田町前		2. 7958	3. 9302	——	(R 2. 1. 1)
〃 (8)	芝浦四丁目 1 7	第2ダイヤモンドパレス前		2. 5194	3. 6538	——	(R 2. 1. 1)
〃 (9)	港南一丁目 7	A-PLACE品川東前		2. 1795	3. 3139	——	(R 2. 1. 1)
〃 (1 1)	高輪四丁目 1 3	46番地・adaxia合同会社前		25. 6510	26. 7854	——	(R 2. 1. 1)
〃 (1 2)	白金台二丁目 2 4	白金児童遊園内		27. 5476	28. 6820	——	(R 2. 1. 1)
〃 (1 3)	白金台五丁目 2 1	庭園美術館西交差点脇		27. 6223	28. 7567	——	(R 2. 1. 1)
〃 (1 5)	白金台三丁目 2	瑞聖寺参道		28. 9863	30. 1207	——	(R 2. 1. 1)
〃 (1 6)	白金台一丁目 2	藤和白金台コープ前		12. 8667	14. 0011	——	(R 2. 1. 1)
〃 (1 7)	高輪二丁目 1 7	テイケン東京ビル脇		4. 0163	5. 1507	+1. 5	
〃 (1 8)	三田二丁目 3	オーストラリア大使館脇		17. 3930	18. 5274	——	(H 25. 1. 1)
〃 (1 9)	東麻布三丁目 1 0	第一コーヒー前		4. 2395	5. 3739	——	(H 25. 1. 1)
〃 (2 0)	海岸三丁目 1 4	埠頭少年野球場前		2. 1087	3. 2431	——	(R 2. 1. 1)
麻 (1)	麻布台一丁目 1 0	霊友会本部第一ビル向側		13. 4709	14. 6053	——	(H 25. 1. 1)
〃 (2)	六本木六丁目 1 7	蟻川ビル前		12. 0266	13. 1610	——	(H 25. 1. 1)
〃 (3)	元麻布一丁目 5	安藤記念幼稚園前		27. 4893	28. 6237	——	(H 25. 1. 1)
〃 (4)	南麻布二丁目 1 2	サイオスビル脇		5. 3659	6. 5003	——	(H 25. 1. 1)
〃 (5)	南麻布三丁目 1 9	コーポラス麻布前		6. 3897	7. 5241	——	(H 25. 1. 1)
〃 (6)	南麻布四丁目 3	都営南麻布四丁目アパート公園内	◎	10. 6323	11. 7667	——	(R 2. 1. 1)
〃 (7)	南麻布五丁目 6	盛岡町交番脇		27. 5558	28. 6902	——	(R 2. 1. 1)
〃 (8)	西麻布二丁目 1 3	早野ビル前		16. 0343	17. 1687	——	(R 2. 1. 1)
〃 (9)	南青山一丁目 2 6	六本木ダイヤモンドビル脇		30. 4761	31. 6105	——	(H 25. 1. 1)
〃 (1 0)	六本木七丁目 1 4	誠志堂ビル前		29. 9132	31. 0476	——	(H 25. 1. 1)

番号	所在地			東京湾 平均海面 (T. P.) m	霊岸島 量水標 (A. P.) m	変動量 mm	記 事
	町 名	目 標	申請				
麻 (1 1)	六本木三丁目 1	六本木一丁目駅前バス停脇		11. 7199	12. 8543	—	(H 25. 1. 1)
赤 (1)	赤坂二丁目 5	白亜ビル前		7. 0989	8. 2333	—	(H 25. 1. 1)
〃 (2)	赤坂五丁目 5	一ツ木公園内		29. 0387	30. 1731	—	(H 25. 1. 1)
〃 (3)	赤坂四丁目 1 8	赤坂コミュニティーぷらざ脇		28. 7278	29. 8622	-0. 8	
〃 (5)	南青山一丁目 3	BUBBLES脇		31. 0819	32. 2163	+0. 5	
〃 (6)	南青山四丁目 2	青山橋前		19. 8082	20. 9426	—	(H 25. 1. 1)
〃 (7)	南青山五丁目 1 8	秀和高樹町レジデンス向側		30. 4333	31. 5677	—	(R 2. 1. 1)
〃 (8)	北青山三丁目 5	表参道交番脇		33. 5336	34. 6680	+0. 4	
新 宿 区							
交 (1 6)	新宿四丁目 2	GOLF Partner前	国	35. 0297	36. 1641	—	(H 27. 1. 1)
四 (1)	本塩町 4	司法書士会館前		25. 0837	26. 2181	+3. 2	
〃 (3)	霞岳町無番地	サイカパーク信濃町駅駐輪場前		34. 4858	35. 6202	—	(H 25. 1. 1)
〃 (4)	霞ヶ丘町 3	神宮球場入口脇		32. 4738	33. 6082	—	(H 25. 1. 1)
〃 (7)	新宿二丁目 1	ザ・パークハウス新宿御苑前		34. 1744	35. 3088	—	(H 27. 1. 1)
〃 (8)	四谷三丁目 8	中央ビルディング前		33. 9729	35. 1073	—	(H 27. 1. 1)
〃 (9)	片町 3	新井ビル前		18. 6682	19. 8026	—	※(H 25. 1. 1)
牛 (2)	白銀町 3	白銀公園内		19. 6402	20. 7746	—	(R 6. 1. 1)
〃 (3)	納戸町 2 6	納戸町公園内		27. 7501	28. 8845	—	(H 25. 1. 1)
〃 (4)	市谷田町一丁目 1 1	保健会館新館国井記念館脇		11. 8840	13. 0184	-0. 1	
〃 (5)	余丁町 1 4	稲葉ビル前		34. 3826	35. 5170	—	(H 25. 1. 1)
〃 (7)	新宿七丁目 2 6	東大久保児童遊園内		24. 0294	25. 1638	—	(H 25. 1. 1)
〃 (8)	若松町 3 0	理容にしかわ向側		34. 9759	36. 1103	—	(H 25. 1. 1)
〃 (9)	喜久井町 2	APA早稲田ビル前		12. 9587	14. 0931	—	(H 25. 1. 1)
〃 (1 0)	早稲田町 8 3	新宿区立榎町地域センター裏		8. 6094	9. 7438	—	(H 25. 1. 1)
〃 (1 1)	矢来町 7 1	新潮社ビル前		25. 0449	26. 1793	—	(H 25. 1. 1)
〃 (1 2)	市谷柳町 1 1	ラーメン「かた山」前		21. 0310	22. 1654	—	(H 25. 1. 1)
赤 (4)	南元町 2 4	東宮御所前		20. 5651	21. 6995	—	(H 25. 1. 1)
新 (1)	百人町三丁目 2 8	都・新宿地盤沈下観測所脇		32. 5716	33. 7060	—	(R 6. 1. 1)
文 京 区							
復 (2 0)	本郷二丁目 1 4	イチカワ(株)脇		22. 8798	24. 0142	+0. 1	
小 (1)	後楽二丁目 3	ディアハイム飯田橋前		3. 4959	4. 6303	—	(H 25. 1. 1)
〃 (3)	関口二丁目 2	江戸川公園内 (FoodLand三松脇)		6. 8472	7. 9816	—	(R 6. 1. 1)
〃 (5)	関口一丁目 4 1	大王ラーメン前		6. 1846	7. 3190	—	(H 25. 1. 1)
〃 (7)	目白台二丁目 9	サニーハイム目白台マンション前		28. 5815	29. 7159	—	(R 6. 1. 1)

番号	所在地			東京湾 平均海面 (T. P.) m	霊岸島 量水標 (A. P.) m	変動量 mm	記 事
	町 名	目 標	申 請				
小 (9)	大塚四丁目 4 9	大塚公園内	◎	27. 2659	28. 4003	——	(H 30. 1. 1)
" (1 0)	千石三丁目 9	W宅前		11. 3388	12. 4732	——	(H 30. 1. 1)
" (1 1)	本駒込二丁目 2 9	小石川中等教育学校内		24. 0493	25. 1837	——	(H 30. 1. 1)
" (1 2)	千石一丁目 2 9	千石駅前交差点		22. 0121	23. 1465	-11. 7	
" (1 3)	白山一丁目 2 0	じゃっかす脇		9. 0070	10. 1414	——	(H 25. 1. 1)
" (1 5)	小石川三丁目 2	今井文具店脇		23. 6546	24. 7890	——	(H 25. 1. 1)
" (1 6)	小石川四丁目 2 2	小石川四丁目ビル前		26. 3019	27. 4363	——	(H 25. 1. 1)
" (1 7)	音羽一丁目 2 1	マンション「ストーク音羽」脇		7. 4152	8. 5496	——	(R 6. 1. 1)
" (1 8)	目白台一丁目 2 0	カルム目白台向側植込内		28. 3410	29. 4754	——	(R 6. 1. 1)
" (1 9)	音羽二丁目 9	護国寺惣門向側 (アバン音羽前)		14. 8566	15. 9910	——	(H 30. 1. 1)
" (2 0)	大塚一丁目 5	茗溪会館前		26. 5100	27. 6444	——	(H 25. 1. 1)
郷 (1)	湯島三丁目 2 9	湯島神社前		17. 7247	18. 8591	——	(H 25. 1. 1)
" (2)	本郷七丁目 3	東大赤門前		23. 3603	24. 4947	+5. 6	
" (3)	弥生一丁目 1	弥生町交番前		20. 6355	21. 7699	+1. 2	
" (4)	向丘二丁目 1 1	浩妙寺前		20. 6244	21. 7588	——	(H 25. 1. 1)
" (5)	本駒込一丁目 2 0	目赤不動尊脇		20. 9697	22. 1041	——	(H 25. 1. 1)
" (6)	本駒込六丁目 1 4	イトーピア六義園マンション前		23. 7054	24. 8398	——	(H 30. 1. 1)
" (9)	本駒込四丁目 3 9	(有)ジョナ前		9. 2280	10. 3624	——	(H 30. 1. 1)
" (1 1)	千駄木二丁目 1	YANAI SHOP向側		5. 2808	6. 4152	——	(H 25. 1. 1)
台東区							
復 (2 3)	三ノ輪一丁目 2 1	炭火烧肉「はな火」前		2. 6485	3. 7829	+1. 2	
" (2 6)	蔵前二丁目 2	(有)秀英社前		2. 0895	3. 2239	+0. 7	
" (2 7)	台東二丁目 1	どらっぐぱす向側		1. 6030	2. 7374	+0. 3	
下 (1)	台東一丁目 3 0	台東交番前		1. 9637	3. 0981	-0. 4	
" (2)	上野七丁目 9	マンションコスモ上野パークサイトシティ前		2. 3219	3. 4563	+0. 6	
" (3)	上野公園 7	国立科学博物館前		16. 2933	17. 4277	——	(H 30. 1. 1)
" (4)	上野公園 3	いそっぷ橋下通用門脇		4. 8149	5. 9493	——	(H 25. 1. 1)
" (5)	上野桜木二丁目 9	藤屋豆腐店向側		15. 3039	16. 4383	——	(H 30. 1. 1)
" (6)	谷中五丁目 9	龍泉寺前		19. 3691	20. 5035	——	(H 30. 1. 1)
" (7)	根岸三丁目 2 5	東協ビル前		3. 7960	4. 9304	——	(H 25. 1. 1)
" (8)	根岸五丁目 7	マンション「ルシェール根岸」向側		1. 7210	2. 8554	——	(H 25. 1. 1)
" (9)	竜泉一丁目 1	(有)都金属前		0. 7496	1. 8840	——	(H 25. 1. 1)
" (1 0)	北上野二丁目 1	KAISE CYCLE前		1. 1232	2. 2576	——	(H 25. 1. 1)
浅 (1)	元浅草一丁目 2 0	大塩ビル脇		1. 6630	2. 7974	——	(H 25. 1. 1)
" (2)	西浅草三丁目 2 8	日蓮宗寿仙院前植込内		1. 3215	2. 4559	——	(H 25. 1. 1)

番号	所在地			東京湾 平均海面 (T. P.) m	霊岸島 量水標 (A. P.) m	変動量 mm	記 事
	町 名	目 標	申 請				
浅 (4)	清川二丁目 3 8	あさみ理髪店前		0. 2656	1. 4000	——	(H 25. 1. 1)
〃 (5)	橋場二丁目 2	世界救世教教祖生誕之地碑前		0. 9516	2. 0860	——	(R 5. 1. 1)
〃 (7)	駒形二丁目 5	カミナガビル前		4. 7833	5. 9177	——	(H 25. 1. 1)
墨 田 区							
(3 3 7 8)	江東橋二丁目 4	江東橋公園内	国	0. 3961	1. 5305	+1. 0	
復 (3 2)	横網二丁目 4	ローソン前		0. 2270	1. 3614	+1. 5	
所 (1)	東駒形二丁目 1 0	(株)大和工務店前		1. 5226	2. 6570	+1. 0	
〃 (3)	向島二丁目 1	隅田公園植込内(小梅小学校裏)		2. 8684	4. 0028	——	(R 5. 1. 1)
〃 (4)	向島五丁目 1 3	アサヒ飲料向側		1. 4674	2. 6018	——	(R 5. 1. 1)
〃 (5)	押上二丁目 2 1	東京コカコーラ押上営業所脇		-1. 0091	0. 1253	+2. 8	
〃 (6)	押上一丁目 4 7	押上公園植込内		-0. 4531	0. 6813	+2. 5	
〃 (7)	錦糸四丁目 1 5	錦糸公園内		-0. 5498	0. 5846	+2. 1	
〃 (8)	業平一丁目 1 8	北十間川東武橋脇		1. 1141	2. 2485	+1. 8	
〃 (9)	太平一丁目 1 8	ENEOS本所スタンド脇		0. 4598	1. 5942	+0. 1	
〃 (1 0)	石原三丁目 1 8	(株)ダイア脇		0. 5738	1. 7082	+1. 1	
〃 (1 1)	緑二丁目 2 3	緑町公園内		1. 0133	2. 1477	+1. 2	
〃 (1 2)	立川四丁目 1 6	新和防災前		0. 7584	1. 8928	+1. 3	
〃 (1 3)	菊川一丁目 1 8	中和公園内		0. 6378	1. 7722	+1. 4	
〃 (1 4)	立川一丁目 1 8	三井のリパーク脇		1. 9892	3. 1236	+0. 7	
〃 (1 5)	千歳一丁目 8	江島杉山神社境内	◎	0. 9371	2. 0715	+1. 4	
〃 (1 6)	横川三丁目 1 0	横川交番前交差点		-0. 6270	0. 5074	+0. 9	
〃 (1 7)	横網一丁目 2	国技館向側植込内		1. 4191	2. 5535	+1. 0	
〃 (1 8)	両国一丁目 2	都・両国地盤沈下観測所内	◎	1. 5269	2. 6613	+1. 2	施錠
向 (1)	堤通二丁目 7	東京東信用金庫堤通支店前		0. 9536	2. 0880	——	(R 5. 1. 1)
〃 (2)	八広五丁目 1 2	八広小学校内	◎	-0. 3742	0. 7602	+2. 0	
〃 (3)	八広一丁目 2 6	京島交差点前		-1. 6423	-0. 5079	+3. 0	
〃 (4)	東墨田三丁目 1 6	マキノ工場脇		-1. 3215	-0. 1871	+3. 7	
〃 (5)	立花六丁目 1 7	東漸寺境内	◎	-2. 2919	-1. 1575	+2. 5	
〃 (6)	立花一丁目 1	福神橋際公衆トイレ前		1. 5125	2. 6469	+0. 8	
〃 (7)	立花五丁目 5 1	中平井橋西詰		0. 8992	2. 0336	+2. 5	
〃 (8)	文花一丁目 3 0	都営住宅給水塔脇	◎	-0. 1722	0. 9622	+2. 4	施錠
〃 (9)	立花五丁目 6	都・下水道局吾嬬ポンプ場内		-1. 2172	-0. 0828	+2. 9	立入不可
〃 (一)	墨田五丁目 3 1	多聞寺境内	◎	-0. 6568	0. 4776	——	(R 5. 1. 1)
〃 (三)	東向島六丁目 8	第三寺島小学校内	◎	-0. 8775	0. 2569	+3. 0	
〃 (四)	京島一丁目 2	イトーヨーカドー前		-0. 6812	0. 4532	+2. 8	
〃 (五)	八広六丁目 5 4	寝具のフクシマ向側		-1. 4637	-0. 3293	+3. 1	
〃 (七)	立花四丁目 2 3	中華苑前		-2. 0363	-0. 9019	+1. 9	
〃 (八)	堤通一丁目 1 9	デニーズレストラン脇		0. 6585	1. 7929	——	(R 5. 1. 1)

番号	所在地			東京湾	霊岸島	変動量	記事
	町名	目標	申請	平均海面 (T. P.) m	量水標 (A. P.) m		
江 東 区							
(3377)	亀戸七丁目61	セザール亀戸前	国	-1.9109	-0.7765	+2.2	施錠
(9831)	富岡一丁目16	深川公園内	国	-0.0440	1.0904	+2.2	
(9832)	南砂二丁目16	公社南砂住宅2号棟脇	国	-0.7960	0.3384	+2.7	
(9833)	南砂七丁目14	八幡神社向側	国	-2.4268	-1.2924	+4.2	
復(35)	門前仲町一丁目1	臨海公園内		1.1161	2.2505	+1.0	
深(1)	永代一丁目1	コンシェリア門前仲町River Side脇		0.9848	2.1192	+2.1	
“(2)	福住二丁目3	首都高福住入口向側		0.5914	1.7258	+0.8	
“(3)	平野一丁目2	GSアネックス清澄公園マンション前		0.8833	2.0177	+1.2	
“(4)	清澄一丁目3	清洲橋東詰向側		2.6779	3.8123	+0.8	
“(5)	新大橋二丁目10	そば処「天狗」向側		0.4633	1.5977	+1.3	
“(6)	白河三丁目13	白河児童遊園内		1.0120	2.1464	+0.3	
“(7)	扇橋一丁目17	シャリエ清澄白河脇		-0.2877	0.8467	+1.1	
“(8)	住吉二丁目28	都・猿江恩賜公園内		-0.1395	0.9949	+1.8	
“(9)	千田17	江東公園内		-1.5965	-0.4621	+0.7	
“(10)	平野四丁目6	都・木場公園内		0.8924	2.0268	+1.6	
“(11)	東陽五丁目12	八多稲荷前		-0.2083	0.9261	+1.5	
“(12)	東陽三丁目27	東陽公園内		-1.5753	-0.4409	+2.1	
“(13)	東陽三丁目8	沢海橋第二児童遊園内		1.7443	2.8787	+1.5	
“(14)	東陽一丁目19	南開橋第一児童遊園内		-0.7786	0.3558	+1.5	
“(15)	古石場三丁目1	古石場三丁目公園内		0.6482	1.7826	+1.9	
“(16)	越中島三丁目4	清水建設(株)技術研究所前		0.3311	1.4655	+1.6	
“(17)	越中島三丁目7	深川第三中学校内	◎	1.0336	2.1680	――	(R 5. 1. 1)
“(18)	越中島一丁目3	越中島住宅15号棟脇		0.2116	1.3460	+1.0	(R 5. 1. 1)
“(19)	亀戸一丁目32	ウィングス・ハイ亀戸脇		-1.3640	-0.2296	+1.1	
“(20)	亀戸九丁目19	亀戸九丁目交差点前		-2.7661	-1.6317	+3.0	
“(21)	清澄二丁目2	清澄公園内		1.3565	2.4909	-1.7	
“(22)	常盤二丁目9	高橋バス停前		0.6031	1.7375	+1.9	
城(1)	大島七丁目39	東大島駅前ハイツ3号棟脇		-2.5989	-1.4645	――	
“(2)	北砂四丁目19	公社北砂四丁目住宅前		-3.0088	-1.8744	+2.8	
“(3)	北砂五丁目20	北砂五丁目団地10号棟脇		-1.4166	-0.2822	+1.6	
“(4)	東砂六丁目17	オーベルグランディオ砂町水辺公園向側		-2.8773	-1.7429	+0.7	
“(5)	北砂二丁目1	城東警察署前		-2.4914	-1.3570	+2.5	
“(6)	北砂六丁目26	亀高公園内		-1.3690	-0.2346	+2.3	
“(7)	北砂三丁目4	進開橋南詰		2.2167	3.3511	+0.6	
“(9)	大島六丁目3	都営大島六丁目アパート3号棟前		-2.3083	-1.1739	+2.0	
“(10)	亀戸七丁目8	亀戸東公園内		-2.7271	-1.5927	+2.2	
“(11)	亀戸四丁目46	酒井モータス前		-2.1088	-0.9744	+1.5	
“(12)	亀戸四丁目18	割烹「升本」前		-1.4103	-0.2759	+1.8	
“(13)	東砂三丁目21	第七砂町小学校内	◎	-2.5651	-1.4307	――	
“(14)	南砂三丁目14	都・南砂町地盤沈下観測所脇		-2.4716	-1.3372	-0.6	(R 5. 1. 1)
港(1)	新砂三丁目9	都・砂町水再生センター内	◎	-0.0298	1.1046	-0.9	
“(2)	新砂三丁目9	都・砂町水再生センター本館脇	◎	0.5067	1.6411	+0.6	

番号	所在地			東京湾 平均海面 (T. P.) m	霊岸島 量水標 (A. P.) m	変動量 mm	記 事
	町 名	目 標	申 請				
港 (3)	新砂三丁目 2	J-STAGE南砂町向側		1. 5542	2. 6886	-3. 8	
" (4)	新砂一丁目 9	都・土木技術支援・人材育成センター内	◎	0. 8355	1. 9699	+1. 3	
" (5)	塩浜二丁目 2 5	塩浜二丁目公園内		1. 2022	2. 3366	+1. 8	
" (6)	潮見一丁目 2 9	都営潮見一丁目アパート遊園内		3. 0630	4. 1974	+0. 1	
" (7)	枝川三丁目 8	マンション木場サニータウン向側		-0. 1717	0. 9627	-0. 1	
" (8)	枝川二丁目 2 8	アクアマークス前		-0. 4664	0. 6680	-0. 1	
" (9)	枝川一丁目 8	朝風公園内		0. 1946	1. 3290	+0. 4	
" (1 0)	塩浜二丁目 2	浜崎橋東詰植込内		2. 6811	3. 8155	+0. 9	
" (1 1)	豊洲四丁目 5	豊洲四丁目アパート 6 号棟前		0. 5046	1. 6390	-0. 1	
" (1 3)	豊洲一丁目 2	豊洲一丁目第二公園脇植込内		2. 0856	3. 2200	+0. 7	
" (1 4)	東雲一丁目 9	イオン東雲ショッピングセンター脇		0. 3595	1. 4939	0. 0	
" (1 5)	東雲一丁目 5	マンションBeCITYベイウイング前		0. 6870	1. 8214	——	(R 3. 1. 1)
" (2 1)	辰巳一丁目 1	高潮対策センター第二官舎内	◎	2. 5408	3. 6752	-0. 2	
" (2 2)	新砂三丁目 8	都・砂町排水機場内	◎	1. 5680	2. 7024	+0. 5	
品 川 区							
(I)	荏原一丁目 1 5	延命地藏前	国	23. 4654	24. 5998	——	(H 26. 1. 1)
(9 - 1)	南品川三丁目 5	海雲寺境内	国	3. 7549	4. 8893	+4. 5	
(2 7)	南大井二丁目 5	鈴ヶ森刑場遺跡内（大経寺）	国	1. 9441	3. 0785	+4. 1	
(015-010)	東大井二丁目 1 2	セブンイレブン品川東大井 2 丁目店脇	国	2. 7940	3. 9284	+4. 4	
芝 (1 0)	北品川四丁目 7	八ッ山橋交差点植込内		10. 3528	11. 4872	+1. 7	
品 (1)	大井三丁目 7	山中小学校内	◎	17. 2945	18. 4289	——	(R 4. 1. 1)
" (2)	東品川二丁目 5	天王洲パークサイドビル前		2. 1387	3. 2731	——	(R 2. 1. 1)
" (3)	荏原六丁目 1 9	荏原警察署前		24. 9478	26. 0822	——	(H 26. 1. 1)
目 黒 区							
(11025)	東山三丁目 2 4	東山公園内	国	31. 1017	32. 2361	+4. 6	
目 (1)	下目黒三丁目 1 0	(株)とらの門前		6. 3987	7. 5331	——	(H 26. 1. 1)
" (3)	平町二丁目 3	大岡山小学校内	◎	37. 8382	38. 9726	——	(H 25. 1. 1)
" (4)	青葉台三丁目 6	都・目黒地盤沈下観測所内	◎	16. 9110	18. 0454	+2. 5	施錠
" (5)	中町一丁目 1 6	油面公園内		28. 2110	29. 3454	——	※(H 26. 1. 1)

番 号	所 在 地			東京湾 平均海面 (T. P.) m	霊 岸 島 量 水 標 (A. P.) m	変動量 mm	記 事
	町 名	目 標	申 請				
大 田 区							
(27-1)	大森東二丁目1	ライオンズマンション平和島脇	国	1.8465	2.9809	+4.0	
(28)	南蒲田二丁目4	南蒲田交差点	国	2.7056	3.8400	+5.7	
(28-1)	東六郷三丁目12	(株)山田金作商店前	国	2.8271	3.9615	+4.6	
大 (3)	中央四丁目36	生そば「越後屋」脇		2.6434	3.7778	――	(R 4. 1. 1)
〃 (4)	池上一丁目33	池上小学校内	◎	5.3565	6.4909	――	(R 3. 1. 1)
〃 (6)	田園調布南29	東調布中学校内	◎	18.2143	19.3487	――	(H 25. 1. 1)
〃 (7)	南雪谷五丁目13	東調布公園内		8.5254	9.6598	――	(R 2. 1. 1)
〃 (8)	中馬込一丁目1	長原台アーバンハイム前		31.3607	32.4951	――	(H 26. 1. 1)
〃 (10)	山王二丁目41	板門店脇		7.2431	8.3775	――	(R 4. 1. 1)
〃 (11)	山王三丁目30	カドヤ建設(株)脇		4.9383	6.0727	――	(R 4. 1. 1)
〃 (12)	大森本町一丁目10	アポロステーション脇		1.4343	2.5687	+4.5	
〃 (15)	大森東三丁目16	貴船堀公園野球場脇		1.2877	2.4221	――	(R 2. 1. 1)
〃 (18)	大森東四丁目38	ローソン大田大森東四丁目店脇		4.0441	5.1785	――	(R 2. 1. 1)
〃 (19)	大森南五丁目2	都・森ヶ崎水再生センター内	◎	0.4307	1.5651	――	(R 2. 1. 1)
〃 (30)	西馬込二丁目35	馬込中学校正門前	◎	12.1473	13.2817	――	(R 2. 1. 1)
〃 (31)	雪谷大塚町8	auショップ脇		23.6810	24.8154	――	(R 2. 1. 1)
〃 (32)	田園調布五丁目30	八幡神社前		9.3141	10.4485	――	(R 2. 1. 1)
蒲 (1)	西糀谷一丁目1	災害用清水橋備蓄倉庫前		1.6823	2.8167	――	(H 31. 1. 1)
〃 (2)	東糀谷五丁目18	東糀谷小学校内	◎	0.2007	1.3351	――	(R 2. 1. 1)
〃 (5)	本羽田三丁目15	都南小学校内	◎	1.5862	2.7206	――	(R 2. 1. 1)
〃 (6)	南六郷一丁目32	都・六郷ポンプ所前		1.2742	2.4086	――	(R 2. 1. 1)
〃 (11)	羽田六丁目10	S宅前		0.6102	1.7446	――	(R 2. 1. 1)
〃 (12)	羽田一丁目21	スーパーマーケット リコス脇		0.8103	1.9447	――	(R 2. 1. 1)
〃 (13)	西六郷四丁目19	パークサイド多摩川前		2.6881	3.8225	――	(R 3. 1. 1)
〃 (14)	矢口三丁目17	東八幡神社境内	◎	4.4548	5.5892	――	(R 3. 1. 1)
〃 (16)	南蒲田二丁目27	ハピネス南蒲田前		2.3290	3.4634	+5.6	
〃 (17)	西糀谷二丁目26	西糀谷二丁目南公園内		1.4620	2.5964	――	(R 2. 1. 1)
〃 (18)	仲六郷二丁目44	熊野神社境内	◎	2.3029	3.4373	+5.0	
〃 (19)	蒲田三丁目25	聖蹟蒲田梅屋敷公園内		2.4666	3.6010	+8.9	
〃 (21)	西蒲田四丁目4	西蒲田太平橋児童公園前		2.4832	3.6176	――	(H 25. 1. 1)
〃 (22)	下丸子三丁目30	キャノン(株)前		4.0924	5.2268	――	(H 25. 1. 1)
世 田 谷 区							
(12)	上馬二丁目15	菱和パレス上馬前	国	39.3600	40.4944	+1.8	
(13)	代田三丁目57	代田八幡神社境内	国	33.1727	34.3071	+1.2	
(122-1)	南鳥山六丁目10	コーシャハイム千歳鳥山前	国	45.8395	46.9739	――	(R 4. 1. 1)
(11027)	上野毛三丁目22	北野稲荷神社境内	国	25.2652	26.3996	――	(R 2. 1. 1)

番号	所在地			東京湾 平均海面 (T. P.) m	霊岸島 量水標 (A. P.) m	変動量 mm	記 事
	町 名	目 標	申 請				
<u>(020-018)</u>	南鳥山六丁目32	南鳥山アパート前	国	47.5372	48.6716	—	(R 4. 1. 1)
<u>(020-019)</u>	給田三丁目26	アーベイン世田谷前	国	46.3212	47.4556	—	(R 4. 1. 1)
<u>(246-007)</u>	太子堂一丁目4	世田谷台ピロティ前	国	32.5362	33.6706	+3.3	
<u>(246-008)</u>	三軒茶屋一丁目29	AEON 三軒茶屋一丁目店前	国	33.2577	34.3921	+1.9	
<u>(246-009)</u>	上馬三丁目14	駒沢レジデンス前	国	40.8270	41.9614	+1.6	
<u>(246-010)</u>	新町一丁目7	桜ビル脇	国	44.0229	45.1573	+1.9	
<u>(246-012)</u>	瀬田三丁目6	公益社 用賀会館脇	国	35.4387	36.5731	+2.9	
世 (1)	野沢三丁目30	アデニウム学芸大学前		38.9300	40.0644	—	(H 25. 1. 1)
〃 (2)	若林三丁目34	北野稲荷神社前		31.7939	32.9283	+0.9	
〃 (3)	若林二丁目38	若林陸橋脇		37.0506	38.1850	+2.0	
〃 (4)	代田六丁目30	都営バス代田操車場脇		41.9647	43.0991	+1.7	
〃 (5)	世田谷二丁目13	桜小学校バス停脇		38.6680	39.8024	—	(H 27. 1. 1)
〃 (6)	中町四丁目21	玉川中学校内	◎	32.7443	33.8787	—	(R 2. 1. 1)
〃 (7)	玉川二丁目23	FUTAKOTAMAGAWA rise前植込内		13.3340	14.4684	+2.7	
〃 (8)	千歳台三丁目1	昭和砵油(株)千歳台ｽﾀﾝﾄﾞ前		44.3425	45.4769	+3.9	
〃 (9)	大蔵三丁目6	日大商学部交差点脇		40.2950	41.4294	+3.2	
〃 (10)	玉川三丁目39	ウィステリア二子玉川脇		13.9684	15.1028	—	(R 3. 1. 1)
〃 (11)	粕谷一丁目20	芦花公園内	◎	40.7596	41.8940	+6.3	施錠
渋谷区							
<u>(15)</u>	初台一丁目32	幡代小学校内	国	39.9256	41.0600	—	(H 25. 1. 1)
<u>(246-005)</u>	南平台町15	ヤマト運輸 宅急便センター前	国	35.3714	36.5058	+2.3	
赤 (9)	神宮前六丁目22	神宮通公園内		17.6862	18.8206	-0.4	
四 (5)	千駄ヶ谷一丁目17	東京体育館植込内		30.8974	32.0318	—	(H 25. 1. 1)
〃 (6)	千駄ヶ谷四丁目5	SuSLOB 北参道脇		28.9465	30.0809	—	(H 25. 1. 1)
渋谷 (1)	笹塚二丁目49	都営笹塚二丁目アパート内	◎	37.0671	38.2015	—	(H 25. 1. 1)
中野区							
<u>交 (17)</u>	中央四丁目1	おかしのまちおか前	国	37.5565	38.6909	—	(R 6. 1. 1)
〃 (18)	新井五丁目3	新井薬師門脇	国	37.1319	38.2663	—	(H 25. 1. 1)
中 (2)	野方三丁目25	井邑ビル前		38.2772	39.4116	—	(H 27. 1. 1)
〃 (3)	上鷺宮一丁目1	スーパーオーケー向側		42.2438	43.3782	—	(H 25. 1. 1)
杉並区							
<u>交 (14)</u>	和泉一丁目1	アップルパーク杉並区和泉1丁目第1前	国	42.4140	43.5484	+2.6	
<u>(123)</u>	上高井戸一丁目7	インテックスビル脇	国	45.3939	46.5283	+2.0	
<u>(123-1)</u>	下高井戸一丁目10	ハイツ下高井戸前植込内	国	47.5984	48.7328	+3.6	

番号	所在地			東京湾 平均海面 (T. P.) m	霊岸島 量水標 (A. P.) m	変動量 mm	記 事
	町 名	目 標	申 請				
杉 (1)	方南二丁目 2 9	(有)珊瑚模型店前		36.3657	37.5001	+0.7	
〃 (2)	高円寺南二丁目 1	エネオスガソリンスタンド前		41.5815	42.7159	+1.8	
〃 (3)	梅里二丁目 1 8	西京信用金庫駐車場前植込内		44.1718	45.3062	+3.7	
〃 (4)	荻窪三丁目 4 7	すき家前		44.4098	45.5442	+2.0	
〃 (5)	上荻一丁目 2 4	パスタアマーレ前		45.9909	47.1253	+2.4	
〃 (6)	清水三丁目 1 6	(株)アイテック脇		46.0055	47.1399	—	(H 27. 1. 1)
〃 (7)	井草三丁目 3 0	なんでも酒やカクヤス脇		46.5812	47.7156	—	(H 27. 1. 1)
〃 (8)	桃井四丁目 9	S 宅前		49.6929	50.8273	+3.4	
〃 (9)	本天沼一丁目 2 8	阿佐谷北六丁目交差点脇		43.6618	44.7962	—	(H 25. 1. 1)
〃 (10)	上井草四丁目 4	越川病院前		50.5037	51.6381	+3.6	
〃 (11)	西荻北四丁目 3 8	井荻公園内		49.4577	50.5921	+6.1	
〃 (12)	南荻窪一丁目 1	薄井ビル前		44.9954	46.1298	—	(H 25. 1. 1)
〃 (13)	大宮二丁目 2 6	都・杉並地盤沈下観測所脇		36.7272	37.8616	+2.3	
豊 島 区							
郷 (7)	駒込四丁目 2	カーサ駒込脇		23.6261	24.7605	—	(H 27. 1. 1)
〃 (8)	駒込七丁目 1	天理教東京教務支庁前		25.4591	26.5935	—	(H 27. 1. 1)
小 (8)	雑司が谷一丁目 4 0	パテオ山の手前		29.6132	30.7476	—	(H 30. 1. 1)
豊 (1)	南長崎六丁目 3 3	グランドマンション向側		35.6133	36.7477	—	(H 30. 1. 1)
〃 (2)	南長崎一丁目 2 0	椎名町公園内		30.7650	31.8994	—	(H 30. 1. 1)
〃 (4)	東池袋一丁目 1 6	中池袋公園内		31.6772	32.8116	—	(H 26. 1. 1)
北 区							
(23)	王子本町一丁目 1	王子神社駐車場入口脇	国	15.4567	16.5911	—	(H 26. 1. 1)
北 (1)	田端新町三丁目 2 3	田端眼科医院前		3.5330	4.6674	—	(H 25. 1. 1)
〃 (2)	昭和町二丁目 7	LEXE東京North脇		2.8889	4.0233	—	(H 25. 1. 1)
〃 (3)	堀船二丁目 1	東京福祉大学王子キャンパス前		2.5936	3.7280	—	(H 25. 1. 1)
〃 (4)	堀船四丁目 2	平井産業(株)向側		2.3112	3.4456	—	(H 25. 1. 1)
〃 (5)	豊島二丁目 1	山新王子ビル前		2.2125	3.3469	—	(H 25. 1. 1)
〃 (6)	豊島五丁目 3	豊島北コミュニティーアリーナ内	◎	3.2194	4.3538	+2.4	
〃 (7)	王子二丁目 2 2	王子警察署向側		3.1279	4.2623	—	(H 26. 1. 1)
〃 (8)	豊島七丁目 3 2	T宅前		1.7877	2.9221	+2.3	
〃 (10)	神谷三丁目 4 5	自性院境内	◎	0.8253	1.9597	+2.3	
〃 (11)	東十条六丁目 8	東條商店向側		3.9207	5.0551	—	(R 4. 1. 1)
〃 (14)	志茂四丁目 1 9	リアンレーヴ赤羽前		1.5176	2.6520	+1.4	
〃 (15)	岩淵町 3 8	コインパーキング アップルパーク前		3.3586	4.4930	+1.4	

番号	所在地			東京湾 平均海面 (T. P.) m	霊岸島 量水標 (A. P.) m	変動量 mm	記 事
	町 名	目 標	申 請				
北 (1 6)	赤羽北二丁目 2 4	朝烏靴店前		2. 4105	3. 5449	+2. 0	
" (1 7)	浮間四丁目 9	観音寺脇		2. 5042	3. 6386	+1. 4	
" (1 8)	浮間一丁目 1 1	浮間北公園内		1. 8143	2. 9487	+1. 6	
" (1 9)	浮間四丁目 3 0	アルパイン洋菓子店前		1. 3644	2. 4988	+1. 5	
" (2 0)	神谷三丁目 1 6	神谷三丁目児童遊園内		1. 5304	2. 6648	+1. 6	
" (2 1)	赤羽北一丁目 2 1	新河岸川右岸・中の橋際		2. 9662	4. 1006	+1. 6	
" (2 2)	上十条五丁目 2	王子第三小学校前(十条歩道橋下)	◎	23. 4852	24. 6196	——	施錠(H25. 1. 1)
" (2 3)	西が丘一丁目 3 5	大松寺境内	◎	22. 0450	23. 1794	——	(H 25. 1. 1)
" (2 4)	桐ヶ丘一丁目 1 6	区立桐ヶ丘やまぶき荘脇		18. 8122	19. 9466	——	(H 25. 1. 1)
荒 川 区							
(2 4)	西日暮里三丁目 7	第一日暮里小学校内	国	20. 9140	22. 0484	——	(H 30. 1. 1)
(2 5)	南千住六丁目 6 6	天王公園内	国	1. 3480	2. 4824	+1. 3	
荒 (1)	荒川二丁目 4	内田輪業向側		1. 5454	2. 6798	——	(R 3. 1. 1)
" (2)	東尾久一丁目 2 1	東京電力(株)変電技能訓練センター前		3. 4242	4. 5586	——	(R 3. 1. 1)
" (3)	西尾久三丁目 1 9	割烹「熱海」前		1. 1450	2. 2794	+1. 9	
" (5)	町屋一丁目 9	ほっともっと向側		0. 7013	1. 8357	+1. 5	
" (6)	南千住八丁目 4	都営南千住八丁目アパート脇		0. 9539	2. 0883	——	(R 5. 1. 1)
" (7)	東日暮里五丁目 2	第二日暮里小学校内	◎	3. 0000	4. 1344	——	(H 25. 1. 1)
" (8)	荒川七丁目 7	パークサイド 7 前		1. 3595	2. 4939	——	(R 3. 1. 1)
" (9)	町屋七丁目 4	尾竹橋交番脇		1. 9459	3. 0803	+1. 2	
" (1 0)	東尾久八丁目 1	熊野前公園内		1. 5328	2. 6672	+1. 8	
板 橋 区							
(2 1)	仲町 2 0	仲町ふれあいセンター植込内	国	26. 4520	27. 5864	——	(H 25. 1. 1)
(4 7 3)	清水町 7 3	ガーデングラス板橋本町裏	国	24. 4281	25. 5625	-0. 1	
(4 7 4)	志村二丁目 2 6	朝日プラザ志村坂上向側	国	5. 7506	6. 8850	-0. 7	施錠
(4 7 5)	舟渡三丁目 2 3	マンションエスポアール先	国	3. 4944	4. 6288	+0. 7	
(017-009)	板橋一丁目 4 3	宝ビル前	国	27. 2121	28. 3465	-0. 9	
板 (1)	小豆沢一丁目 2	日産プロミス東京板橋店向側		20. 9359	22. 0703	——	(H 25. 1. 1)
" (2)	小豆沢四丁目 2 0	小豆沢公園内		4. 1319	5. 2663	——	(H 25. 1. 1)
" (3)	蓮根一丁目 2	蓮根みなみ公園内		4. 0476	5. 1820	——	(H 25. 1. 1)
" (4)	坂下三丁目 2 2	志村坂下交番脇		2. 4341	3. 5685	+1. 7	
" (5)	蓮根三丁目 2 6	パークホームズ板橋蓮根二番街前		2. 6247	3. 7591	——	(H 25. 1. 1)
" (6)	新河岸一丁目 1 3	三菱ふそうトラック・バス(株)脇		2. 2915	3. 4259	+1. 7	
" (7)	新河岸二丁目 1 8	都築モータース向側		1. 8551	2. 9895	+3. 4	
" (8)	蓮根二丁目 3 0	新蓮根団地 1 9 号棟脇		2. 4495	3. 5839	——	(H 25. 1. 1)
" (9)	前野町一丁目 3 1	前野町交番前		26. 8112	27. 9456	——	(H 30. 1. 1)
" (1 0)	徳丸八丁目 1 0	紅梅小学校内	◎	29. 3325	30. 4669	——	(H 30. 1. 1)
" (1 1)	若木二丁目 1 3	公社中台住宅遊園地脇	◎	30. 3207	31. 4551	——	(H 30. 1. 1)

番号	所在地			東京湾 平均海面 (T. P.) m	霊岸島 量水標 (A. P.) m	変動量 mm	記 事
	町 名	目 標	申請				
板 (1 2)	舟渡四丁目 1 4	都・戸田橋実験場内	◎	2. 5066	3. 6410	-0. 8	施錠
" (1 3)	双葉町 4 2	板橋第八小学校内	◎	27. 7133	28. 8477	+3. 2	
" (1 4)	常盤台二丁目 2 0	常盤台北口公園内		28. 6046	29. 7390	——	(H 30. 1. 1)
" (1 5)	中台一丁目 5 6	中台中学校前	◎	28. 2639	29. 3983	——	(H 30. 1. 1)
" (1 6)	前野町五丁目 5 6	志村第二公園内		6. 6189	7. 7533	——	(H 25. 1. 1)
" (1 7)	西台三丁目 3 8	志村第五小学校前	◎	27. 1406	28. 2750	——	(H 30. 1. 1)
" (1 8)	赤塚八丁目 3	松月院檀信徒会館脇		30. 9448	32. 0792	——	(H 30. 1. 1)
" (1 9)	板橋二丁目 4 2	板橋郵便局脇		27. 8861	29. 0205	-0. 3	
" (2 0)	高島平四丁目 3 3	(株)工藤商店向側高島平緑地公園内		4. 1677	5. 3021	+5. 1	
" (2 1)	三園一丁目 4 1	溝下公園内		4. 5925	5. 7269	+4. 7	
" (2 2)	赤塚四丁目 1 6	宮前公園内		30. 5318	31. 6662	+5. 3	
" (2 3)	成増三丁目 1 8	赤塚第二中学校前		30. 0562	31. 1906	+4. 1	
" (2 5)	赤塚三丁目 4 0	上赤塚公園内		26. 9830	28. 1174	+4. 6	
練 馬 区							
練 (1)	豊玉南三丁目 1 1	富士稲荷公園内		37. 1568	38. 2912	——	(H 27. 1. 1)
" (2)	豊玉北六丁目 8	豊玉公園内		40. 4173	41. 5517	——	(H 27. 1. 1)
" (3)	桜台二丁目 2	開進第三小学校向側		34. 1692	35. 3036	——	(H 30. 1. 1)
" (4)	練馬四丁目 1 2	練馬四丁目公園内		40. 5690	41. 7034	——	(H 30. 1. 1)
" (6)	春日町六丁目 1 1	練馬小学校内	◎	39. 7951	40. 9295	——	(H 25. 1. 1)
" (7)	平和台一丁目 2 3	みどり幼稚園脇		33. 4375	34. 5719	——	(H 25. 1. 1)
" (8)	平和台二丁目 5 2	昌栄動物病院前		33. 2697	34. 4041	——	(H 25. 1. 1)
" (1 0)	北町三丁目 1	ステージグランデ東武練馬前		29. 6776	30. 8120	——	(H 25. 1. 1)
" (1 1)	田柄二丁目 3 0	長澤ハイム前		34. 9642	36. 0986	——	(H 25. 1. 1)
" (1 3)	石神井町一丁目 1	長光寺橋公園内		39. 3604	40. 4948	——	(H 27. 1. 1)
" (1 4)	高野台四丁目 1 7	愛宕神社前		39. 5439	40. 6783	——	(H 30. 1. 1)
" (1 5)	高松五丁目 1 6	フリーダム光が丘前		39. 3627	40. 4971	+2. 9	
" (1 6)	旭町二丁目 3 9	都営旭町二丁目第4アパート集会室向側		33. 1403	34. 2747	+4. 1	
" (1 7)	上石神井南町 1	M宅前		49. 8683	51. 0027	+1. 5	
" (1 8)	石神井町三丁目 3 0	練馬区石神井庁舎内	◎	46. 7491	47. 8835	——	(H 25. 1. 1)
" (1 9)	貫井二丁目 2 1	フレッシュリーニング「ライフ」前		41. 6549	42. 7893	——	(H 30. 1. 1)
" (2 0)	谷原四丁目 2 0	都・練馬地盤沈下観測所脇		41. 6209	42. 7553	+3. 5	※立入不可
" (2 1)	大泉町一丁目 3	やぶ重専用駐車場脇		41. 2338	42. 3682	+3. 3	
" (2 2)	土支田一丁目 3 2	らいらく児童遊園内		37. 6773	38. 8117	+3. 1	
" (2 3)	大泉町三丁目 2 5	練馬区生産緑地地区脇		42. 7830	43. 9174	+3. 1	
" (2 4)	石神井町八丁目 5 3	メゾンド下屋敷前		46. 0773	47. 2117	——	(H 25. 1. 1)
" (2 5)	石神井台一丁目 1 6	石神井図書館内	◎	44. 4307	45. 5651	+1. 2	
" (2 6)	大泉学園町七丁目 1 9	エネオスGS向側		41. 5078	42. 6422	+3. 5	

番号	所在地			東京湾 平均海面 (T. P.) m	霊岸島 量水標 (A. P.) m	変動量 mm	記 事
	町 名	目 標	申請				
練 (29)	上石神井一丁目32	水道端バス停向側植込内		51.8595	52.9939	+2.8	
" (30)	大泉学園町六丁目4	〇宅前		42.8023	43.9367	+2.2	
" (31)	西大泉三丁目11	本照寺境内	◎	42.6277	43.7621	+2.1	
" (32)	西大泉五丁目36	むさしの児童遊園内		51.2378	52.3722	+3.1	
" (33)	南大泉五丁目20	コンフォート南大泉Ⅱ向側		49.5362	50.6706	+1.8	
" (34)	東大泉七丁目6	大泉つつじ公園内		51.5800	52.7144	+1.3	
" (35)	関町北四丁目32	石神井高校内	◎	54.0155	55.1499	—	(H 25. 1. 1)
" (36)	関町北一丁目4	都営関町北一丁目アパート脇		53.1915	54.3259	+4.4	
足 立 区							
(Ⅳ)	梅田一丁目1	真福寺境内	国	0.9170	2.0514	+1.0	
(2004)	西保木間三丁目19	法華寺駐車場内	国	2.8196	3.9540	+0.6	
(3365)	千住仲町18	カフェTAKURU前	国	1.3545	2.4889	+2.1	
(11111)	南花畑四丁目19	長建寺境内	国	1.4145	2.5489	+0.5	
(11112)	花畑七丁目15	大鷲神社境内	国	2.1802	3.3146	+1.4	
量 (4)	中川四丁目41	大谷田小学校内	◎	-0.5387	0.5957	—	(R 4. 1. 1)
" (5)	六木三丁目10	大光寺境内	◎	1.0611	2.1955	-0.1	
葛 (1)	柳原二丁目42	柳原二丁目児童遊園内		-0.4855	0.6489	—	(R 5. 1. 1)
足 (1)	千住元町23	I宅前		0.4232	1.5576	+1.4	
" (3)	宮城一丁目27	南宮城公園内		0.8602	1.9946	+3.5	
" (4)	江北三丁目50	江北小学校内	◎	1.0111	2.1455	—	※(H 25. 1. 1)
" (7)	谷在家二丁目24	鹿浜第一小学校内	◎	2.9401	4.0745	+2.9	
" (8)	入谷七丁目4	都・中央卸売市場北足立市場向側		2.9532	4.0876	+1.2	
" (9)	舎人一丁目10	スナック「アイリス」前		3.8054	4.9398	0.0	
" (10)	伊興四丁目4	食彩酒家アスカ向側		2.1749	3.3093	+1.2	
" (11)	西新井一丁目35	キタムラストアーママの店前		1.6177	2.7521	—	(H 25. 1. 1)
" (13)	花畑六丁目20	I宅前歩道		1.8276	2.9620	+0.7	
" (14)	南花畑三丁目22	花畑小学校内	◎	2.3772	3.5116	+0.3	
" (15)	東和四丁目25	都営東和四丁目第3アパート前		-0.3552	0.7792	+0.4	
" (16)	綾瀬五丁目8	都立東綾瀬公園内		-0.5388	0.5956	—	(H 25. 1. 1)
" (17)	千住緑町二丁目1	千住スポーツ公園内		1.4689	2.6033	+2.2	
" (18)	千住大川町11	H宅前		-0.9697	0.1647	+1.0	
" (19)	関原三丁目38	関原小学校内	◎	0.6226	1.7570	—	(H 25. 1. 1)
" (20)	扇二丁目9	三嶋神社境内	◎	1.1641	2.2985	—	(H 25. 1. 1)
" (21)	西新井本町二丁目3	第五中学校内	◎	1.8753	3.0097	—	(H 25. 1. 1)
" (22)	江北三丁目18	北野神社境内	◎	0.9286	2.0630	—	(H 25. 1. 1)
" (23)	中央本町三丁目11	Y宅前		-0.3570	0.7774	—	※(H 25. 1. 1)
" (24)	東和三丁目17	蒲原中学校内	◎	-0.3853	0.7491	—	(H 25. 1. 1)
" (25)	佐野一丁目14	柳野稲荷神社向側緑地帯		0.8974	2.0318	—	R6.12 再設

番号	所在地			東京湾 平均海面 (T. P.)m	霊岸島 量水標 (A. P.)m	変動量 mm	記 事
	町 名	目 標	申請				
足（26）	保木間四丁目38	西光寺境内	◎	2.8857	4.0201	—	(R 4. 1. 1)
〃（27）	古千谷本町二丁目12	浄光寺境内	◎	2.9183	4.0527	+1.3	
〃（28）	梅島三丁目37	梅島第一小学校内	◎	0.4455	1.5799	+2.5	
〃（29）	辰沼一丁目2	都営辰沼町アパート8号棟前		0.6353	1.7697	—	(R 4. 1. 1)
〃（30）	竹の塚二丁目9	ベストリハ竹ノ塚前		2.4055	3.5399	+1.4	
〃（31）	神明南二丁目14	足立区神明南材料置場内		0.7691	1.9035	+0.1	立入不可
〃（33）	伊興二丁目6	都・伊興地盤沈下観測所内	◎	3.0213	4.1557	+0.3	施錠
〃（34）	舎人六丁目3	都・舎人地盤沈下観測所内	◎	3.1634	4.2978	-0.5	施錠
〃（35）	舎人一丁目25	舎人小学校内	◎	4.3754	5.5098	+0.8	
〃（36）	小台一丁目19	都・小台地盤沈下観測所内	◎	1.1377	2.2721	+3.2	施錠
〃（37）	中央本町一丁目3	都立足立高校内	◎	-0.3658	0.7686	+1.1	
〃（B）	梅田三丁目27	梅島第二小学校内	◎	-0.0202	1.1142	—	(H 25. 1. 1)
〃（C）	青井四丁目19	青井中学校内	◎	-0.6335	0.5009	—	(H 25. 1. 1)
〃（D）	西綾瀬三丁目19	長性寺境内	◎	-0.4995	0.6349	—	(H 25. 1. 1)
葛 飾 区							
無 号	新宿二丁目8	新宿コーポ脇	国	1.3394	2.4738	—	(H 26. 1. 1)
(3366)	小菅一丁目15	(株)倉沢工務店倉庫前	国	-0.5318	0.6026	—	(R 4. 1. 1)
(3369)	金町五丁目26	マンション「シャンノール金町」脇	国	1.8586	2.9930	+3.4	
交(3370)	東金町八丁目22	江戸川ライン総合運動施設向側	国	4.4599	5.5943	+4.3	
量（1）	小菅三丁目8	こすげ小学校内	◎	-1.0157	0.1187	—	(R 4. 1. 1)
葛（2）	堀切三丁目1	美容室ビギン向側		-1.6300	-0.4956	—	(R 4. 1. 1)
〃（4）	高砂二丁目13	高砂宮前児童遊園内		1.1036	2.2380	+2.6	
〃（6）	西水元三丁目24	幸田小学校北側植込内		1.0130	2.1474	+2.6	
〃（7）	水元公園3	都・水元公園内（駐車場南側園路脇）		2.4211	3.5555	+3.0	
〃（8）	柴又五丁目31	東柴又小学校前		1.6826	2.8170	+2.7	
〃（9）	奥戸六丁目24	〇宅前		-0.0993	1.0351	+1.5	
〃（10）	東新小岩三丁目8	アーバンライズ東新小岩2号棟脇		-0.7409	0.3935	+3.1	
〃（11）	西新小岩五丁目3	(株)セキグチ前植込内		1.2665	2.4009	-1.3	
〃（12）	四つ木一丁目6	葛飾区医師会附属看護専門学校内	◎	-0.6465	0.4879	+0.9	
〃（13）	東立石四丁目45	東立石児童遊園内		0.1398	1.2742	+0.9	
〃（14）	奥戸二丁目43	都営奥戸二丁目アパート集会所脇	◎	-1.0324	0.1020	-0.2	
〃（15）	東四つ木四丁目50	忍橋交差点		-1.3952	-0.2608	+1.0	
〃（16）	堀切三丁目36	堀切総合斎場脇		-0.9191	0.2153	—	(R 4. 1. 1)

番号	所在地			東京湾 平均海面 (T. P.) m	霊岸島 量水標 (A. P.) m	変動量 mm	記 事
	町 名	目 標	申請				
葛 (1 7)	堀切六丁目 1 1	ファミリーマート脇		-0.9513	0.1831	—	(H 25. 1. 1)
" (1 8)	堀切八丁目 2 5	Y 宅前		-0.6176	0.5168	—	(H 26. 1. 1)
" (1 9)	白鳥三丁目 3 2	白鳥北公園内		0.1221	1.2565	—	(H 25. 1. 1)
" (2 0)	新小岩二丁目 2 5	小松南小学校内	◎	-1.6479	-0.5135	+2.6	
" (2 1)	立石五丁目 1 3	区役所総合庁舎植込内	◎	-0.1492	0.9852	-0.1	
" (2 2)	柴又三丁目 1 0	北野小学校内	◎	1.8055	2.9399	+4.0	
" (2 3)	東金町五丁目 1 6	半田小学校内	◎	0.8429	1.9773	+4.3	
" (2 4)	西水元六丁目 1 7	水元神社境内	◎	1.1863	2.3207	+3.2	
" (2 5)	高砂四丁目 3	都・高砂地盤沈下観測所脇		0.9137	2.0481	+3.1	
江 戸 川 区							
無 号	北小岩三丁目 2 0	小岩の森公園内	国	1.9236	3.0580	+1.5	※
(3 3 7 4)	南小岩三丁目 1 7	マンションルアンベル上庭前	国	1.2719	2.4063	+2.3	
(9 8 3 5)	船堀三丁目 1	船堀三丁目児童遊園内	国	-0.9763	0.1581	+1.5	
(9 8 3 6)	中葛西三丁目 2 7	葛西親水四季の道（きけがわハイツ向側）	国	-0.7465	0.3879	+2.1	
(9 8 3 7)	東葛西九丁目 5	H 宅脇植込内	国	0.3873	1.5217	+1.9	
量 (6)	平井二丁目 1	江戸川区土木部防災資材置場前		-0.2598	0.8746	+2.6	
江 (1)	小松川二丁目 3	都営小松川二丁目アパート 3 号棟脇		-1.7022	-0.5678	+3.6	
" (2)	平井五丁目 3 9	出光興産平井大橋給油所向側		-2.2951	-1.1607	+2.4	
" (3)	西小岩四丁目 8	K 宅前		1.6702	2.8046	+3.1	
" (4)	北篠崎二丁目 2 8	N 宅前		1.1334	2.2678	+3.2	
" (5)	鹿骨六丁目 3	鹿骨小学校内	◎	1.0292	2.1636	—	(R 5. 1. 1)
" (6)	大杉二丁目 1	S 宅脇		-0.1597	0.9747	—	(R 5. 1. 1)
" (8)	谷河内一丁目 1 6	クリーニングHOSHINO脇		0.5935	1.7279	—	(H 25. 1. 1)
" (9)	篠崎町三丁目 1 1	エルフォート篠崎向側		3.1352	4.2696	+2.9	
" (1 0)	南篠崎町二丁目 4 5	鎌田小学校前植込内		-0.4332	0.7012	+3.2	
" (1 1)	一之江三丁目 1 0	K 宅前(環七側植込内)		0.9030	2.0374	—	(R 3. 1. 1)
" (1 2)	江戸川六丁目 1 6	妙光寺境内	◎	-1.0486	0.0858	+2.2	
" (1 3)	東葛西三丁目 1 3	都営バス「東葛西 3 丁目」バス停前		0.5300	1.6644	+2.7	
" (1 4)	中葛西五丁目 2 8	稲荷神社境内	◎	-0.9052	0.2292	+1.8	
" (1 5)	北葛西三丁目 2	行船公園内(NTT側)		-2.0488	-0.9144	+1.1	
" (1 6)	興宮町 1 8	興之宮神社境内	◎	-0.1444	0.9900	+3.1	
" (1 7)	新堀一丁目 5	日枝神社境内	◎	1.1058	2.2402	—	(R 5. 1. 1)
" (1 8)	南葛西六丁目 2 3	富士公園脇植込内		-0.1223	1.0121	+1.8	
" (1 9)	西葛西七丁目 2	東電江東線No. 86鉄塔脇		-0.7608	0.3736	+1.5	
" (2 0)	西葛西二丁目 7	小島公園北側角植込内		-0.5607	0.5737	-0.8	
" (2 1)	北葛西一丁目 5	宇喜田川公園内		-0.9997	0.1347	+1.1	
" (2 2)	江戸川三丁目 5 3	(株)樹木屋駐車場内	◎	4.4314	5.5658	+0.7	
" (2 3)	一之江六丁目 8	一之江六丁目児童遊園内		-0.7756	0.3588	—	(R 3. 1. 1)

番号	所在地			東京湾	霊岸島	変動量	記事	
	町名	目標	申請	平均海面 (T. P.) m	量水標 (A. P.) m			mm
江 (2 4)	東小松川四丁目 3 3	スマイル東小松川Ⅲ前		-2.0536	-0.9192	—	(R 3. 1. 1)	
〃 (2 5)	松島二丁目 1 6	第二松江小学校内	◎	-1.8244	-0.6900	+6.5	※	
〃 (2 6)	松島四丁目 4 2	セブンイレブン脇		-1.9140	-0.7796	+3.5		
〃 (2 7)	平井四丁目 2 0	東電亀戸変電所前		-1.1235	0.0109	+1.4		
〃 (2 9)	平井七丁目 6	ファッションセンターしまむら脇		-0.2855	0.8489	+3.2		
〃 (3 0)	春江町三丁目 2 6	都・瑞江葬儀所内	◎	-0.4318	0.7026	—	(H 25. 1. 1)	
〃 (3 1)	東篠崎一丁目 1	篠崎第三小学校内	◎	1.2683	2.4027	+2.8	(R 5. 1. 1)	
〃 (3 2)	上篠崎三丁目 1 2	オダハラミシンサービス前		1.2106	2.3450	+2.5		
〃 (3 3)	北小岩六丁目 4 3	小岩公園北詰植込内		1.0007	2.1351	+3.1		
〃 (3 4)	松島二丁目 3 8	都立江戸川高校グラウンド内	◎	-1.8784	-0.7440	+3.4		
〃 (3 5)	江戸川六丁目 4 3	〇宅前植込内		0.2186	1.3530	+1.7		
〃 (3 6)	鹿骨五丁目 2 7	小岩第五中学校内	◎	0.9564	2.0908	—		
〃 (3 7)	南小岩七丁目 2 3	三井住友銀行小岩支店前		1.1825	2.3169	+2.5		
〃 (3 8)	上一色三丁目 3 0	都・五建江戸川北工区内	◎	2.1386	3.2730	+1.3		
〃 (3 9)	西小松川町 2 1	後藤式場向側		-2.2040	-1.0696	+4.0		
〃 (4 0)	西葛西二丁目 1 7	都・小島地盤沈下観測所内	◎	-0.2477	0.8867	+0.5		施錠 ※
〃 (4 2)	臨海町二丁目	新左近川親水公園内		4.2211	5.3555	+0.2		
〃 (4 3)	南葛西五丁目 1	南葛西五丁目児童遊園内		2.3314	3.4658	+0.5		
〃 (4 4)	臨海町一丁目	都・葛西水再生センター向側緑道内		5.5636	6.6980	+1.5		
〃 (4 5)	臨海町二丁目 4	緑道脇植込内		4.3720	5.5064	-0.3		
八 王 子 市								
八 王 子 水準基点 (110-9)	高尾町 2 4 3 5	高尾599ミュージアム内	◎	194.2429	195.3773	0.0	(固定点)	
(115-1)	高尾町 2 2 6 4	有喜堂本店前	国	191.3250	192.4594	-1.9		
(115-1)	並木町 1 4	並木町交差点	国	144.4133	145.5477	+1.3	(H 25. 1. 1)	
(115-1)	追分町 6 1	八王子追分町郵便局前	国	127.3461	128.4805	+1.3		
(116)	横山町 2 5	市守・大鳥神社境内	国	109.7948	110.9292	+0.1		
(10372)	左入町 1 2 6	八王子インター入口	国	110.2566	111.3910	-0.8		
(4957)	加住町一丁目 2 1 0	(株)城西前植込内	国	133.1955	134.3299	—		
(5140)	犬目町 1	〇宅内八幡様脇	国	144.1913	145.3257	—		
(016-035)	鏈水 3 5 0	日本閣前	国	182.9741	184.1085	—		
(016-038)	緑町 9 5 1	出光八王子南給油所向側	国	133.8714	135.0058	+2.3		
(020-043)	大和田町三丁目 2 0	八王子大和田郵便局前	国	104.1652	105.2996	+1.5		
(020-045)	八日町 5	筆と額イワイ脇	国	118.1134	119.2478	+0.4		
(020-047)	千人町三丁目 1 8	須田歯科医院前	国	136.3357	137.4701	+0.3		
(020-049)	東浅川町 2 9 9	T宅脇植込内	国	156.0395	157.1739	-1.8		
(020-050)	高尾町 1 5 8 5	ホテルきくや向側	国	167.2231	168.3575	-1.6		
(020-051)	西浅川町 1 9 0 1	上櫛田橋脇	国	180.0805	181.2149	-0.4		
八王 (1)	小宮町 1 1 2 8	小宮小学校内	◎	109.0964	110.2308	+3.8		
〃 (2)	石川町 2 9 5 7	第一中学校内	◎	118.6968	119.8312	+5.4		

番号	所在地			東京湾 平均海面 (T. P.) m	霊岸島 量水標 (A. P.) m	変動量 mm	記 事
	町 名	目 標	申 請				
八王 (3)	打越町 3 4 9	打越中学校内	◎	93. 2436	94. 3780	-1. 2	
" (4)	大和田町七丁目 5	第十小学校内	◎	107. 5717	108. 7061	+2. 2	
" (6)	元横山町二丁目 1 4	第一小学校内	◎	112. 2335	113. 3679	+1. 0	
" (7)	台町三丁目 2 5	八王子拓真高校内	◎	137. 2713	138. 4057	-0. 6	
" (8)	中野上町二丁目 1 4	第九小学校内	◎	119. 8995	121. 0339	-2. 0	
" (9)	長房町 4 2 0	富士森高校内	◎	139. 6434	140. 7778	-0. 1	
" (1 0)	大和田町二丁目 3	都・八王子地盤沈下観測所内	◎	108. 8057	109. 9401	+1. 0	施錠
館 (1)	館町 2 8 4 1	館町清掃工場入口交差点		207. 1875	208. 3219	—	(H 25. 1. 1)
" (2)	館町 6 9 6	大塚建具店		171. 5031	172. 6375	—	(H 27. 1. 1)
立 川 市							
(1 1 8)	錦町五丁目 1 9	すし銚子丸前	国	74. 3482	75. 4826	+2. 6	
立川 (1)	曙町三丁目 2 9	立川第二中学校内	◎	84. 4742	85. 6086	—	(H 25. 1. 1)
" (2)	柴崎町一丁目 3	立川第一中学校内	◎	86. 4184	87. 5528	+2. 5	
" (3)	柏町一丁目 3 1	第十小学校内	◎	97. 8889	99. 0233	+3. 5	
" (4)	上砂町二丁目 1 8	第九小学校内	◎	101. 2375	102. 3719	—	(H 25. 1. 1)
" (5)	西砂町五丁目 1 1	西砂第二公園内		119. 8987	121. 0331	—	(R 3. 1. 1)
" (6)	富士見町三丁目 1 8	都・立川地盤沈下観測所内	◎	74. 6991	75. 8335	+3. 4	施錠
武 蔵 野 市							
武蔵 (1)	関前一丁目 1 0	ヨシオ建装向側植込内		62. 1381	63. 2725	+2. 6	
" (2)	吉祥寺北町四丁目 8	保健センター脇		56. 5465	57. 6809	+5. 1	
" (3)	御殿山一丁目 1 9	万助橋脇		56. 2550	57. 3894	+5. 2	
三 鷹 市							
三鷹 (1)	牟礼一丁目 7	牟礼橋脇		51. 7858	52. 9202	—	(H 25. 1. 1)
" (2)	新川六丁目 7	仙川平和公園内		50. 0099	51. 1443	+4. 5	
" (3)	深大寺一丁目 1 3	都営アパート集会所脇		60. 0837	61. 2181	—	(H 27. 1. 1)
" (4)	大沢四丁目 2 5	大沢コミュニティセンター前		39. 3518	40. 4862	+6. 3	
" (5)	牟礼四丁目 2 3	都・三鷹地盤沈下観測所内	◎	55. 1519	56. 2863	+6. 5	施錠
青 梅 市							
青 梅 水準基点	長淵四丁目 4 3 7	第二小学校内	◎	164. 8262	165. 9606	0. 0	(固定点)
(4 9 4 9)	野上町二丁目 2 5 1	I 宅内	国	180. 4922	181. 6266	-0. 6	
(4 9 5 0)	勝沼一丁目 6 0	都立青梅総合高等学校内	国	190. 5874	191. 7218	-0. 2	
青梅 (1)	新町三丁目 7 2	都・誠明学園内	◎	165. 2876	166. 4220	+1. 1	

番 号	所 在 地			東 京 湾	霊 岸 島	変 動 量	記 事
	町 名	目 標	申 請	平均海面 (T. P.) m	量 水 標 (A. P.) m		
府 中 市							
(119-1)	片町二丁目 2	高安寺境内	国	56. 6789	57. 8133	+5. 9	(H 25. 1. 1) ※(H 25. 1. 1) (H 27. 1. 1) 施錠
(1 2 0)	若松町一丁目 3	ENEOS向側植込内	国	50. 9023	52. 0367	+6. 7	
(120-1)	白糸台三丁目 1 0	神明社境内	国	45. 2440	46. 3784	+5. 3	
(020-026)	白糸台六丁目 9	モナージュ府中白糸台前	国	43. 7418	44. 8762	+5. 1	
(020-027)	白糸台二丁目 3 3	白糸台グレイスハイム前	国	48. 8358	49. 9702	+5. 8	
(020-028)	若松町一丁目 3 6	関東マツダ東府中店向側	国	49. 5501	50. 6845	+7. 9	
(020-031)	美好町二丁目 4	マイキャッスル府中美好町前	国	59. 6137	60. 7481	+5. 0	
府中 (2)	新町二丁目 4 4	府中第五中学校内	◎	54. 8473	55. 9817	――	
〃 (3)	幸町一丁目 2 2	府中第一中学校内	◎	58. 8468	59. 9812	――	
〃 (4)	北山町二丁目 2 3	府中第七小学校校門脇		68. 7298	69. 8642	+1. 7	
〃 (5)	矢崎町五丁目 6	郷土の森公園内		45. 3081	46. 4425	――	
〃 (6)	住吉町一丁目 4 7	法音寺境内	◎	51. 2330	52. 3674	+4. 2	
〃 (7)	武蔵台二丁目 4	都・府中地盤沈下観測所内	◎	68. 7167	69. 8511	+3. 5	
昭 島 市							
(5 1 4 2)	宮沢町二丁目 3 6	阿弥陀寺境内	国	84. 5390	85. 6734	――	(H 25. 1. 1)
(10580)	田中町四丁目 3	清掃工場前	国	91. 8706	93. 0050	+1. 1	(R 4. 1. 1) (H 25. 1. 1) (H 25. 1. 1) (R 3. 1. 1) 施錠
(10581)	拝島町五丁目 1 0	K宅前	国	104. 3369	105. 4713	――	
昭島 (1)	武蔵野二丁目 3	武蔵野小学校内	◎	104. 8391	105. 9735	――	
〃 (2)	福島町二丁目 8	玉川小学校内	◎	91. 3578	92. 4922	+3. 1	
〃 (3)	大神町四丁目 4	成隣小学校内	◎	92. 9383	94. 0727	――	
〃 (4)	拝島町 3 9 2 7	拝島第二小学校内	◎	116. 3696	117. 5040	――	
〃 (5)	拝島町一丁目 1 4	拝島第一小学校内	◎	102. 2106	103. 3450	+3. 0	
〃 (6)	美堀町三丁目 1 6	都・昭島地盤沈下観測所内	◎	119. 0263	120. 1607	+0. 1	
調 布 市							
(1 2 1)	下石原一丁目 5 2	常演寺境内	国	38. 4068	39. 5412	+7. 7	(R 4. 1. 1) (R 4. 1. 1)
(121-1)	国領町一丁目 2 5	調布市上ヶ給第 2 児童遊園内	国	33. 6688	34. 8032	+6. 0	
(1 2 2)	西つつじヶ丘三丁目 1 9	児童館前	国	37. 0618	38. 1962	――	
(020-020)	仙川町二丁目 5	歩道橋「仙川二丁目」脇	国	45. 5833	46. 7177	――	
(020-023)	布田二丁目 8	トーヨータイヤ前	国	34. 7105	35. 8449	+6. 8	
(020-025)	上石原一丁目 1 5	上石原歩道橋脇	国	40. 7245	41. 8589	+8. 5	
調布 (1)	国領町二丁目 1 8	PoPoLoクリーニング前		32. 2618	33. 3962	+4. 9	

番号	所在地			東京湾 平均海面 (T. P.) m	霊岸島 量水標 (A. P.) m	変動量 mm	記 事
	町 名	目 標	申請				
調布 (2)	深大寺南町五丁目 2 0	(有) プロバインド脇		53. 7707	54. 9051	+4. 5	
〃 (3)	調布ヶ丘三丁目 7 3	都・調布地盤沈下観測所内	◎	33. 5705	34. 7049	+5. 5	施錠
〃 (4)	多摩川三丁目 2 1	多摩川小学校内	◎	30. 4754	31. 6098	+4. 7	
町 田 市							
町田 (1)	成瀬七丁目 1 1	南第二小学校内	◎	38. 4066	39. 5410	—	(R 4. 1. 1)
〃 (2)	南大谷 1 2 6 0	町田第六小学校内	◎	66. 1698	67. 3042	—	(R 4. 1. 1)
〃 (3)	旭町三丁目 2 0	中央公園入口植込内		92. 2070	93. 3414	—	(R 4. 1. 1)
〃 (4)	野津田町 1 2 9 0	鶴川第一小学校内	◎	48. 4751	49. 6095	—	(R 4. 1. 1)
〃 (5)	野津田町 3 3 0 5	都・町田地盤沈下観測所内	◎	61. 4840	62. 6184	—	施錠 (R4. 1. 1)
〃 (6)	高ヶ坂三丁目 2 0	都・町田南地盤沈下観測所内	◎	52. 7082	53. 8426	—	施錠 (R4. 1. 1)
B.M. 4	鶴川六丁目 1 0	鶴川団地東交差点植込内		59. 5455	60. 6799	—	(H 25. 1. 1)
B.M. 5	三輪町 1 2	精進場橋		32. 4489	33. 5833	—	(H 25. 1. 1)
B.M. 7	山崎町 8 4 0	都営山崎町アパート向側		53. 5531	54. 6875	—	(H 25. 1. 1)
B.M. 8	鶴間四丁目 1 8	パークビレッジ南町田B棟向側		62. 0388	63. 1732	—	(H 25. 1. 1)
B.M. 1 0	金森六丁目 2	M宅隣接河川公園内		72. 4234	73. 5578	—	(H 25. 1. 1)
B.M. 1 1	原町田一丁目 2 9	南多摩東部建設事務所町田東工区	◎	77. 1345	78. 2689	—	(H 25. 1. 1)
B.M. 1 3	木曽東二丁目 1 3	さかい橋		89. 3214	90. 4558	—	(H 25. 1. 1)
B.M. 1 5	南成瀬七丁目 1 7	東光寺公園内		34. 2422	35. 3766	—	※(R 4. 1. 1)
B.M. 1 6	成瀬八丁目 1	高瀬橋脇		47. 6957	48. 8301	—	(R 4. 1. 1)
B.M. 1 7	南大谷 2 2 9	A宅脇		60. 4492	61. 5836	—	(R 4. 1. 1)
B.M. 1 8	本町田 9 1 8	町田教育会館脇		69. 3058	70. 4402	—	(R 4. 1. 1)
小 金 井 市							
小金 (1)	桜町三丁目 7	都・小金井地盤沈下観測所内	◎	71. 0373	72. 1717	+4. 7	施錠
〃 (2)	東町四丁目 2 5	東小学校内	◎	62. 5276	63. 6620	+7. 8	
〃 (3)	本町六丁目 8	多摩科学技術高校内	◎	70. 3393	71. 4737	—	(H 25. 1. 1)
〃 (4)	東町五丁目 1	都・小金井南地盤沈下観測所内	◎	46. 4396	47. 5740	+6. 6	施錠
小 平 市							
小平 (1)	花小金井六丁目 2 9	東部公園跨線人道橋脇		69. 2490	70. 3834	—	(H 25. 1. 1)
〃 (2)	大沼町一丁目 2 2	小平第七小学校内	◎	70. 3403	71. 4747	—	(R 3. 1. 1)
〃 (3)	回田町 1 1 6	小平第三小学校北門向側		75. 6249	76. 7593	—	R7. 1 再設
〃 (4)	学園東町 5 0 9	一中南公園内		75. 8731	77. 0075	—	(R 3. 1. 1)
〃 (5)	上水本町四丁目 4	小平第十小学校内	◎	80. 1638	81. 2982	—	(H 25. 1. 1)
〃 (6)	小川町一丁目 1 0 8 2	小平第一小学校内	◎	81. 9431	83. 0775	—	(H 25. 1. 1)
〃 (7)	小川町一丁目 4 6 4	小平第十二小学校内	◎	90. 2035	91. 3379	—	(H 25. 1. 1)

番 号	所 在 地			東 京 湾	霊 岸 島	変 動 量	記 事
	町 名	目 標	申 請	平均海面 (T. P.)m	量 水 標 (A. P.)m		
日 野 市							
日 野 (1)	日野本町七丁目 5	日野市立ひの児童館	◎	72. 8260	73. 9604	+1. 4	
〃 (2)	日野台二丁目 1	日野第三小学校内	◎	108. 6469	109. 7813	――	(H 25. 1. 1)
〃 (3)	東豊田二丁目 1 4	豊田小学校内	◎	77. 5408	78. 6752	-0. 3	
〃 (4)	多摩平三丁目 2 1	日野第六小学校内	◎	109. 2397	110. 3741	――	(H 25. 1. 1)
〃 (5)	西平山二丁目 3	滝合小学校内	◎	86. 7636	87. 8980	-0. 8	
〃 (6)	旭が丘五丁目 1 3	旭が丘西公園内		112. 3531	113. 4875	――	(H 25. 1. 1)
〃 (7)	落川 9 4 6	真照寺境内	◎	59. 0198	60. 1542	――	(H 27. 1. 1)
〃 (8)	高幡 4 0 2	潤徳小学校内	◎	65. 1149	66. 2493	――	(H 27. 1. 1)
〃 BM	程久保七丁目 4	多摩動物公園駅前		103. 8161	104. 9505	――	(H 27. 1. 1)
東 村 山 市							
東村 (1)	秋津町三丁目 4 8	秋津小学校内	◎	63. 9283	65. 0627	+8. 0	
〃 (2)	恩多町一丁目	東村山公園応急給水槽脇		65. 8975	67. 0319	――	(R 3. 1. 1)
〃 (3)	萩山町四丁目 1 6	萩山小学校内	◎	73. 1873	74. 3217	――	(R 3. 1. 1)
〃 (4)	諏訪町一丁目 4	化成小学校内	◎	68. 5838	69. 7182	+6. 5	
〃 (5)	栄町三丁目 3 4	八坂小学校内	◎	76. 9747	78. 1091	――	(H 25. 1. 1)
〃 (6)	廻田町三丁目 2 8	回田小学校内	◎	102. 5735	103. 7079	+8. 2	
〃 (7)	恩多町四丁目 3 8	東村山第五中学校内	◎	68. 8621	69. 9965	+7. 2	
〃 (8)	富士見町一丁目 1 6	南台小学校内	◎	83. 0389	84. 1733	――	(H 25. 1. 1)
〃 (9)	久米川町二丁目 3 3	都・東村山地盤沈下観測所内	◎	62. 3956	63. 5300	+6. 2	施錠
国 分 寺 市							
国分 (1)	西町五丁目 1 8	第八小学校内	◎	85. 4153	86. 5497	――	(H 25. 1. 1)
〃 (2)	並木町二丁目 1	第六小学校内	◎	83. 4055	84. 5399	――	(H 25. 1. 1)
〃 (3)	本多一丁目 2	第二中学校内	◎	70. 2365	71. 3709	+15. 0	
〃 (4)	西恋ヶ窪一丁目 3 9	東福寺境内	◎	70. 1686	71. 3030	+3. 6	
国 立 市							
(118-1)	谷保 6 2 1 8	南養寺境内	国	68. 3862	69. 5206	+1. 3	
(119)	谷保 4 2 9 2	ホンダカース 東京中央国立府中店前	国	68. 1740	69. 3084	+3. 8	

番 号	所 在 地			東 京 湾	霊 岸 島	変 動 量 mm	記 事
	町 名	目 標	申 請	平均海面 (T. P.) m	量 水 標 (A. P.) m		
西 東 京 市							
田無 (1)	西原町一丁目 1	洋服の青山向側歩道	◎	60. 2594	61. 3938	+3. 4	(H 25. 1. 1)
〃 (2)	芝久保町五丁目 9	東京都水道局芝久保浄水所		63. 9018	65. 0362	――	
保谷 (1)	東伏見四丁目 9	歩道橋「東伏見四丁目」下	◎	57. 1545	58. 2889	+5. 0	※
〃 (3)	新町六丁目 9	S 宅前		63. 7495	64. 8839	+1. 5	
〃 (4)	中町一丁目 5	市役所保谷庁舎植込内	◎	52. 6598	53. 7942	――	(H 25. 1. 1)
〃 (5)	柳沢三丁目 4	UR都市機構新柳沢団地内	◎	59. 8055	60. 9399	――	(H 25. 1. 1)
福 生 市							
(5 1 3 6)	福生 5 9 2	堰上明神社内	国	120. 1041	121. 2385	0. 0	(H 25. 1. 1)
(10582)	熊川 1 4 1 0	武蔵野橋北交差点脇	国	122. 9688	124. 1032	+1. 1	
(10583)	福生 2 2 5 0	原ヶ谷戸児童公園内	国	134. 9259	136. 0603	――	
福生 (1)	牛浜 1 6 2	福生第三小学校内	◎	124. 7711	125. 9055	+0. 3	
〃 (2)	福生 1 2 9 0	福生第四小学校内	◎	128. 3569	129. 4913	-1. 4	
狛 江 市							
(36-011-000)	和泉本町一丁目 1	狛江市消防団本部器具置場内	国	24. 1479	25. 2823	+3. 7	
狛江 (1)	和泉本町一丁目 3 7	狛江第一小学校内	◎	24. 6524	25. 7868	+3. 8	
東 大 和 市							
(36-005-028)	芋窪一丁目 2 0 7 7	豊鹿島神社境内	国	105. 2928	106. 4272	+4. 8	施錠 (H 25. 1. 1)
大和 (1)	奈良橋三丁目 5 3 0	都・東大和地盤沈下観測所内	◎	96. 9171	98. 0515	+4. 8	
〃 (2)	南街三丁目 6 0	第二中学校内	◎	95. 9913	97. 1257	――	
〃 (3)	芋窪三丁目 1 6 6 4	芋窪東自治会集会所脇		101. 8205	102. 9549	+5. 0	
清 瀬 市							
(2 3 1 2)	中清戸二丁目 7 9 3	N 宅土蔵脇	国	48. 5556	49. 6900	+4. 6	(H 25. 1. 1)
清瀬 (1)	旭が丘二丁目 8	清明小学校内	◎	30. 1475	31. 2819	-11. 6	
〃 (2)	下清戸五丁目 8 6 6	八雲神社前		43. 2228	44. 3572	+4. 7	
〃 (3)	中里五丁目 7 4 1	清瀬小学校内	◎	46. 4301	47. 5645	+5. 8	
〃 (4)	元町二丁目 1 6	芝山小学校内	◎	54. 7076	55. 8420	――	
〃 (5)	野塩二丁目 3 8 7	都営野塩団地内	◎	45. 4000	46. 5344	+7. 0	
〃 (7)	中清戸四丁目 1 0 7 0	都・清瀬地盤沈下観測所内	◎	43. 8811	45. 0155	+5. 5	

番 号	所 在 地			東 京 湾	霊 岸 島	変 動 量	記 事
	町 名	目 標	申 請	平均海面 (T. P.) m	量 水 標 (A. P.) m		
東 久 留 米 市							
久米 (1)	南沢四丁目 6	第五小学校内	◎	62. 3249	63. 4593	――	(H 25. 1. 1)
〃 (2)	金山町一丁目 1 7	第六小学校内	◎	52. 8099	53. 9443	+4. 5	
〃 (3)	幸町五丁目 9	久留米中学校内	◎	50. 2782	51. 4126	――	(H 25. 1. 1)
〃 (4)	滝山二丁目 3	西中学校内	◎	63. 1698	64. 3042	――	(H 25. 1. 1)
〃 (5)	神宝町一丁目 1 4	都・東久留米地盤沈下観測所内	◎	39. 5812	40. 7156	+3. 0	施錠
武 蔵 村 山 市							
(36-005-030)	中央二丁目 2 0	光コーポ向側	国	115. 6894	116. 8238	+3. 6	
(36-005-032)	三ツ木一丁目 5 9	M宅前	国	125. 4077	126. 5421	+4. 0	
武村 (1)	緑が丘 1 4 6 0	市立小中一貫校村山学園内	◎	105. 0222	106. 1566	+5. 9	
〃 (2)	本町一丁目 1	第一小学校内	◎	120. 6190	121. 7534	+7. 9	
〃 (3)	三ツ木二丁目 1 2	第二小学校内	◎	125. 9776	127. 1120	+4. 2	
〃 (4)	伊奈平五丁目 4 0	第二伊奈平ハイツ前		116. 1387	117. 2731	――	(R 3. 1. 1)
〃 (5)	残堀五丁目 7 0	S 宅前		121. 0307	122. 1651	――	(R 3. 1. 1)
〃 (6)	三ツ藤三丁目 2 7	都・武蔵村山地盤沈下観測所内	◎	124. 1506	125. 2850	+6. 7	施錠
多 摩 市							
多摩 (1)	関戸三丁目 1 9	多摩中学校内	◎	49. 1669	50. 3013	+2. 4	
〃 (3)	乞田 1 2 3 7	乞田新大橋際		70. 9137	72. 0481	――	(R 4. 1. 1)
〃 (4)	永山三丁目	瓜生緑地		87. 8975	89. 0319	――	(R 4. 1. 1)
稲 城 市							
稲城 (1)	押立 1 2 5 0	稲城第四小学校内	◎	33. 8947	35. 0291	+1. 8	
〃 (3)	矢野口 3 0 4 3	都・稲城地盤沈下観測所内	◎	36. 3662	37. 5006	+0. 4	施錠
〃 (4)	大丸 1 5 3 4	クリーンセンター多摩川入口		82. 6025	83. 7369	――	(H 27. 1. 1)
羽 村 市							
羽村 (1)	富士見平一丁目 1 6	羽村第二中学校内	◎	150. 3619	151. 4963	――	(H 25. 1. 1)
〃 (2)	羽中三丁目 6	羽村第一中学校前		144. 3747	145. 5091	-1. 3	
あ き る 野 市							
(4953)	菅生 1 3 1 1	野口正吉石碑前	国	177. 8117	178. 9461	――	(H 25. 1. 1)
(4955)	牛沼 8 8	秋川神明社境内	国	131. 3677	132. 5021	――	(H 25. 1. 1)
(5137)	草花 3 6 6 1	小宮久保会館脇	国	138. 4308	139. 5652	――	(H 25. 1. 1)

番号	所在地			東京湾 平均海面 (T. P.) m	霊岸島 量水標 (A. P.) m	変動量 mm	記事
	町名	目標	申請				
瑞穂町							
(016-053)	むさし野三丁目3	旧ENEOS横田SS前	国	140.2340	141.3684	—	(H 25. 1. 1)
瑞穂 (1)	箱根ヶ崎2287	瑞穂第一小学校内	◎	133.9958	135.1302	+4.5	
〃 (2)	箱根ヶ崎西松原2	瑞穂第四小学校内	◎	144.3590	145.4934	—	(H 25. 1. 1)
〃 (3)	長岡長谷部250	瑞穂第二小学校内	◎	148.9615	150.0959	+2.4	
〃 (4)	箱根ヶ崎1292	都・瑞穂地盤沈下観測所内	◎	142.0370	143.1714	+2.0	施錠
基準鉄管							
研 (1)	千代田区日比谷公園1	都・日比谷公園内	◎	3.9099	5.0443	-1.0	
〃 (2)	台東区浅草七丁目1	区・隅田公園内	◎	3.2342	4.3686	—	(H 25. 1. 1)
〃 (4)	江東区南砂六丁目3	第三砂町小学校内	◎	-2.8025	-1.6681	—	(R 5. 1. 1)
〃 (6)	墨田区八広四丁目35	八広地域プラザ 吾嬬の里内	◎	-1.1845	-0.0501	+3.1	
〃 (7)	墨田区立花四丁目22	東吾嬬小学校内	◎	-1.6197	-0.4853	+1.9	
〃 (9)	江東区富岡一丁目18	数矢小学校内	◎	0.4219	1.5563	—	(R 5. 1. 1)
観測井（注）観測井につき使用出来ません。							
研 (1 2)	江東区亀戸九丁目6	都・亀戸地盤沈下観測所内		-0.5277	0.6067	+3.2	
〃 (1 3)	墨田区立花五丁目6	都・吾嬬A地盤沈下観測所内		0.0173	1.1517	+3.5	
〃 (1 5)	江東区南砂三丁目14	都・南砂町地盤沈下観測所内		-0.6806	0.4538	+0.2	
〃 (1 6)	墨田区立花五丁目6	都・吾嬬B地盤沈下観測所内		0.1537	1.2881	+3.3	
〃 (2 2)	江東区亀戸九丁目6	都・亀戸地盤沈下観測所内		-0.8585	0.2759	+3.1	
〃 (2 3)	江東区南砂三丁目14	都・南砂町地盤沈下観測所内		-0.7048	0.4296	+0.1	
〃 (2 4)	板橋区舟渡四丁目14	都・戸田橋地盤沈下観測所内		4.5745	5.7089	+1.2	
〃 (2 5)	〃	〃		3.7318	4.8662	+1.1	
〃 (2 6)	〃	〃		3.7679	4.9023	+1.0	
〃 (2 7)	〃	〃		4.3414	5.4758	+1.1	
〃 (2 8)	江戸川区上一色三丁目30	都・小岩地盤沈下観測所内		3.5814	4.7158	+1.8	
〃 (2 9)	江戸川区松島二丁目38	都・新江戸川地盤沈下観測所内		-0.2367	0.8977	+4.0	
〃 (3 0)	〃	〃		-0.1838	0.9506	+4.1	
〃 (3 1)	〃	〃		-0.3156	0.8188	+4.2	
〃 (3 2)	足立区中央本町一丁目3	都・新足立地盤沈下観測所内		0.4911	1.6255	+1.3	
〃 (3 3)	新宿区百人町三丁目28	都・新宿地盤沈下観測所内		34.0021	35.1365	-0.3	
〃 (3 4)	練馬区谷原四丁目20	都・練馬地盤沈下観測所内		43.5296	44.6640	+3.4	
〃 (3 5)	〃	〃		43.5350	44.6694	+3.3	
〃 (3 6)	板橋区富士見町20	都・板橋地盤沈下観測所内		29.6091	30.7435	+2.5	
〃 (3 8)	江戸川区江戸川三丁目26	都・江戸川東部地盤沈下観測所内		2.0400	3.1744	+1.9	
〃 (3 9)	〃	〃		2.0254	3.1598	+2.0	
〃 (4 0)	〃	〃		2.1471	3.2815	+1.5	
〃 (4 1)	葛飾区高砂四丁目3	都・高砂地盤沈下観測所内		1.5326	2.6670	+3.3	

基標番号	所在地		東京湾 平均海面	壺岸島 量水標	変動量	記 事
	町 名	目 標	(T. P.) m	(A. P.) m	mm	
研 (42)	足立区神明南二丁目14	都・神明南地盤沈下観測所内	2.2361	3.3705	+1.1	
〃 (43)	〃	〃	2.1996	3.3340	+1.0	
〃 (44)	〃	〃	2.3034	3.4378	+0.6	
〃 (48)	江戸川区西葛西二丁目17	都・小島地盤沈下観測所内	0.3975	1.5319	+1.1	
〃 (49)	〃	〃	1.2813	2.4157	+1.3	
〃 (50)	〃	〃	1.3690	2.5034	+1.1	
〃 (51)	〃	〃	1.3557	2.4901	+1.0	
〃 (55)	足立区伊興二丁目6	都・伊興地盤沈下観測所内	3.7602	4.8946	+0.5	
〃 (56)	板橋区赤塚三丁目40	都・上赤塚地盤沈下観測所内	25.8652	26.9996	+4.5	
〃 (57)	〃	〃	25.8114	26.9458	+4.5	
〃 (58)	〃	〃	25.8351	26.9695	+4.5	
〃 (59)	東久留米市神宝町一丁目14	都・東久留米地盤沈下観測所内	41.0565	42.1909	+3.6	
〃 (59-1)	〃	〃	40.5173	41.6517	+3.6	
〃 (60)	〃	〃	41.1253	42.2597	+3.6	
〃 (61)	〃	〃	41.1368	42.2712	+1.8	
〃 (62)	足立区舎人六丁目3	都・舎人地盤沈下観測所内	4.4914	5.6258	+0.2	
〃 (62-1)	〃	〃	3.8745	5.0089	-0.5	
〃 (63)	〃	〃	4.7954	5.9298	+0.2	
〃 (64)	〃	〃	4.8000	5.9344	+0.2	
〃 (65)	墨田区両国一丁目2	都・両国地盤沈下観測所内	3.1145	4.2489	+1.4	
〃 (66)	〃	〃	3.0627	4.1971	+1.4	
〃 (67)	調布市調布ヶ丘三丁目73	都・調布地盤沈下観測所内	35.0806	36.2150	+5.2	
〃 (68)	〃	〃	35.0778	36.2122	+5.5	
〃 (69)	〃	〃	35.0754	36.2098	+5.5	
〃 (70)	〃	〃	35.0430	36.1774	+5.4	
〃 (71)	清瀬市中清戸四丁目1070	都・清瀬地盤沈下観測所内	45.4419	46.5763	+5.1	
〃 (71-1)	〃	〃	45.4439	46.5783	+5.3	
〃 (72)	〃	〃	45.4424	46.5768	+4.0	
〃 (73)	〃	〃	45.5418	46.6762	+3.5	
〃 (74)	東大和市奈良橋三丁目530	都・東大和地盤沈下観測所内	98.5193	99.6537	+4.7	
〃 (74-1)	〃	〃	97.7393	98.8737	+4.7	
〃 (75)	〃	〃	98.5159	99.6503	+4.3	
〃 (76)	〃	〃	98.5147	99.6491	+4.1	
〃 (77)	立川市富士見町三丁目18	都・立川地盤沈下観測所内	76.3367	77.4711	+3.5	
〃 (77-1)	〃	〃	76.3349	77.4693	+3.5	
〃 (78)	〃	〃	76.3141	77.4485	+2.3	
〃 (79)	小金井市桜町三丁目7	都・小金井地盤沈下観測所内	72.4121	73.5465	+2.9	
〃 (80)	〃	〃	72.3886	73.5230	+1.9	
〃 (81)	〃	〃	72.3722	73.5066	+1.5	

基標番号	所在地		東京湾 平均海面	壺岸島 量水標	変動量	記 事
	町 名	目 標	(T. P.) m	(A. P.) m	mm	
研 (8 2)	武蔵村山市三ツ藤三丁目 2 7	都・武蔵村山地盤沈下観測所内	125.5185	126.6529	+6.5	
〃 (8 3)	〃	〃	125.5132	126.6476	+5.9	
〃 (8 4)	〃	〃	125.5087	126.6431	+5.7	
〃 (8 5)	府中市武蔵台二丁目 4	都・府中地盤沈下観測所内	70.1018	71.2362	+3.4	
〃 (8 6)	〃	〃	70.0606	71.1950	+1.5	
〃 (8 7)	〃	〃	70.0514	71.1858	+1.0	
〃 (8 8)	東村山市久米川町二丁目 3 3	都・東村山地盤沈下観測所内	63.7021	64.8365	+5.7	
〃 (8 9)	〃	〃	63.6867	64.8211	+3.9	
〃 (9 0)	〃	〃	63.6797	64.8141	+3.6	
〃 (9 1)	八王子市大和田町二丁目 3	都・八王子地盤沈下観測所内	110.3218	111.4562	+1.2	
〃 (91-1)	〃	〃	110.3304	111.4648	+1.4	
〃 (9 2)	〃	〃	110.3130	111.4474	+0.8	
〃 (9 3)	瑞穂町箱根ヶ崎 1 2 9 2	都・瑞穂地盤沈下観測所内	143.3622	144.4966	+1.8	
〃 (9 4)	〃	〃	143.3569	144.4913	+1.7	
〃 (9 6)	稲城市矢野口 3 0 4 3	都・稲城地盤沈下観測所内	37.7184	38.8528	+1.9	
〃 (9 7)	町田市野津田町 3 3 0 5	都・町田地盤沈下観測所内	62.9431	64.0775	+0.2	
〃 (9 8)	〃	〃	62.9375	64.0719	+0.3	
〃 (9 9)	三鷹市牟礼四丁目 2 3	都・三鷹地盤沈下観測所内	56.5941	57.7285	+5.6	
〃 (99-1)	〃	〃	56.5936	57.7280	+5.3	
〃 (1 0 0)	〃	〃	56.5683	57.7027	+4.8	
〃 (1 0 1)	昭島市美堀町三丁目 1 6	都・昭島地盤沈下観測所内	120.4656	121.6000	-0.1	
〃 (101-1)	〃	〃	120.4621	121.5965	0.0	
〃 (1 0 2)	〃	〃	120.4501	121.5845	-0.5	
〃 (1 0 3)	足立区小台一丁目 1 9	都・小台地盤沈下観測所内	2.5450	3.6794	+3.0	
〃 (1 0 4)	〃	〃	2.5418	3.6762	+3.1	
〃 (1 0 5)	〃	〃	2.5257	3.6601	+2.7	
〃 (1 0 6)	町田市高ヶ坂三丁目 2 0	都・町田南地盤沈下観測所内	54.1852	55.3196	0.0	
〃 (1 0 7)	〃	〃	54.1888	55.3232	+0.4	
〃 (1 0 8)	小金井市東町五丁目 1	都・小金井南地盤沈下観測所内	47.9164	49.0508	+6.2	
〃 (108-1)	〃	〃	47.9129	49.0473	+6.4	
〃 (1 0 9)	〃	〃	47.8927	49.0271	+4.8	
〃 (1 1 0)	杉並区大宮二丁目 2 6	都・杉並地盤沈下観測所内	38.1648	39.2992	+2.0	
〃 (110-1)	〃	〃	38.1709	39.3053	+2.7	
〃 (1 1 1)	世田谷区粕谷一丁目 2 0	都・世田谷地盤沈下観測所内	42.2373	43.3717	+5.0	
〃 (1 1 2)	目黒区青葉台三丁目 6	都・目黒地盤沈下観測所内	18.3806	19.5150	+2.5	
〃 (112-1)	〃	〃	18.3767	19.5111	+2.5	
〃 (1 1 3)	千代田区紀尾井町 2	都・千代田地盤沈下観測所内	16.2009	17.3353	-0.5	
〃 (1 1 4)	〃	〃	16.1939	17.3283	-0.5	
〃 (1 1 5)	多摩市関戸三丁目 1 9	都・新多摩地盤沈下観測所内	51.2017	52.3361	+2.7	
〃 (115-1)	〃	〃	50.6411	51.7755	+2.6	

この測量成果は、国土地理院長の承認を得て同院所管の測量標及び測量成果を使用して得たものです。

(承認番号) 令 6 関公第501号

本成果表は、東京都建設局からの受託業務として公益財団法人東京都道路整備保全公社が測量成果を取りまとめたものです。

水準基標測量成果表

(基準日・令和7年1月1日)

令和8年1月

東京都建設局
公益財団法人東京都道路整備保全公社

編集・発行	東京都建設局 総務部 技術管理課 〒163-8001 東京都新宿区西新宿二丁目 8 番 1 号 電 話 03-5320-5248
受託作成者	公益財団法人東京都道路整備保全公社 道路部 土木技術課 〒136-0075 東京都江東区新砂一丁目 9 番 1 5 号 (東京都土木技術支援センター内) 電 話 03-5683-1530 F A X 03-5683-1515
印 刷	鈴政印刷製本株式会社 電 話 03-3841-6473

本成果表は、石油系溶剤を含まないインキ及び再生紙を使用しています。

東京都建設局ホームページ
<https://www.kensetsu.metro.tokyo.lg.jp>

