

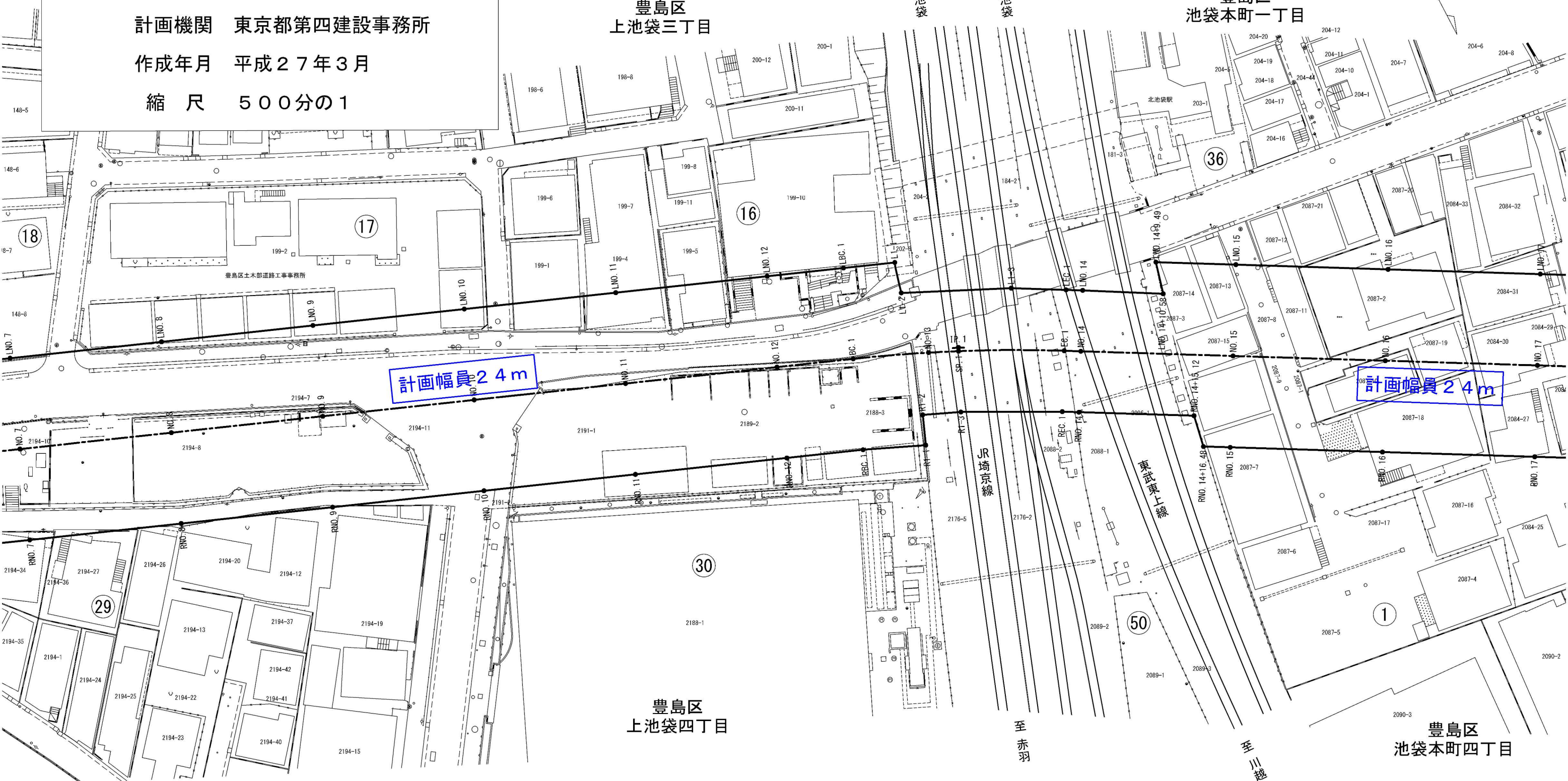

補助第82号線(上池袋)閲覧図

豊島区上池袋三丁目地内～豊島区池袋本町三丁目地内

計画機関 東京都第四建設事務所

作成年月 平成27年3月

縮尺 500分の1



これは測量時点の図面で、現在とは差異が生じることもあります。
本図面の内容を転載または配布、印刷など、第三者の利用に供することはご遠慮願います。
東京都第四建設事務所工事第一課

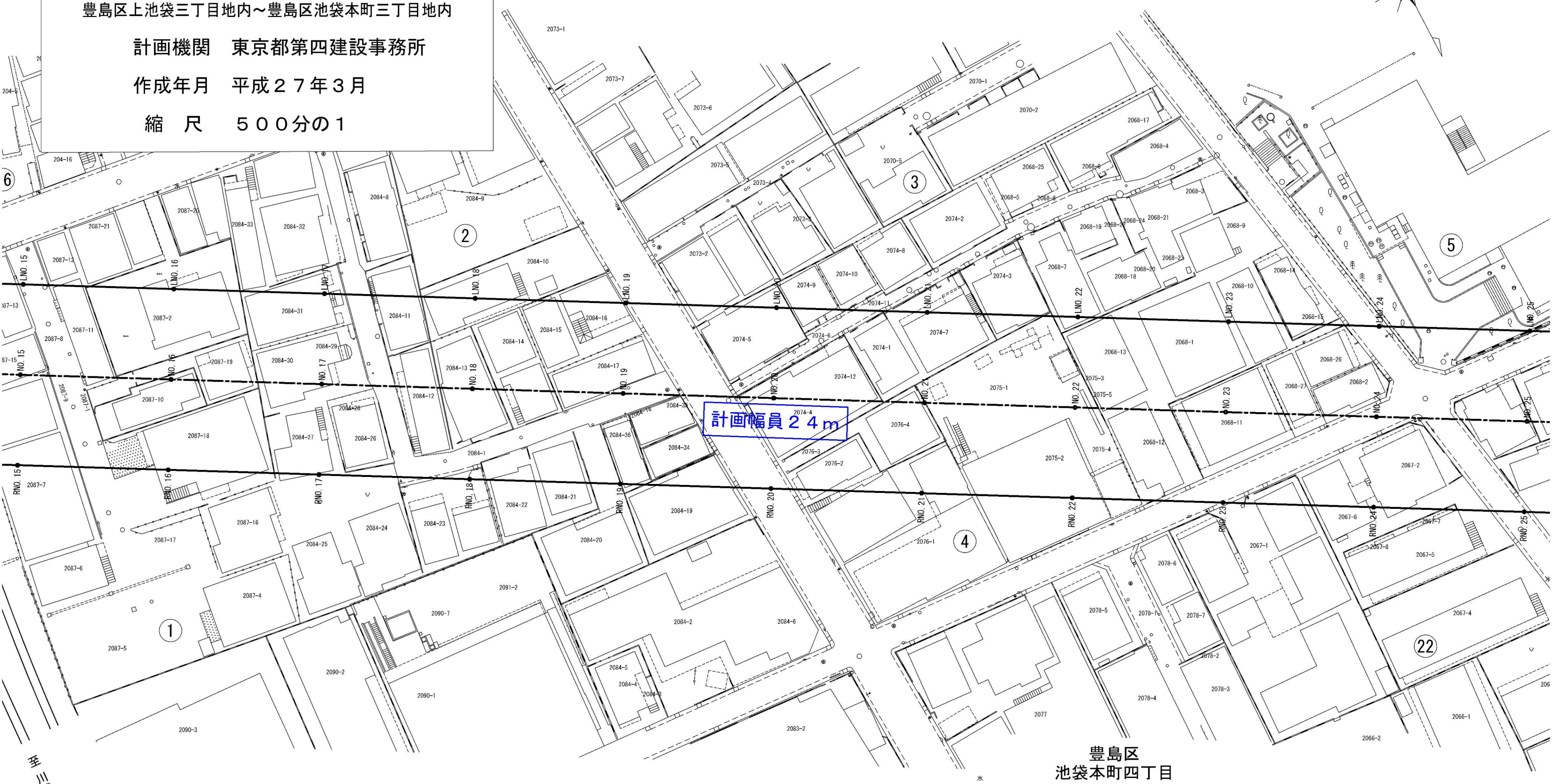

補助第82号線(上池袋)閲覧図

豊島区上池袋三丁目地内～豊島区池袋本町三丁目地内

計画機関 東京都第四建設事務所

作成年月 平成27年3月

縮尺 500分の1



計画幅員24m

豊島区
池袋本町四丁目

これは測量時点の図面で、現在とは差異が生じることもあります。
本図面の内容を転載または配布、印刷など、第三者の利用に供することはご遠慮願います。
東京都第四建設事務所工事第一課

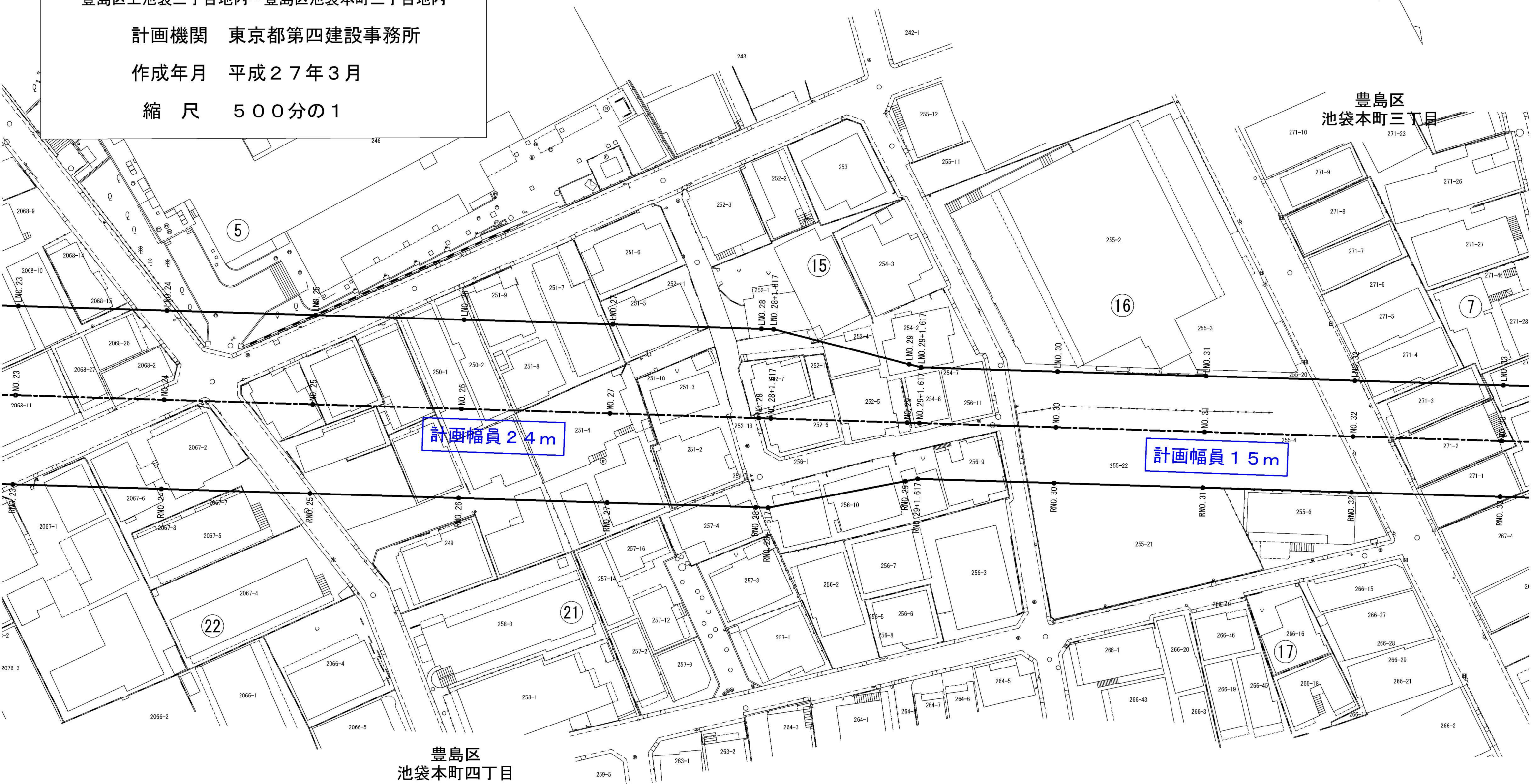

補助第82号線(上池袋)閲覧図

豊島区上池袋三丁目地内～豊島区池袋本町三丁目地内

計画機関 東京都第四建設事務所

作成年月 平成27年3月

縮尺 500分の1



豊島区
池袋本町四丁目

豊島区
池袋本町三丁目

これは測量時点の図面で、現在とは差異が生じることもあります。
本図面の内容を転載または配布、印刷など、第三者の利用に供することはご遠慮願います。
東京都第四建設事務所工事第一課

補助第82号線(池袋本町) 閲覧図

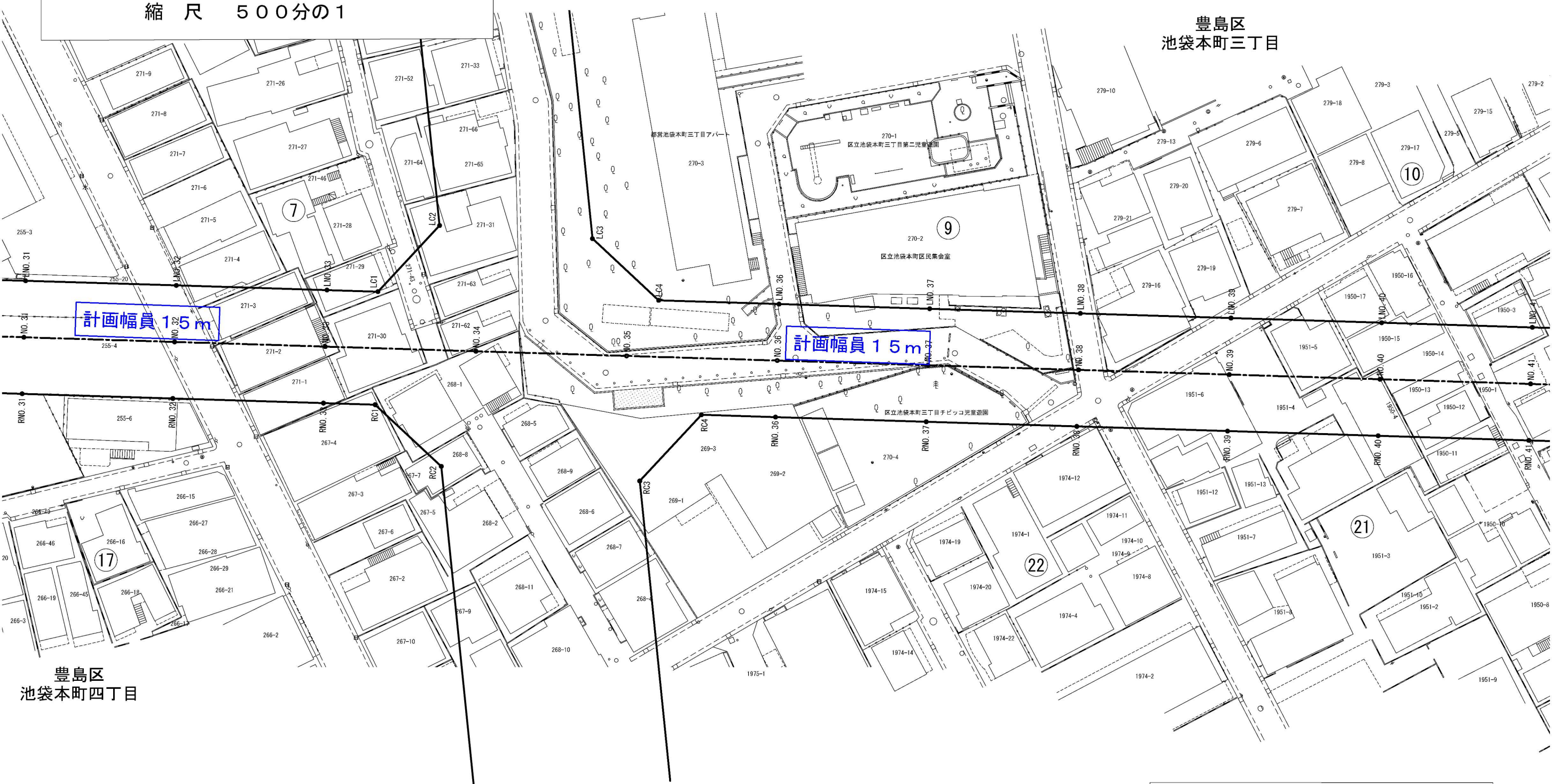

豊島区池袋本町三丁目地内～板橋区大山金井町地内

計画機関 東京都第四建設事務所

作成年月 平成27年3月

縮尺 500分の1

これは測量時点の図面で、現在とは差異が生じることもあります。
本図面の内容を転載または配布、印刷など、第三者の利用に供することはご遠慮願います。
東京都第四建設事務所工事第一課



豊島区
池袋本町三丁目

豊島区
池袋本町四丁目

補助第82号線(池袋本町)閲覧図

豊島区池袋本町三丁目地内～板橋区大山金井町地内

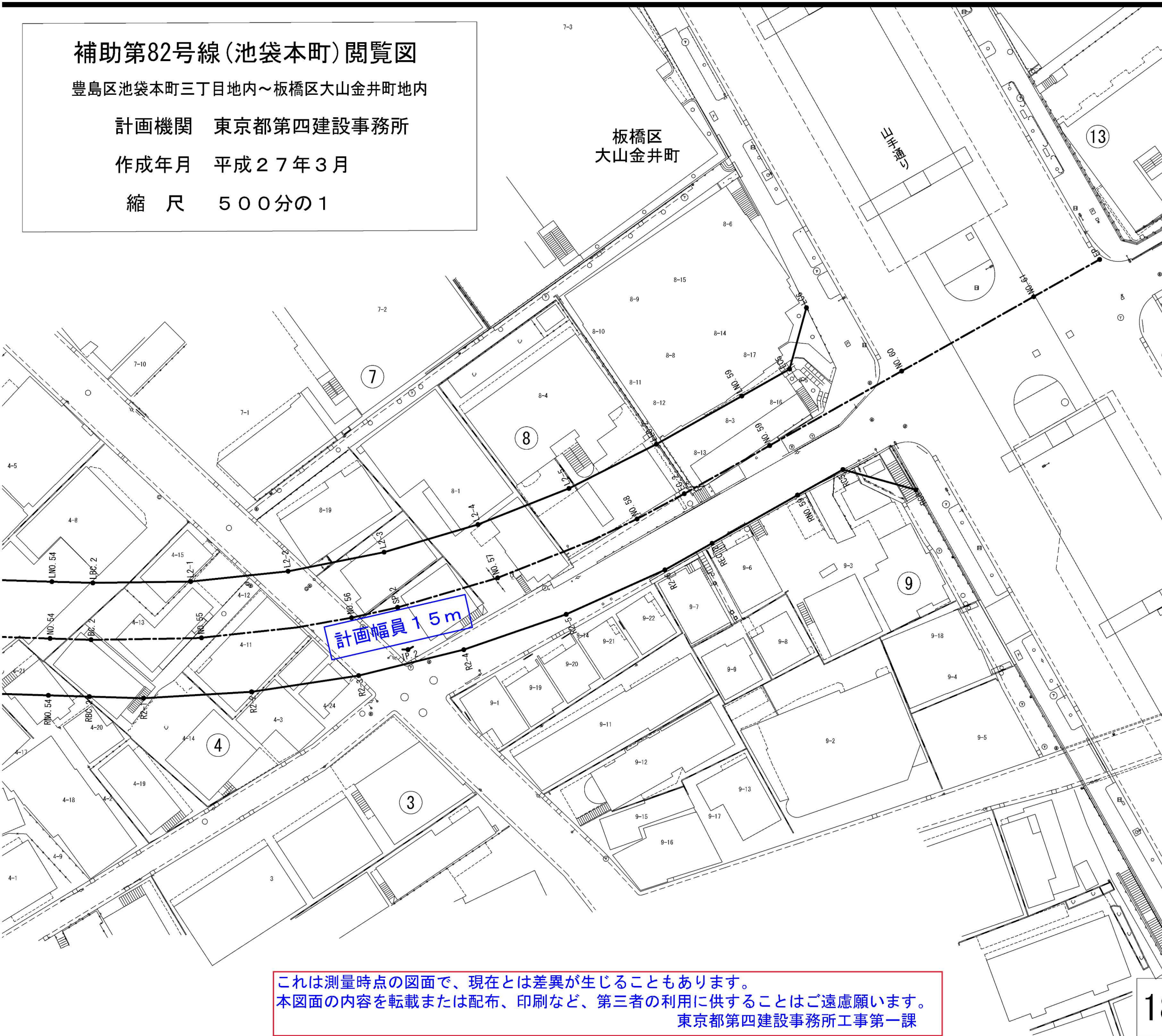
計画機関 東京都第四建設事務所

作成年月 平成27年3月

縮尺 500分の1



板橋区
大山金井町



これは測量時点の図面で、現在とは差異が生じることもあります。
本図面の内容を転載または配布、印刷など、第三者の利用に供することはご遠慮願います。
東京都第四建設事務所工事第一課

18_補82(池袋本町)04