

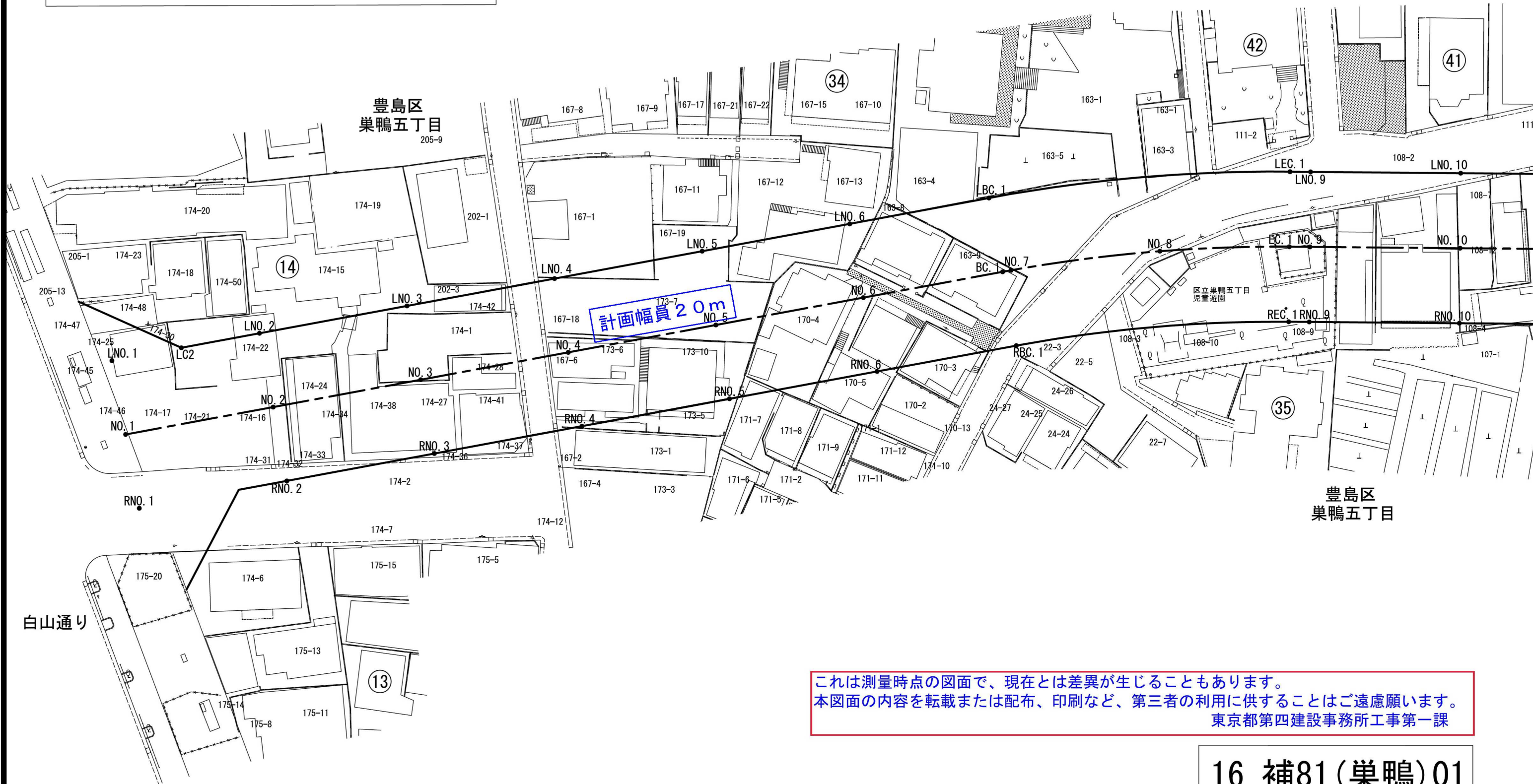
# 補助第81号線(巣鴨)閲覧図

豊島区巣鴨五丁目地内～北区西ヶ原三丁目地内

計画機関 東京都第四建設事務所

作成年月 令和2年9月

縮尺 500分の1




# 補助第81号線(巣鴨)閲覧図

豊島区巣鴨五丁目地内～北区西ヶ原三丁目地内

計画機関 東京都第四建設事務所

作成年月 令和2年9月

縮尺 500分の1



北 区  
西ヶ原四丁目



豊島区  
巣鴨五丁目

これは測量時点の図面で、現在とは差異が生じることもあります。  
本図面の内容を転載または配布、印刷など、第三者の利用に供することはご遠慮願います。  
東京都第四建設事務所工事第一課

16\_補81(巣鴨)02


# 補助第81号線(巣鴨)閲覧図

豊島区巣鴨五丁目地内～北区西ヶ原三丁目地内

計画機関 東京都第四建設事務所

作成年月 令和2年9月

縮尺 500分の1



北 区  
西ヶ原四丁目



これは測量時点の図面で、現在とは差異が生じることもあります。  
本図面の内容を転載または配布、印刷など、第三者の利用に供することはご遠慮願います。  
東京都第四建設事務所工事第一課

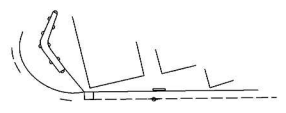

# 補助第81号線(巣鴨)閲覧図

豊島区巣鴨五丁目地内～北区西ヶ原三丁目地内

計画機関 東京都第四建設事務所

作成年月 令和2年9月

縮尺 500分の1



北 区  
西ヶ原四丁目

豊島区  
駒込七丁目

区立駒込七丁目  
第2児童遊園

計画幅員 20m

7

8

5

これは測量時点の図面で、現在とは差異が生じることもあります。  
本図面の内容を転載または配布、印刷など、第三者の利用に供することはご遠慮願います。  
東京都第四建設事務所工事第一課



