


補助第26号線(南長崎)閲覧図

豊島区南長崎六丁目地内～豊島区长崎六丁目地内

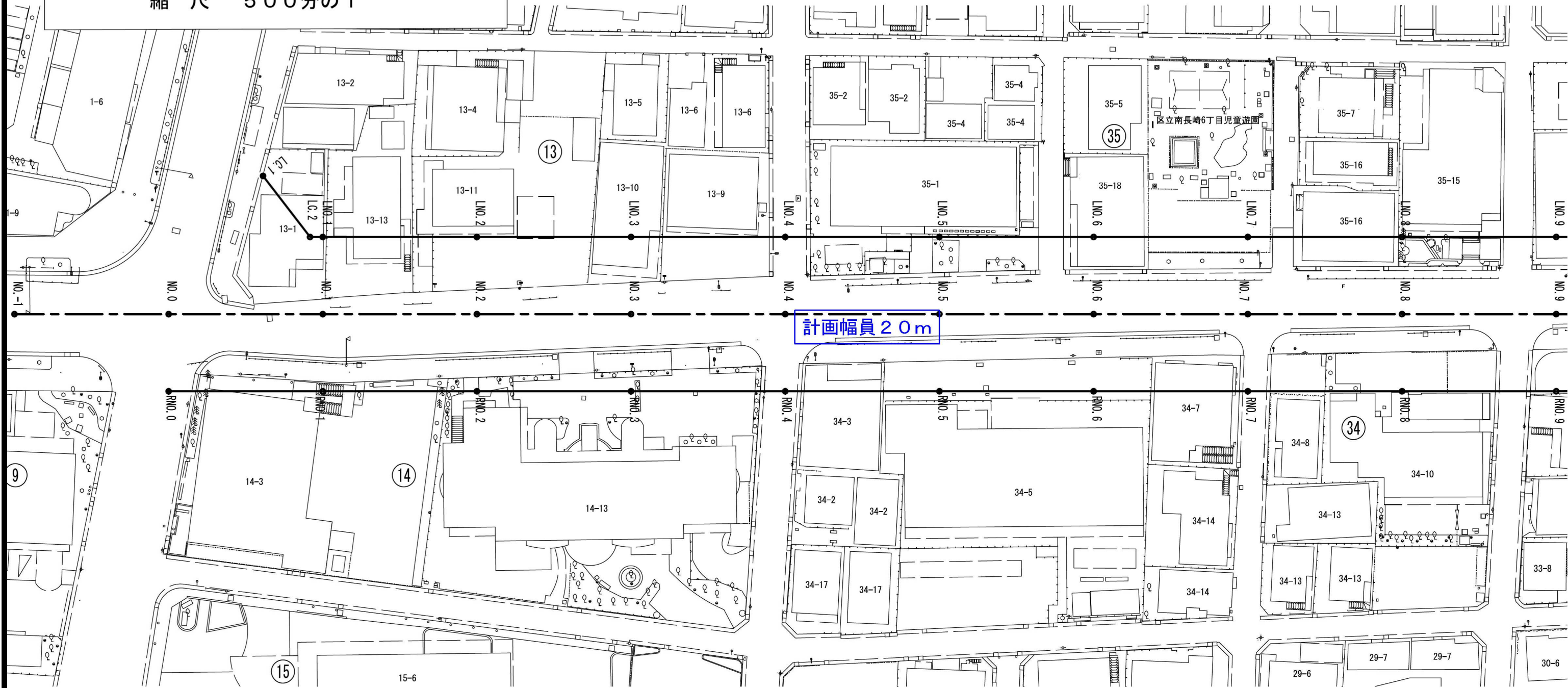
計画機関 東京都第四建設事務所

作成年月 平成26年8月

縮尺 500分の1



豊島区
南長崎六丁目



計画幅員20m

豊島区
南長崎六丁目

これは測量時点の図面で、現在とは差異が生じることもあります。
本図面の内容を転載または配布、印刷など、第三者の利用に供することはご遠慮願います。
東京都第四建設事務所工事第一課

13_補26(南長崎)01

補助第26号線(南長崎)閲覧図

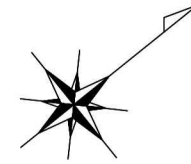
豊島区南長崎六丁目地内～豊島区长崎六丁目地内

計画機関 東京都第四建設事務所

作成年月 平成26年8月

縮尺 500分の1

これは測量時点の図面で、現在とは差異が生じることもあります。
本図面の内容を転載または配布、印刷など、第三者の利用に供することはご遠慮願います。
東京都第四建設事務所工事第一課



豊島区
長崎六丁目

至
所沢

西武池袋線

至
池袋

計画幅員 20m

補助第172号線
(長崎)

豊島区
長崎五丁目

13_補26(南長崎)02

