

補助第26号線(千早)閲覧図

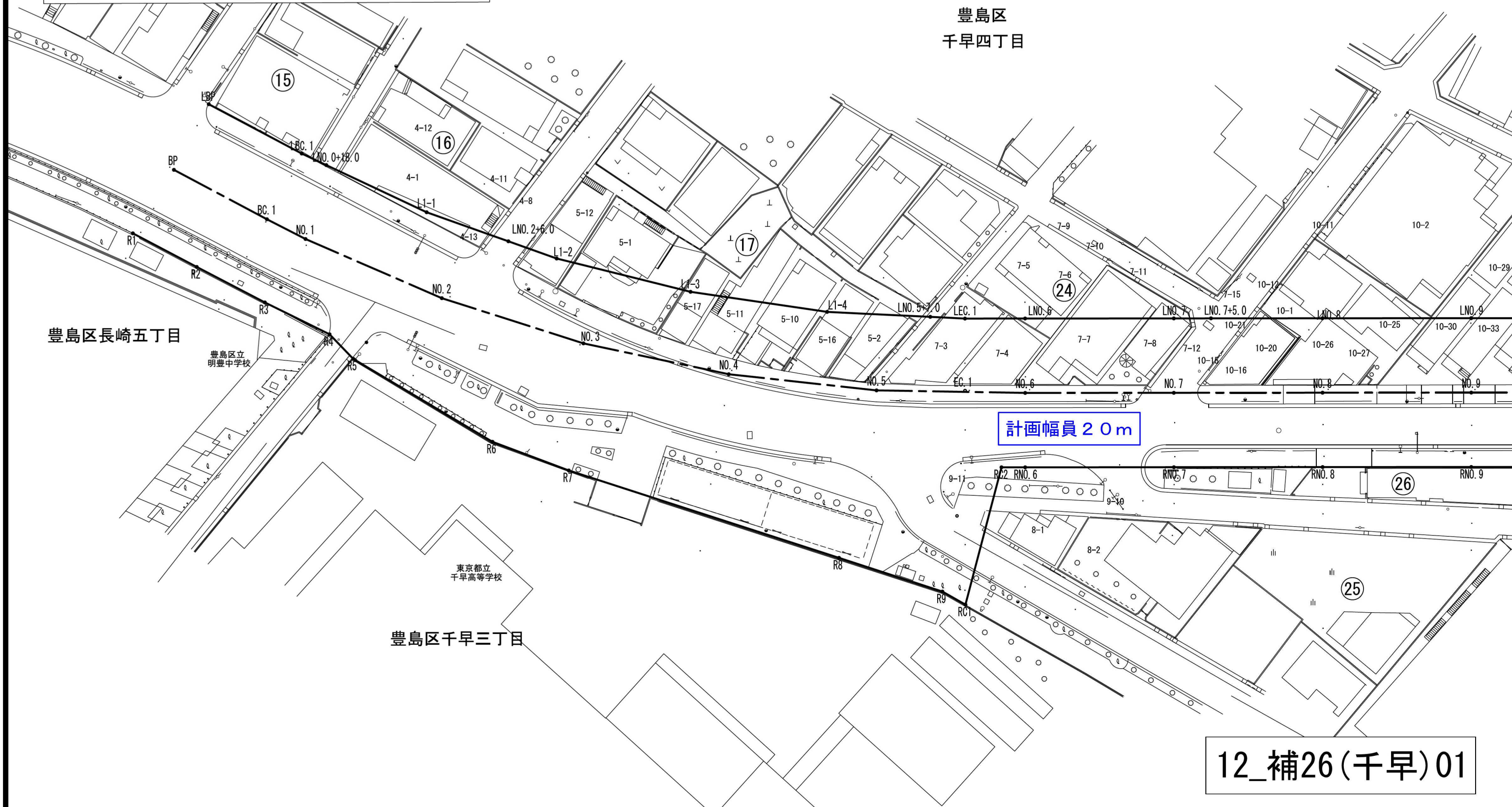
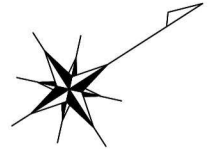
豊島区千早四丁目地内～豊島区要町三丁目地内

計画機関 東京都第四建設事務所

作成年月 平成25年9月

縮尺 500分の1

これは測量時点の図面で、現在とは差異が生じることもあります。
本図面の内容を転載または配布、印刷など、第三者の利用に供することはご遠慮願います。
東京都第四建設事務所工事第一課



12_補26(千早)01

補助第26号線(千早)閲覧図

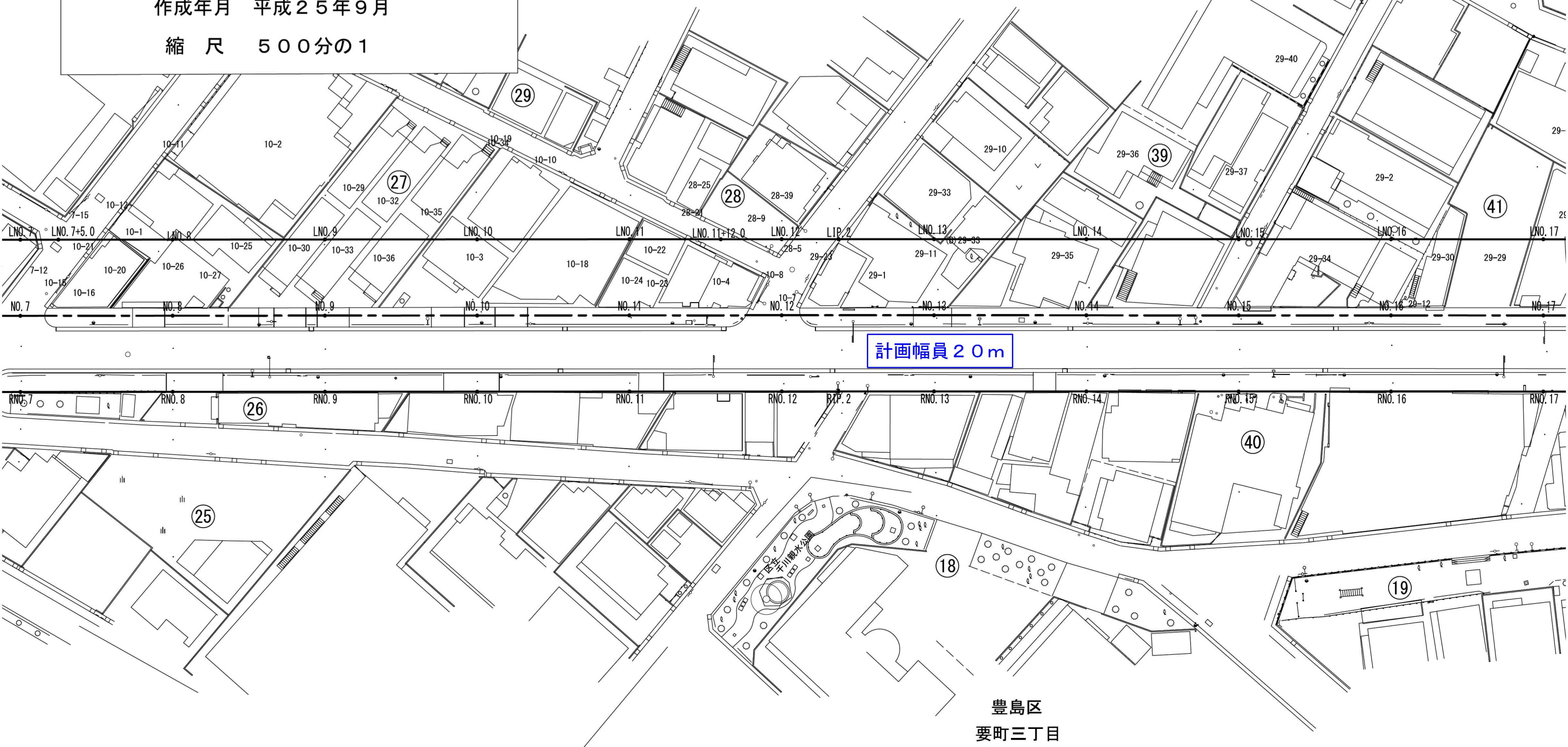

豊島区千早四丁目地内～豊島区要町三丁目地内

計画機関 東京都第四建設事務所

作成年月 平成25年9月

縮尺 500分の1

豊島区
千早四丁目



計画幅員20m

豊島区
要町三丁目

これは測量時点の図面で、現在とは差異が生じることもあります。
本図面の内容を転載または配布、印刷など、第三者の利用に供することはご遠慮願います。
東京都第四建設事務所工事第一課


補助第26号線(千早)閲覧図

豊島区千早四丁目地内～豊島区要町三丁目地内

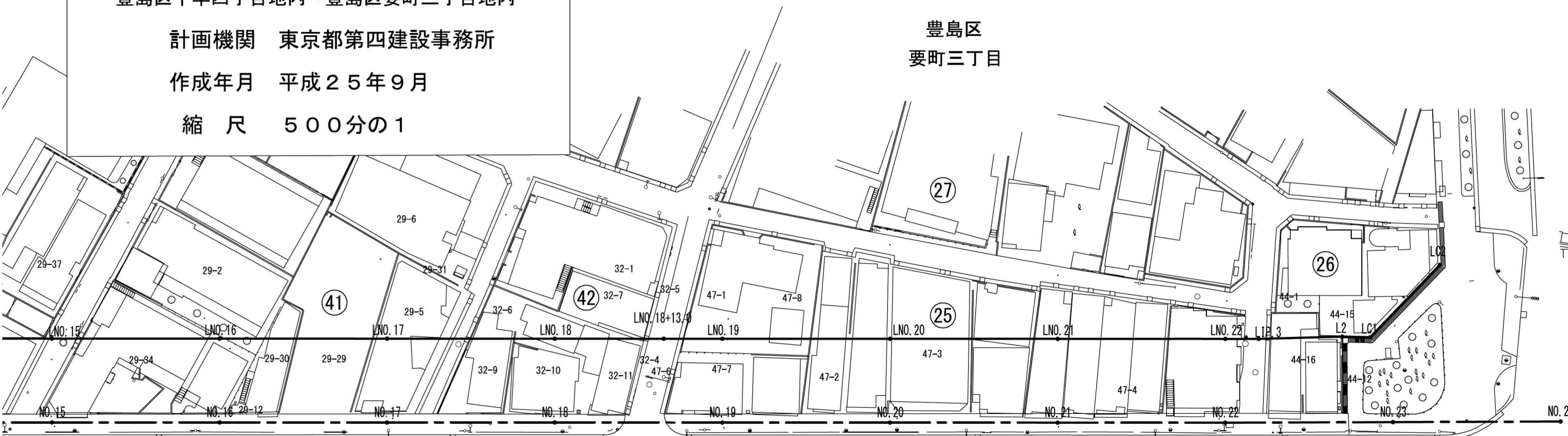
計画機関 東京都第四建設事務所

作成年月 平成25年9月

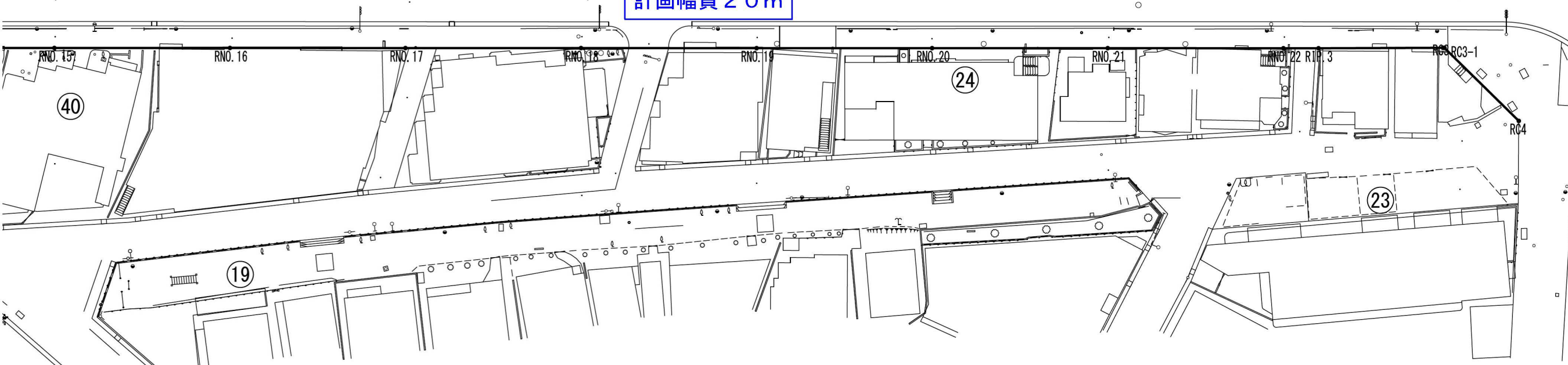
縮尺 500分の1



豊島区
要町三丁目



計画幅員 20m



豊島区
要町三丁目

これは測量時点の図面で、現在とは差異が生じることもあります。
本図面の内容を転載または配布、印刷など、第三者の利用に供することはご遠慮願います。
東京都第四建設事務所工事第一課

12_補26(千早)03