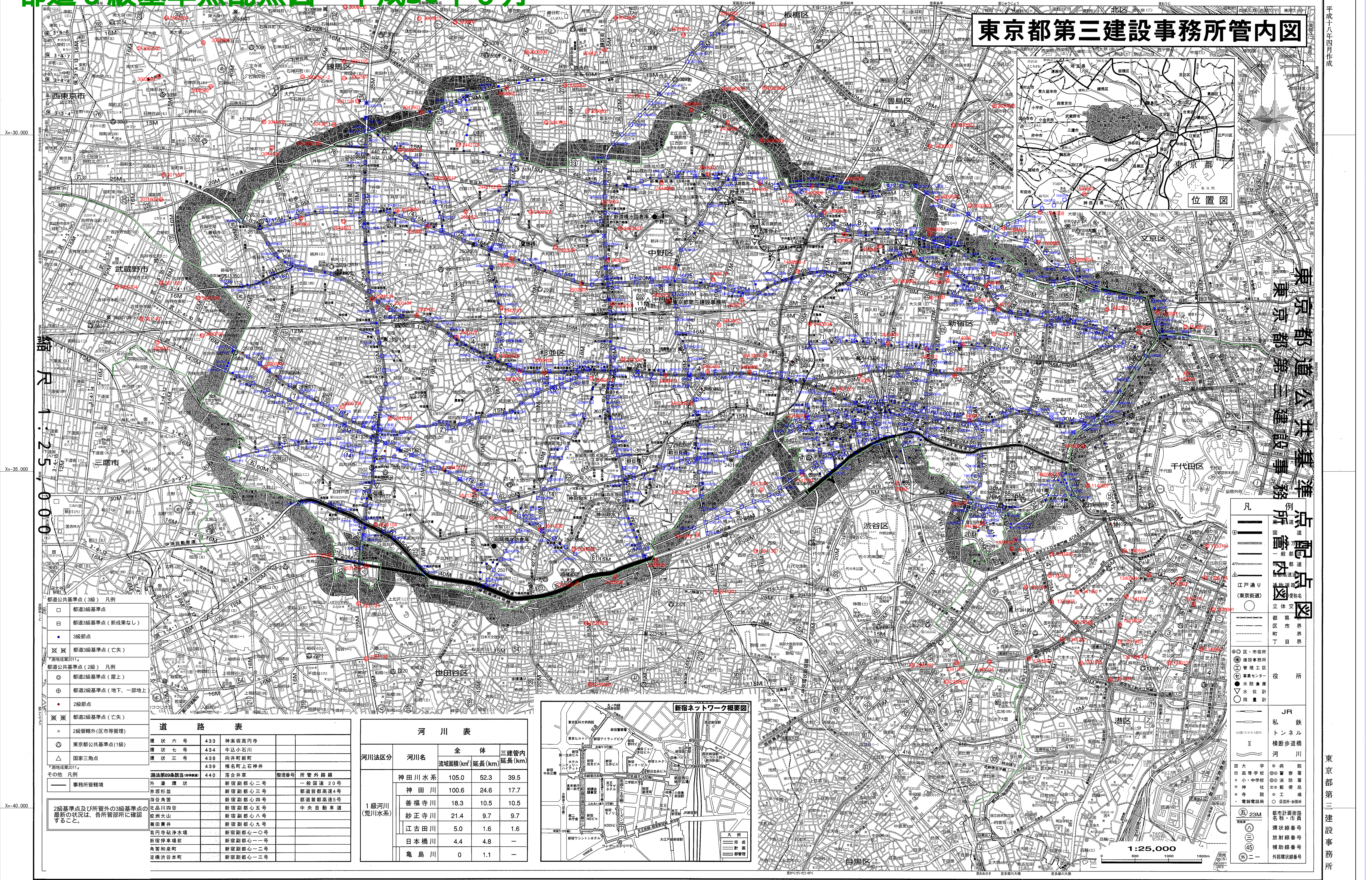
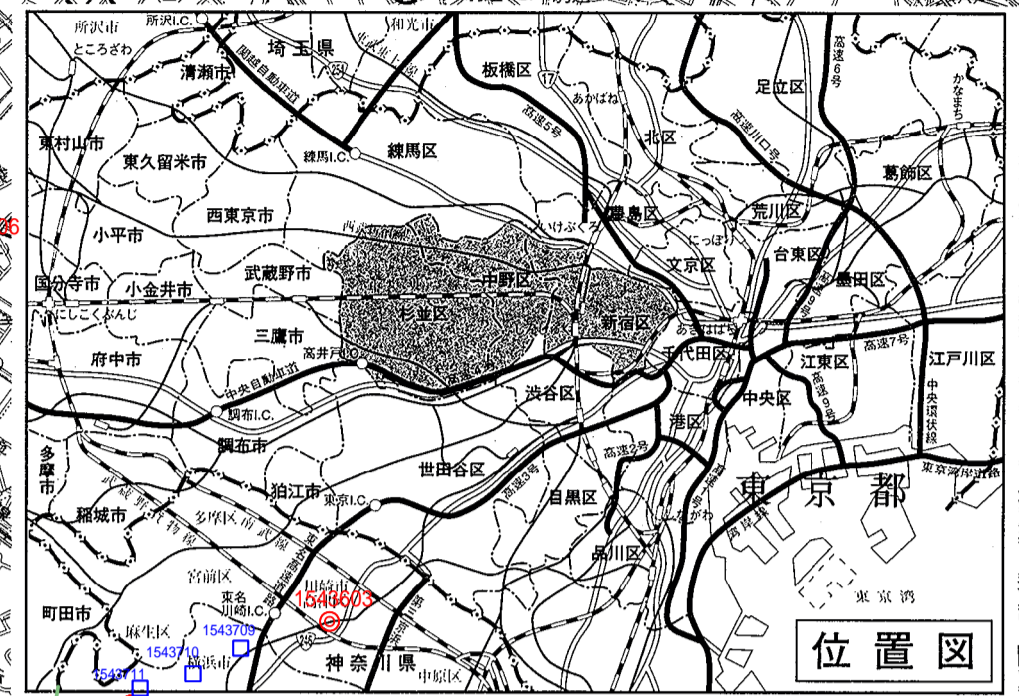


都道3級基準点配点図 平成30年3月

東京都第三建設事務所管内図



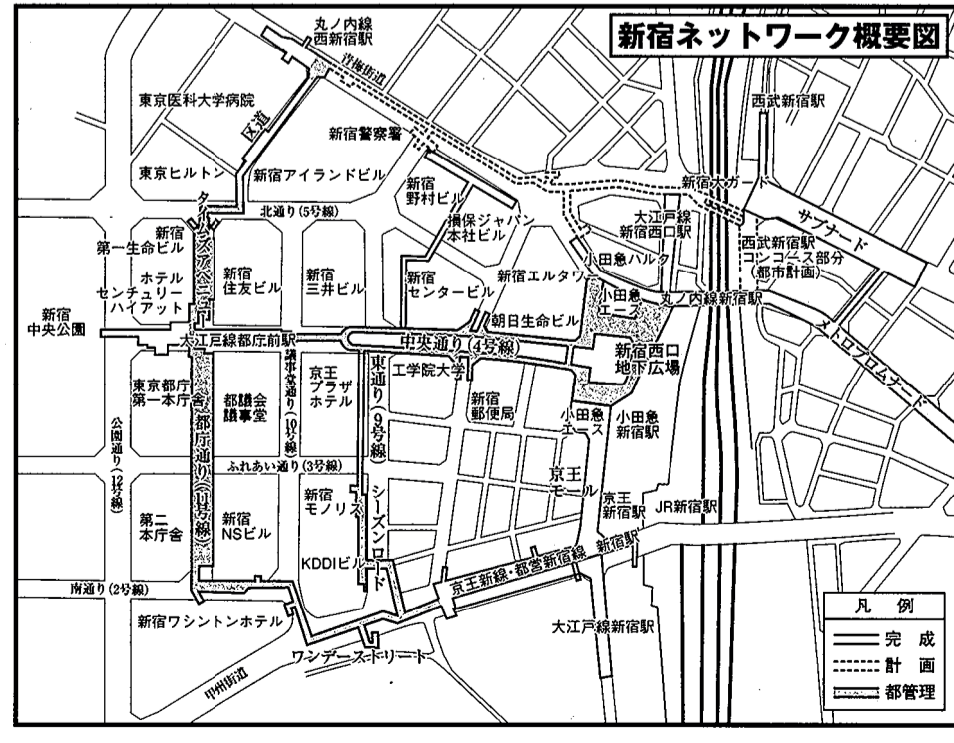
縮尺 1:25,000
X=30,000
X=35,000
X=40,000

東京都第三建設事務所管内図

- 都道公共基準点(3級) 凡例
- 都道3級基準点
 - 都道3級基準点(新成果なし)
 - 3級節点
 - ⊗ 都道3級基準点(亡失)
- 都道公共基準点(2級) 凡例
- ⊙ 都道2級基準点(屋上)
 - ⊕ 都道2級基準点(地下、一部地上)
 - 2級節点
 - ⊗ 都道2級基準点(亡失)
 - 2級管轄外(区市等管理)
 - ◎ 東京都公共基準点(1級)
 - △ 国家三角点
- その他 凡例
- 事務所管轄境
- 2級基準点及び所管外の3級基準点の最新の状態は、各所管部に確認すること。

標状	区画番号	名称	種別	備考
標状六号	433	神楽坂高門寺	一般国道20号	
標状七号	434	牛込小石川	都道首都高速4号	
標状三号	438	向井町新町	都道首都高速5号	
標状四号	439	椎名町上石神井	中央自動車道	
標状八号	440	落合井草	所管外路線	
外濠	環状二号	新宿副都心二号	都道首都高速2号	
赤坂形並	新宿副都心三号	都道首都高速4号		
四谷角宮	新宿副都心四号	都道首都高速5号		
北品川四谷	新宿副都心五号	都道首都高速6号		
歐洲大山	新宿副都心八号	都道首都高速7号		
麩田糞井	新宿副都心九号	都道首都高速8号		
西武池袋線	新宿副都心一〇号	都道首都高速9号		
新宿停車場前	新宿副都心一一号	都道首都高速10号		
角筈和泉町	新宿副都心一二号	都道首都高速11号		
蓮根渋谷本町	新宿副都心一三号	都道首都高速12号		

河川法区分	河川名	全体		
		流域面積(km ²)	延長(km)	三建管内延長(km)
1級河川(荒川水系)	神田川水系	105.0	52.3	39.5
	神田川	100.6	24.6	17.7
	善福寺川	18.3	10.5	10.5
	妙正寺川	21.4	9.7	9.7
	江古田川	5.0	1.6	1.6
	日本橋川	4.4	4.8	-
	亀島川	0	1.1	-



- 凡例
- ① 国道
 - ② 都道
 - ③ 江戸通り(東京街道)
 - ④ 立体交差
 - ⑤ 都界
 - ⑥ 区市界
 - ⑦ 町界
 - ⑧ 区界
 - ⑨ 市界
 - ⑩ 町界
 - ⑪ 事務所
 - ⑫ 建設事務所
 - ⑬ 管理工区
 - ⑭ 警備センター
 - ⑮ 水防倉庫
 - ⑯ 水位計
 - ⑰ 雨量計
 - ⑱ 私鉄
 - ⑲ トンネル
 - ⑳ 横断歩道橋
 - ㉑ 河川
 - ㉒ 大学
 - ㉓ 高等学校
 - ㉔ 小・中学校
 - ㉕ 神社
 - ㉖ 公園
 - ㉗ 児童遊園
 - ㉘ 公園
 - ㉙ 公園
 - ㉚ 公園
 - ㉛ 公園
 - ㉜ 公園
 - ㉝ 公園
 - ㉞ 公園
 - ㉟ 公園
 - ㊀ 公園
 - ㊁ 公園
 - ㊂ 公園
 - ㊃ 公園
 - ㊄ 公園
 - ㊅ 公園
 - ㊆ 公園
 - ㊇ 公園
 - ㊈ 公園
 - ㊉ 公園
 - ㊊ 公園
 - ㊋ 公園
 - ㊌ 公園
 - ㊍ 公園
 - ㊎ 公園
 - ㊏ 公園
 - ㊐ 公園
 - ㊑ 公園
 - ㊒ 公園
 - ㊓ 公園
 - ㊔ 公園
 - ㊕ 公園
 - ㊖ 公園
 - ㊗ 公園
 - ㊘ 公園
 - ㊙ 公園
 - ㊚ 公園
 - ㊛ 公園
 - ㊜ 公園
 - ㊝ 公園
 - ㊞ 公園
 - ㊟ 公園
 - ㊠ 公園
 - ㊡ 公園
 - ㊢ 公園
 - ㊣ 公園
 - ㊤ 公園
 - ㊥ 公園
 - ㊦ 公園
 - ㊧ 公園
 - ㊨ 公園
 - ㊩ 公園
 - ㊪ 公園
 - ㊫ 公園
 - ㊬ 公園
 - ㊭ 公園
 - ㊮ 公園
 - ㊯ 公園
 - ㊰ 公園
 - ㊱ 公園
 - ㊲ 公園
 - ㊳ 公園
 - ㊴ 公園
 - ㊵ 公園
 - ㊶ 公園
 - ㊷ 公園
 - ㊸ 公園
 - ㊹ 公園
 - ㊺ 公園
 - ㊻ 公園
 - ㊼ 公園
 - ㊽ 公園
 - ㊾ 公園
 - ㊿ 公園