

東村山3・4・15の2【清瀬橋～新小金井街道間】沿道にお住まいの皆様

ならびに本道路利用者の皆様

日頃より、東京都の道路事業にご理解とご協力をいただき、厚くお礼申し上げます。

東村山3・4・15の2【清瀬橋～新小金井街道間】が整備された際の横断箇所、通行箇所の変更等については、以下および別添図のとおりとなります。

現在、安全施工を第一に令和7年度末の交通開放を目指し、最終の仕上げ工事を実施中であり、引き続き皆様方のご理解とご協力をよろしくお願いいたします。

具体的な開通時期については、決定次第、ホームページなどでお知らせします。

＜歩行者の横断箇所：信号が新規に設置される箇所＞

- ① 新小金井街道交差点
- ② 志木街道交差点
- ③ けやき通り交差点
- ④ 横断路
- ⑥ 柳瀬川通り交差点
- ⑦ 小金井街道交差点

＜通行形態が変わる箇所：信号なしの横断歩道に変更する箇所＞

- ⑤ 中里交差点（小金井街道）

＜バス停位置の変更＞

- ⑧ 西武バス中里団地バス停：約60m北側へ移設（移設済）

なお、本資料は北多摩北部建設事務所ホームページ（右記QRコード）でも公開しています。

○お問い合わせ

東京都北多摩北部建設事務所工事第一課

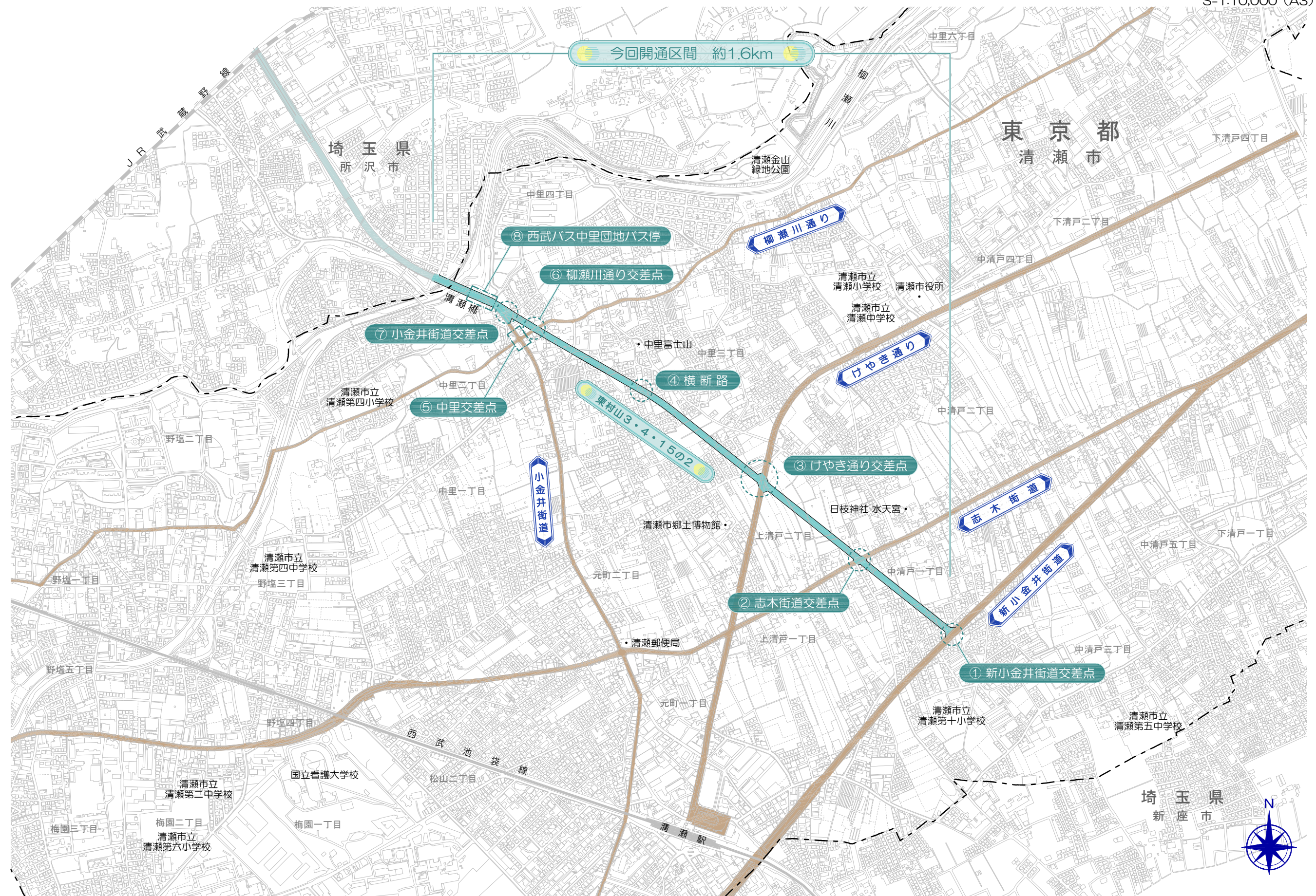
＜設計に関すること＞ 設計総括担当 TEL 042-540-9515

＜工事に関すること＞ 工事総括担当 TEL 042-540-9516



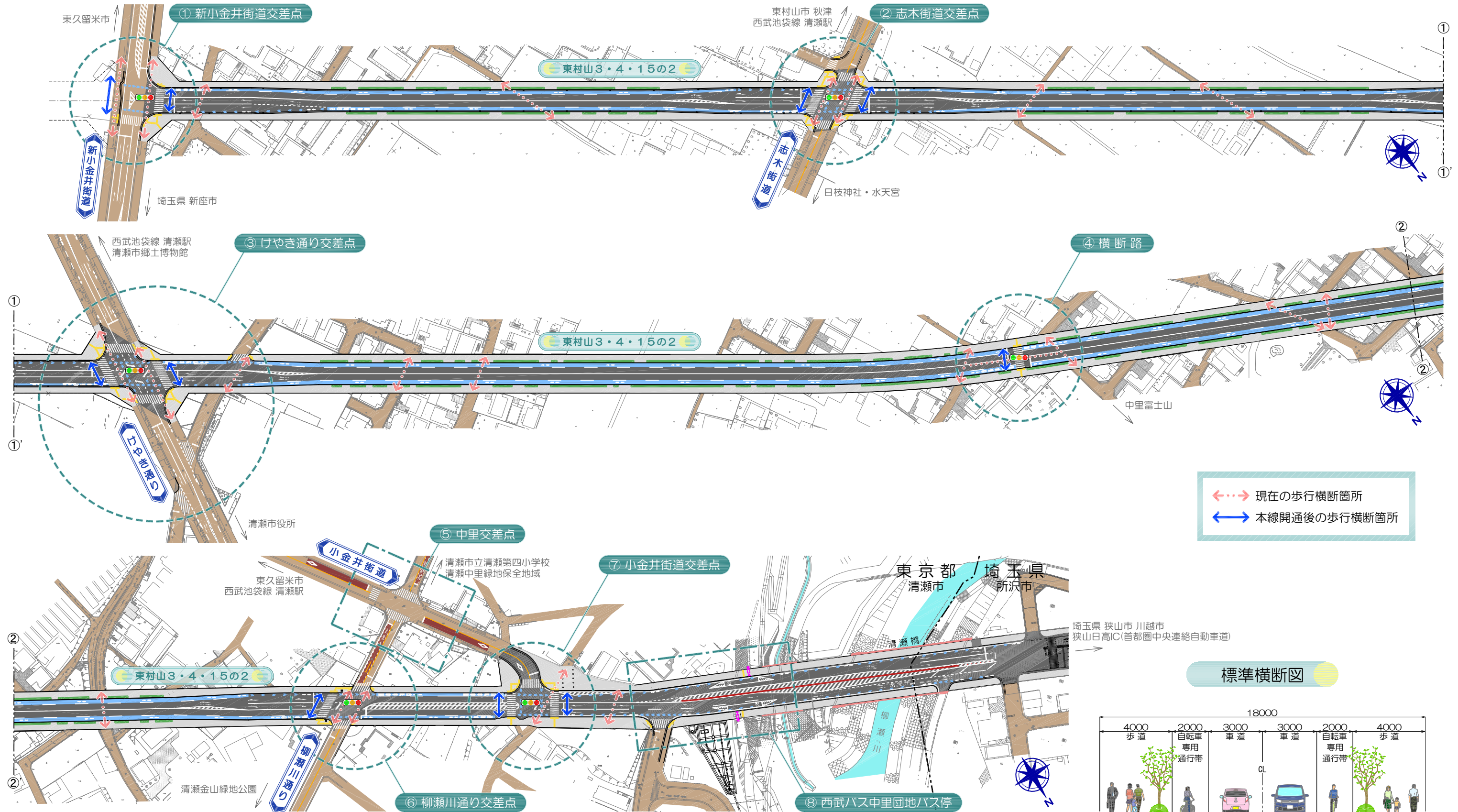
東村山3・4・15の2[清瀬橋～上清戸]路線位置図

S=1:10,000 (A3)



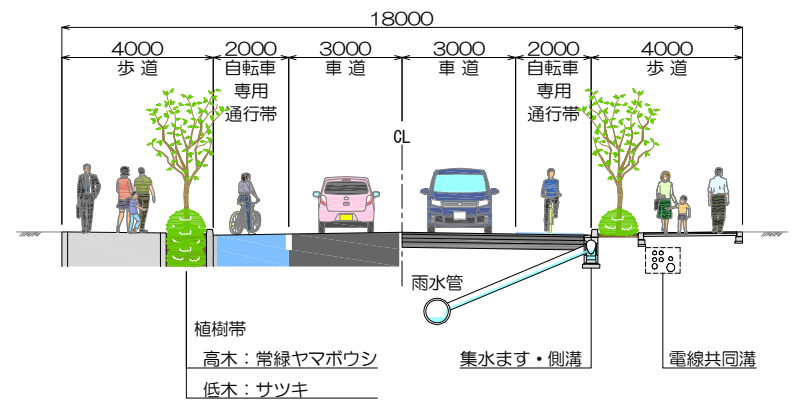
東村山3・4・15の2[清瀬橋～上清戸]路線全体図

※ 前ページの[路線位置図]と方位が変わっています。



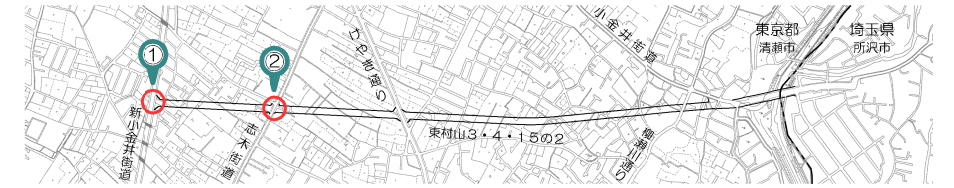
←...→ 現在の歩行横断箇所
 ←→ 本線開通後の歩行横断箇所

標準横断図



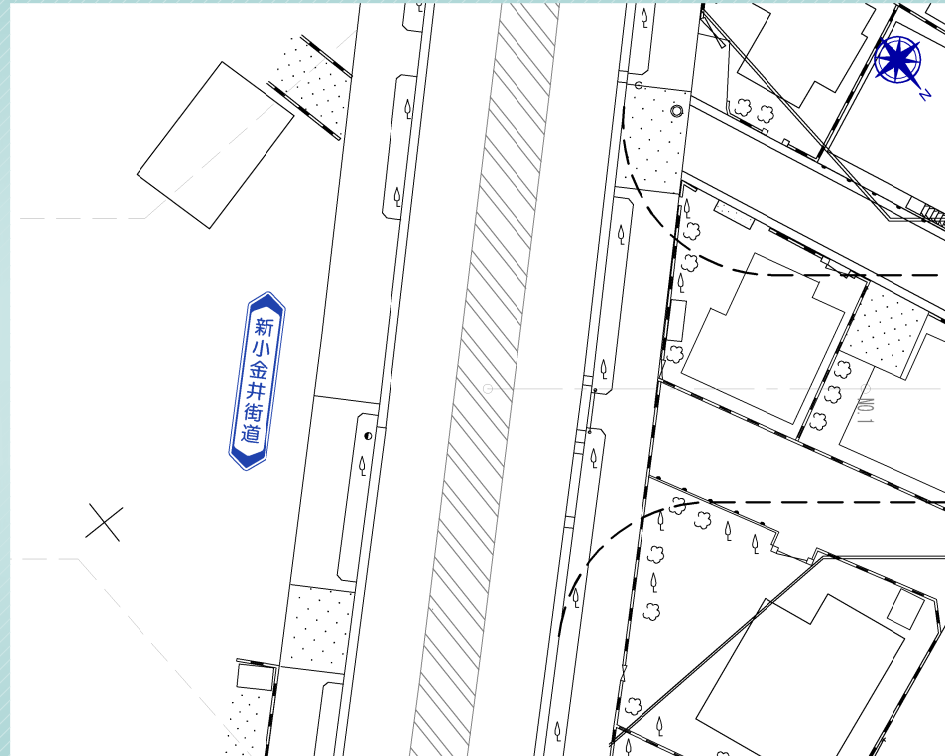
本線を横断される歩行者は○の信号のある横断歩道をご利用ください。





① 新小金井街道交差点

整備前（現況）



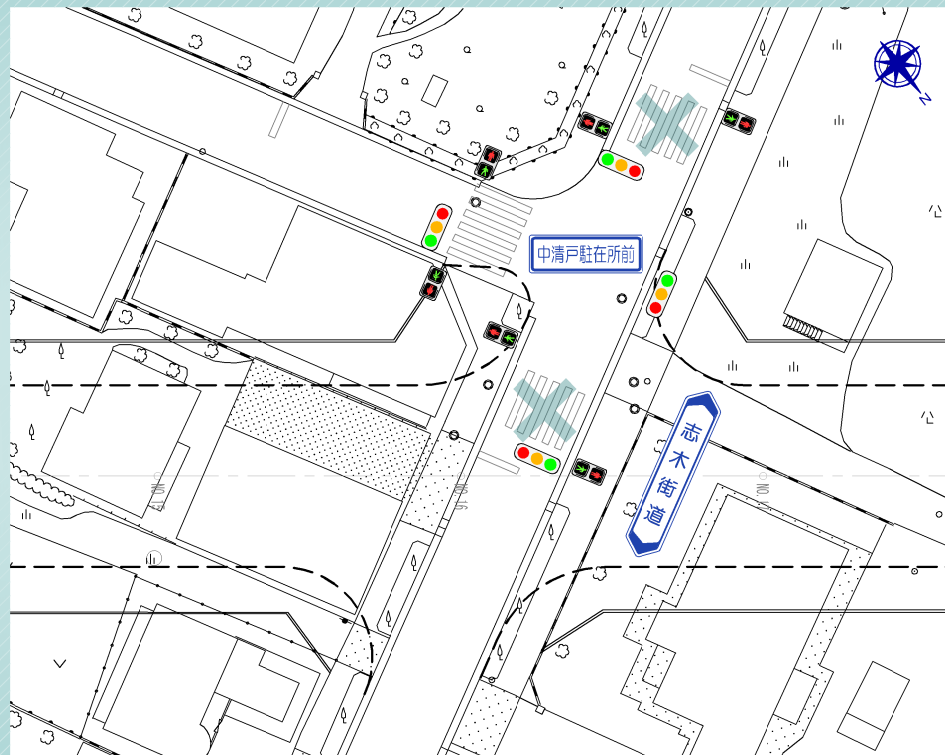
○新小金井街道との交差部に新たに信号交差点を設置します。

○新小金井街道を横断する歩行者は新しい交差点をご利用下さい。

整備後（開通後）



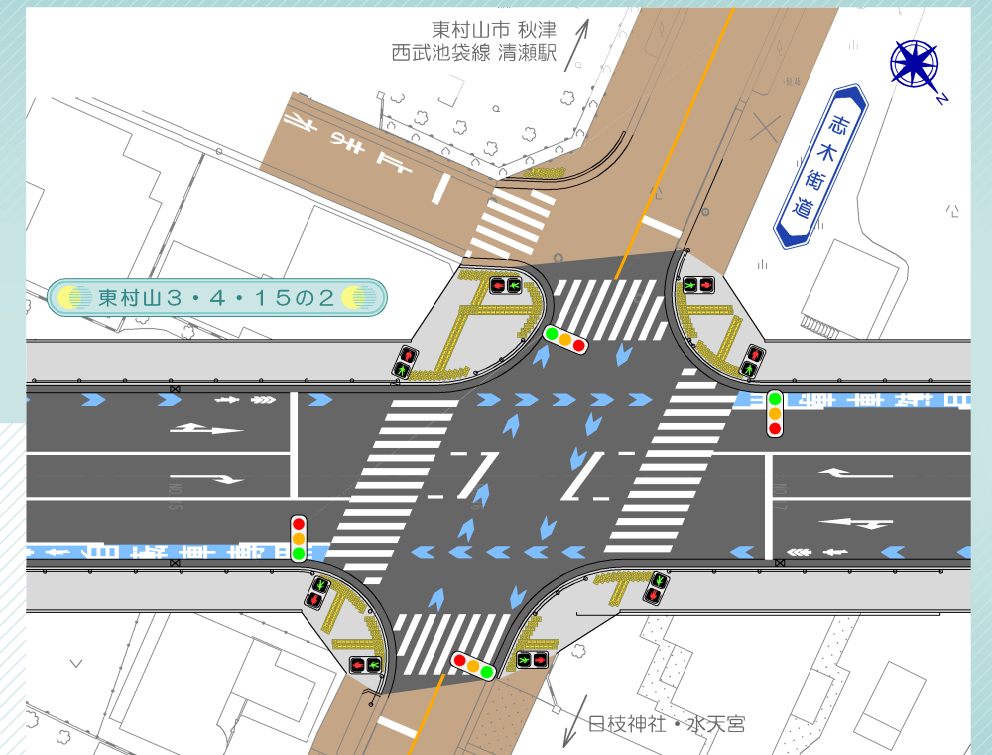
整備前（現況）



○中清戸駐在所前交差点の信号をなくし、新たに東側に信号交差点を設置します。

○志木街道を横断する歩行者は新しい交差点をご利用下さい。

整備後（開通後）

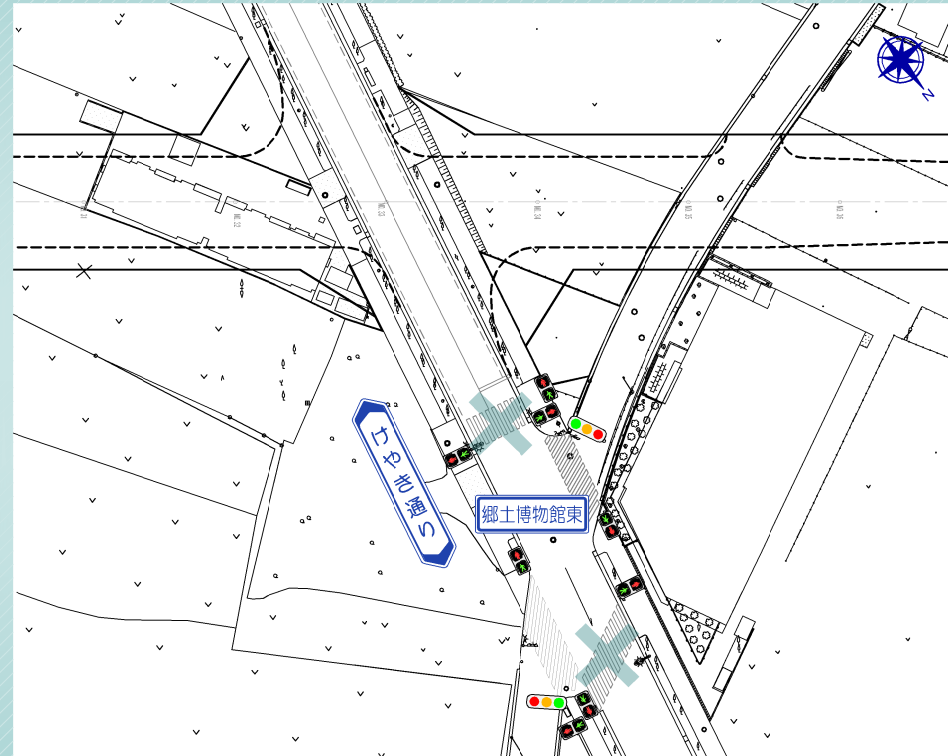


② 志木街道交差点



③ けやき通り交差点

整備前（現況）

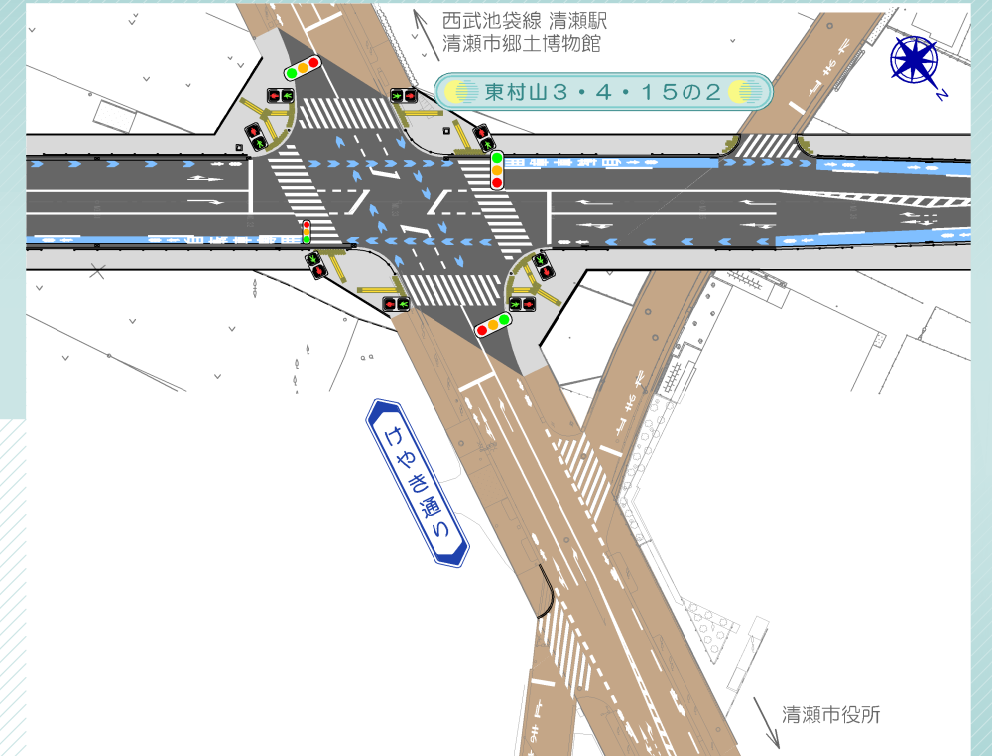


○郷土博物館東交差点の信号をなくし、新たに南西側に信号交差点を設置します。

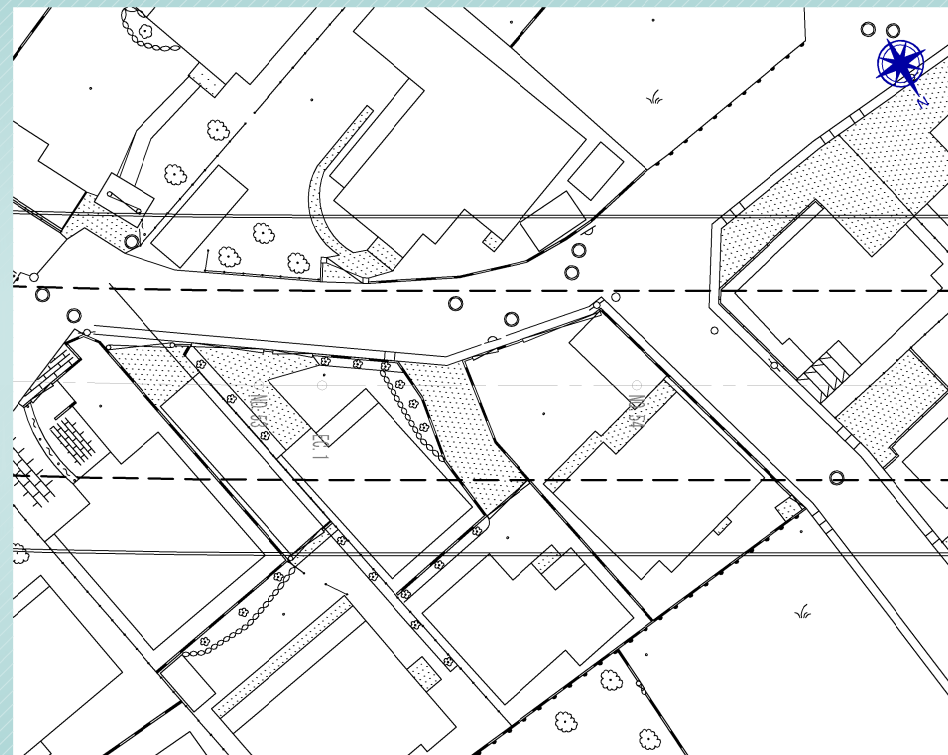


○けやき通りを横断する歩行者は新しい交差点をご利用下さい。

整備後（開通後）



整備前（現況）

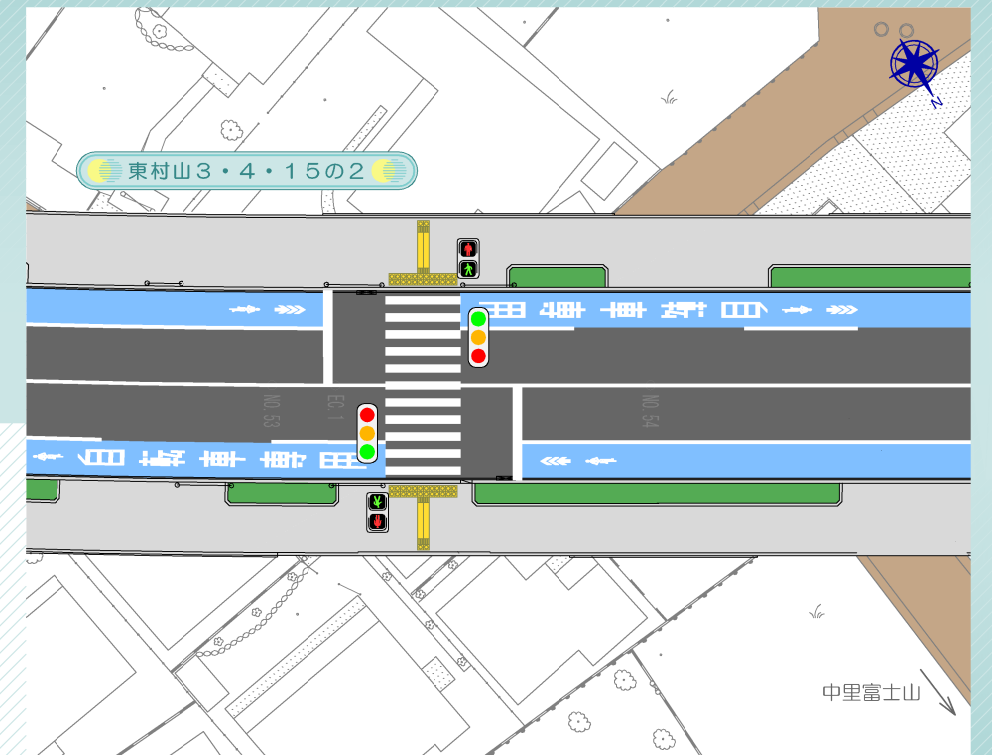


○市道0214号線付近に新たに信号と横断歩道を設置します。

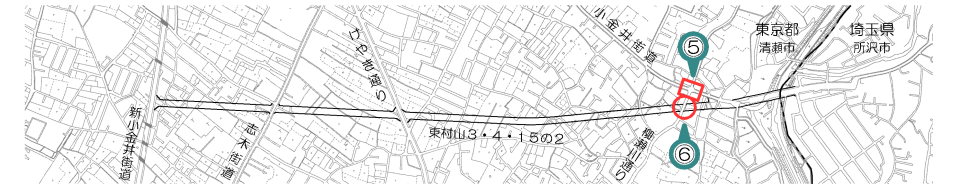


○本線を横断する歩行者はこの横断歩道をご利用下さい。

整備後（開通後）

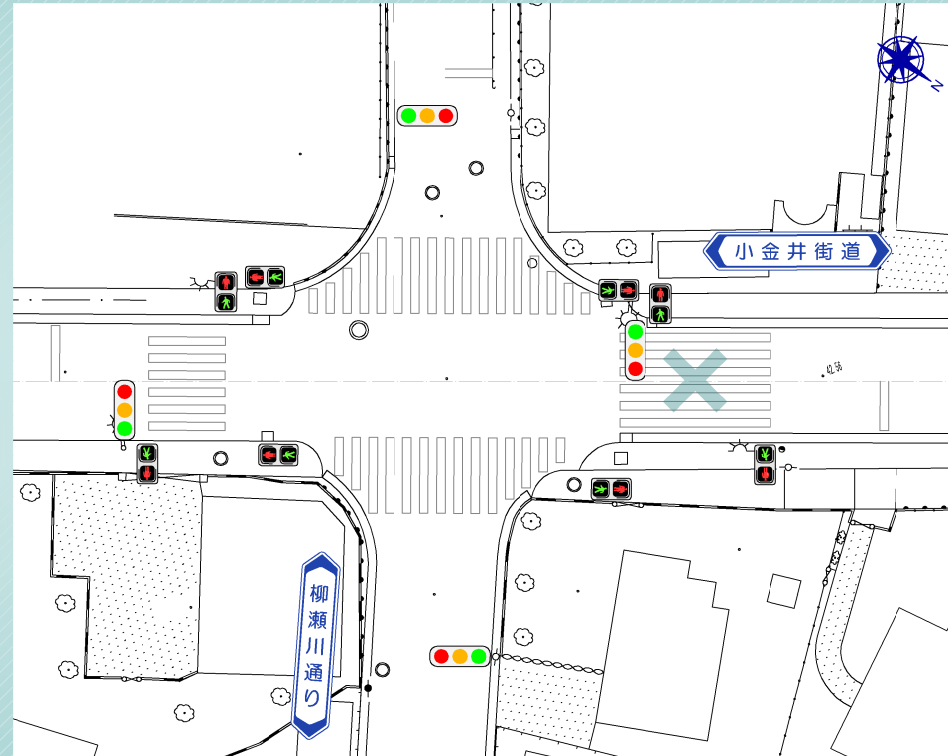


④ 横断路



⑤ 中里交差点

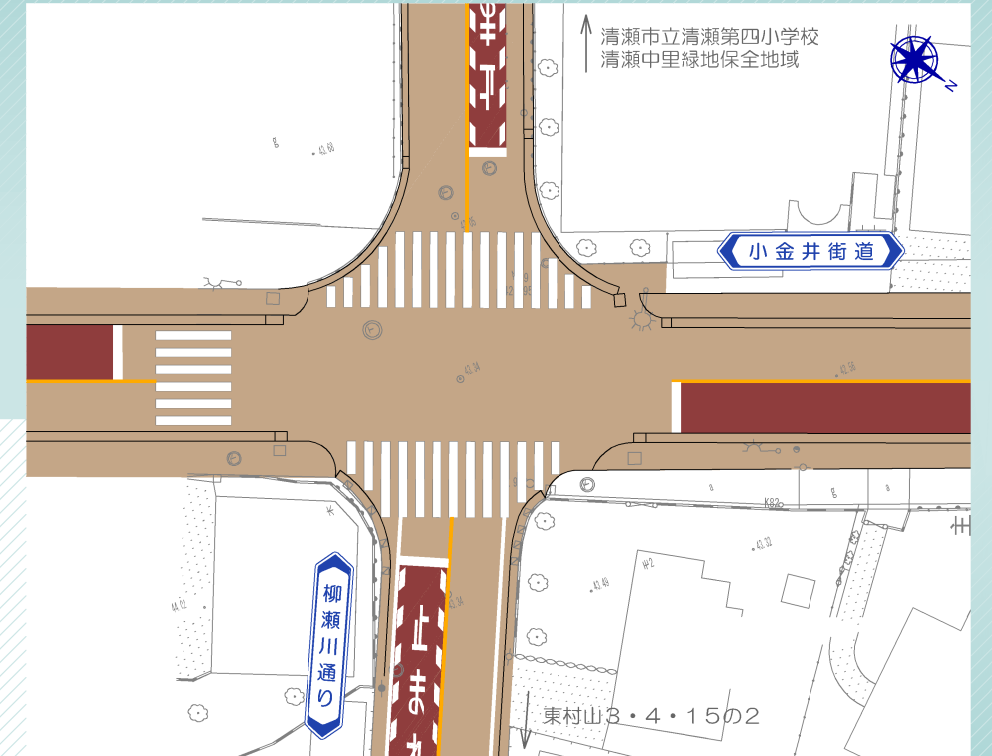
整備前（現況）



○中里交差点の信号をなくし、新たに東側に信号交差点を設置します。

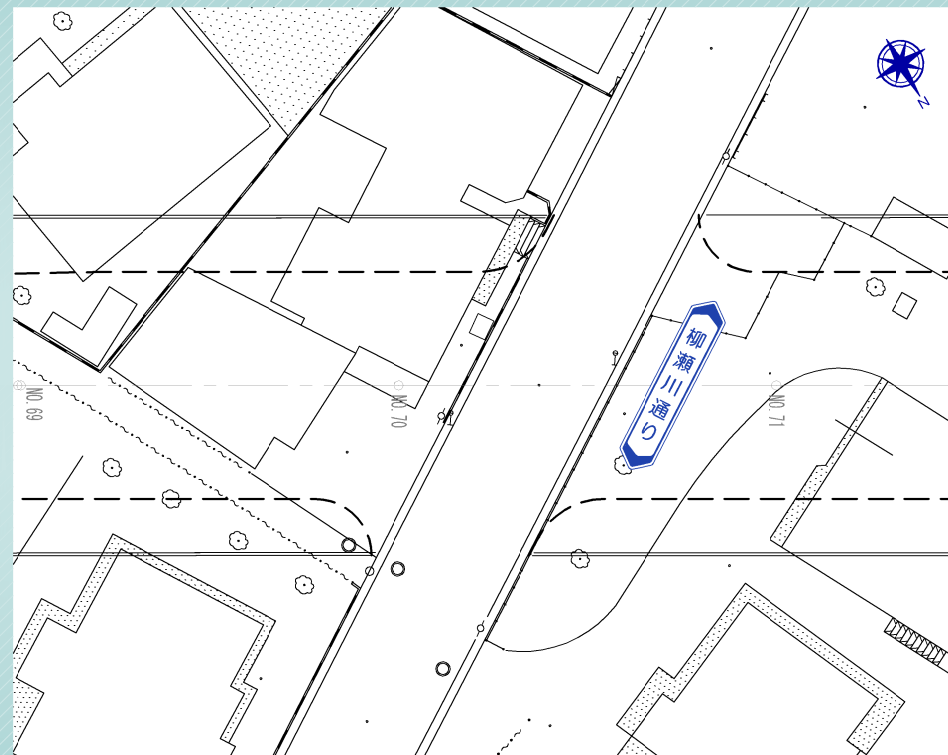
○中里交差点は信号のない横断歩道を設置します。

整備後（開通後）



⑥ 柳瀬川通り交差点

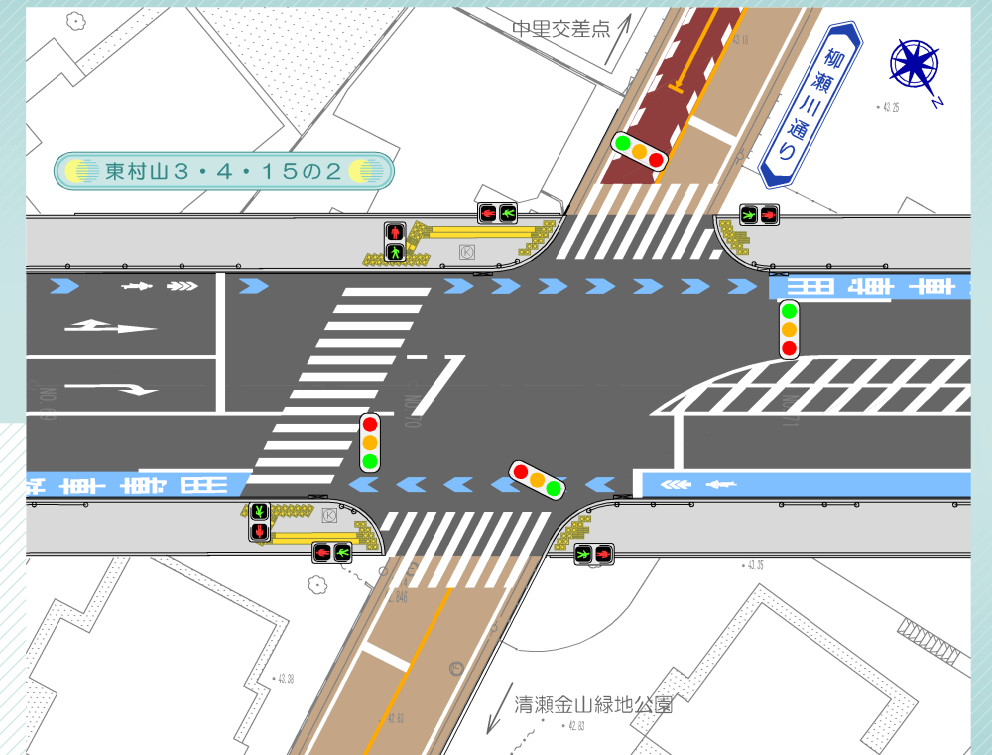
整備前（現況）

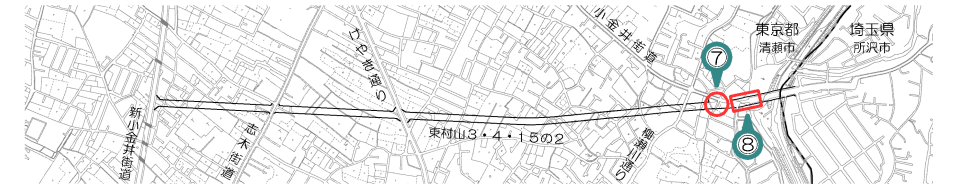


○本線と柳瀬川通りとの交差点部に新たに信号交差点を設置します。

○本線および柳瀬川通りを横断する歩行者は新しい交差点をご利用下さい。

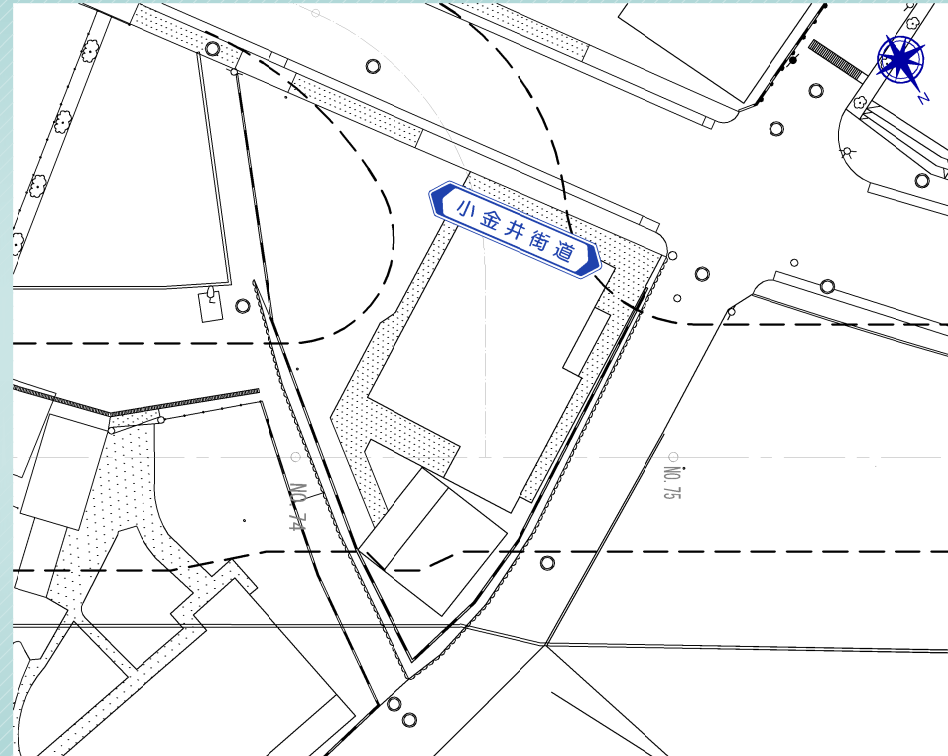
整備後（開通後）





⑦ 小金井街道交差点

整備前（現況）

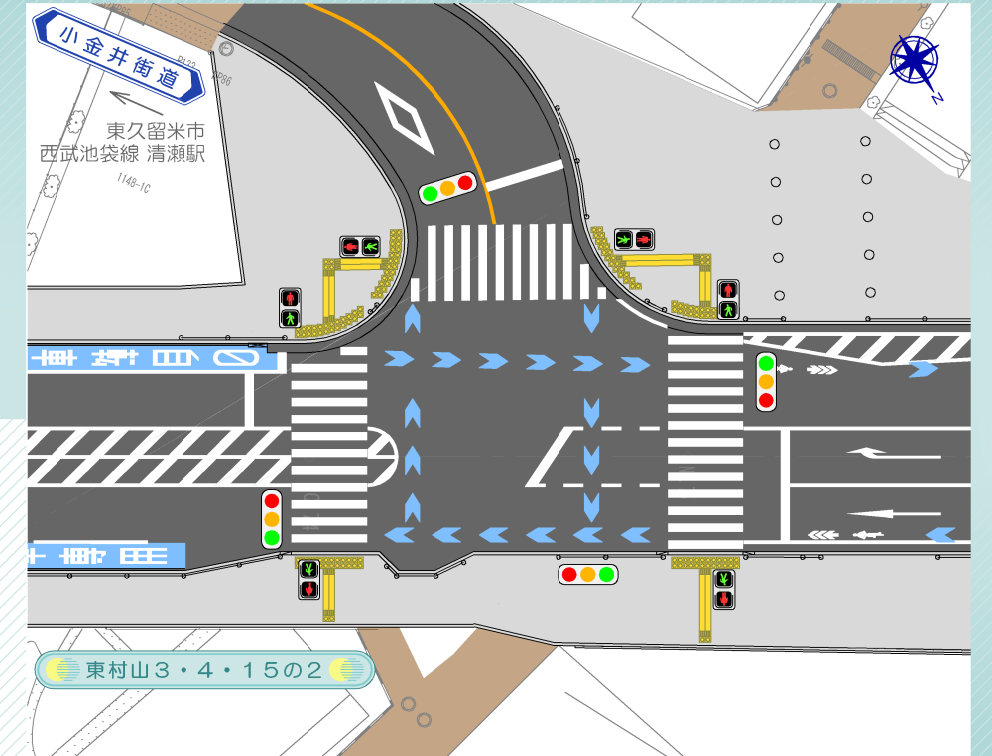


○小金井街道横断路を30m程度南側に移動させ、新たに信号交差点を設置します。

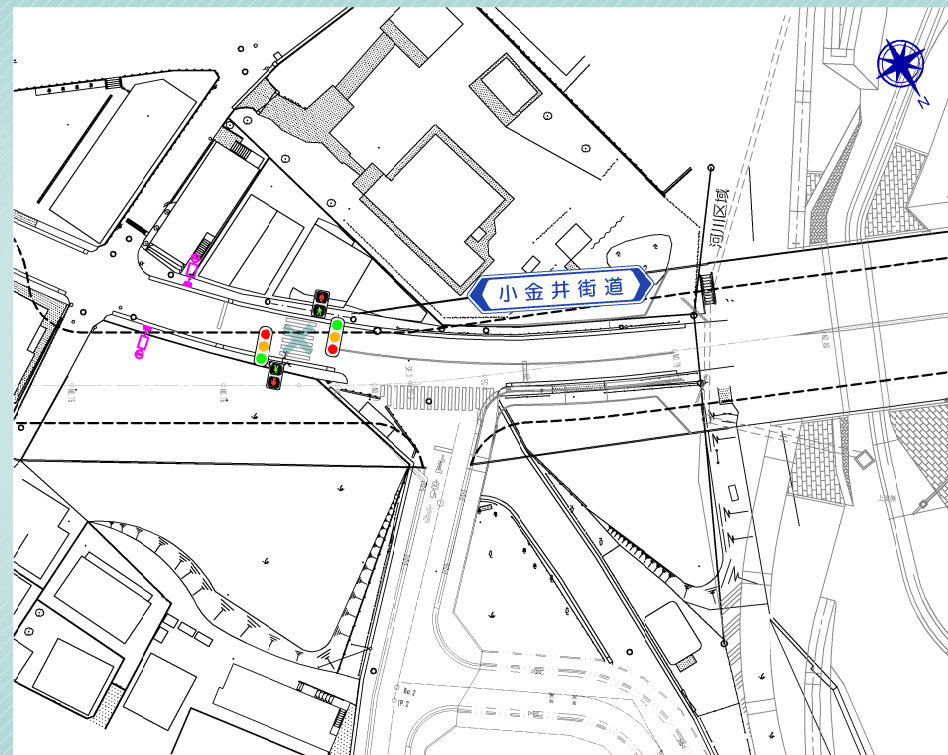


○本線および小金井街道を横断する歩行者は新しい交差点をご利用下さい。

整備後（開通後）



整備前（現況）

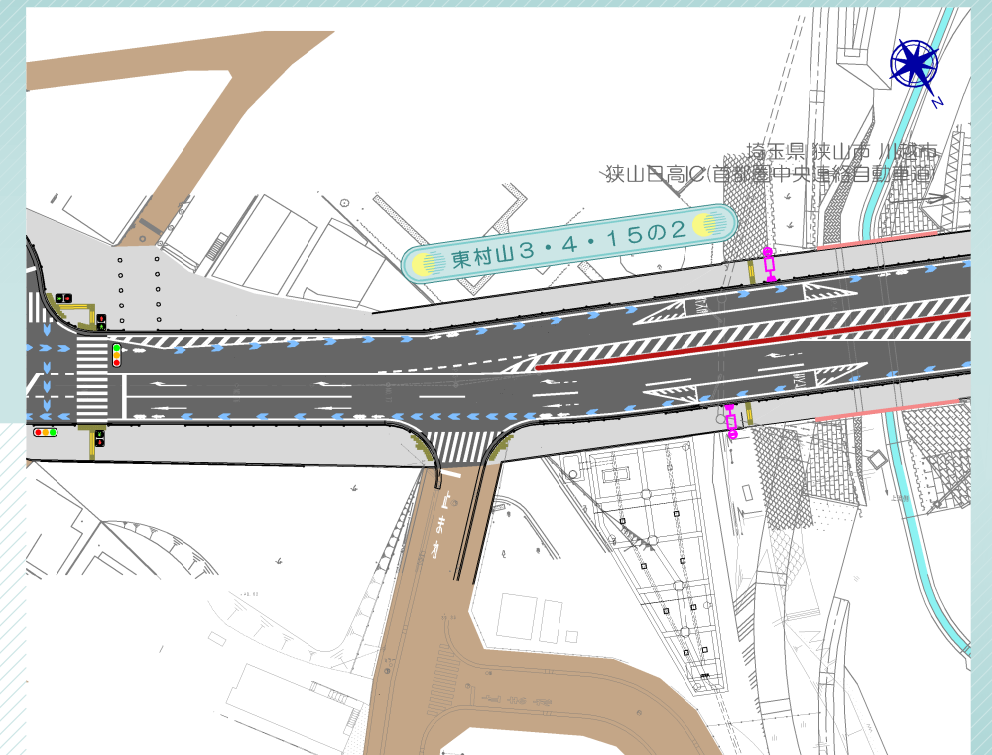


○西武バス中里団地バス停を60m程度北側へ移動させます。



○移動後のバス停への行き来は⑦の新しい交差点をご利用下さい。

整備後（開通後）



⑧ 西武バス中里団地バス停