

■比丘尼交差点すいすいプラン(練馬区東大泉二丁目～大泉町二丁目)



■路線名	都道練馬川口線(主68号線)
■事業着手	令和8年1月30日 東京都告示第81号(道路区域決定)
■事業区間	練馬区東大泉二丁目～大泉町二丁目
■延長	165m
■計画幅員	7.1m～16.5m

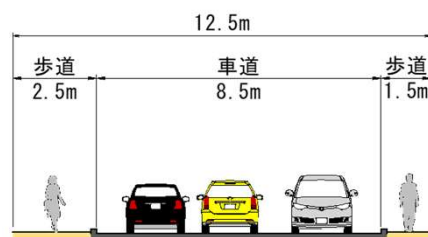
都道練馬川口線(土支田通り)のうち、比丘尼交差点付近では、交差点に右折車線がなく、滞留車両による交通渋滞が発生しております。

また、交差点付近に歩道がない区間や幅員の狭い区間があり、歩行者等への安全対策が必要です。

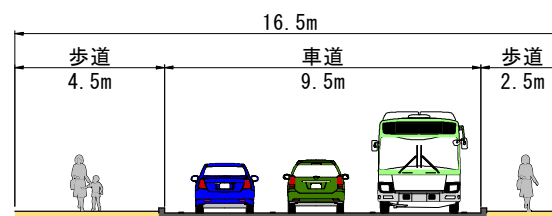
道路拡幅により、右折車線の整備や、歩道の拡幅または新設を行うことで、交通の円滑化や歩行者の安全性向上が期待されます。

標準断面図

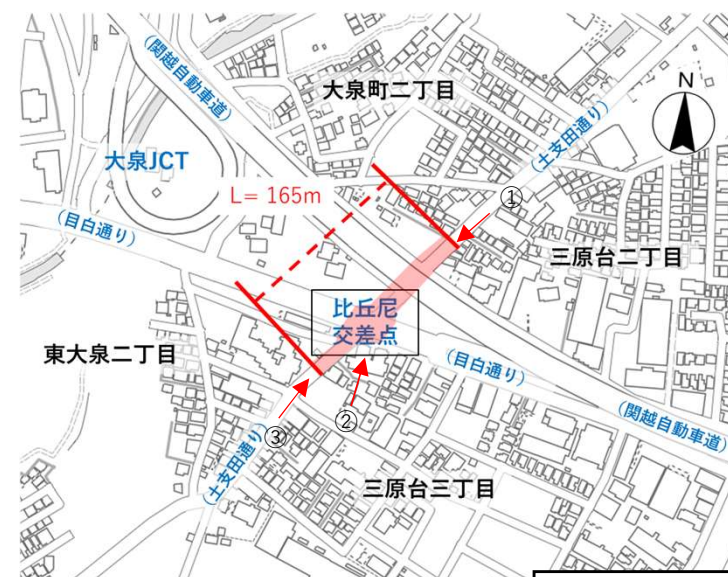
交差点西側



交差点東側



事業範囲



出典：国土地理院ウェブサイト(<https://maps.gsi.go.jp/>)
※「地理院地図(白地図)」(国土地理院)をもとに東京都作成