
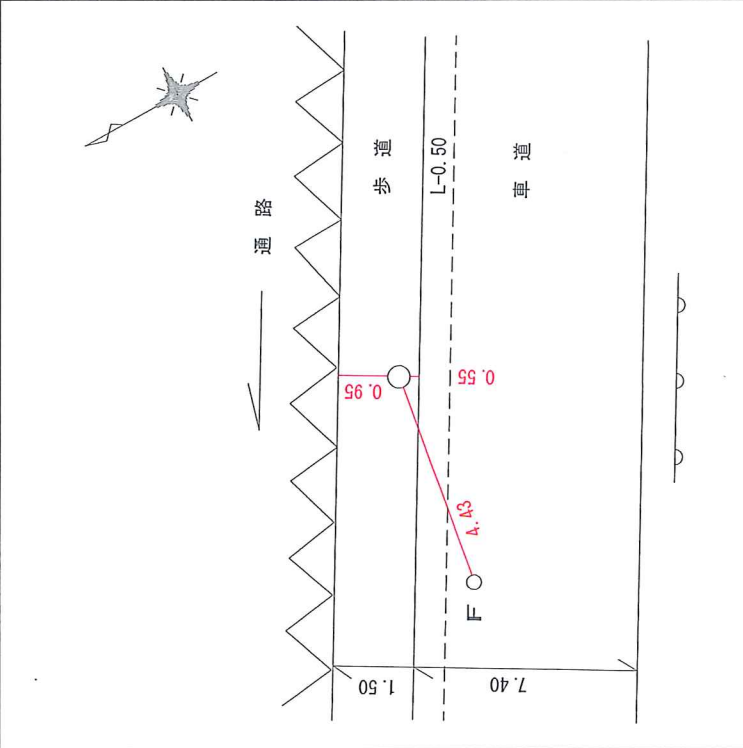



東京都公共基準点(2級)点の記

点名	40041	1:2.5万図面	武蔵御岳
所在地	東京都青梅市成木八丁目782番1地先		
所有者 管理者	東京都		
設置法	地下	標識種類	コンクリート杭
埋設年月日	平成 26 年 8 月 20 日再設	案 内 図	
観測年月日	平成 26 年 8 月 26 日		
備 考			
<p>平成26年4月1日付 標高改定対応済</p> 			

詳細図

	<p style="text-align: center;">第一方位標</p> <p style="text-align: center;">A11</p>  <p style="text-align: center;">第二方位標</p>
--	--