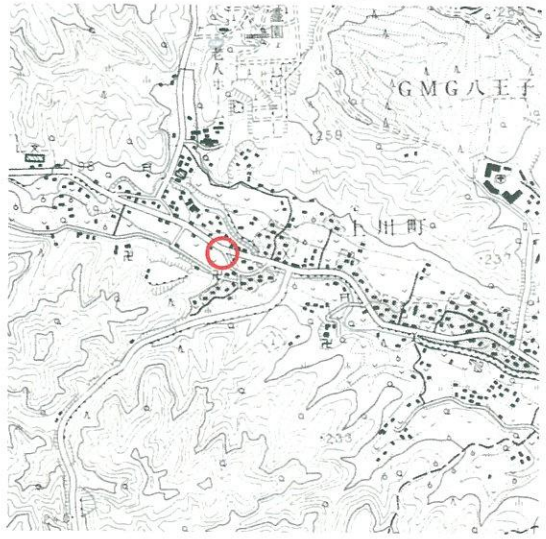
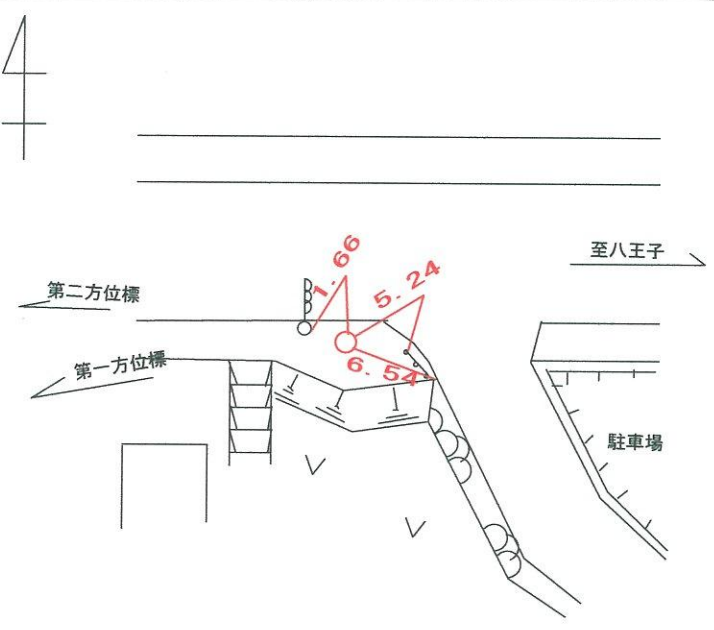



## 東京都公共基準点（2級）点の記

点 名	<b>34005（第32号路上点5）</b>	1：2,5万図名	拝 島
所 在 地	東京都八王子市上川町3389番地先		
	秋川街道歩道上		
所 有 者	東京都		
管 理 者	東京都建設局道路管理部 路政課 道路台帳係		(電話) 03-5321-1111
設 置 法	地 下	標識の種類	金属標
埋標年月日	平成17年 3月 1日新設		案 内 図
観測年月日	平成17年 3月24日		
備 考			
詳 細 図			
		第一方位標	
		<b>34005-1（避雷針）</b>	
			
		第二方位標	
		<b>34005-2（避雷針）</b>	
		