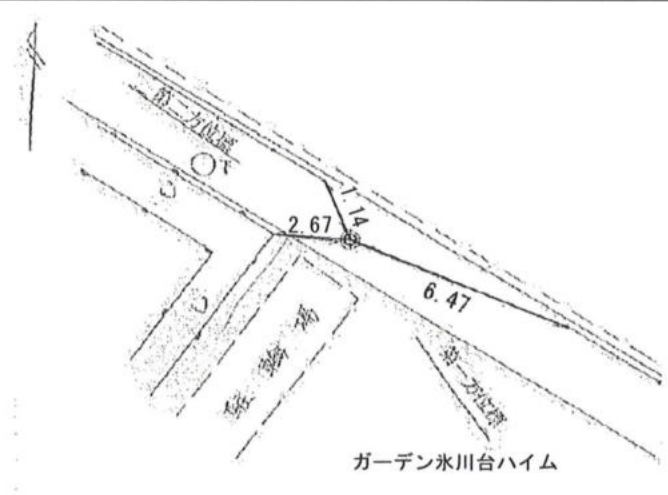



基準点の記



世界測地系(測地成果2011) 等級：3級基準点

点番号	3044110		埋標年月日	平成 10 年 2 月 24 日		
			観測年月日	平成 10 年 3 月 10 日		
所在地	練馬区氷川台三丁目40番先(特441号)					
座標値及び標高	X	Y	標高			
	m	m	m			
	-27,726 . 694 ✓	-15,241 . 386 ✓	T. P. 27 . 417 ✓ (A. P. 28 . 551) ✓			
視準点の名称	方 向 角			距 離		
	° ' "			m		
3044111	103 - 30 - 43.4 ✓			133 . 706 ✓		
3044109	310 - 26 - 33.6 ✓			174 . 885 ✓		
	- -			.		
標識の種類	金属標		埋設方法	地下埋設(MH)		
略 図						
						
写 真				備 考		
				助言番号H25C0451 調査年月日 令和 4 年 1 月 21 日 作成年月日 平成 年 月 日		

座標系 : 9 ✓ 縮尺係数: 0.999903 ✓ 網平均計算の種類: 厳密網平均

基準点の記 (裏面)

基準点番号： 3044110

第一方位標		第二方位標	
方向角	310 - 46 - 14.0 ✓	方向角	138 - 00 - 49.0 ✓
			
特 記 事 項			
This area is intentionally left blank for special notes			

※特記事項等がある場合は、本紙面に記載し両面印刷とすること。