

こまえくにたち
府中3・4・3号狛江国立線（I期）の事業に着手します

東京都では、多摩地域の更なる発展に向け、骨格幹線道路とともに道路網を形成し、地域の円滑な交通の確保や防災性・安全性の向上などに資する地域幹線道路の整備を推進しています。

本日（1月5日）、以下の路線について、国土交通省から都市計画事業の認可を取得し、事業に着手しますのでお知らせします。

路線名	施行箇所	延長	計画幅員	事業期間	事業費	担当事務所
府中3・4・3号 狛江国立線	府中市是政三丁目 ～ 同市南町一丁目	1,285m	20m～32.5m	令和7年度 ～ 令和21年度	264億円	北多摩南部 建設事務所

【事業の概要】

府中3・4・3号狛江国立線は、府中市押立町四丁目から同市四谷六丁目に至る延長約8.5kmの都市計画道路です。

このうち、本事業は、府中街道からかえで通りまでの約1.3kmの区間（※別紙 案内図）において、計画幅員20m～32.5mの道路を新設するものです。車道は2車線、その両側に歩道及び自転車通行空間を整備するとともに、無電柱化や街路樹の植栽を行います。JR南武線・武蔵野線等との交差部においては、道路が鉄道等の下を通過するアンダーパス構造で整備し、掘割部には沿道からの出入りを確保するための側道を整備します。

【事業の効果】

- ① 地域の東西方向の道路ネットワークが強化され、円滑な交通が確保されます。
- ② 安全で快適な歩行空間と自転車通行空間が確保され、地域の安全性が向上します。
- ③ 災害時における避難路等が確保され、地域の防災性が向上します。

本件は、「[2050東京戦略](#)」を推進する事業です。

戦略18 インフラ・交通

「安全・安心で快適な日常生活を支える道路環境の創出」



問合せ先

建設局 道路建設部 計画課

電話 03-5320-5324

Eメール S0000410 (at) section.metro.tokyo.jp

(本区間の道路づくりに関すること)

(工事) 北多摩南部建設事務所 工事第一課

電話 042-330-1835

Eメール S0200211 (at) section.metro.tokyo.jp

(補償) 北多摩南部建設事務所 用地課

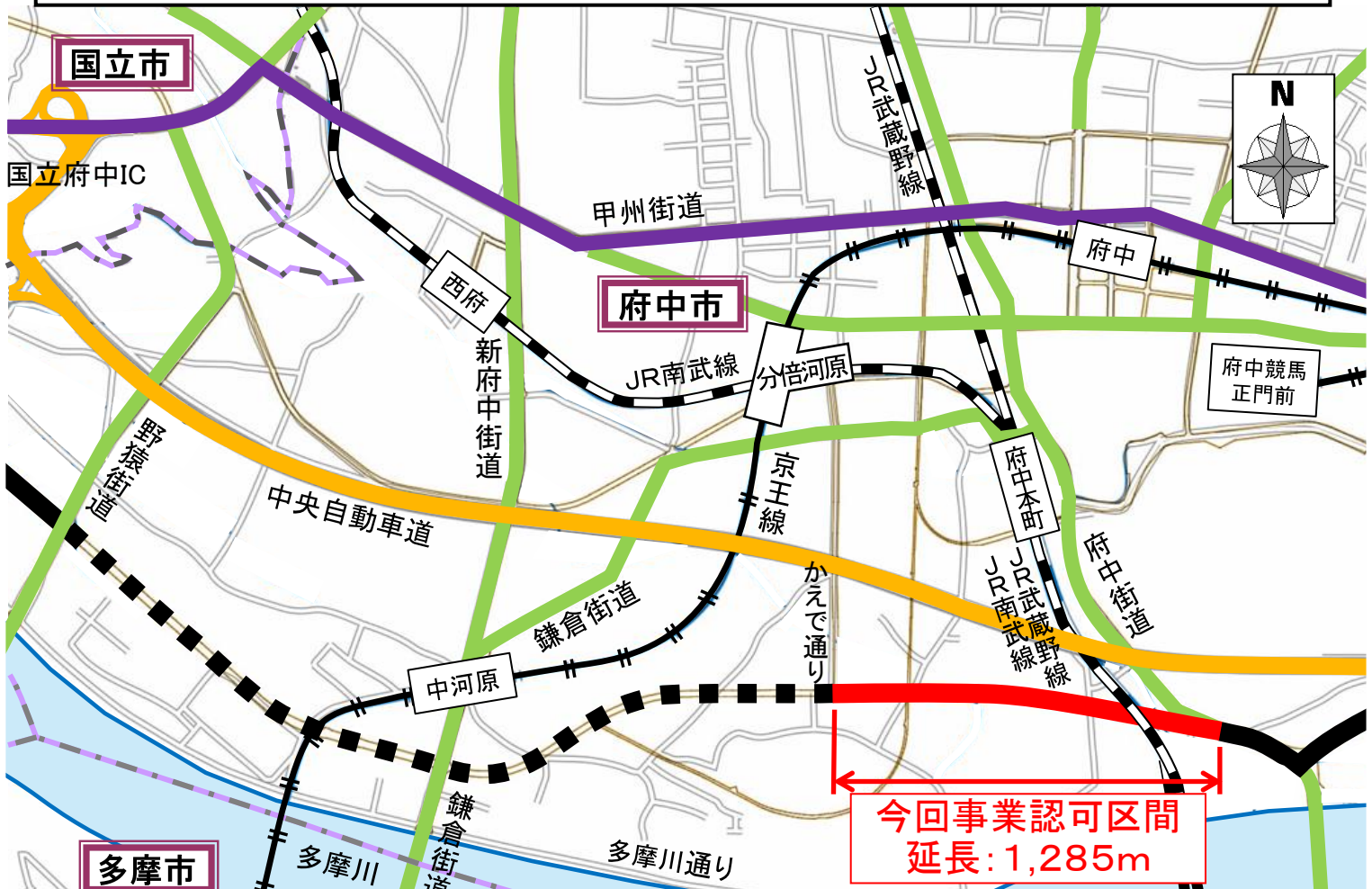
電話 042-330-1813

Eメール S0172011 (at) section.metro.tokyo.jp

※迷惑メール対策のため、メールアドレスの表記を変更しております。
お手数ですが、(at) を@に置き換えてご利用ください。

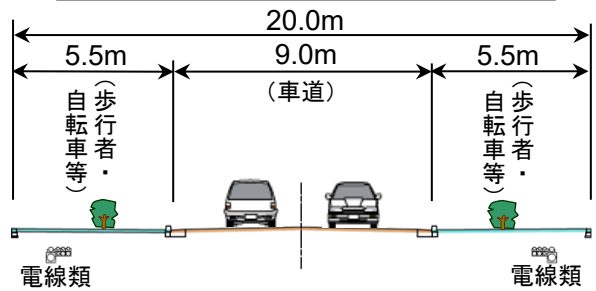
府中3・4・3号狛江国立線（I期）

< 案内図 >

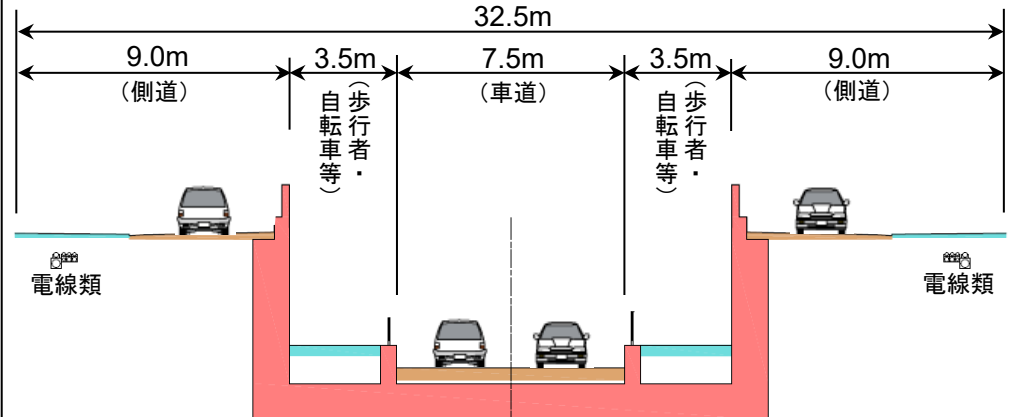


- 凡 例
- 府中3・4・3号線のうち
 - 今回事業認可区間 ■
 - 整備済区間 ■
 - 未整備区間 ■ ■ ■ ■
 - 高速道路 —
 - 都市計画道路 —
 - 周辺の主な都道 —
 - 一般国道 —
 - 河川 —
 - J R —
 - 私鉄 —
 - 市境 —

計画断面図（一般部）



計画断面図（掘割部）
※JR交差部付近



※計画断面図は確定したものではありません。