第１２回 東京都水防本部報告
（令和８年８月22日の大雨）

R8 No.12

- **23区西部（板橋区）にてレベル３大雨警報**が発表されたため、今年**１２回目**の**水防本部**を設置
- 芝原橋観測所（板橋区）で、最大1時間降水量　**１１９㎜**
  最大総雨量　**１４７㎜**　を観測

◆主な防災情報の発表履歴等

15:19 レベル２大雨注意報（江東区）
　⇒ **連絡体制**

16:32 レベル３大雨警報（板橋区）
　⇒ **水防本部設置**

16:42 レベル３大雨警報（23区西部、23区東部）

16:52 **白子川(松殿橋)**　**レベル４氾濫危険情報**　発表

16:53 **レベル４大雨危険警報**（新宿区、豊島区、北区、板橋区）
　レベル３大雨警報（23区西部、23区東部）
　レベル２土砂災害注意報（23区西部、23区東部）

17:01 **白子川(子安橋)**　**レベル５氾濫発生情報**　発表

17:02 **レベル４大雨危険警報**（文京区）
　レベル３大雨警報（23区西部、23区東部）
　レベル２土砂災害注意報（23区西部、23区東部）

17:09 **レベル４大雨危険警報**（練馬区）

17:22 レベル３大雨警報（23区西部、23区東部）
　レベル２土砂災害注意報（23区西部、23区東部）

17:23 **善福寺川(松見橋)**　**レベル４氾濫危険警報**　発表

17:32 **レベル４大雨危険警報**（中央区、台東区、荒川区）

17:39 **空堀川(中砂橋)**　**レベル４氾濫危険情報**　発表

17:48 レベル２大雨注意報（多摩北部）

17:50 **神田川(飯田橋)**　**レベル４氾濫危険警報**　発表

17:59 レベル３大雨警報（多摩北部）

18:09 レベル２大雨注意報（多摩北部）

20:10 白子川、空堀川　解除

20:30 善福寺川　解除

20:40 神田川　解除

20:42 気象情報　解除
　⇒ **水防本部廃止**

◆ 最大1時間降水量（総雨量）

- **芝原橋**　**119mm**（１４７mm）
- **北部土木**　**109mm**（１４３mm）
- **平成橋**　**106mm**（１３８mm）

【８月２２日 12:00～ ８月２２日 21:00】

◆ 記録的短時間大雨

板橋区　120㎜　北区、豊島区　100mm

◆ 気象庁解析雨量　08/22 12:00～ 08/22 21:00

○累加雨量

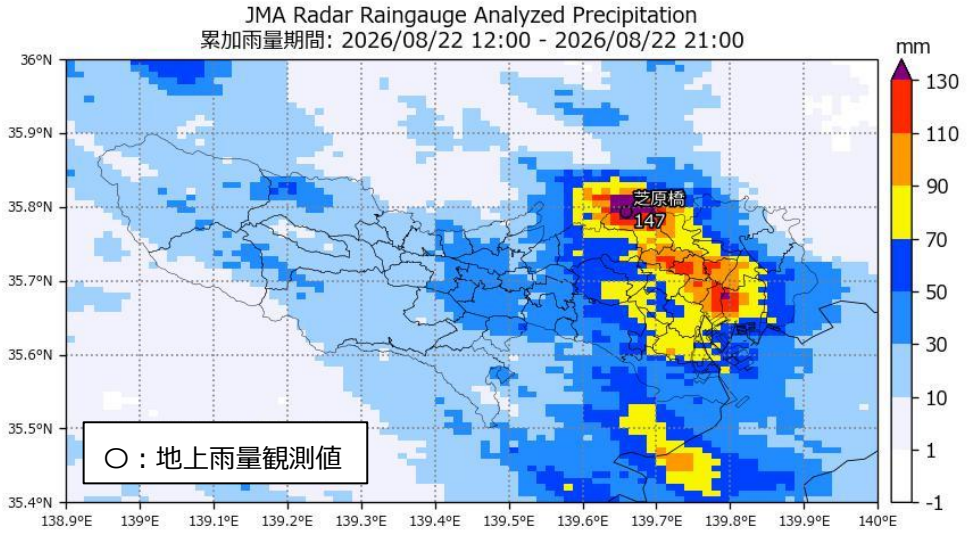

○1時間最大値

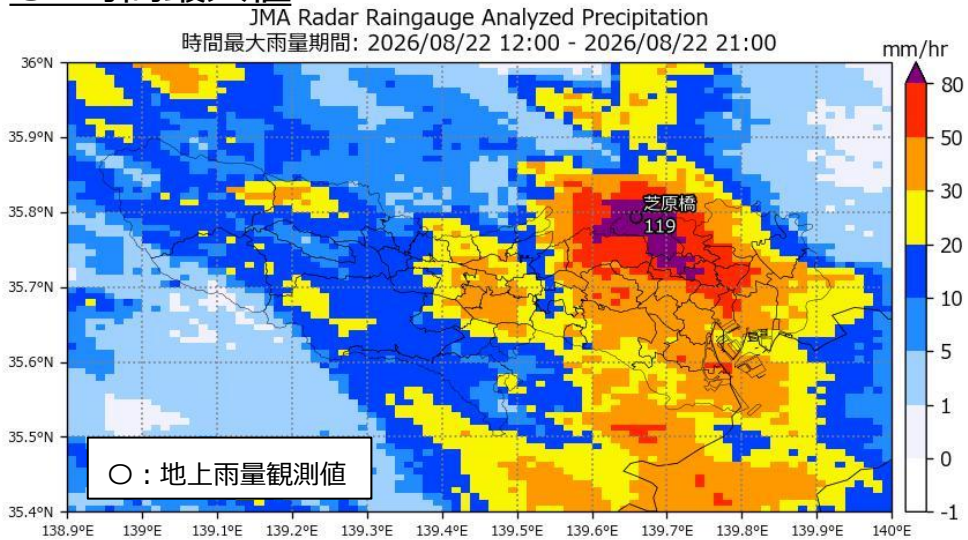

第１２回 東京都水防本部報告
（令和８年８月22日の大雨）

R8 No.12

◆ レベル５氾濫発生情報 ➢ 水位周知河川（白子川）

■ 白子川 子安橋





■ 水位グラフ

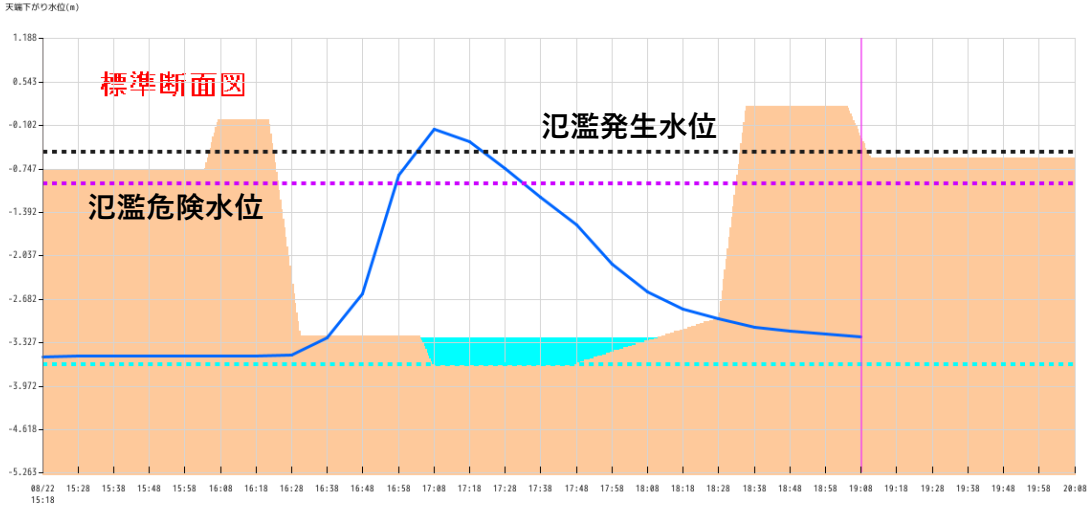

■ 河川位置図

第１２回 東京都水防本部報告
（令和８年８月22日の大雨）

R8 No.12

◆ レベル４氾濫危険情報 ➢ 水位周知河川（白子川）

■ 白子川 松殿橋





■ 水位グラフ

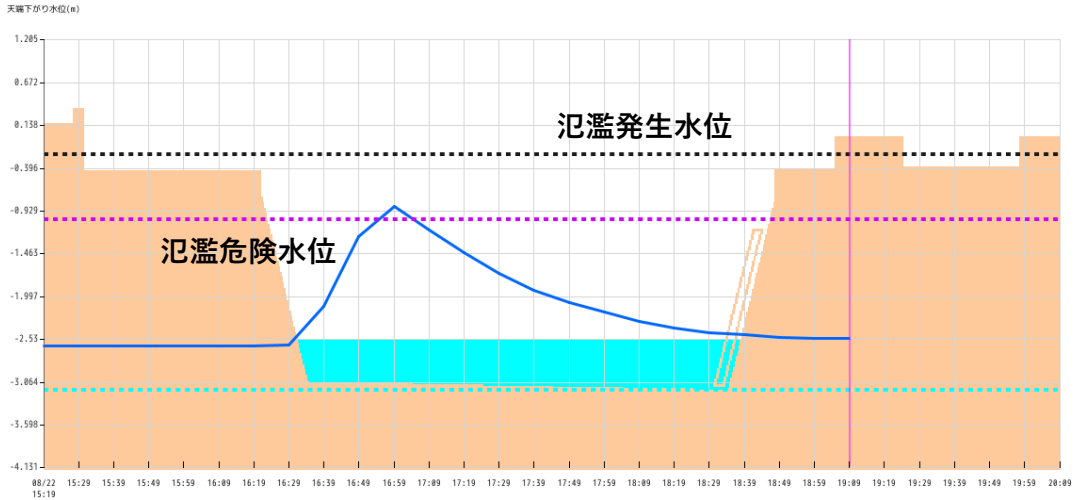

■ 河川位置図

第１２回 東京都水防本部報告
（令和８年８月22日の大雨）

R8 No.12

◆ レベル４氾濫危険情報 ➢ 水位周知河川（空堀川）

■ 空堀川 中砂橋

■ 水位グラフ

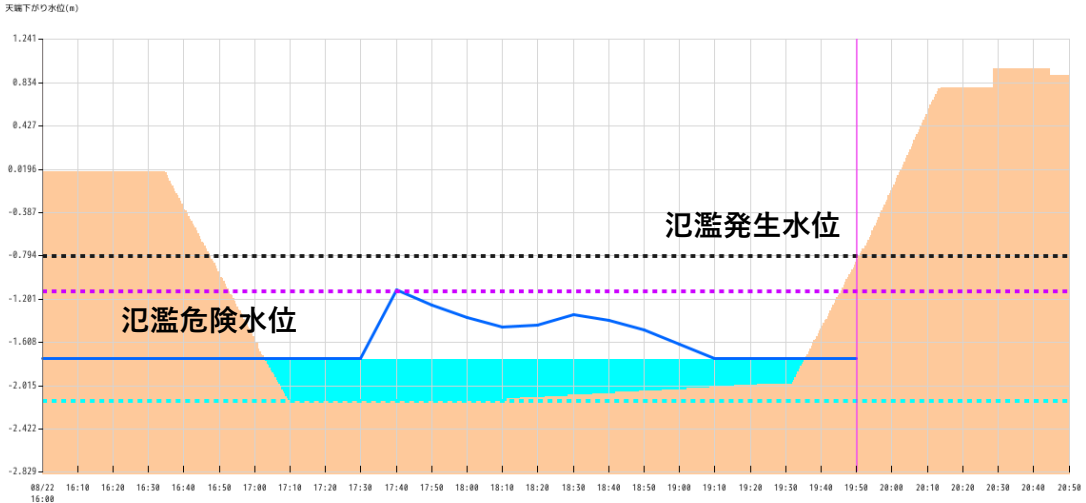

■ 河川位置図

第１２回 東京都水防本部報告
（令和８年８月22日の大雨）

R8 No.12

◆ レベル４氾濫危険警報 ➢ 洪水予報河川（善福寺川）

■ 善福寺川　松見橋





■ 水位グラフ

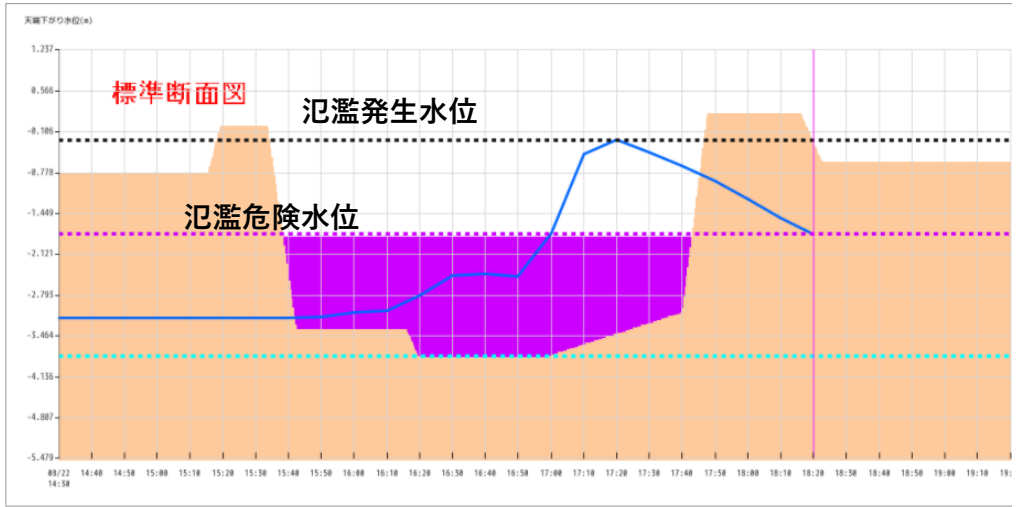

■ 河川位置図

第１２回 東京都水防本部報告
（令和８年８月22日の大雨）

R8 No.12

◆ レベル４氾濫危険警報 ➢ 洪水予報河川（神田川）

■ 神田川 飯田橋





■ 水位グラフ

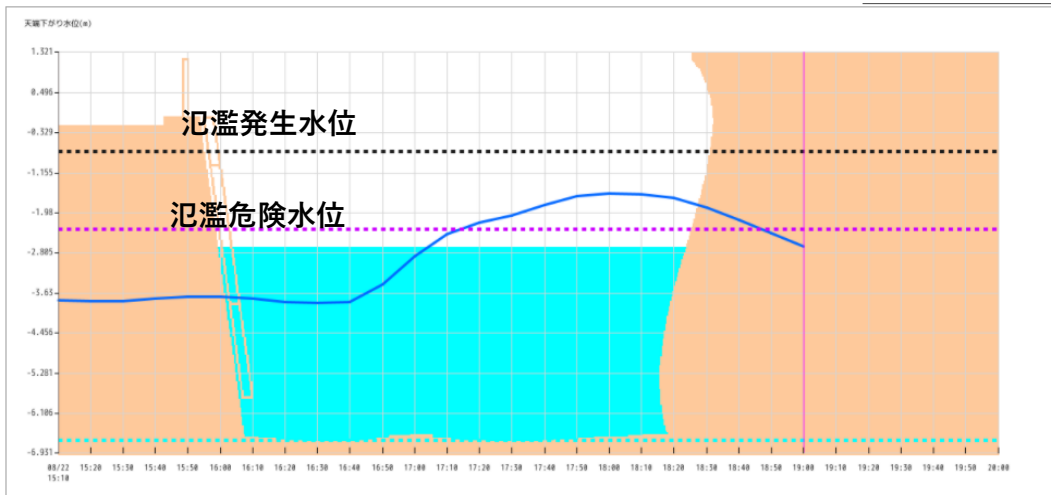

■ 河川位置図

第１２回 東京都水防本部報告
（令和８年８月22日の大雨）

R8 No.12

調節池貯留量実績（令和８年8月22日）

確定値

事務所	区	河川名	調節池 名称	調節池 貯留量〔m3〕	貯留量実績（注1）〔m3〕	貯留率〔%〕	流入 日付	流入 開始時間	流入 終了時間	施設形式	状況
一建	港区	古川	古川地下調節池	135,000	0	0		：	～ ：	地下トンネル式	
二建	目黒区	目黒川	船入場調節池	55,000	0	0		：	～ ：	地下箱式	
	品川区		荏原調節池	200,000	0	0		：	～ ：	地下箱式	
三建	杉並区	神田川	神田川・環状七号線地下調節池	540,000	36,600	7	8/22	17:15	～ 21:45	地下トンネル式	自然流入
			下高井戸調節池	30,000	6,800	23	8/22	17:25	～ 17:45	地下箱式	
	中野区	江古田川	北江古田調節池	17,000	8,000	47	8/22	16:44	～ 17:31	掘込式	
		妙正寺川	妙正寺川第一調節池	30,000	0	0		：	～ ：	掘込式	
			妙正寺川第二調節池	100,000	0	0		：	～ ：	地下箱式	
			上高田調節池	160,000	36,700	23	8/22	17:11	～ 18:21	地下箱式	
	新宿区		落合調節池	50,000	0	0		：	～ ：	地下箱式	
	中野区		鷺宮調節池	35,000	19,700	56	8/22	17:04	～ 17:34	掘込式	
	杉並区	善福寺川	和田堀公園調節池	17,500	1,600	9	8/22	15:50	～ 18:38	掘込式	
			和田堀第六調節池	48,000	0	0		：	～ ：	掘込式	
			善福寺川調節池	35,000	21,100	60	8/22	17:14	～ 17:54	地下箱式	
四建	練馬区	白子川	比丘尼橋上流調節池	34,400	700	2	8/22	16:52	～ 17:20	掘込式	
			比丘尼橋下流調節池	212,000	27,300	13	8/22	16:49	～ 17:39	地下箱式	
			白子川地下調節池	212,000	0	0		：	～ ：	地下トンネル式	
		石神井川	富士見池調節池	33,800	0	0		：	～ ：	掘込式	
北南建	西東京市		芝久保調節池	11,000	0	0		：	～ ：	掘込式	
			向台調節池	81,000	0	0		：	～ ：	掘込式	
			南町調節池	12,000	0	0		：	～ ：	掘込式	
	小金井市	野川	野川第一調節池	21,000	0	0		：	～ ：	掘込式	
			野川第二調節池	28,000	0	0		：	～ ：	掘込式	
	三鷹市		野川大沢調節池	158,000	0	0		：	～ ：	掘込式	
北北建	東久留米市	黒目川	黒目橋調節池	221,000	0	0		：	～ ：	地下箱式	
		落合川	下谷橋調節池	9,500	0	0		：	～ ：	掘込式	
	清瀬市	柳瀬川	金山調節池	46,000	0	0		：	～ ：	掘込式	
	立川市	残堀川	残堀川調節池	60,000	0	0		：	～ ：	掘込式	
西建	青梅市	霞川	霞川調節池	88,000	0	0		：	～ ：	地下箱式	
								：	～ ：		
南東建	町田市	境川	境川木曽東調節池	49,000	0	0		：	～ ：	地下箱式	

※　調節池の概要や効果等の詳細は、HPに掲載しています。

（注1）貯留量実績は、水位計観測値もしくは現地調査の結果等により算出しています。