

石神井川(東伏見地区)事業説明

(坂下橋～柳沢橋上流)

平成 24年 9月 12日(水)

東京都 建設局 河川部

東京都 北多摩南部建設事務所

○東京都の中小河川事業の概要



全体：107河川（858km）

改修必要：46河川（324km）



1時間当たり50ミリの雨に対処できる護岸などの整備

○石神井川流域の概要



延長: 25. 2km 流域面積: 61. 6km²

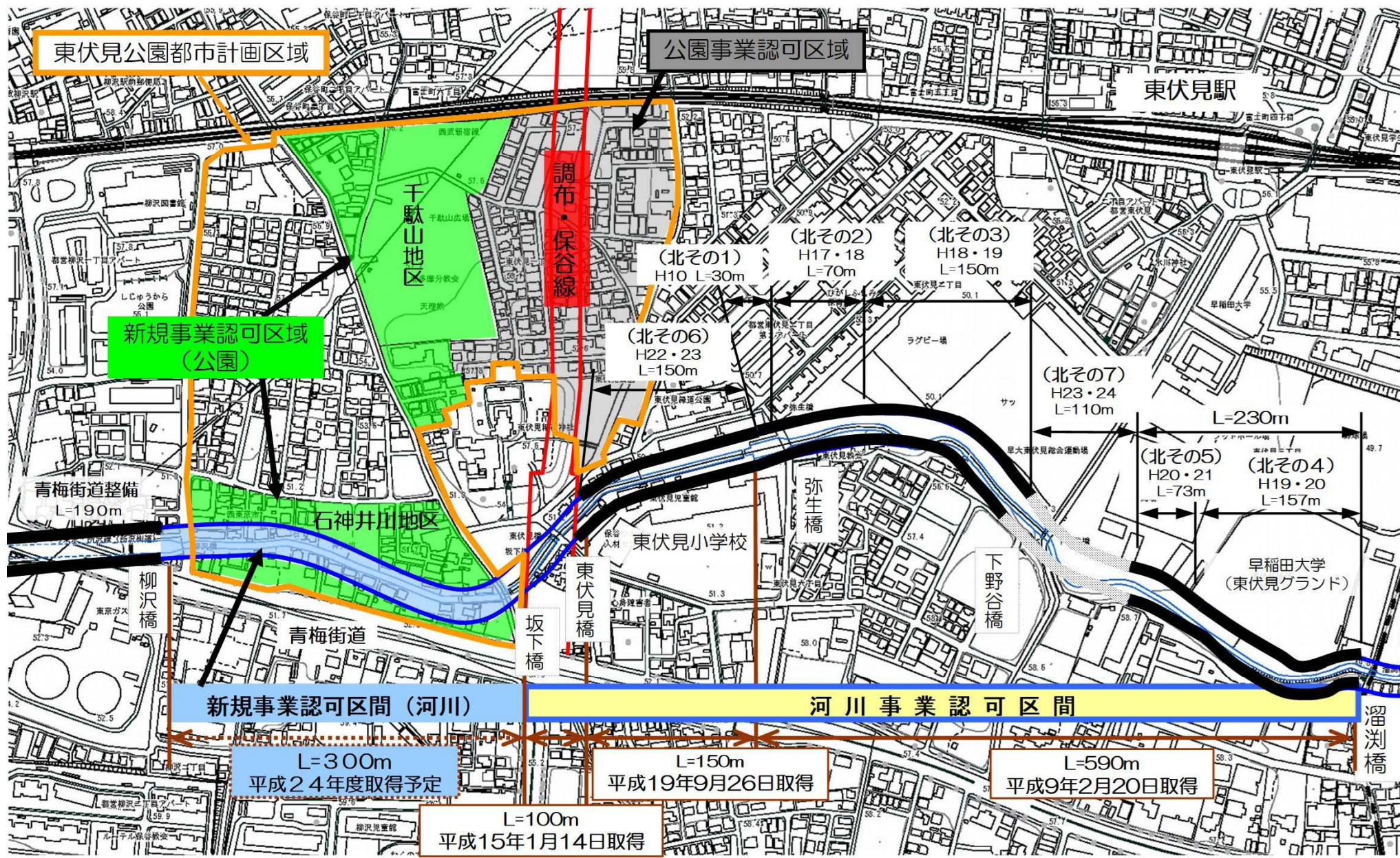
○水害の状況

石神井川における最近の主な浸水被害

平成24年3月末現在

年 月 日	事象名	雨量観測所	総雨量 (mm)	時間最大 雨量(mm)	浸水面積 (ha)	浸水棟数 (棟)
平成11年7月21日	集中豪雨	練馬	151	131	1.1	215
平成11年8月29日	集中豪雨	板橋区	128	68	3.7	289
平成12年9月11日 ～ 12日	集中豪雨	芝久保	113	50	1.9	130
平成16年10月9日	台風22号	練馬	265	46	1.9	110
平成17年9月4日	集中豪雨	石神井	242	109	15.8	921
平成22年7月5日	集中豪雨	板橋区	137	114	16.0	482

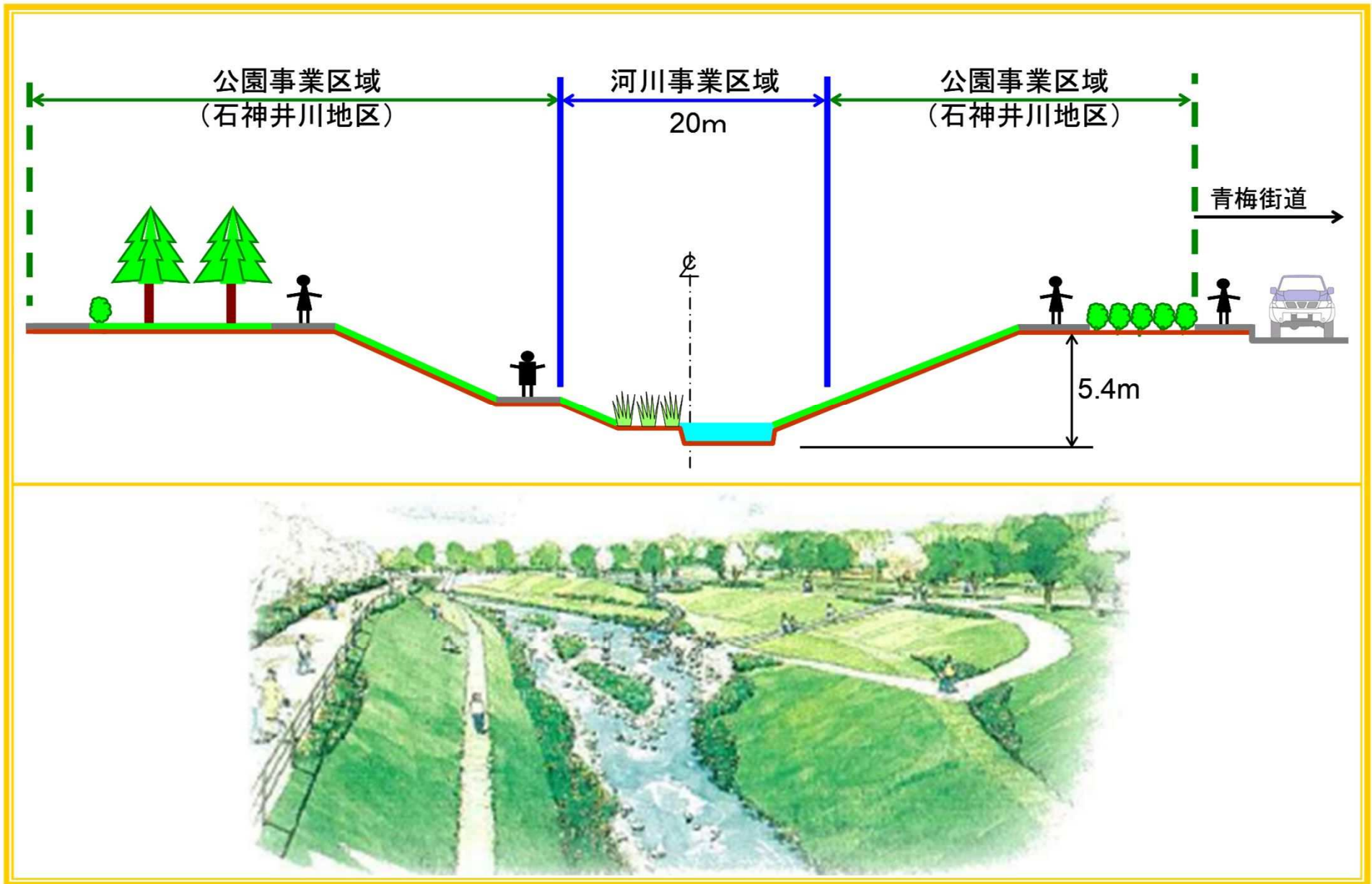
○西東京市内における石神井川の整備状況について



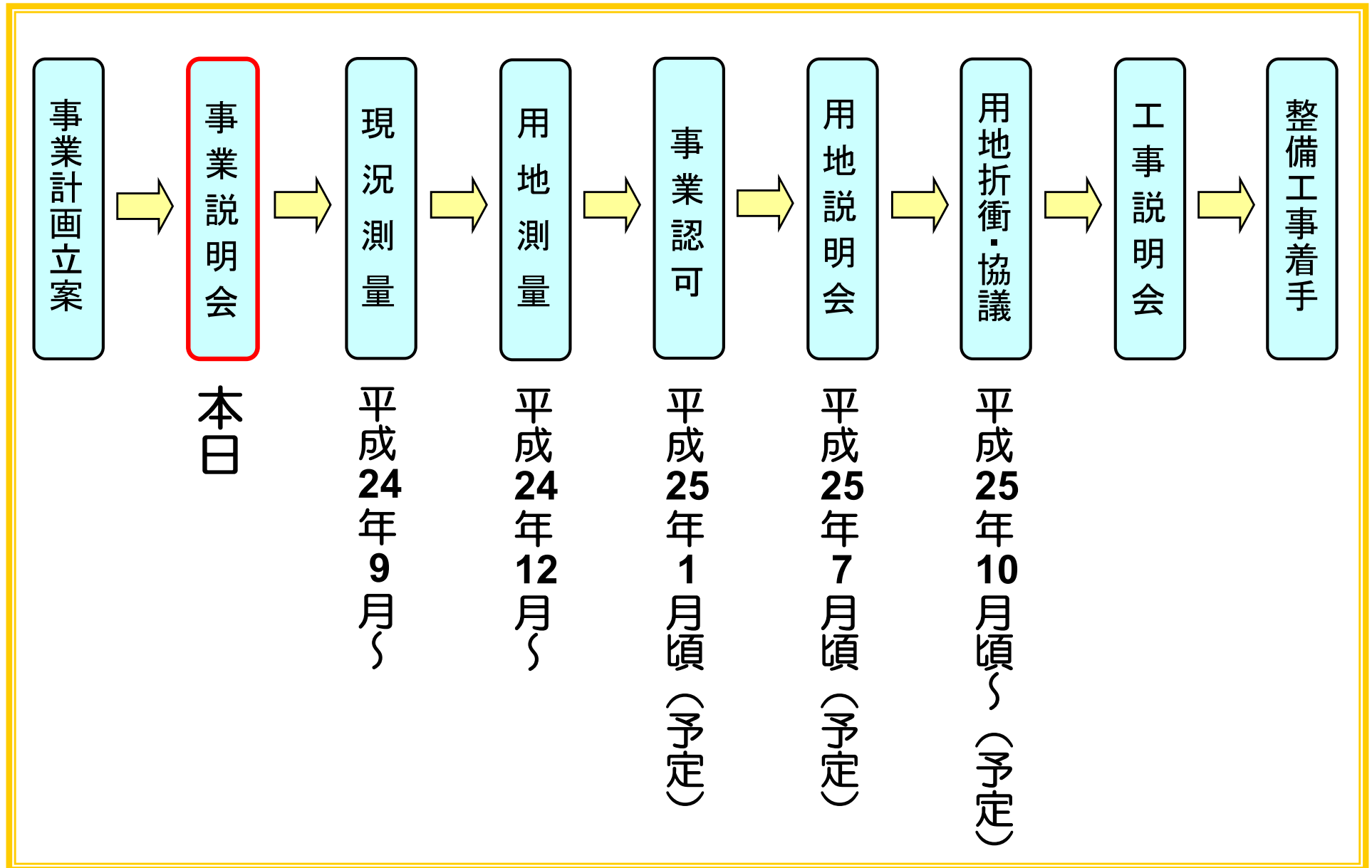
○事業内容



○断面図 (イメージ)



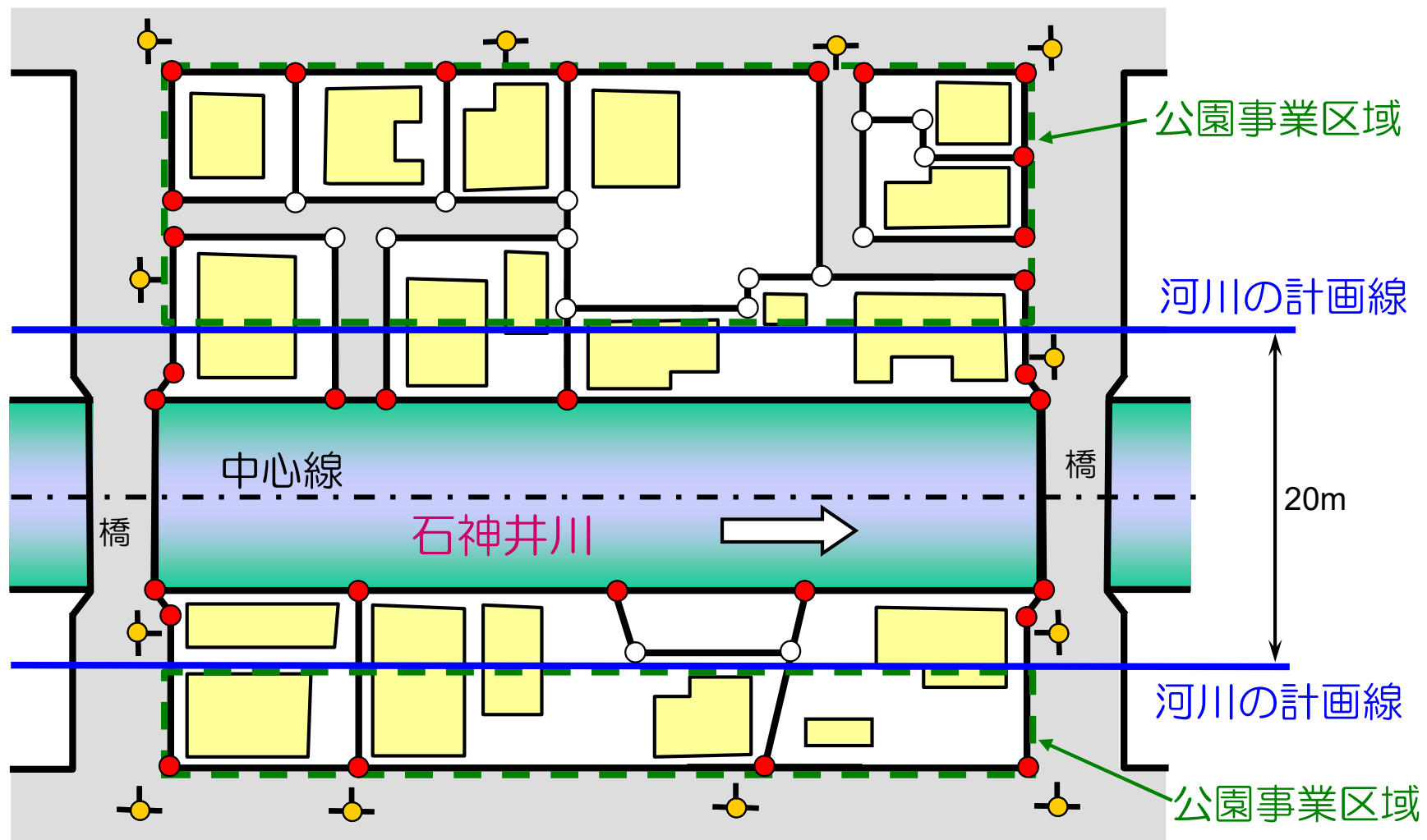
○事業の進め方



○現況測量・用地測量について

測量調査・作業概略図

- 測量基準点
- 道路・河川境界点
- 隣地境界点



○測量会社の担当者が携帯する 身分証明証と腕章

24北南建工二身第1-○号 **割印**

身分証明書 **顔写真**

氏名 河川 慎太郎

昭和 50 年 5 月 5 日生

勤務先 株式会社○○測量

住所 東京都○△市□▽一丁目20番1号

上記の者は東京都施行の下記委託
に従事する者であることを証明する。

1. 件名 石神井川測量委託(仮称)

2. 委託場所 東京都西東京市▽○町三丁目地内ほか

3. 委託期間 自 平成 24 年 ○ 月 ☆ 日
至 平成 24 年 □ 月 ◇ 日
平成 24 年 △ 月 ▽ 日

東京都北多摩南部建設事務所 **所長印**

北南 拓哉



皆様のご理解と

ご協力を

お願い申し上げます。

東京都建設局河川部

東京都北多摩南部建設事務所

東京都西部公園緑地事務所