現況重ね図 (2/2) 594×3000

補助第4号線 用地平面図（現況重ね図）2/2 閲覧用

港区六本木七丁目地内から同区赤坂八丁目地内

縮尺 二百五十分之一

計画機関 東京都第一建設事務所

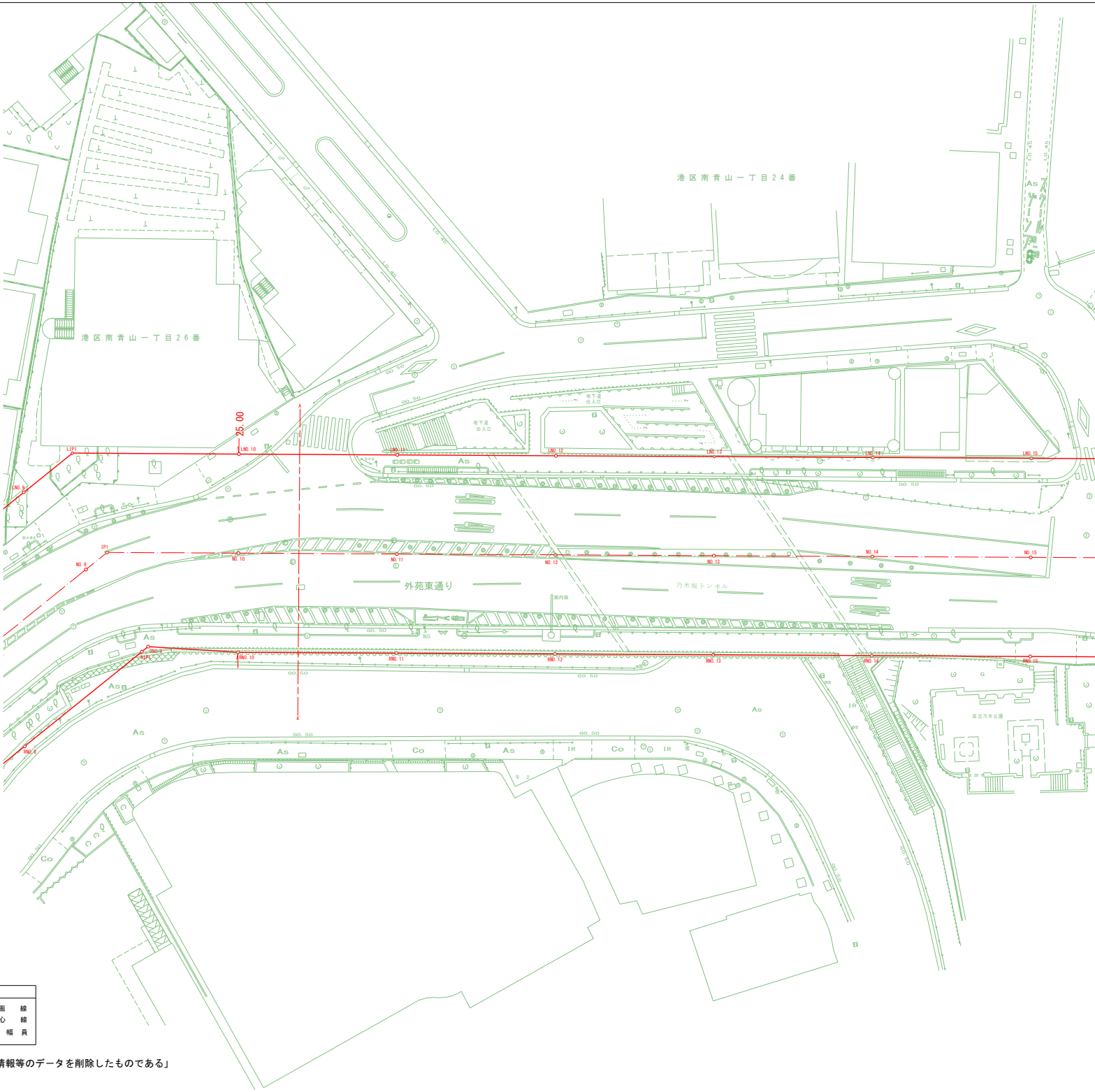
港区南青山一丁目24番
港区南青山一丁目26番
25.00
外苑東通り
乃木坂トンネル
地下道出入口
案内板
区立乃木公園
NO. 9
NO. 10
NO. 11
NO. 12
NO. 13
NO. 14
NO. 15
LNO. 9
LNO. 10
LNO. 11
LNO. 12
LNO. 13
LNO. 14
LNO. 15
RNO. 8
RNO. 10
RNO. 11
RNO. 12
RNO. 13
RNO. 14
RNO. 15
LIP1
IP1
RIP1
A
A'
As
Co
IR
GO. 50
BUS

凡例	
―――――	計画線
―・―・―	中心線
25.00 ― ―	計画幅員

「本成果は一切の個人情報等のデータを削除したものである」

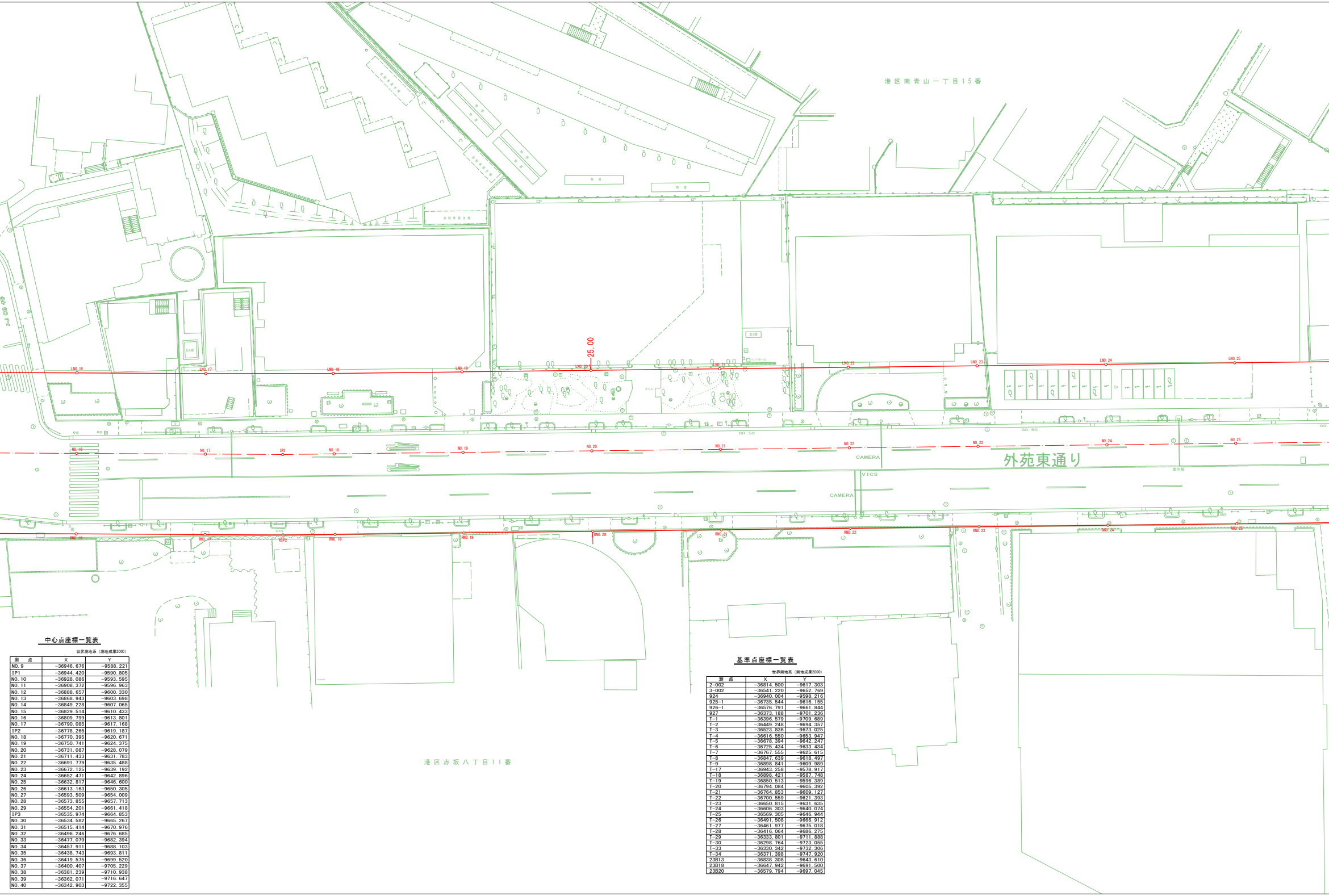
港区南青山一丁目15番
25.00
LNO.16
LNO.17
LNO.18
LNO.19
LNO.20
LNO.21
LNO.22
LNO.23
LNO.24
LNO.25
NO.16
NO.17
IP2
NO.18
NO.19
NO.20
NO.21
NO.22
NO.23
NO.24
NO.25
CAMERA
外苑東通り
VICS
CAMERA
RNO.16
RNO.17
RIP2
RNO.18
RNO.19
RNO.20
RNO.21
RNO.22
RNO.23
RNO.24
RNO.25
港区赤坂八丁目11番

中心点座標一覧表

世界測地系（測地成果2000）

測　点	X	Y
NO. 9	−36946. 676	−9588. 221
IP1	−36944. 420	−9590. 805
NO. 10	−36928. 086	−9593. 595
NO. 11	−36908. 372	−9596. 963
NO. 12	−36888. 657	−9600. 330
NO. 13	−36868. 943	−9603. 698
NO. 14	−36849. 228	−9607. 065
NO. 15	−36829. 514	−9610. 433
NO. 16	−36809. 799	−9613. 801
NO. 17	−36790. 085	−9617. 168
IP2	−36778. 265	−9619. 187
NO. 18	−36770. 395	−9620. 671
NO. 19	−36750. 741	−9624. 375
NO. 20	−36731. 087	−9628. 079
NO. 21	−36711. 433	−9631. 783
NO. 22	−36691. 779	−9635. 488
NO. 23	−36672. 125	−9639. 192
NO. 24	−36652. 471	−9642. 896
NO. 25	−36632. 817	−9646. 600
NO. 26	−36613. 163	−9650. 305
NO. 27	−36593. 509	−9654. 009
NO. 28	−36573. 855	−9657. 713
NO. 29	−36554. 201	−9661. 418
IP3	−36535. 974	−9664. 853
NO. 30	−36534. 582	−9665. 267
NO. 31	−36515. 414	−9670. 976
NO. 32	−36496. 246	−9676. 685
NO. 33	−36477. 079	−9682. 394
NO. 34	−36457. 911	−9688. 103
NO. 35	−36438. 743	−9693. 811
NO. 36	−36419. 575	−9699. 520
NO. 37	−36400. 407	−9705. 229
NO. 38	−36381. 239	−9710. 938
NO. 39	−36362. 071	−9716. 647
NO. 40	−36342. 903	−9722. 355

基準点座標一覧表

世界測地系（測地成果2000）

測　点	X	Y
2−002	−36814. 500	−9617. 303
3−002	−36541. 220	−9652. 769
924	−36940. 004	−9598. 216
925−1	−36735. 544	−9616. 155
926−1	−36576. 791	−9661. 844
927	−36373. 188	−9701. 236
T−1	−36396. 579	−9709. 689
T−2	−36449. 248	−9694. 357
T−3	−36523. 836	−9673. 025
T−4	−36616. 550	−9653. 947
T−5	−36678. 394	−9642. 247
T−6	−36725. 434	−9633. 434
T−7	−36767. 555	−9625. 615
T−8	−36847. 639	−9618. 497
T−9	−36898. 841	−9609. 989
T−17	−36943. 258	−9578. 917
T−18	−36898. 421	−9587. 748
T−19	−36850. 513	−9596. 389
T−20	−36794. 084	−9605. 392
T−21	−36764. 853	−9609. 127
T−22	−36700. 559	−9621. 393
T−23	−36650. 815	−9631. 635
T−24	−36606. 303	−9640. 074
T−25	−36569. 305	−9646. 944
T−26	−36491. 508	−9666. 912
T−27	−36461. 977	−9675. 018
T−28	−36416. 064	−9686. 275
T−29	−36333. 801	−9711. 888
T−30	−36298. 764	−9723. 055
T−33	−36330. 342	−9732. 306
T−34	−36371. 398	−9747. 920
23B13	−36838. 308	−9643. 610
23B18	−36647. 942	−9691. 500
23B20	−36579. 794	−9697. 045

用地幅杭点座標一覧表（L）

世界測地系（測地成果2000）

測　点	X	Y
LNO. 9	−36956. 094	−9596. 440
LIP1	−36950. 913	−9602. 377
LNO. 10	−36930. 191	−9605. 917
LNO. 11	−36910. 476	−9609. 284
LNO. 12	−36890. 762	−9612. 652
LNO. 13	−36871. 047	−9616. 019
LNO. 14	−36851. 333	−9619. 387
LNO. 15	−36831. 618	−9622. 755
LNO. 16	−36811. 904	−9626. 122
LNO. 17	−36792. 190	−9629. 490
LNO. 18	−36772. 710	−9632. 954
LNO. 19	−36753. 056	−9636. 659
LNO. 20	−36733. 402	−9640. 363
LNO. 21	−36713. 748	−9644. 067
LNO. 22	−36694. 094	−9647. 771
LNO. 23	−36674. 440	−9651. 476

用地幅杭点座標一覧表（L）

世界測地系（測地成果2000）

測　点	X	Y
LNO. 24	−36654. 786	−9655. 180
LNO. 25	−36635. 132	−9658. 884
LNO. 26	−36615. 478	−9662. 588
LNO. 27	−36595. 824	−9666. 293
LNO. 28	−36576. 170	−9669. 997
LNO. 29	−36556. 516	−9673. 701
LIP3	−36538. 923	−9677. 017
LNO. 30	−36538. 150	−9677. 247
LNO. 31	−36518. 982	−9682. 956
LNO. 32	−36499. 814	−9688. 665
LNO. 33	−36480. 647	−9694. 374
LNO. 34	−36461. 479	−9700. 083
LNO. 35	−36442. 311	−9705. 791
LNO. 36	−36423. 143	−9711. 500
LNO. 37	−36403. 975	−9717. 209
LS3−1	−36397. 414	−9719. 163
LS4−2	−36388. 240	−9736. 935

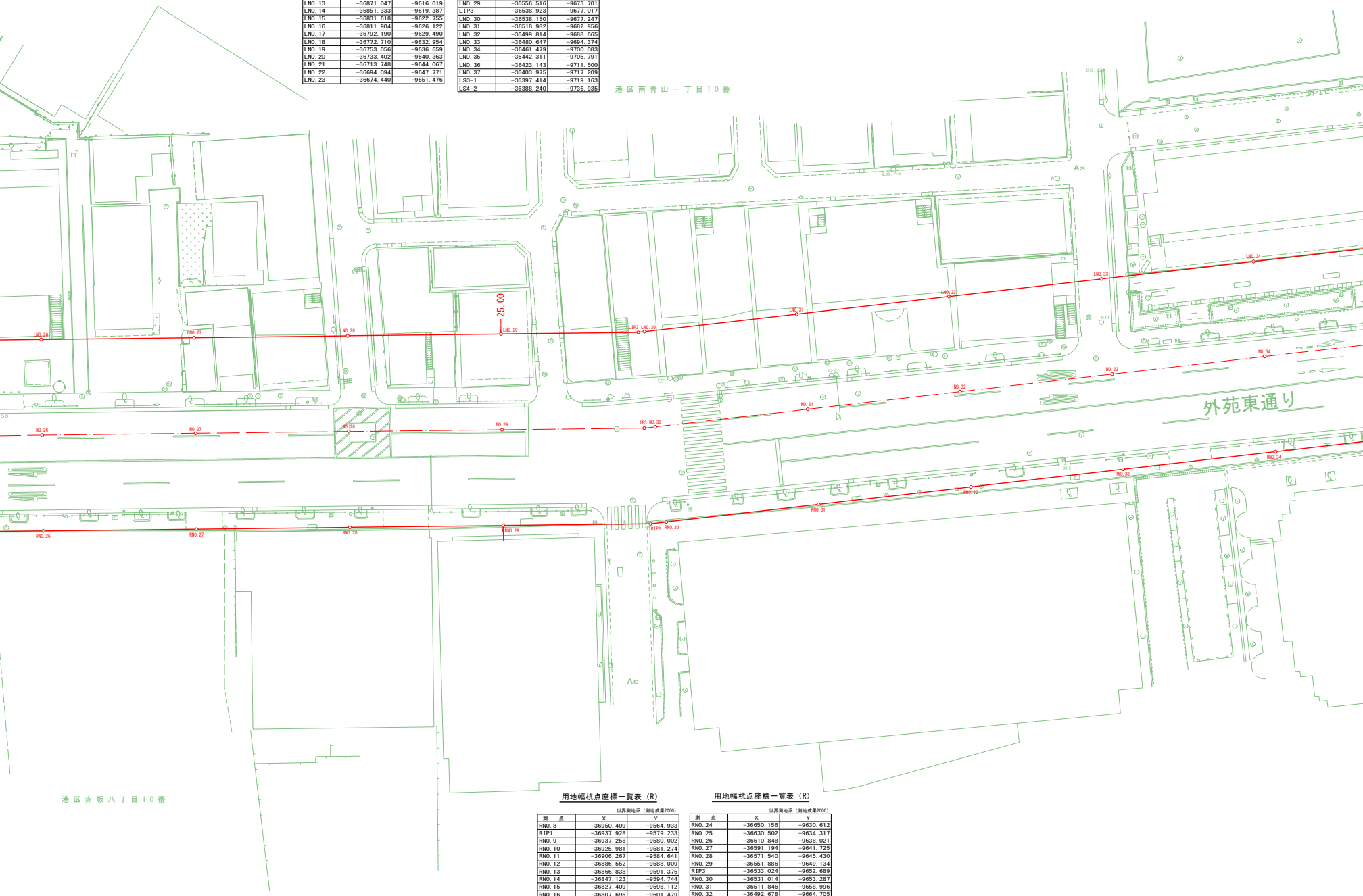
港 区 南 青 山 一 丁 目 1 0 番
As
LNO. 26
LNO. 27
LNO. 28
25. 00
LNO. 29
LIP3 LNO. 30
LNO. 31
LNO. 32
LNO. 33
LNO. 34
NO. 26
NO. 27
NO. 28
NO. 29
IP3 NO. 30
NO. 31
NO. 32
NO. 33
NO. 34
外苑東通り
RNO. 26
RNO. 27
RNO. 28
RNO. 29
RIP3 RNO. 30
RNO. 31
RNO. 32
RNO. 33
RNO. 34
As
港 区 赤 坂 八 丁 目 1 0 番

用地幅杭点座標一覧表（R）

世界測地系（測地成果2000）

測　点	X	Y
RNO. 8	−36950. 409	−9564. 933
RIP1	−36937. 928	−9579. 233
RNO. 9	−36937. 258	−9580. 002
RNO. 10	−36925. 981	−9581. 274
RNO. 11	−36906. 267	−9584. 641
RNO. 12	−36886. 552	−9588. 009
RNO. 13	−36866. 838	−9591. 376
RNO. 14	−36847. 123	−9594. 744
RNO. 15	−36827. 409	−9598. 112
RNO. 16	−36807. 695	−9601. 479
RNO. 17	−36787. 980	−9604. 847
RIP2	−36776. 055	−9606. 884
RNO. 18	−36768. 079	−9608. 387
RNO. 19	−36748. 425	−9612. 091
RNO. 20	−36728. 771	−9615. 795
RNO. 21	−36709. 118	−9619. 500
RNO. 22	−36689. 464	−9623. 204
RNO. 23	−36669. 810	−9626. 908

用地幅杭点座標一覧表（R）

世界測地系（測地成果2000）

測　点	X	Y
RNO. 24	−36650. 156	−9630. 612
RNO. 25	−36630. 502	−9634. 317
RNO. 26	−36610. 848	−9638. 021
RNO. 27	−36591. 194	−9641. 725
RNO. 28	−36571. 540	−9645. 430
RNO. 29	−36551. 886	−9649. 134
RIP3	−36533. 024	−9652. 689
RNO. 30	−36531. 014	−9653. 287
RNO. 31	−36511. 846	−9658. 996
RNO. 32	−36492. 678	−9664. 705
RNO. 33	−36473. 510	−9670. 414
RNO. 34	−36454. 343	−9676. 123
RNO. 35	−36435. 175	−9681. 831
RNO. 36	−36416. 007	−9687. 540
RNO. 37	−36396. 839	−9693. 249
RNO. 38	−36377. 671	−9698. 958
RNO. 39	−36358. 503	−9704. 667
RNO. 40	−36339. 335	−9710. 376

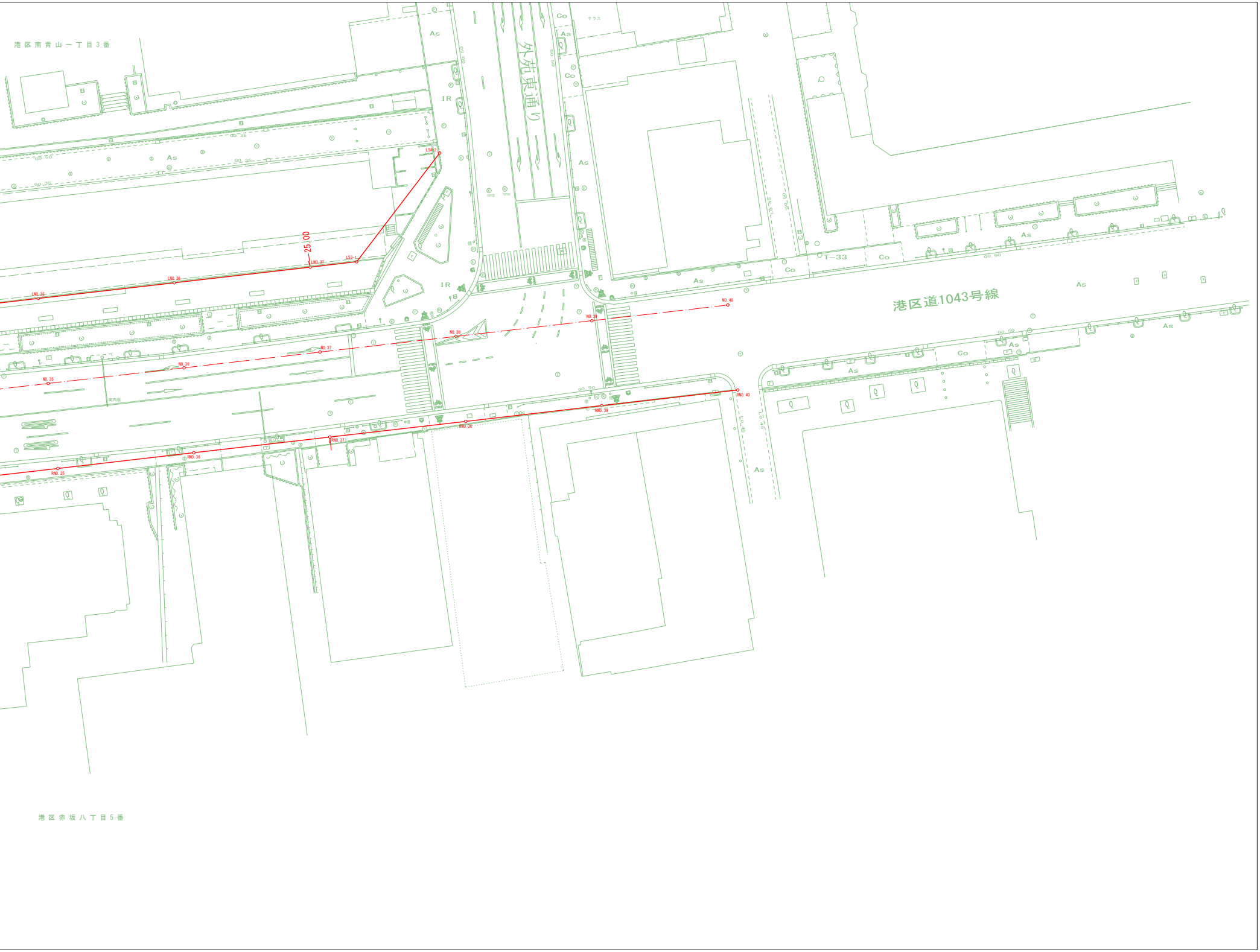
港区南青山一丁目3番
外苑東通り
港区道1043号線
港区赤坂八丁目5番
25.00
LS4-2
LS3-1
LNO.35
LNO.36
LNO.37
NO.35
NO.36
NO.37
NO.38
NO.39
NO.40
RNO.35
RNO.36
RNO.37
RNO.38
RNO.39
RNO.40
T-33
As
Co
IR
GO.35
GO.50