

土砂災害(特別)警戒区域 急傾斜地の崩壊 (八丈町 中之郷)



檜立

中之郷

八丈島地熱館

三原小学校

三原中学校

中之郷運動場・屋内運動場

中之郷駐在所

中之郷公民館

やすらぎの湯

フルーボート・スパ・BOON

藍ヶ江漁港

K099の区域を追加

K098の区域を追加

K100の区域を追加

K076の土砂災害警戒区域、
土砂災害特別警戒区域を拡大




K102の区域を追加

K101の区域を追加

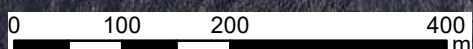
K103の区域を追加

区域番号 401004-

凡例

-  土砂災害特別警戒区域
-  土砂災害警戒区域
-  地区境界

1:7,000



本資料は基礎調査結果の公表資料です。告示前につき取扱いには十分注意願います。

この【オルソ区域図】は、以下の著作物を改変して利用しています。
©ミッドマップ東京