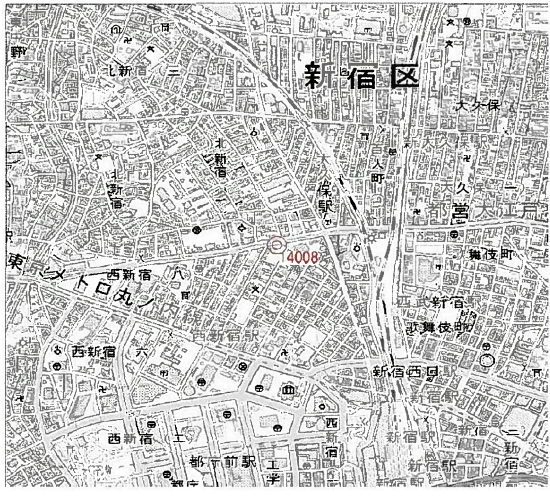
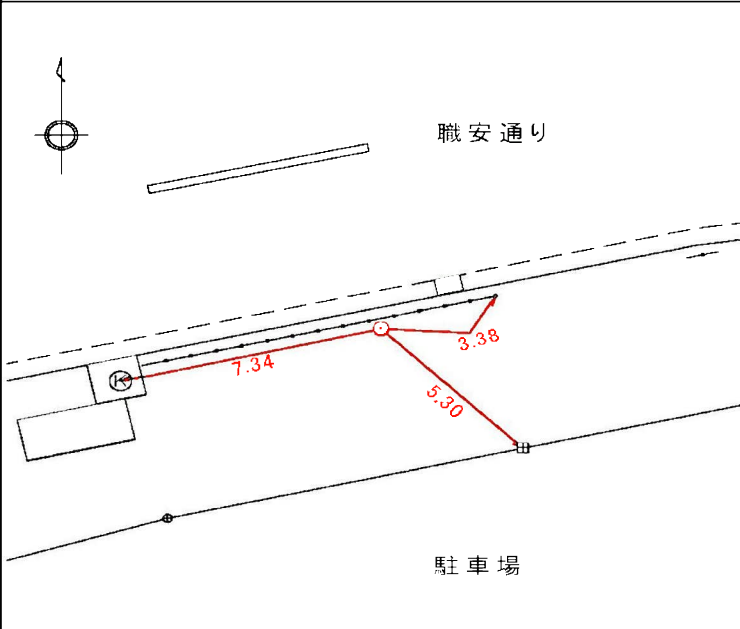



様式2 (2-2)

東京都道公共基準点(2級)点の記

点名	14008		1/20万国名 東京	1/2.5万国名 東京西部	
所在地	東京都新宿区北新宿1丁目13番18地先				
所有者	東京都建設局 (第三建設事務所管内)				
所管者	東京都第三建設事務所 (都道道路管理者)				
設置法	地上		埋標種類	金属標	
埋標年月日	平成29年 9月 8日		案内図		
観測年月日	平成29年 9月23日				
備考					
GNSS測量による 「電子基準点のみを既知点とした基準点測量」 「この測量成果は、国土地理院長の承認を得て 同院所管の測量成果を使用して得たものである (承認番号)平29関公第246号」 「平成26年4月1日付 標高改定対応済」					
詳細図					
			遠景写真 		
			近景写真 