令和６年８月29日～９月１日の台風第10号による大雨

◆ 降雨状況

８月29日～9月１日にかけ、台風10号の影響により、

西日本から東日本の広い地域で大雨

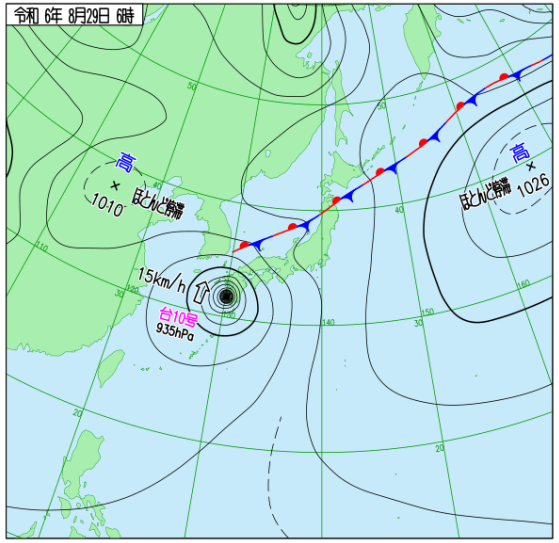



◆ 降雨状況

８月29日20:30の東京都内の状況

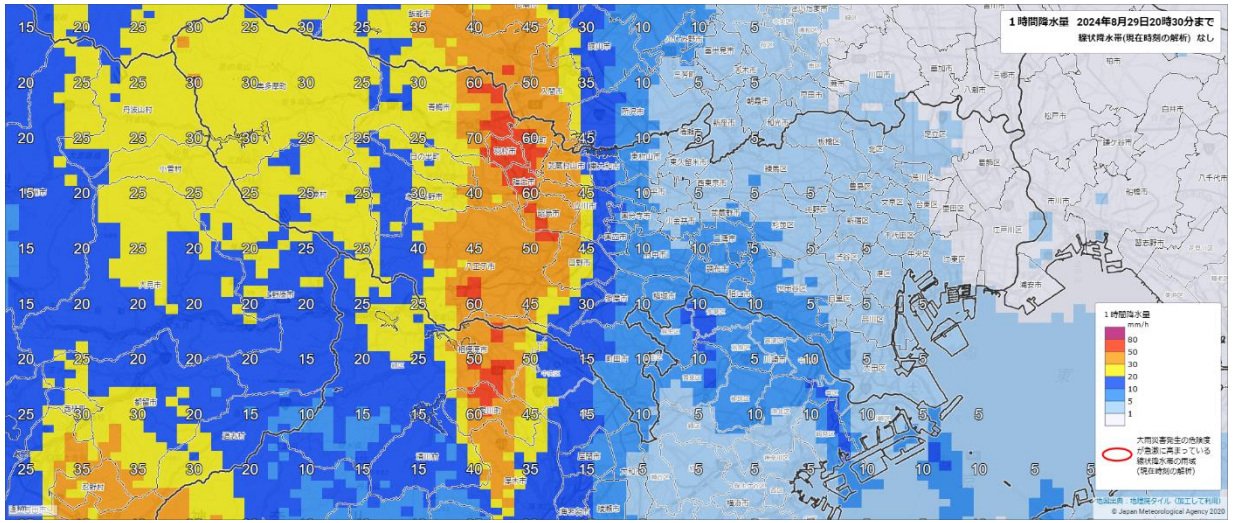

第１８回 東京都水防本部報告
（令和６年８月29日～９月１日の台風第10号による大雨）

R6 No.18

- 8月29日17:10に**谷沢川（矢川橋）氾濫危険情報**が発表されたため、今年**１８回目**の**水防本部**を設置
- ９月１日23:38に大雨警報が解除になったため、水防本部を廃止
- 蓬莱橋観測所で総雨量449㎜を観測、羽村観測所で最大1時間降水量72㎜

◆ 主な防災情報の発表

洪水予報河川

【都】目黒川	氾濫危険情報
【都】野川・仙川	氾濫危険情報
【国】中川	氾濫注意情報
【国】多摩川	氾濫警戒情報
【国】浅川	氾濫警戒情報
【国】入間川	氾濫警戒情報

水位周知河川

【都】谷沢川（矢川橋）	氾濫危険情報
【都】空堀川（新薬師橋）	**氾濫発生情報**
【都】空堀川（中砂橋）	氾濫危険情報
【都】奈良橋川（日月橋）	氾濫危険情報
【都】境川（境橋）	氾濫危険情報
【県】境川（昭和橋）	氾濫危険情報
【県】境川（高橋）	氾濫危険情報
【県】境川（幸延寺橋）	氾濫危険情報
【県】境川（風戸橋）	氾濫警戒情報

土砂災害警戒情報（11区、15市）

新宿区、目黒区、大田区、世田谷区、渋谷区、中野区
杉並区、豊島区、北区、板橋区、練馬区
八王子市、三鷹市、青梅市、府中市、調布市、町田市
小金井市、福生市、狛江市、東久留米市、多摩市
稲城市、羽村市、あきる野市、西東京市

◆ 被害状況

- 道路　なし
- 河川　あり
- 公園　あり

◆ 総雨量

- 蓬莱橋　449mm
- 片倉　438mm
- 高尾　427mm
- 八王子　401mm
- 柚木　375mm

◆ 最大1時間降水量

- 羽村　72mm
- 高尾　71mm
- 小曾木　68mm
- 福生　62mm
- 上用賀　59mm

【８月29日12:00～９月１日23:38】

第１８回 東京都水防本部報告
（令和６年８月29日～９月１日の台風第10号による大雨）

◆ 氾濫発生情報　➢ 水位周知河川　（空堀川）

■ 空堀川 新薬師橋観測所

平常時



8/29 20:50頃

■ 水位グラフ

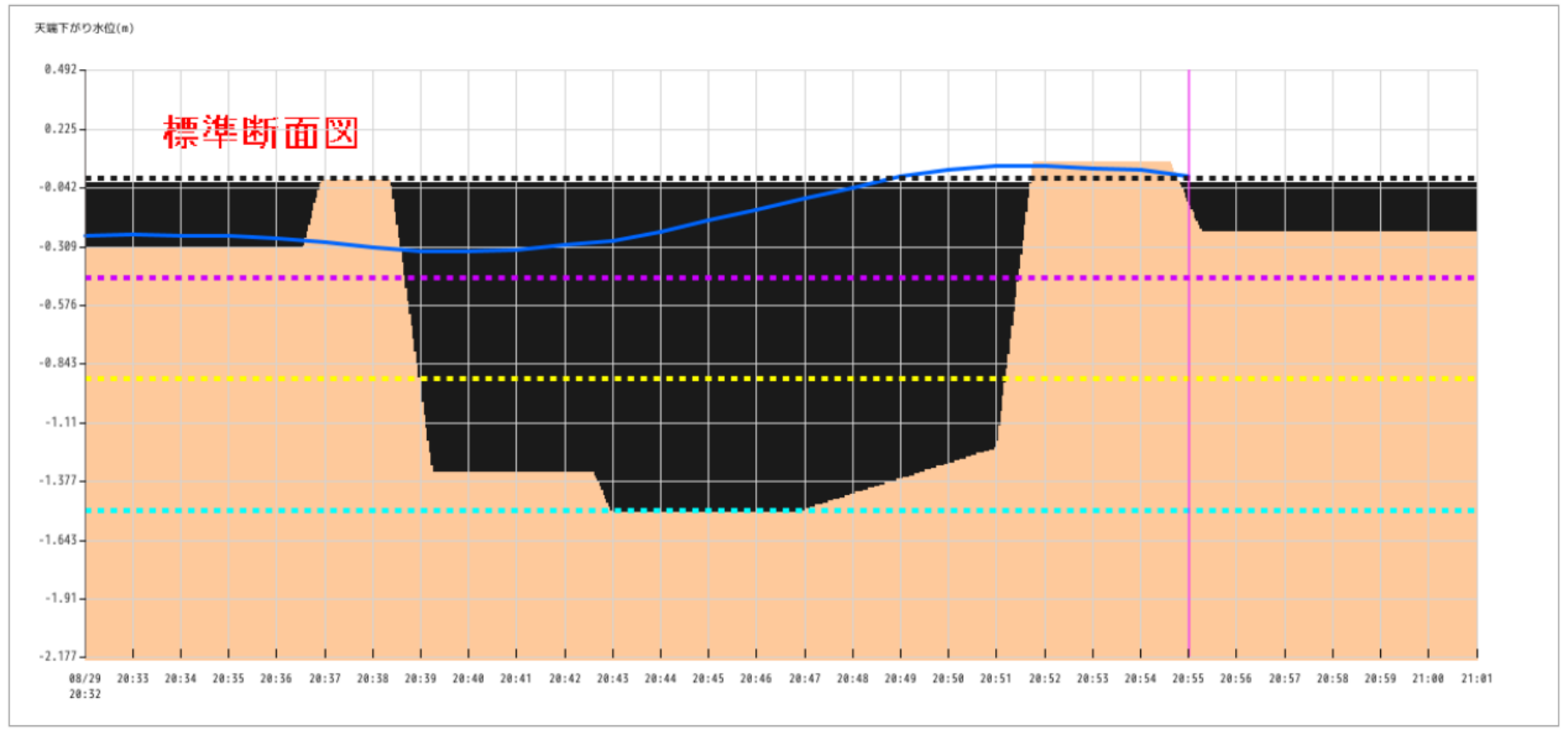

天端下がり	0.26	0.25	0.26	0.26	0.27	0.29	0.31	0.33	0.33	0.32	0.30	0.28	0.24	0.19	0.14	0.09	0.04	-0.01	-0.04	-0.06	-0.06	-0.05	-0.04	-0.01	*	*	*	*	*	*
現在水位	115.91	115.92	115.91	115.91	115.90	115.88	115.86	115.84	115.84	115.85	115.87	115.89	115.93	115.98	116.03	116.08	116.13	116.18	116.21	116.23	116.23	116.22	116.21	116.18	*	*	*	*	*	*

■ 河川位置図

◆ 氾濫危険情報　➢ 水位周知河川　（空堀川）

■ 空堀川 中砂橋観測所

平常時



8/29 20:45頃

■ 水位グラフ

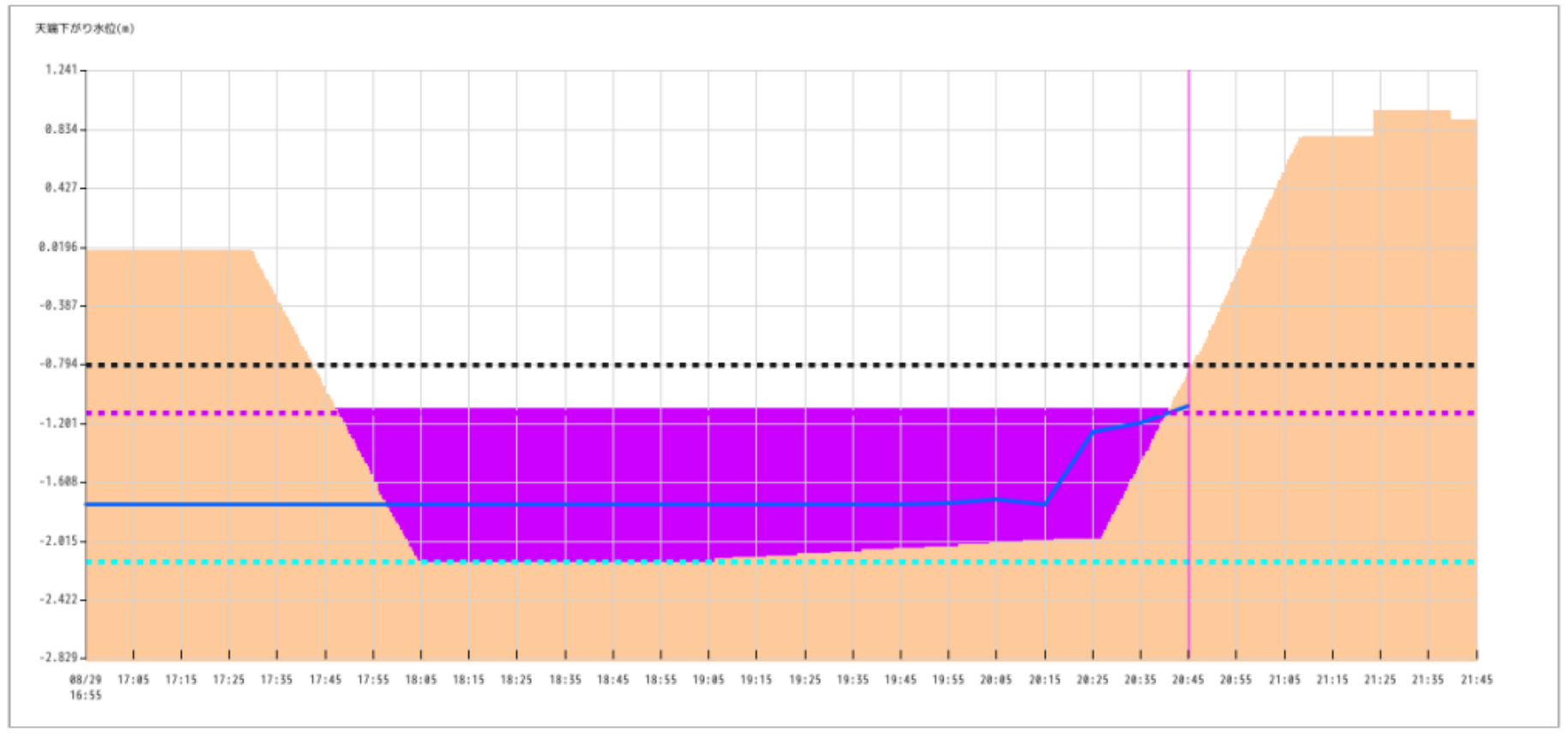

天端下がり	1.76	1.76	1.76	1.76	1.76	1.76	1.76	1.76	1.76	1.76	1.76	1.76	1.76	1.76	1.76
現在水位	109.45	109.45	109.45	109.45	109.45	109.45	109.45	109.45	109.45	109.45	109.45	109.45	109.45	109.45	109.45

天端下がり	1.76	1.76	1.76	1.75	1.72	1.76	1.26	1.19	1.08	*	*	*	*	*	*
現在水位	109.45	109.45	109.45	109.46	109.49	109.45	109.95	110.02	110.13	*	*	*	*	*	*

■ 河川位置図

◆ 氾濫危険情報　➢ 水位周知河川　（谷沢川）

■ 谷沢川 矢川橋観測所

平常時

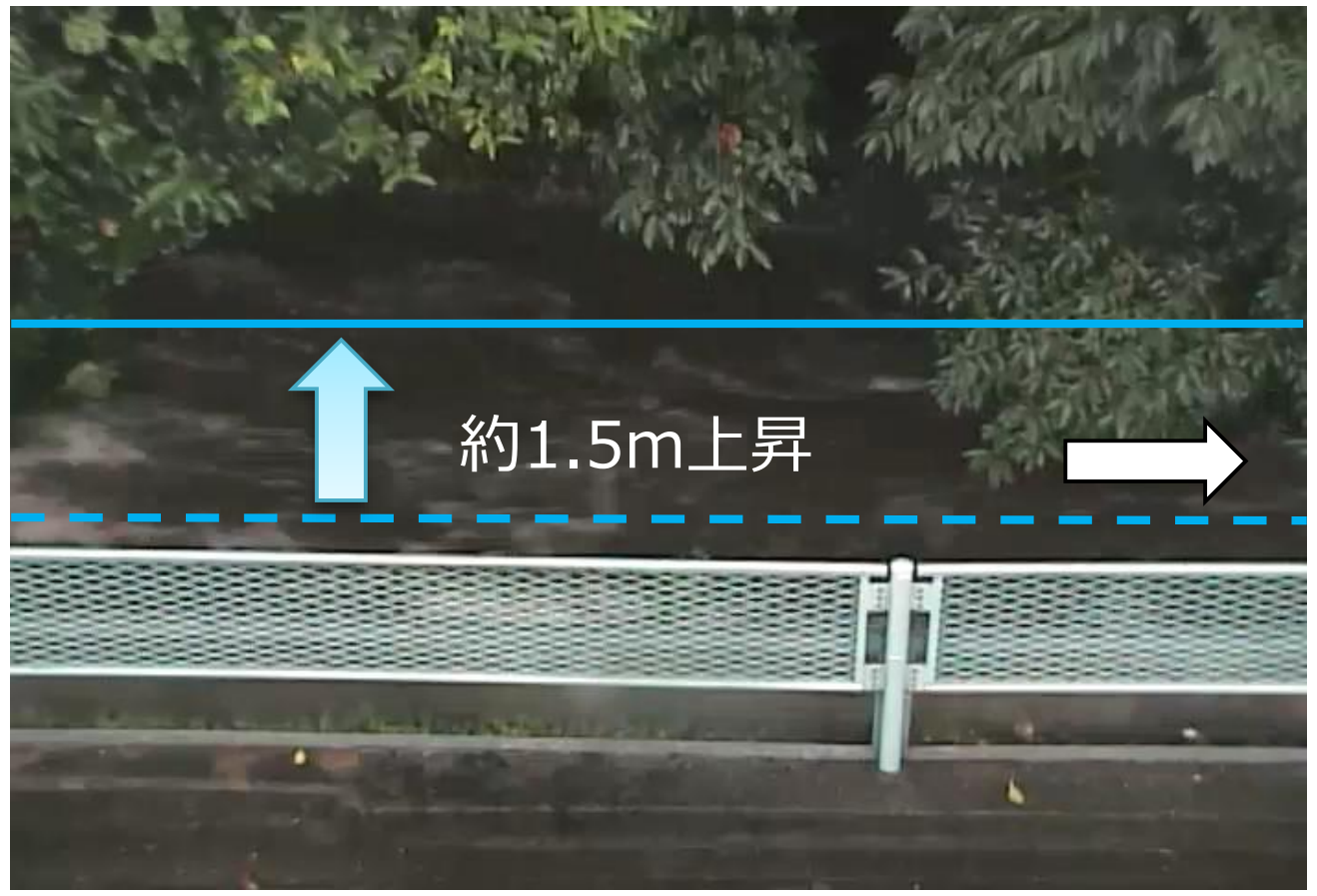

8/29 17:10頃

■ 水位グラフ

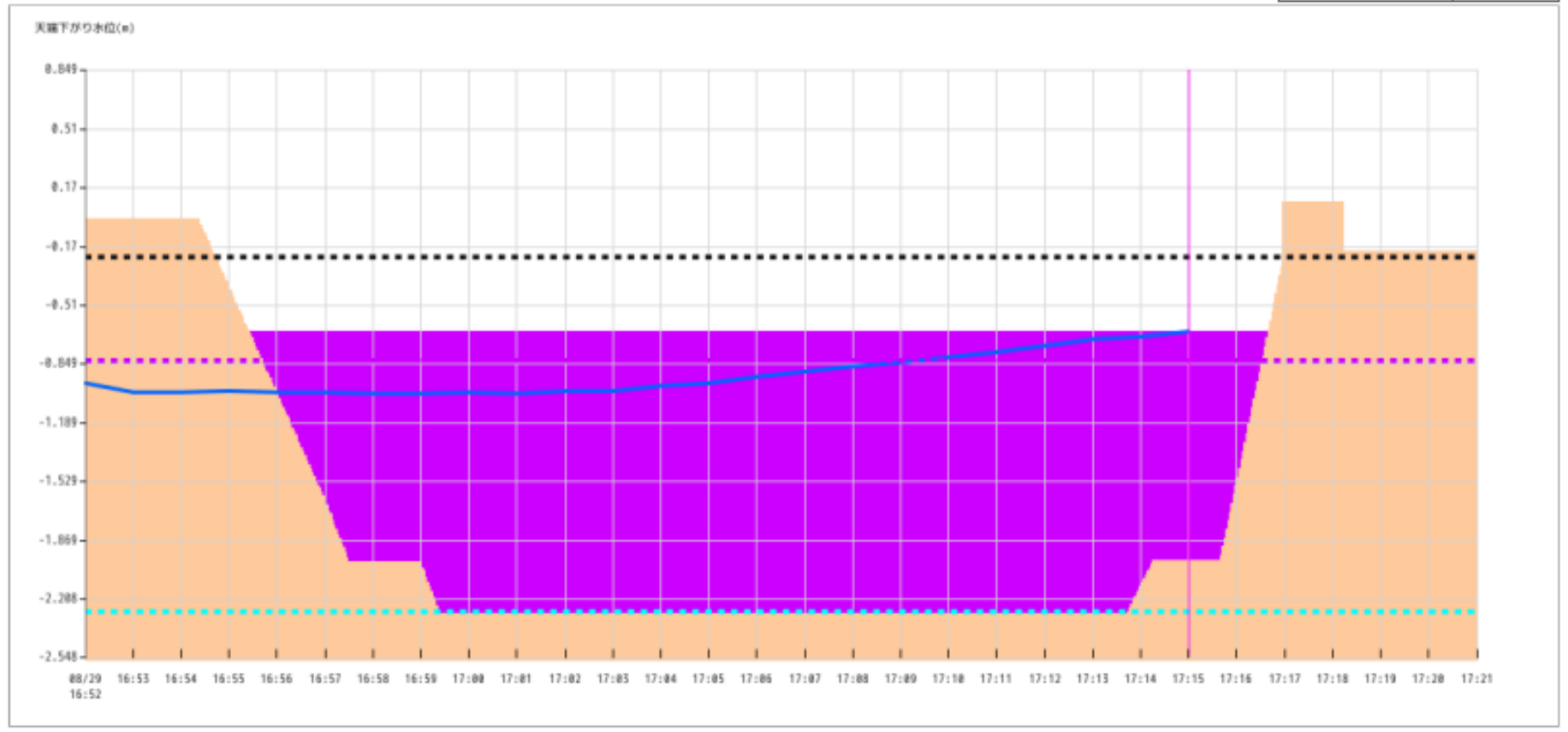

天端下がり	0.96	1.01	1.01	1.00	1.01	1.01	1.02	1.02	1.01	1.02	1.00	1.00	0.97	0.96	0.92	0.89	0.86	0.84	0.81	0.78	0.74	0.70	0.69	0.66	*	*	*	*	*	*
現在水位	12.63	12.58	12.58	12.59	12.58	12.58	12.57	12.57	12.58	12.57	12.59	12.59	12.62	12.63	12.67	12.70	12.73	12.75	12.78	12.81	12.85	12.89	12.90	12.93	*	*	*	*	*	*

■ 河川位置図

第１８回 東京都水防本部報告
（令和６年８月29日～９月１日の台風第10号による大雨）

R6 No.18

◆ 氾濫危険情報　➢ 水位周知河川　（奈良橋川）

■ 奈良橋川 日月橋観測所



平常時



8/29 20:50頃

■ 水位グラフ

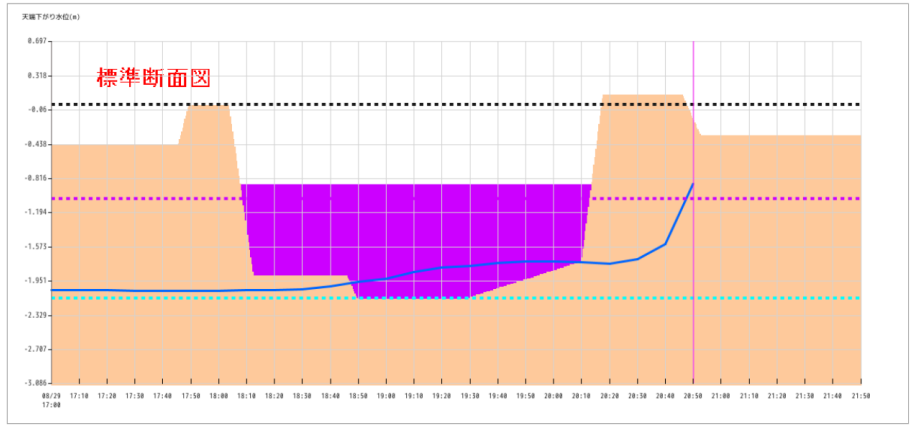

天端下がり	2.05	2.05	2.05	2.06	2.06	2.06	2.06	2.05	2.05	2.04	2.01	1.96	1.92	1.85	1.80	1.78	1.75	1.73	1.73	1.74	1.76	1.71	1.54	0.87	*	*	*	*	*
現在水位	92.66	92.66	92.66	92.65	92.65	92.65	92.65	92.66	92.66	92.67	92.70	92.75	92.79	92.86	92.91	92.93	92.96	92.98	92.98	92.97	92.95	93.00	93.17	93.84	*	*	*	*	*

■ 河川位置図

第１８回 東京都水防本部報告
（令和６年８月29日～９月１日の台風第10号による大雨）

R6 No.18

◆ 氾濫危険情報　➢ 水位周知河川　（境川）

■ 境川 境橋観測所



平常時



8/30 1:40頃

■ 水位グラフ

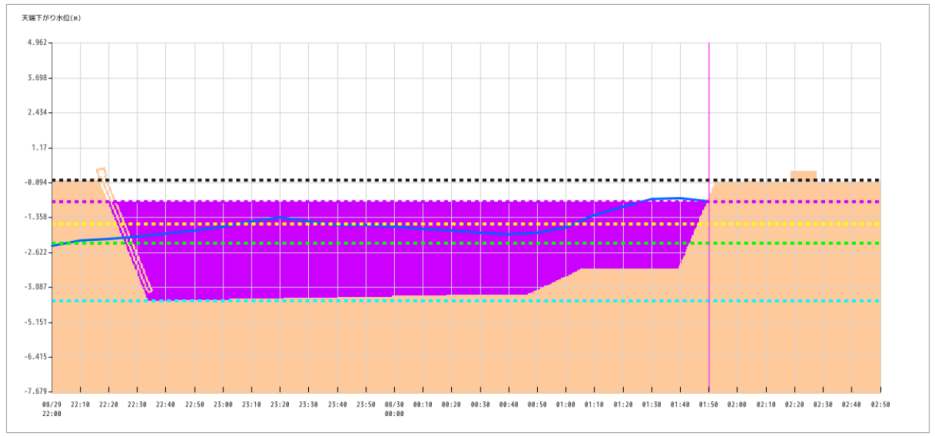

天端下がり	2.38	2.19	2.12	2.04	1.93	1.82	1.67	1.47	1.35	1.48	1.61	1.62	1.67	1.75	1.82	1.91	1.95	1.89	1.70	1.26	0.95	0.69	0.64	0.75	*	*	*	*	*	*
現在水位	75.64	75.83	75.90	75.98	76.09	76.20	76.35	76.55	76.67	76.54	76.41	76.40	76.35	76.27	76.20	76.11	76.07	76.13	76.32	76.76	77.07	77.33	77.38	77.27	*	*	*	*	*	*

■ 河川位置図

第１８回 東京都水防本部報告
（令和６年８月29日～９月１日の台風第10号による大雨）

◆ 氾濫危険情報　➢ 洪水予報河川　（野川･仙川）

■ 野川 大沢池上観測所

平常時

8/30 02:18頃

■ 水位グラフ

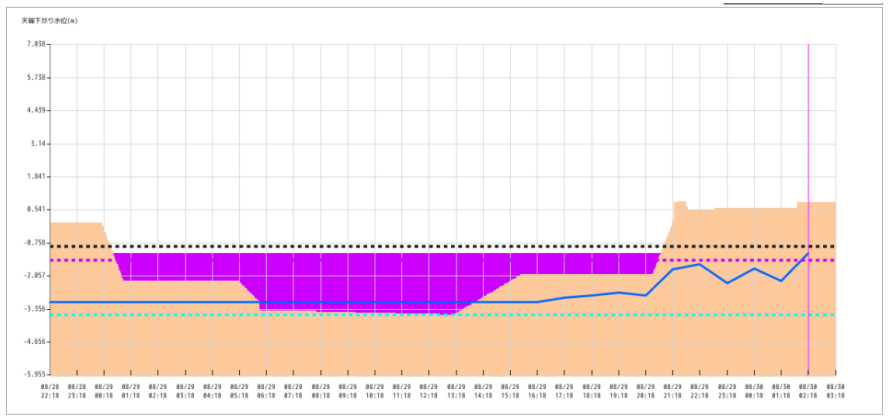

■ 河川位置図

第１８回 東京都水防本部報告
（令和６年８月29日～９月１日の台風第10号による大雨）

R6 No.18

◆ 氾濫危険情報　➢ 洪水予報河川　（目黒川）

■ 目黒川 青葉台観測所



平常時



8/30 02:35頃

■ 水位グラフ

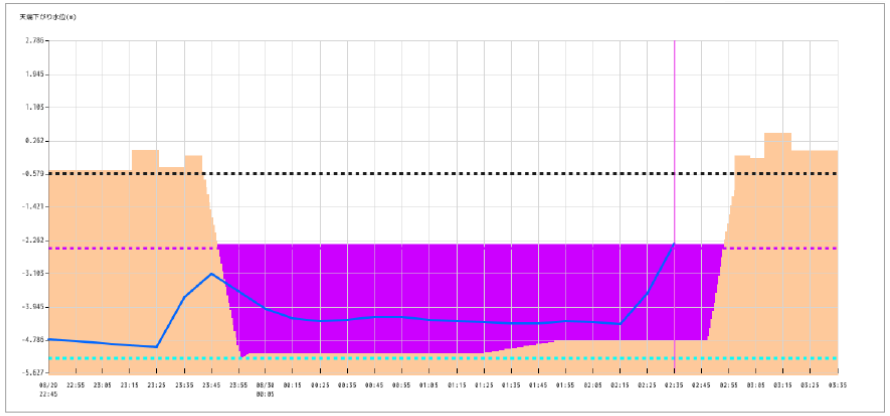

天端下がり	4.77	4.80	4.86	4.91	4.95	3.69	3.04	3.55	3.98	4.22	4.31	4.27	4.20	4.20	4.26	4.30	4.32	4.35	4.36	4.31	4.32	4.38	3.59	2.33	*	*	*	*	*	*
現在水位	7.74	7.73	7.65	7.60	7.56	8.82	9.42	8.96	8.53	8.29	8.20	8.24	8.31	8.33	8.29	8.23	8.19	8.16	8.15	8.20	8.19	8.13	8.92	10.18	*	*	*	*	*	*

■ 河川位置図

第１８回 東京都水防本部報告
（令和６年８月29日～９月１日の台風第10号による大雨）

R6 No.18

第１８回 東京都水防本部報告
（令和６年８月29日～９月１日の台風第10号による大雨）

R6 No.18

第１８回 東京都水防本部報告
（令和６年８月29日～９月１日の台風第10号による大雨）

R6 No.18

調節池貯留量実績（令和6年８月29日から９月１日）

確定

事務所	区	河川名	調節池 名称	調節池 貯留量〔m3〕	貯留量実績（注1）〔m3〕	貯留率〔%〕	流入 日付	流入 開始時間		流入 終了時間	施設形式
一建		古川	古川地下調節池	135,000	0	0		:	～	:	地下トンネル式
二建		目黒川	船入場調節池	55,000	0	0		:	～	:	地下箱式
			荏原調節池	200,000	0	0		:	～	:	地下箱式
三建		神田川	神田川・環状七号線地下調節池	540,000	0	0		:	～	:	地下トンネル式
	中野	妙正寺川	北江古田調節池	17,000	2,500	15	8/30	2:23	～	:	掘込式
							8/30	6:54	～	:	
			妙正寺川第一調節池	30,000	0	0		:	～	:	掘込式
			妙正寺川第二調節池	100,000	0	0		:	～	:	地下箱式
			上高田調節池	160,000	44,300	28	8/29	17:56	～	18:19	地下箱式
							8/29	21:10	～	21:23	
							8/30	2:38	～	3:06	
							8/30	8:10	～	8:30	
							8/30	9:40	～	10:47	
			落合調節池	50,000	0	0		:	～	:	地下箱式
			鷺宮調節池	35,000	0	0		:	～	:	掘込式
		善福寺川	和田堀公園調節池	17,500	0	0		:	～	:	掘込式
	杉並		和田堀第六調節池	48,000	0	0		:	～	:	掘込式
			善福寺川調節池	35,000	1,100	3	8/30	9:50	～	10:10	地下箱式
四建	練馬	白子川	比丘尼橋上流調節池	34,400	0	0		:	～	:	掘込式
			比丘尼橋下流調節池	212,000	0	0		:	～	:	地下箱式
			白子川地下調節池	212,000	76,200	36	8/30	2:33	～	3:32	地下トンネル式
							8/31	5:50	～	6:20	
西建		霞川	霞川調節池	88,000	78,300	89	8/29~8/30	19:54	～	0:27	地下箱式
北南建		石神井川	芝久保調節池	11,000	0	0		:	～	:	掘込式
			向台調節池	81,000	11,700	14	8/30	1:38	～	2:43	掘込式
							8/30	12:13	～	12:40	掘込式
			南町調節池	12,000	6,800	57	8/30	2:29	～	2:37	掘込式
四建	練馬		富士見池調節池	33,800	15,500	46	8/30	2:10	～	3:14	掘込式
北南建		野川	野川第一調節池	21,000	0	0		:	～	:	掘込式
			野川第二調節池	28,000	0	0		:	～	:	掘込式
			野川大沢調節池	158,000	25,500	16	8/30	2:00	～	3:17	掘込式
北北建		黒目川	黒目橋調節池	221,000	88,900	40	8/29~8/30	21:48	～	7:50	地下箱式
							8/30	12:35	～	14:36	地下箱式
							8/31	4:38	～	6:30	地下箱式
		柳瀬川	金山調節池	46,000	0	0		:	～	:	掘込式
		残堀川	残堀川調節池	60,000	1,900	3	8/29	20:55	～	21:13	掘込式
			計（堀込式・地下式）：	2,640,700	352,700	13.4%					
			稼働箇所数　計（堀込式・地下式）：		11						
北北建		空掘川	上砂神明調節池	19,800	7,500	38	8/29	20:29	～	21:16	河道内（注2）
							8/29~8/30	23:01	～	0:12	
							8/30	1:52	～	2:54	
			武蔵村山調節池	13,800	0	0		:	～	:	河道内（注2）
			計（河道内）：	33,600	7,500	22%					
			稼働箇所数　計（河道内）：		1						

※調節池の概要や効果等の詳細は、HPに掲載しています。
（注1）貯留量実績は、水位計観測値もしくは現地調査の結果等により算出しています。
（注2）整備した河道を暫定的に調節池として活用しています。