

事業中箇所リスト（道路・橋梁事業）

※事業中の社会資本整備総合交付金事業・補助事業を掲載しております。
 ※事業費・事業期間については、令和6年8月末時点のものです。
 ※掲載している事業は、事業費5億円以上のものに限りません。

位置図内番号	路線名	事業箇所	事業区間	規模		事業費(円)	事業期間(年度)	所管事務所	備考	
				幅員	延長					
1	(国) 411号	駒木	青梅市長淵七丁目 ~ 同市駒木町一丁目	16	m	0.5 km	1,855 百万	H17 ~ R7	西多摩建設事務所	
2	(国) 411号	駒木2期	青梅市駒木町一丁目 ~ 同市駒木町三丁目	16	m	0.7 km	1,759 百万	H25 ~ R7	西多摩建設事務所	
3	(国) 411号	鯉川橋	あきる野市菅生	13	m	0.2 km	1,008 百万	H27 ~ R15	西多摩建設事務所	
63	(主) 杉並あきる野線	熊川2期	福生市熊川	28	m	1.1 km	7,749 百万	H30 ~ R11	西多摩建設事務所	
4	(主) 青梅あきる野線	長淵	青梅市長淵五丁目	16	m	0.6 km	1,376 百万	H19 ~ R10	西多摩建設事務所	
5	(一) 伊奈福生線	草花	あきる野市草花	22	m	0.5 km	5,043 百万	H23 ~ R13	西多摩建設事務所	
64	(主) 府中町田線	本町田	町田市本町田	25	m	0.9 km	7,353 百万	H1 ~ R7	南多摩東部建設事務所	
6	(主) 府中町田線	本町田2期	町田市本町田	25	m	0.6 km	3,622 百万	H17 ~ R7	南多摩東部建設事務所	
7	(主) 府中町田線	薬師池	町田市金井一丁目 ~ 同市本町田	25	m	0.7 km	1,999 百万	H25 ~ R12	南多摩東部建設事務所	
8	(主) 府中町田線	薬師池2期	町田市野津田町 ~ 同市金井町	25	m	1.0 km	2,403 百万	H27 ~ R10	南多摩東部建設事務所	
9	(主) 相模原大蔵町線	綾部	町田市野津田町	20	m	0.4 km	1,965 百万	H30 ~ R13	南多摩東部建設事務所	
65	(主) 八王子町田線	常盤町	町田市常盤町	25	m	0.8 km	3,024 百万	R1 ~ R10	南多摩東部建設事務所	
11	(主) 相模原大蔵町線	並木	町田市野津田町	20	m	0.7 km	2,686 百万	H12 ~ R9	南多摩東部建設事務所	
12	(主) 相模原大蔵町線	野津田町	町田市野津田町	20	m	0.5 km	1,803 百万	H27 ~ R10	南多摩東部建設事務所	
13	(主) 相模原大蔵町線	野津田町2期	町田市野津田町	20	m	0.6 km	1,867 百万	H28 ~ R11	南多摩東部建設事務所	
14	(一) 辻原町田線	南町田	町田市南町田二丁目 ~ 同市南町田四丁目	25	m	0.9 km	6,611 百万	H25 ~ R10	南多摩東部建設事務所	
66	(一) 町田日野線	尾根幹1工区	多摩市南野三丁目 ~ 同市永山七丁目	43~60.5	m	3 km	7,320 百万	H27 ~ R7	南多摩東部建設事務所	
67	(主) 府中町田線	尾根幹2工区	多摩市永山七丁目 ~ 同市諏訪六丁目	43~67.5	m	2.5 km	7,355 百万	H27 ~ R7	南多摩東部建設事務所	
83	(主) 町田調布線	尾根幹3工区	多摩市聖ヶ丘四丁目 ~ 稲城市長峰三丁目	32.5~58	m	2.4 km	44,940 百万	R3 ~ R11	南多摩東部建設事務所	
84	(主) 町田調布線	尾根幹4工区	稲城市百村 ~ 同市東長沼	36~58	m	1.6 km	6,660 百万	R3 ~ R11	南多摩東部建設事務所	
68	(一) 相模原立川線	小山町	町田市小山町	28	m	0.2 km	2,908 百万	R2 ~ R9	南多摩東部建設事務所	
16	(主) 八王子五日市線	檜原町2期	八王子市檜原町	16	m	0.5 km	1,983 百万	H26 ~ R8	南多摩西部建設事務所	
17	(主) 千代田練馬田無線	高野台	練馬区高野台四丁目 ~ 同区高野台五丁目	12	m	0.6 km	3,102 百万	H10 ~ R9	第四建設事務所	
18	(主) 千代田練馬田無線	石神井2期	練馬区石神井町二丁目 ~ 同区石神井町七丁目	15	m	0.2 km	2,669 百万	H20 ~ R7	第四建設事務所	
19	(特) 浜町北砂町線	岩井橋	江東区扇橋三丁目 ~ 同区南砂一丁目	22	m	0.1 km	2,717 百万	H28 ~ R7	第五建設事務所	
20	(主) 新宿青梅線	箱根ヶ崎立体	瑞穂町箱根ヶ崎	15~28	m	0.5 km	5,162 百万	H19 ~ R9	西多摩建設事務所	
21	(主) 奥多摩青梅線	和田畑中2期	青梅市畑中二丁目 ~ 同市畑中三丁目	16	m	0.6 km	1,563 百万	H25 ~ R7	西多摩建設事務所	
69	(主) 奥多摩青梅線	和田畑中3期	青梅市畑中三丁目 ~ 同市和田町二丁目	16	m	0.8 km	2,000 百万	R2 ~ R11	西多摩建設事務所	
22	(一) 伊奈福生線	伊奈	あきる野市伊奈	18	m	0.9 km	2,439 百万	H23 ~ R10	西多摩建設事務所	
23	(一) 瑞穂あきる野八王子線	志茂立体	福生市志茂	16~28	m	0.5 km	9,667 百万	H18 ~ R11	西多摩建設事務所	
24	(一) 瑞穂あきる野八王子線	箱根ヶ崎駅前2期	瑞穂町箱根ヶ崎	20	m	0.2 km	775 百万	H23 ~ R9	西多摩建設事務所	
25	(一) あきる野羽村線	高瀬	あきる野市草花	22~25	m	0.4 km	3,616 百万	H11 ~ R8	西多摩建設事務所	
70	(主) 町田調布線	真光寺	町田市真光寺町 ~ 同市真光寺一丁目	20	m	0.9 km	2,958 百万	S58 ~ R7	南多摩東部建設事務所	
26	(主) 町田調布線	坂浜	稲城市坂浜	20	m	0.8 km	3,047 百万	H23 ~ R11	南多摩東部建設事務所	
28	(主) 町田調布線	百村	稲城市坂浜 ~ 同市百村	20	m	0.6 km	3,754 百万	H28 ~ R11	南多摩東部建設事務所	
29	(主) 八王子町田線	相原	町田市相原町	32.5	m	0.5 km	6,462 百万	H26 ~ R14	南多摩東部建設事務所	
30	(一) 稲城読売ランド前停車場線	矢野口	稲城市矢野口	16~18	m	0.6 km	3,500 百万	H27 ~ R7	道路建設部	
90	(一) 稲城読売ランド前停車場線	矢野口2期	稲城市矢野口	15~17	m	0.1 km	1,060 百万	R4 ~ R8	道路建設部	
31	(一) 町田平山八王子線	図師3期	町田市下小山田町	20	m	0.7 km	2,986 百万	H18 ~ R12	南多摩東部建設事務所	

事業中箇所リスト（道路・橋梁事業）

※事業中の社会資本整備総合交付金事業・補助事業を掲載しております。
 ※事業費・事業期間については、令和6年8月末時点のものです。
 ※掲載している事業は、事業費5億円以上のものに限りです。

位置図内番号	路線名	事業箇所	事業区間	規模		事業費(円)	事業期間(年度)	所管事務所	備考
				幅員	延長				
32	(一) 町田日野線	宿通り	町田市小野路町	8.5 m	0.5 km	1,303 百万	H14 ~ R8	南多摩東部建設事務所	
33	(主) 八王子町田線	東浅川	八王子市東浅川町 ~ 同市狭間町	18 m	0.7 km	3,154 百万	H4 ~ R10	南多摩西部建設事務所	
34	(一) 上館日野線	南平	日野市南平三丁目 ~ 同市南平四丁目	16 m	0.4 km	2,215 百万	H20 ~ R8	南多摩西部建設事務所	
35	(一) 上館日野線	南平2期	日野市南平二丁目 ~ 同市南平三丁目	16 m	0.5 km	1,239 百万	H25 ~ R8	南多摩西部建設事務所	
36	(主) 大田調布線	中和泉	狛江市中和泉五丁目 ~ 調布市国領町八丁目	16 m	1.1 km	5,964 百万	H17 ~ R7	北多摩南部建設事務所	
71	(主) 大田調布線	国領2期	調布市国領町四丁目 ~ 同市国領町一丁目	16 m	0.3 km	613 百万	H21 ~ R6	北多摩南部建設事務所	
37	(一) 東大泉田無線	保谷	西東京市中町一丁目 ~ 同市泉町三丁目	12 m	1.0 km	3,639 百万	H6 ~ R7	北多摩南部建設事務所	
38	(主) 立川所沢線、(一) 中島十番線	中島町	立川市幸町四丁目 ~ 小平市小川町一丁目	16~20、28 m	1.1 km	4,992 百万	H27 ~ R10	北多摩北部建設事務所	
39	(主) 立川青梅線	草花	あきる野市草花	9.75 m	0.7 km	947 百万	H7 ~ R20	西多摩建設事務所	
40	(一) 上成木川井線	大丹波	奥多摩町大丹波	8.95 m	0.4 km	526 百万	H26 ~ R11	西多摩建設事務所	
42	(一) 日原鍾乳洞線	氷川	奥多摩町氷川	7 m	0.4 km	1,868 百万	H26 ~ R9	西多摩建設事務所	
43	(一) 青梅日の出線	水口	日の出町大久野	12 m	1.2 km	1,366 百万	H20 ~ R11	西多摩建設事務所	
74	(主) 上野原あきる野線	下元郷	檜原村本宿 ~ あきる野市乙津	9.75 m	1.3 km	5,443 百万	R2 ~ R12	西多摩建設事務所	
15	(主) 奥多摩青梅線	丹三郎	奥多摩町棚沢 ~ 同町丹三郎	10 m	2 km	11,191 百万	R3 ~ R11	西多摩建設事務所	
44	(一) 大島循環線	泉津3期	大島町泉津	9.5 m	0.8 km	1,160 百万	H27 ~ R9	大島支庁	
10	(一) 大島循環線	間伏差木地1期	大島町間伏 ~ 同市差木地地内	9.25 m	0.6 km	797 百万	H26 ~ R7	大島支庁	
85	(一) 大島循環線	大島公園	大島町泉津	9.5 m	0.9 km	545 百万	R3 ~ R14	大島支庁	
45	(一) 三宅循環線	坪田	三宅村坪田	12 m	0.5 km	1,950 百万	H22 ~ R19	三宅支庁	
46	(一) 三宅循環線	坪田2期	三宅村坪田	12 m	0.5 km	1,675 百万	H25 ~ R19	三宅支庁	
47	(一) 三宅循環線	伊ヶ谷阿古2期	三宅村伊ヶ谷	11.5 m	0.4 km	2,082 百万	H27 ~ R11	三宅支庁	
75	(一) 三宅循環線	伊ヶ谷港	三宅村伊ヶ谷	9.25 m	1.0 km	8,040 百万	R2 ~ R14	三宅支庁	
86	(一) 御蔵島環状線	里・御蔵島港	御蔵島村里	4 m	0.5 km	552 百万	H9 ~ R6	三宅支庁	
48	(一) 八丈循環線	神子尾	八丈町末吉	9.5 m	0.7 km	1,714 百万	H28 ~ R10	八丈支庁	
49	(一) 八丈循環線	大里	八丈町大賀郷	12 m	0.9 km	2,320 百万	H30 ~ R12	八丈支庁	
50	(一) 神湊八重根港線	大賀郷	八丈町大賀郷	13 m	0.8 km	4,492 百万	H25 ~ R8	八丈支庁	
51	(一) 神湊八重根港線	大賀郷2期	八丈町大賀郷	13 m	0.9 km	1,210 百万	H27 ~ R12	八丈支庁	
76	(一) 青ヶ島循環線	三宝港	青ヶ島村地内	5 m	0.2 km	1,625 百万	R2 ~ R12	八丈支庁	
52	(主) 日本橋芝浦大森線	高浜橋	港区芝浦四丁目 ~ 同区港南一丁目	27 m	0.1 km	7,512 百万	H21 ~ R8	第一建設事務所	
53	(主) 日本橋芝浦大森線	若潮橋	品川区東品川五丁目 ~ 同区八潮一丁目	24.5 m	0.2 km	6,560 百万	H19 ~ R10	第二建設事務所	
54	(主) 大田調布線	等々力大橋	世田谷区玉堤二丁目 ~ 神奈川県川崎市中原区宮内一丁目	30.85 m	0.4 km	14,876 百万	H27 ~ R12	第二建設事務所	
55	(特) 南砂町吾嬬町線	小原橋	江東区亀戸八丁目 ~ 墨田区立花三丁目	4 m	0.1 km	2,484 百万	H28 ~ R7	第五建設事務所	
56	(主) 日比谷豊洲埠頭東雲町線	東雲橋	江東区東雲一丁目 ~ 同区豊洲五丁目	35.2 m	0.1 km	17,878 百万	H29 ~ R13	第五建設事務所	
27	(一) 王子金町市川線	旧江戸川橋梁	江戸川区江戸川一丁目 ~ 千葉県市川市押切	15~24、5 m	0.3 km	3,100 百万	R4 ~ R13	第五建設事務所	
58	(主) 上野原あきる野線	本宿橋	西多摩郡檜原村本宿	9.75 m	0.3 km	6,088 百万	H2 ~ R8	西多摩建設事務所	
60	(主) 八王子あきる野線	松枝橋	八王子市四谷町 ~ 同市檜原町	16.75 m	0.1 km	4,744 百万	H18 ~ R6	南多摩西部建設事務所	
57	(一) 八王子国立線	日野橋	八王子市大字日野 ~ 立川市錦町六丁目	16.0 m	0.3 km	9,267 百万	R2 ~ R14	南多摩西部建設事務所	
61	(主) 府中町田線	関戸橋	府中市住吉町五丁目 ~ 多摩市関戸三丁目	27.75 m	0.4 km	19,190 百万	H25 ~ R13	北多摩南部建設事務所 南多摩東部建設事務所	
91	(一) 父島循環線	行文線	小笠原村父島字清瀬 ~ 同村字奥村	7 m	0.7 km	6,990 百万	R3 ~ R14	小笠原支庁	

事業中箇所リスト（道路・橋梁事業）

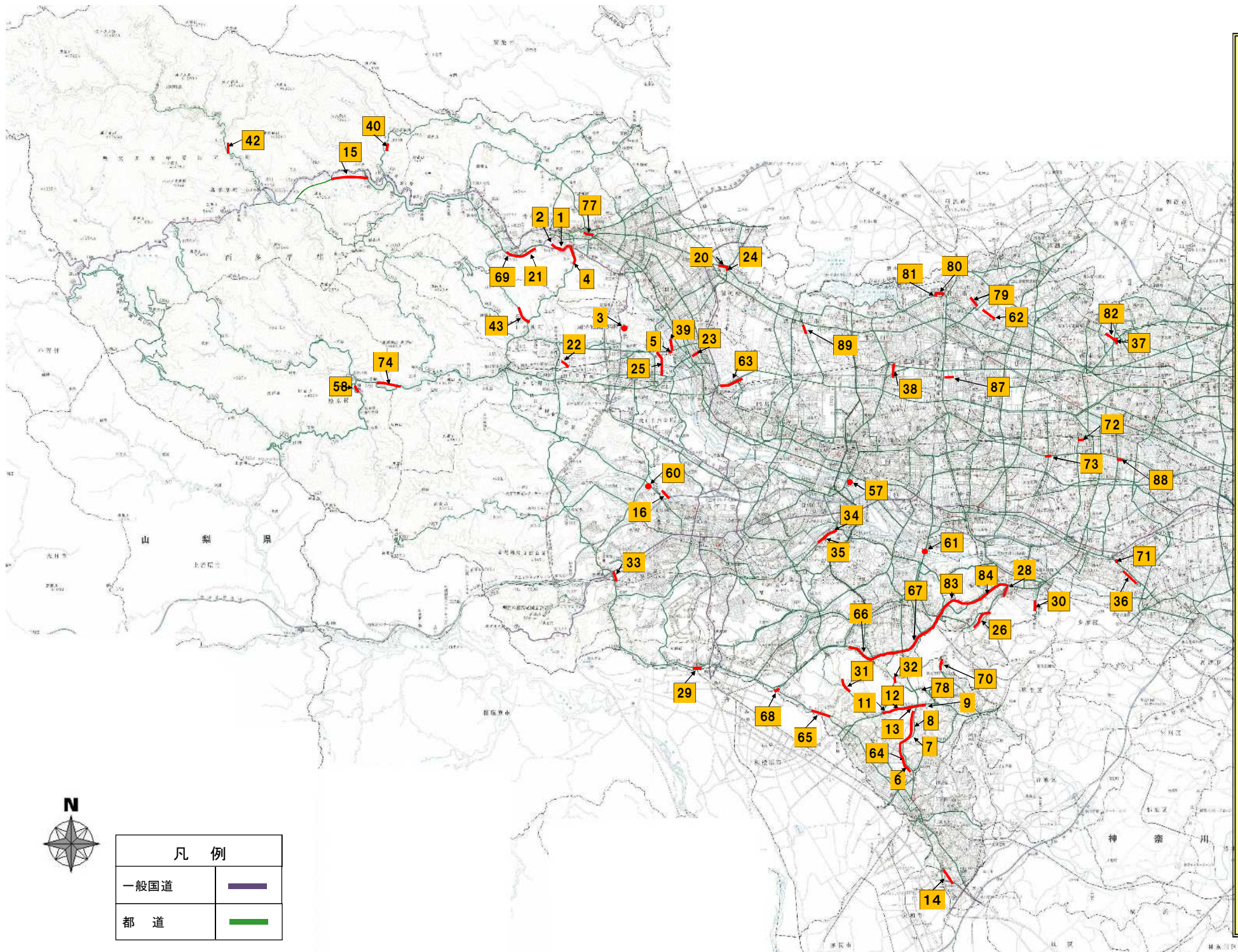
※事業中の社会資本整備総合交付金事業・補助事業を掲載しております。
 ※事業費・事業期間については、令和6年8月末時点のものです。
 ※掲載している事業は、事業費5億円以上のものに限りません。

位置図 内番号	路線名	事業箇所	事業区間	規模		事業費 (円)	事業期間 (年度)	所管事務所	備考
				幅員	延長				
72	(一) 境調布線	境南町	武蔵野市境南町三丁目	16 m	0.3 km	2,494 百万	H29 ~ R7	道路建設部	事業費は都負担分のみ
88	(一) 恋ヶ窪新田三鷹線	下連雀	三鷹市下連雀四丁目 ~ 同市下連雀七丁目	16 m	0.2 km	676 百万	H29 ~ R8	道路建設部	事業費は都負担分のみ
77	(主) 立川青梅線	東青梅	青梅市勝沼一丁目 ~ 同市東青梅一丁目	15 m	0.5 km	516 百万	H29 ~ R6	道路建設部	事業費は都負担分のみ
78	(主) 府中町田線	小野路町	町田市小野路町	16 m	0.3 km	617 百万	H29 ~ R7	道路建設部	事業費は都負担分のみ
73	(一) 恋ヶ窪新田三鷹線	新小金井	小金井市中町二丁目 ~ 同市東町五丁目	16 m	0.3 km	1,408 百万	H29 ~ R8	道路建設部	事業費は都負担分のみ
87	(主) 所沢府中線	小川町2期	小平市小川町二丁目	28 m	0.4 km	3,661 百万	H29 ~ R8	道路建設部	事業費は都負担分のみ
62	(一) 東村山東久留米線	恩多町	東村山市恩多町五丁目 ~ 同市恩多町一丁目	16 m	0.6 km	1,087 百万	H29 ~ R8	道路建設部	事業費は都負担分のみ
79	(一) 東村山東久留米線	恩多町2期	東村山市恩多町三丁目 ~ 同市久米川町三丁目	16 m	0.6 km	3,251 百万	H29 ~ R8	道路建設部	事業費は都負担分のみ
80	(一) 東村山東大和線	野口町その1	東村山市野口町一丁目 ~ 同市野口町四丁目	16 m	0.4 km	2,426 百万	H29 ~ R8	道路建設部	事業費は都負担分のみ
81	(一) 東村山東大和線	野口町その2	東村山市野口町四丁目	16 m	0.2 km	1,270 百万	H29 ~ R8	道路建設部	事業費は都負担分のみ
89	(主) 所沢武蔵村山立川線	学園	武蔵村山市学園一丁目 ~ 同市榎三丁目	16 m	0.4 km	720 百万	H29 ~ R8	道路建設部	事業費は都負担分のみ
82	(一) ひばりヶ丘停車場線	住吉町	西東京市住吉町六丁目 ~ 同市泉町五丁目	16 m	0.8 km	7,739 百万	H29 ~ R8	道路建設部	事業費は都負担分のみ



事業中箇所 位置図
【道路・橋梁事業（区部）】

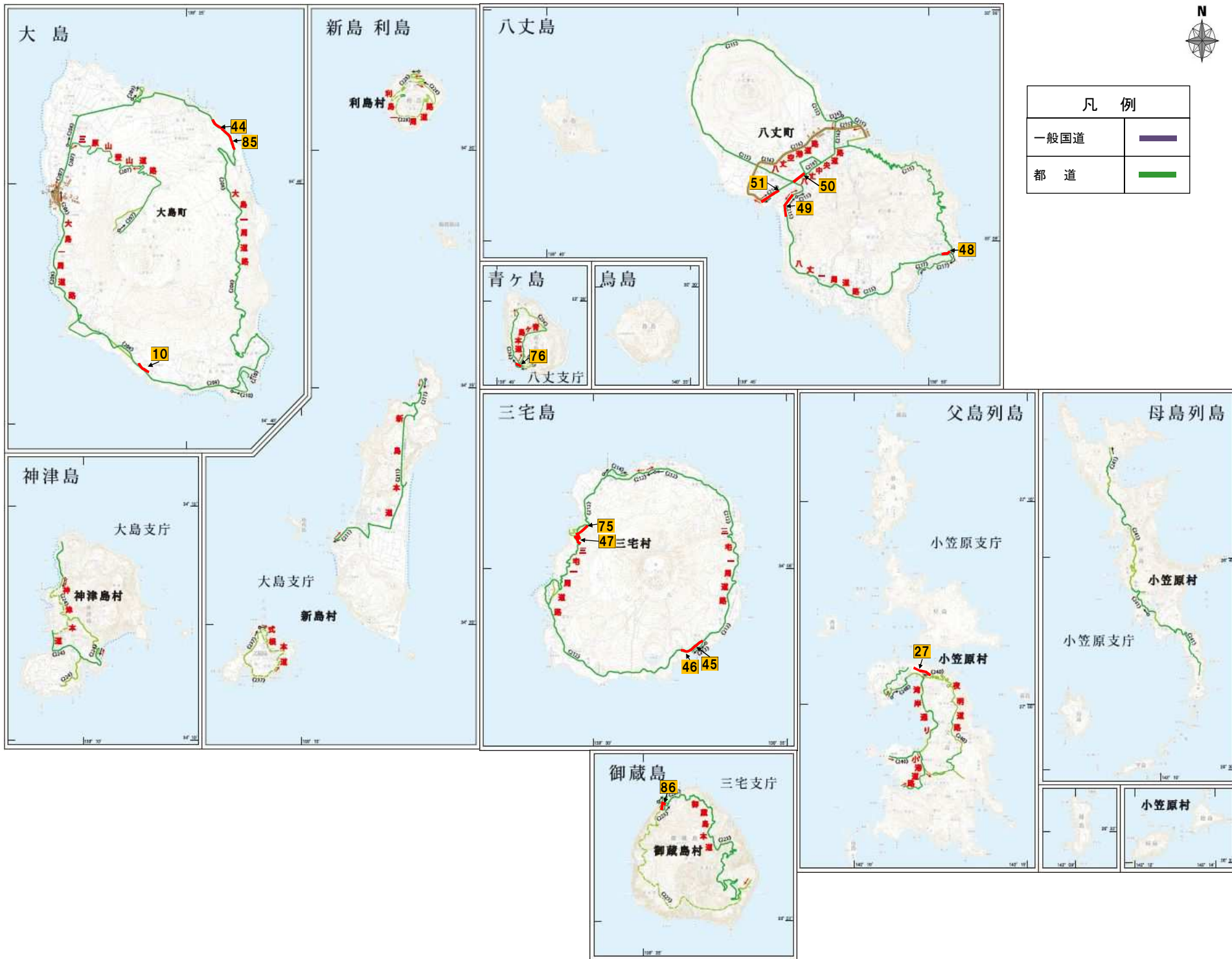
凡例	
一般国道	—
都道	—





事業中箇所 位置図 【道路・橋梁事業（多摩部）】



凡 例	
一般国道	
都 道	



凡 例	
一般国道	
都 道	

事業中箇所 位置図 【道路・橋梁事業（島しょ部）】