第４回 東京都水防本部報告
（令和６年７月20～21日の大雨）

R6 No.4

- **大雨警報（23区西部）**が発表されたため、今年**４回目**の**水防本部**を設置
- 奥多摩観測所で、総雨量80㎜、最大1時間降水量77㎜を観測

◆ 主な防災情報の発表履歴等

7月20日（土）

17:43 大雨、洪水注意報（多摩北部）

⇒ 連絡態勢

21:35 大雨警報（23区西部）

⇒ **警戒配備態勢（水防本部設置）**

23:35 妙正寺川 氾濫危険情報発表

23:43 洪水警報（23区西部）

7月21日（日）

00:25 目黒川 氾濫危険情報発表

00:55 谷沢川（矢川橋）氾濫危険情報発表

02:10 谷沢川（矢川橋）情報解除

04:20 大雨警報（23区西部）解除

05:00 妙正寺川、目黒川 氾濫注意情報解除

05:08 洪水警報（23区西部）解除

⇒**警戒配備態勢解除（水防本部廃止）**

◆ 最大1時間降水量（総雨量）

- 奥多摩 77mm(80mm)
- 荏原 63mm(69mm)
- 東根 57mm(69mm)
- 中央町 56mm(74mm)
- 高浜 52mm(72mm)

【7月20日 17:43～7月21日05:08】

◆ 道路･河川･公園 被害－

第４回 東京都水防本部報告
（令和６年７月20～21日の大雨）

R6 No.4

◆ **氾濫危険情報**
- ➢ **水位周知河川　（谷沢川）**
- ➢ 洪水予報河川（妙正寺川、目黒川）

■ 谷沢川 矢川橋観測所

平常時



7/21 0:55頃

■ 水位グラフ

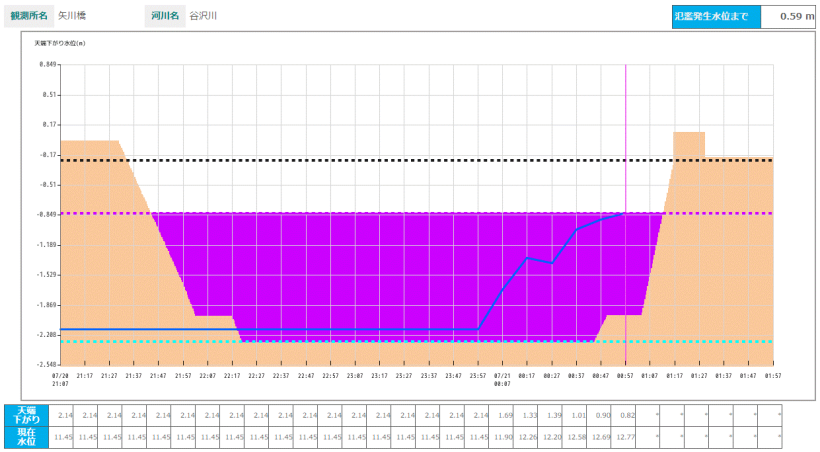

■ 河川位置図

第４回 東京都水防本部報告
（令和６年７月20～21日の大雨）

R6 No.4

◆ **氾濫危険情報**
- ➢ 水位周知河川　（谷沢川）
- ➢ **洪水予報河川（妙正寺川**、目黒川）

■ 妙正寺川 鷺盛橋観測所



平常時



7/20 23:35頃

■ 水位グラフ

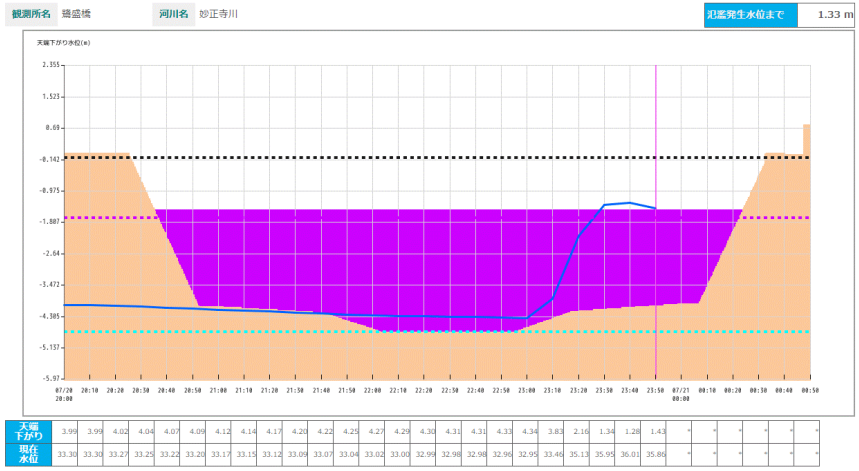

■ 河川位置図

第４回 東京都水防本部報告
（令和６年７月20～21日の大雨）

R6 No.4

◆ **氾濫危険情報**
- ➢ 水位周知河川　（谷沢川）
- ➢ **洪水予報河川（**妙正寺川、**目黒川）**

■ 目黒川 青葉台観測所



平常時



7/21 0:20頃

■ 水位グラフ

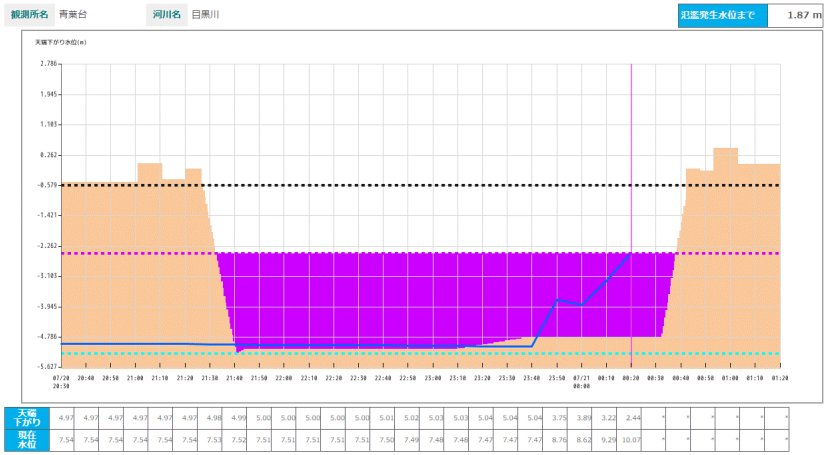

■ 河川位置図

第４回 東京都水防本部報告
（令和６年７月20～21日の大雨）

R6 No.4

第４回 東京都水防本部報告
（令和６年７月20～21日の大雨）

R6 No.4

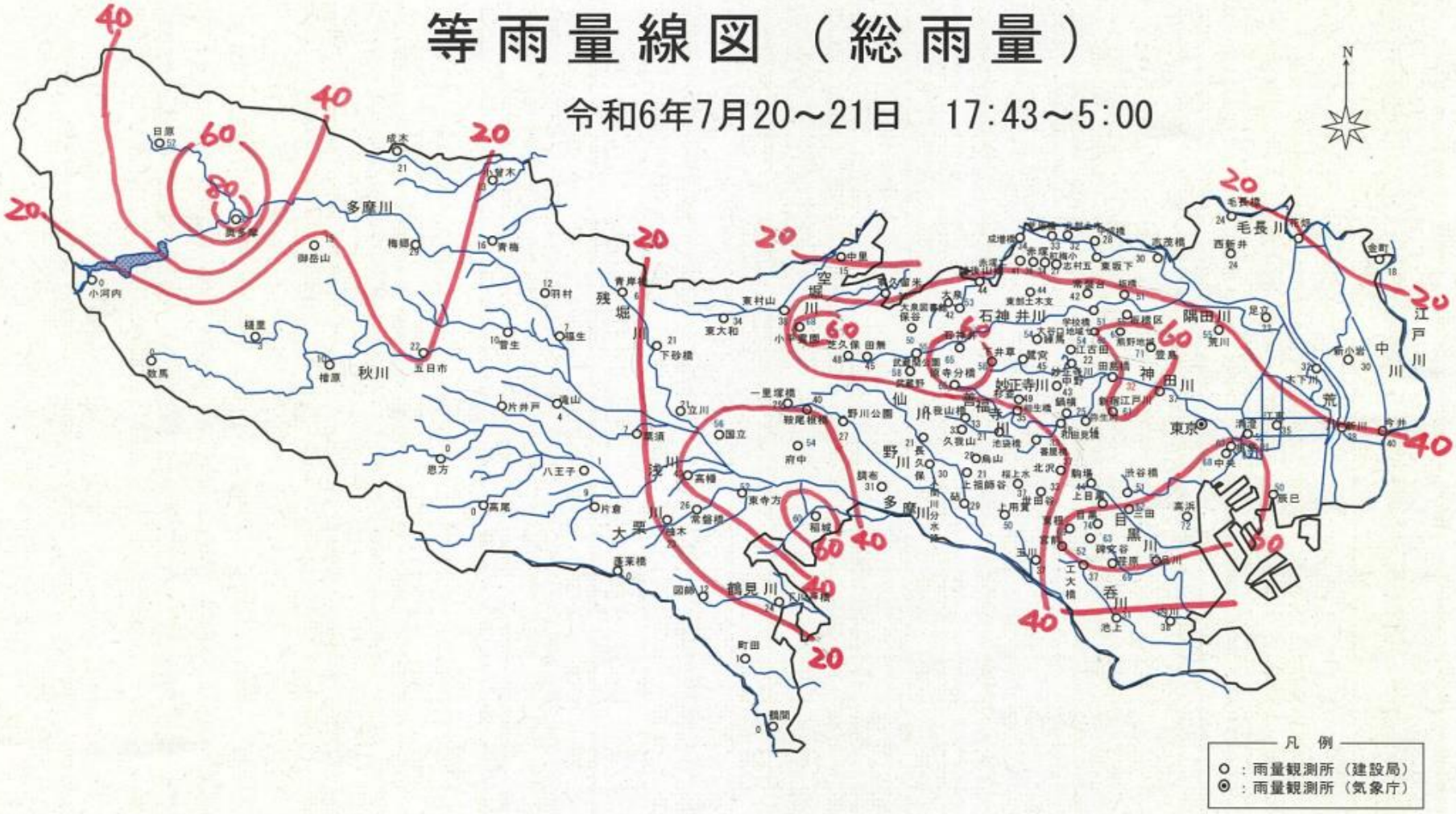

第４回 東京都水防本部報告
（令和６年７月20～21日の大雨）

R6 No.4

調節池貯留量実績（令和6年7月20日～21日）

確定

事務所	区	河川名	調節池 名称	調節池 貯留量〔m3〕	貯留量実績（注1）〔m3〕	貯留率〔%〕	流入 開始時間		流入 終了時間	施設形式
一建		古川	古川地下調節池	135,000	0	0	:	～	:	地下トンネル式
二建		目黒川	船入場調節池	55,000	0	0	:	～	:	地下箱式
二建			荏原調節池	200,000	0	0	:	～	:	地下箱式
三建		神田川	神田川・環状七号線地下調節池	540,000	0	0	:	～	:	地下トンネル式
三建	中野	妙正寺川	北江古田調節池	17,000	0	0	:	～	:	掘込式
三建			妙正寺川第一調節池	30,000	0	0	:	～	:	掘込式
三建			妙正寺川第二調節池	100,000	0	0	:	～	:	地下箱式
三建			上高田調節池	160,000	31,700	20	23:24	～	0:31	地下箱式
三建			落合調節池	50,000	0	0	:	～	:	地下箱式
三建			鷺宮調節池	35,000	20,800	59	23:23	～	0:02	掘込式
三建		善福寺川	和田堀公園調節池	17,500	0	0	:	～	:	掘込式
三建	杉並		和田堀第六調節池	48,000	0	0	:	～	:	掘込式
三建			善福寺川調節池	35,000	18,300	52	23:32	～	0:35	地下箱式
四建	練馬	白子川	比丘尼橋上流調節池	34,400	0	0	:	～	:	掘込式
四建			比丘尼橋下流調節池	212,000	0	0	:	～	:	地下箱式
四建			白子川地下調節池	212,000	77,000	36	23:07	～	0:07	地下トンネル式
西建		霞川	霞川調節池	88,000	0	0	:	～	:	地下箱式
北南建		石神井川	芝久保調節池	11,000	0	0	:	～	:	掘込式
北南建			向台調節池	81,000	0	0	:	～	:	掘込式
北南建			南町調節池	12,000	5,300	44	23:05	～	23:31	掘込式
四建	練馬		富士見池調節池	33,800	0	0	:	～	:	掘込式
北南建		野川	野川第一調節池	21,000	0	0	:	～	:	掘込式
北南建			野川第二調節池	28,000	0	0	:	～	:	掘込式
北南建			野川大沢調節池	158,000	0	0	:	～	:	掘込式
北北建		黒目川	黒目橋調節池	221,000	0	0	:	～	:	地下箱式
北北建		柳瀬川	金山調節池	46,000	0	0	:	～	:	掘込式
北北建		残堀川	残堀川調節池	60,000	0	0	:	～	:	掘込式
			計（堀込式・地下式）：	2,640,700	**153,100**	**5.8%**				
			稼働箇所数　計（堀込式・地下式）：		**5**					
北北建		空掘川	上砂神明調節池	19,800	0	0	:	～	:	河道内（注2）
北北建			武蔵村山調節池	13,800	0	0	:	～	:	河道内（注2）
			計（河道内）：	33,600	**0**	**0%**				
			稼働箇所数　計（河道内）：		**0**					

※調節池の概要や効果等の詳細は、HPに掲載しています。
（注1）貯留量実績は、水位計観測値もしくは現地調査の結果等により算出しています。
（注2）整備した河道を暫定的に調節池として活用しています。