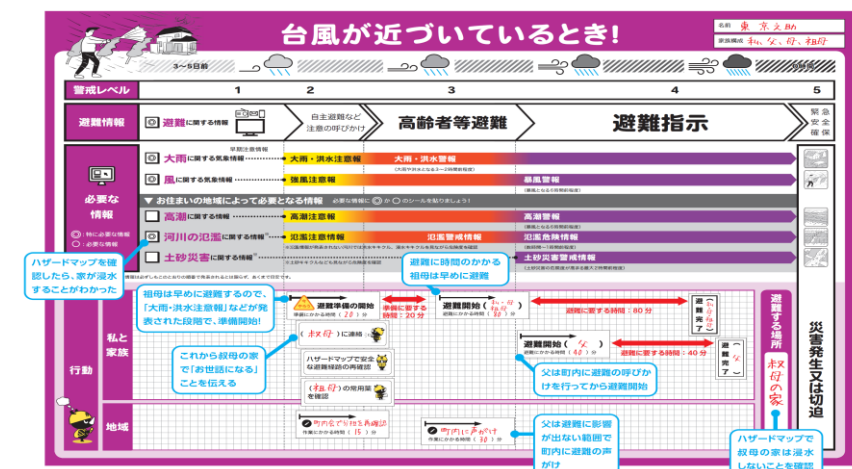


東京マイ・タイムラインの作成指導

新宿区

○都立戸山高校の1年生(約340人)に対して、東京マイ・タイムラインの作成にあたってのポイントや作成要領などの指導を行った。(令和5年7月実施)



防災知識の普及啓発

- 避難所運営会議にて防災講義を実施(令和5年度は全地域で実施予定)
- 防災講義を通じ、区民の防災知識の習得及び意識の向上を促進する

関東大震災100年
甚多の被害を乗り越えてきた歴史
 編みこみ、我々の防災

あらたな被害想定と備えについて

中野区立江古田小学校 避難所運営会議資料

令和5年11月5日(日)
 江古田小学校 多目的室



中野区 防災危機管理課

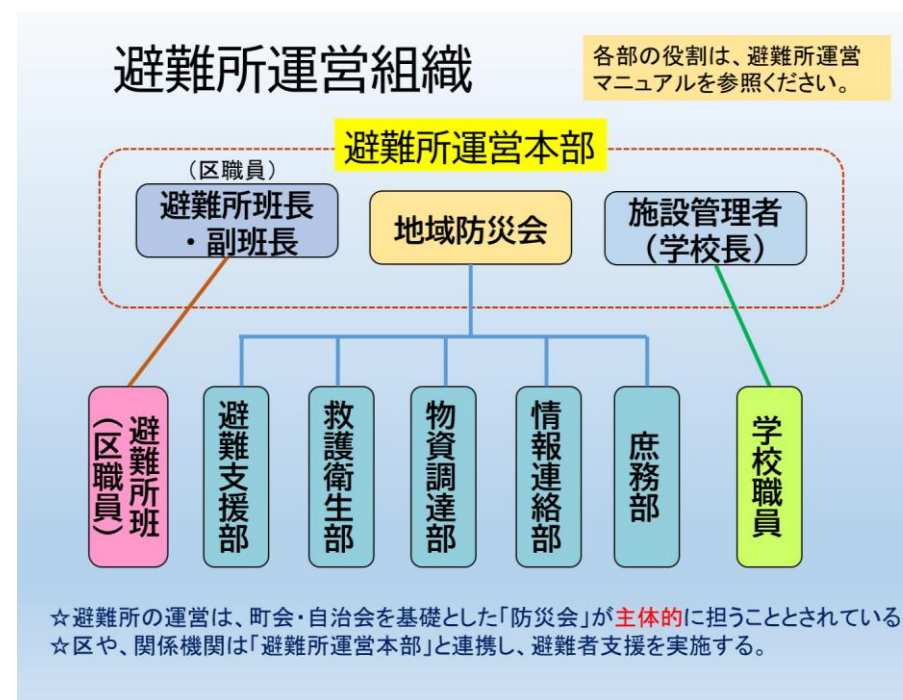
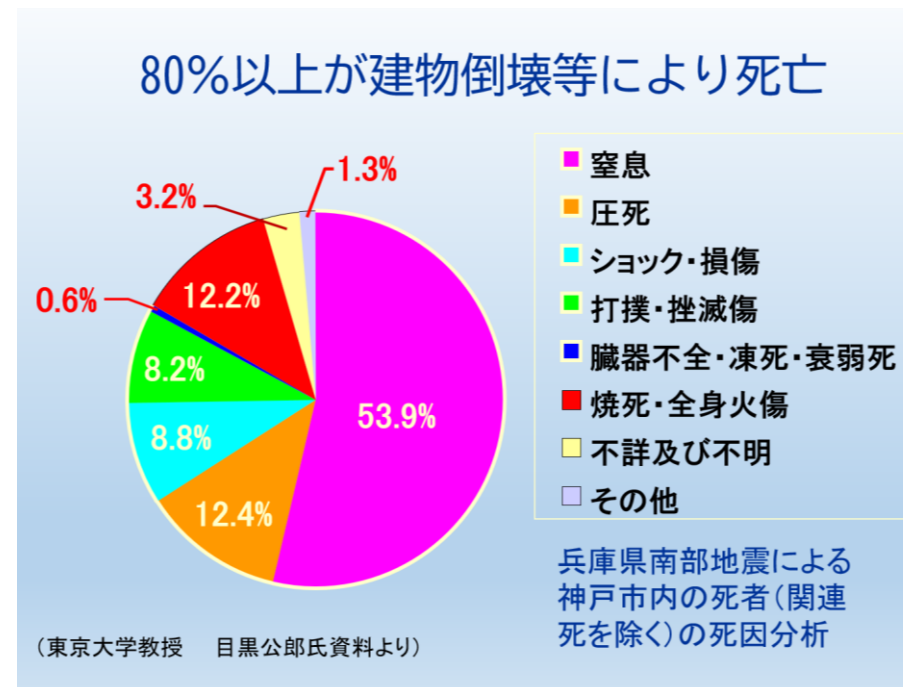
家族・近隣住民との コミュニケーション

家族間での情報共有

- ・自宅の危険箇所の確認
- ・集合場所・避難所、避難経路の確認

近隣住民との情報共有

- ・地域の行事、防災訓練への参加
- ・避難時援助が必要な方の把握



水害ハザードマップの周知

○「水害に備えて」水害ハザードマップ解説動画を作成

水害に備えて

～事前の備えや実際の行動について～
【水害ハザードマップ①】

杉並区都市整備部土木計画課



※水害ハザードマップをご用意ください。
杉並区公式HPからダウンロード出来るほか
区民事務所や区役所西棟4F窓口で配布しております。

水害に備えて

～色の見方や避難について～
【水害ハザードマップ②】

杉並区都市整備部土木計画課



※水害ハザードマップをご用意ください。
杉並区公式HPからダウンロード出来るほか
区民事務所や区役所西棟4F窓口で配布しております。

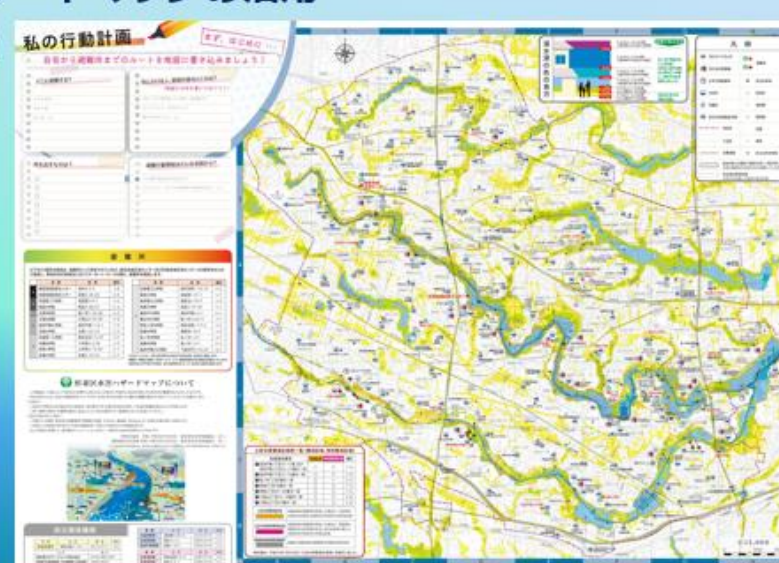
水害ハザードマップの活用

【学習面】



水害ハザードマップの活用

【地図面】



○住民にわかりやすく視聴してもらうため、YouTube公開した。

○今後、出前講座に活用することで、更に水害リスクの周知を進めていく。