

この資料は平成30年12月19日（水）開催の「事業概要及び測量説明会」で配布したものです。

東京都市計画道路補助線街路第277号線

岩槻橋第二交差点～水元小学校付近

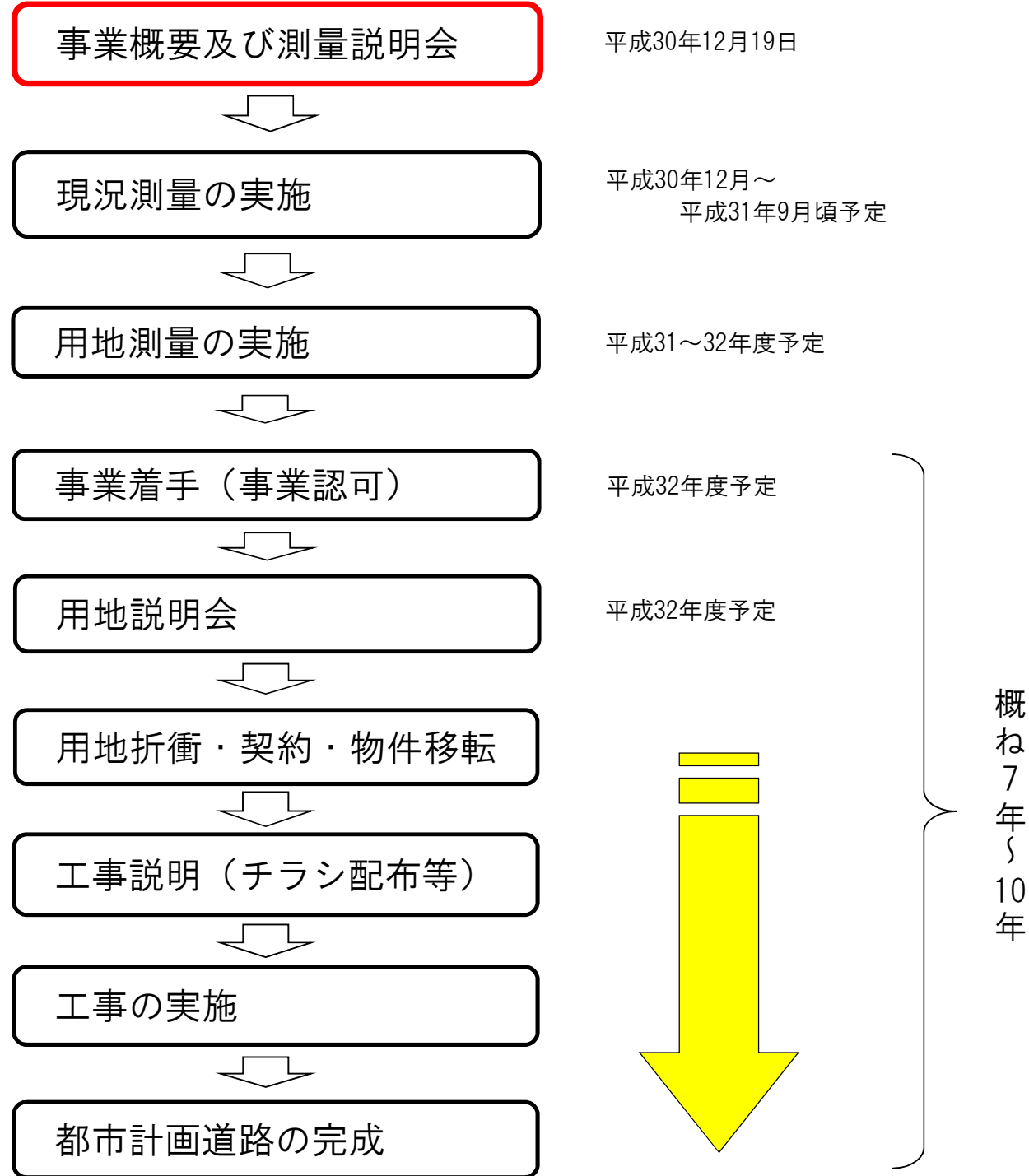
事業概要及び測量説明会

日時 平成30年12月19日（水）
19時00分から20時30分まで

会場 葛飾区立水元小学校 体育館
（葛飾区水元四丁目21-1）

 東京都 第五建設事務所

事業の進め方・今後のスケジュール



概ね7年～10年

お問い合わせ先

東京都第五建設事務所

〒136-0071 東京都江東区亀戸二丁目10番7号

事業に関すること・・・工事課 設計担当 TEL 03-5875-1463

測量に関すること・・・工事課 測量担当 TEL 03-5875-1465

用地・補償に関すること・・・用地課 調整担当 TEL 03-5875-1517

事務所ホームページ <http://www.kensetsu.metro.tokyo.jp/jimusho/goken/index.html>



都市計画道路 補助第277号線 整備事業

説明会主旨

都市計画道路 補助第277号線の整備事業を行うにあたり、本事業の概要と今後の測量の進め方等について、説明させていただきます。

今回は、岩槻橋第二交差点から水元小学校付近までの約780mの区間において、事業着手に向けた準備として測量作業を実施させていただきます。

事業の概要

路線名	補助第277号線
都市計画決定	昭和41年7月30日
区間	葛飾区水元三丁目地内～同区東水元四丁目地内
延長	約780m
幅員	現在約8m ⇒ 16mに拡幅
車線数	2車線

事業の位置付け

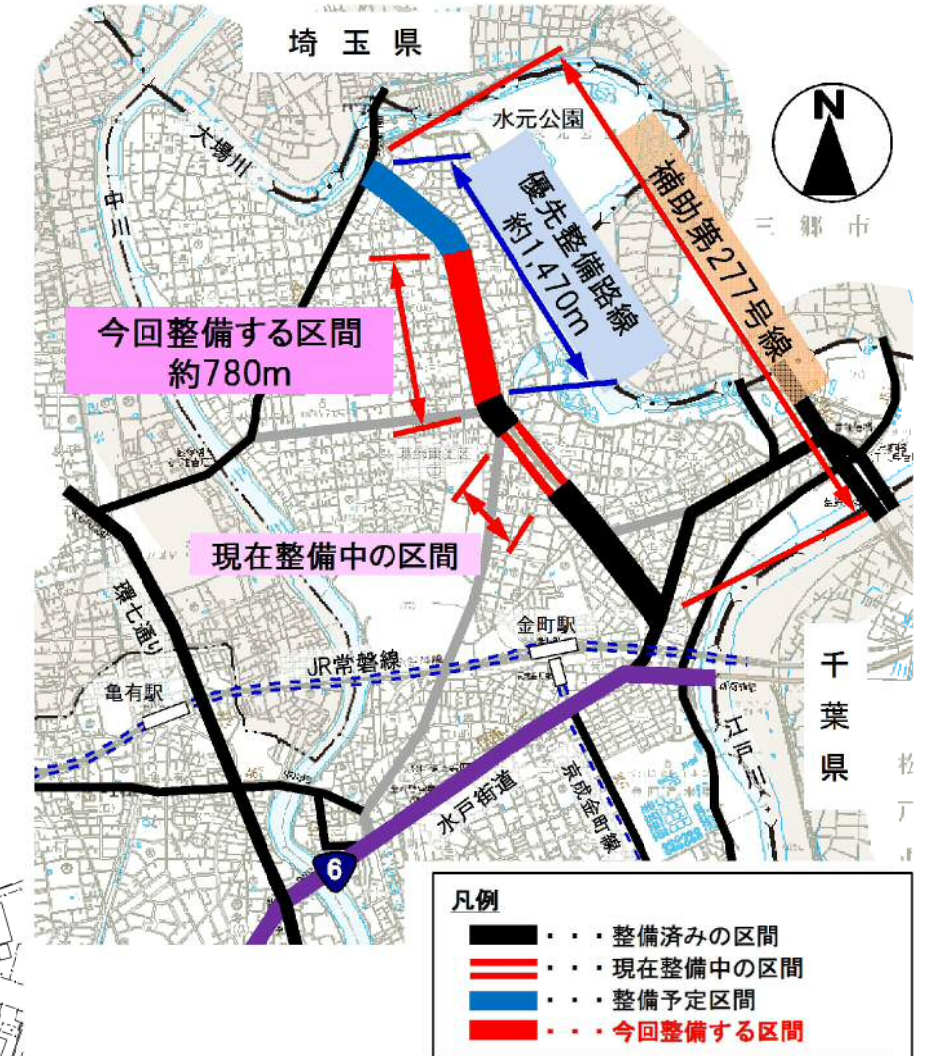
補助第277号線は、旧水戸街道(東金町四丁目交差点)から岩槻橋交差点を経て、埼玉県境(大場川)に至る延長約3.0kmの都市計画道路です。

「東京における都市計画道路の整備方針(第四次事業化計画)」(平成28年3月)において、葛飾区水元三丁目から東水元六丁目までの約1,470mを、今後10年間で優先的に整備すべき路線として選定しており、そのうち岩槻橋第二交差点から水元小学校付近までの約780mの整備を行うものです。

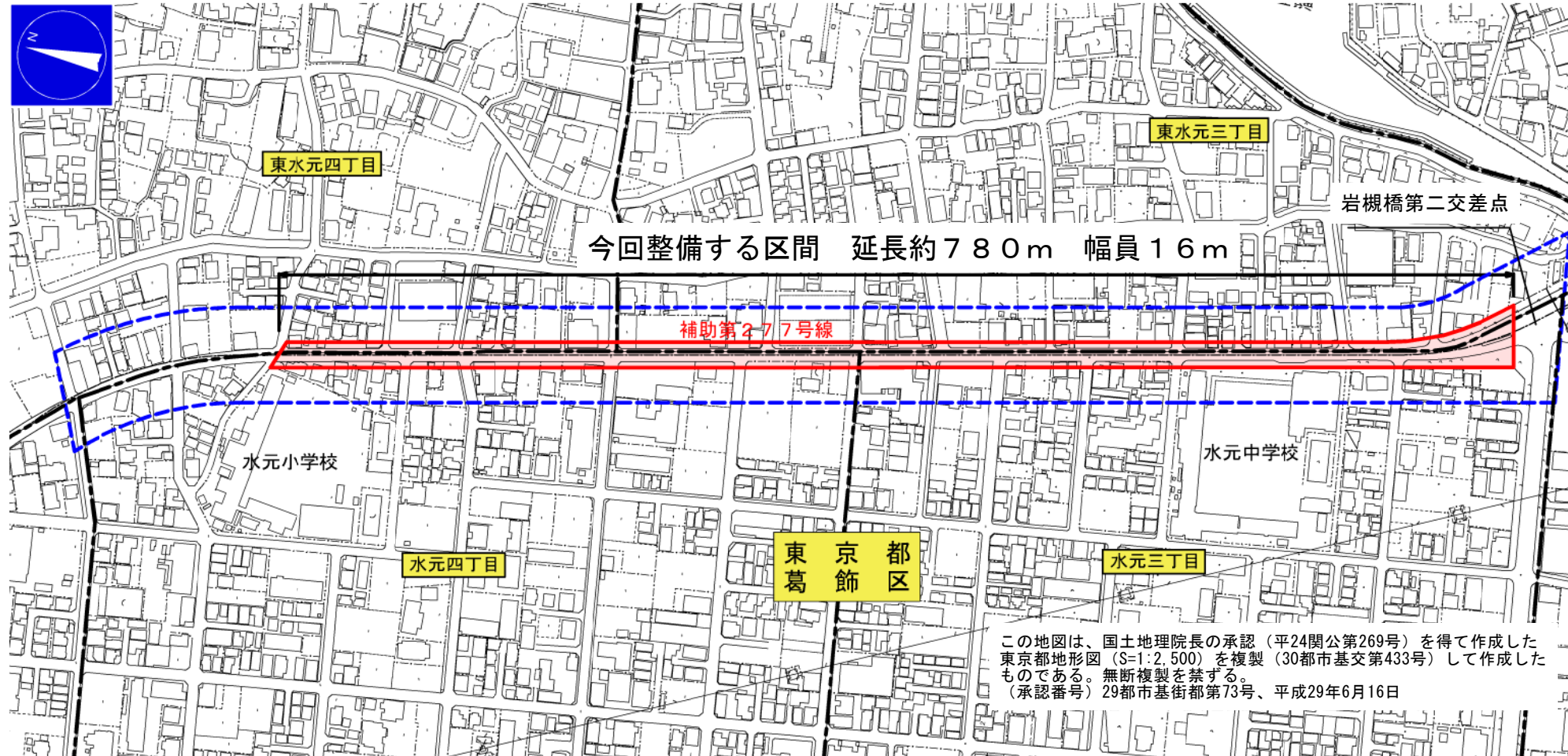
事業の効果

- 自動車・歩行者等の交通円滑化
- 地域の防災性・安全性の向上
- 無電柱化等による景観の向上

位置図



平面図



計画断面図(イメージ)

