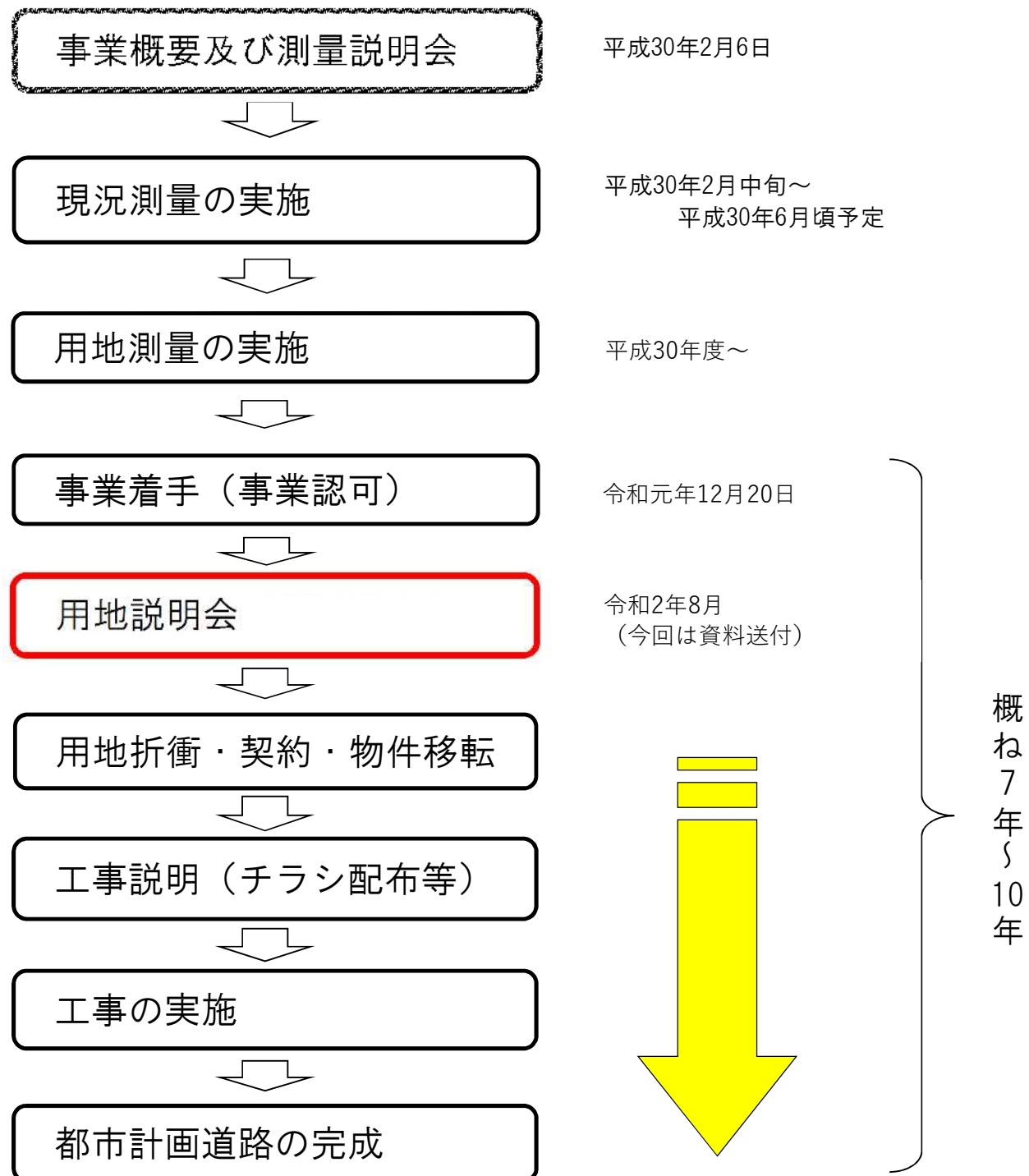


事業の進め方・今後のスケジュール



お問い合わせ先

東京都第五建設事務所

〒124-0023 東京都葛飾区東新小岩一丁目14番11号

事業に関すること・・・工事課 設計担当 TEL 03-3692-4723

測量に関すること・・・工事課 測量担当 TEL 03-3692-4697

用地・補償に関すること・・・用地課 調整担当 TEL 03-3692-4644

事務所ホームページ <http://www.kensetsu.metro.tokyo.jp/jimusho/goken/index.html>



この資料は平成30年2月6日（火）開催の「事業概要及び測量説明会で配布されたものを最新の情報に差し替えたものです。」

東京都市計画道路補助線街路第143号線

葛飾区柴又七丁目地内から同区柴又四丁目地内まで

事業概要及び測量説明会

日時 平成30年2月6日（火）
19時00分から20時30分まで

会場 葛飾区立東柴又小学校 体育館
(葛飾区柴又五丁目12-15)

 東京都 第五建設事務所

都市計画道路 補助第143号線（柴又街道） 整備事業

説明会主旨

都市計画道路補助第143号線（柴又街道）の整備事業を行うにあたり、本事業の概要と今後の測量の進め方等について、説明させていただきます。

今回は、補助279号線から補助283号線付近までの約580mの区間において、事業着手に向けた準備として測量作業を実施させていただきます。

事業の概要

路線名	補助第143号線（柴又街道）
都市計画決定	昭和22年11月26日
区間	葛飾区柴又七丁目地内～ 同区柴又四丁目地内
延長	約580m
幅員	15m
車線数	2車線

事業の位置付け

補助第143号線（柴又街道）は、水戸街道（金町三丁目交差点）から千葉街道（東小岩四丁目交差点）を経て、千葉県境（旧江戸川）に至る延長約9.6kmの都市計画道路です。

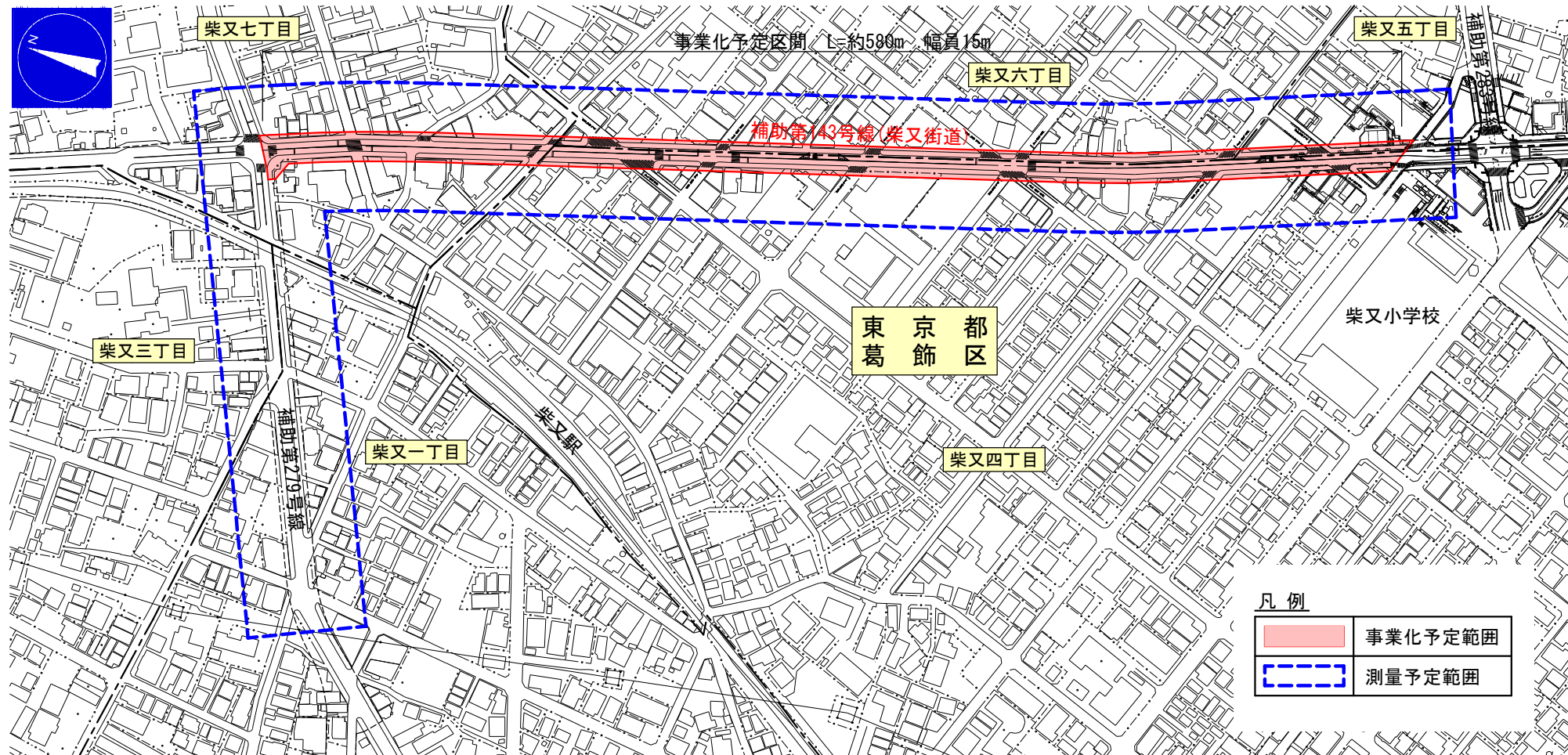
このうち、柴又帝釈天前交差点から柴又小学校まで約580mの区間を、平成28年3月に策定した「東京における都市計画道路の整備方針」において、優先的に整備する区間として位置付けております。

本事業は、現在の道路幅員約11mを計画幅員15mに拡幅するものです。

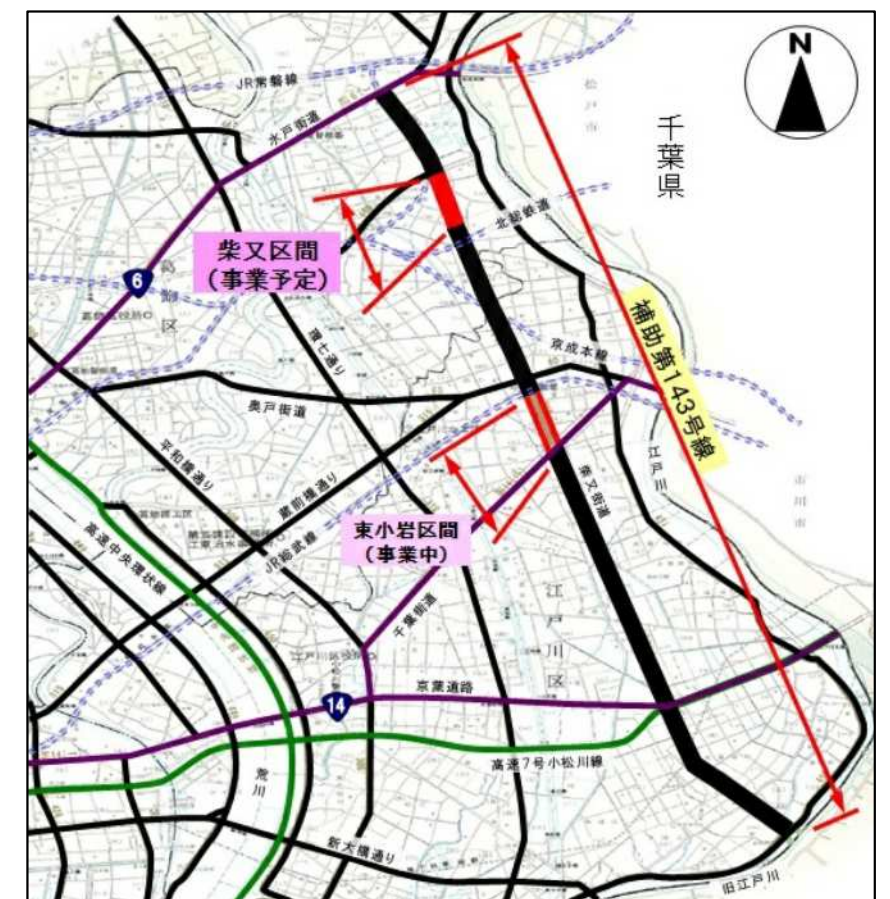
事業の効果

- 自動車・歩行者等の交通円滑化
- 地域の防災性・安全性の向上
- 無電柱化等による景観の向上

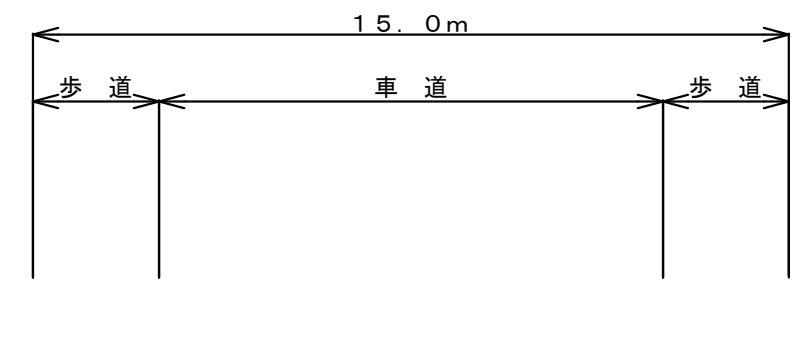
平面図



位置図



計画断面図 (イメージ)



凡例

—	事業化予定範囲
- - -	測量予定範囲