

東京都市計画道路放射第35号線及び放射第36号線  
板橋区小茂根四丁目～練馬区早宮二丁目

## 道路整備計画案 説明会

第1回 令和元年11月23日(土)

第2回 11月30日(土)

東京都第四建設事務所

### 本日の説明内容

1. 説明会の目的
2. 放射第35・36号線の事業概要
3. これまでの意見・要望の取りまとめ
4. 道路整備計画案
  - 4-1. 道路整備計画案の提示
  - 4-2. 区間毎の詳細計画と周辺ルート案内
  - 4-3. 歩道等の整備について



# 1.説明会の目的

3



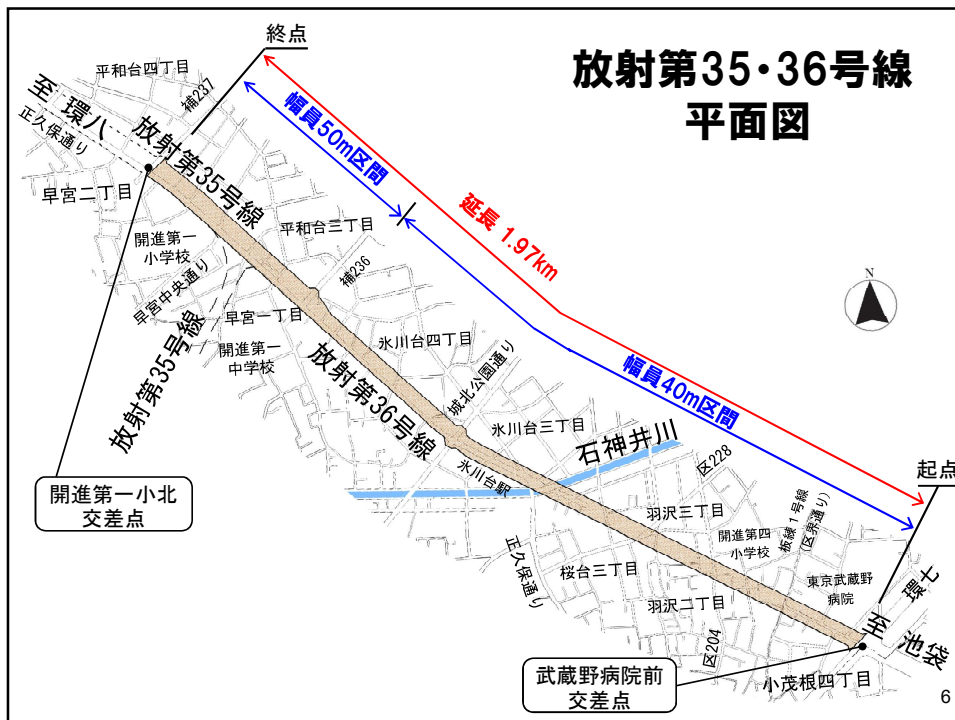
## 1.説明会の目的

- 放射第35・36号線の整備については、これまでに地域の皆様から数多くのご意見・ご要望を頂きました。
- 皆様の意見・要望を踏まえ、関係機関(交通管理者、練馬区、板橋区等)と協議を進めてきました。
- これまでいただいたご意見・要望を集約し、道路整備計画案を作成しましたのでお知らせするものです。

4

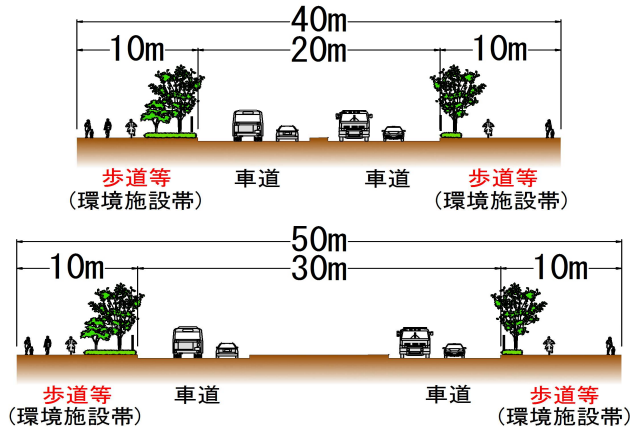
## 2.放射第35・36号線の事業概要

5



## 2. 放射第35・36号線の事業の概要(1)

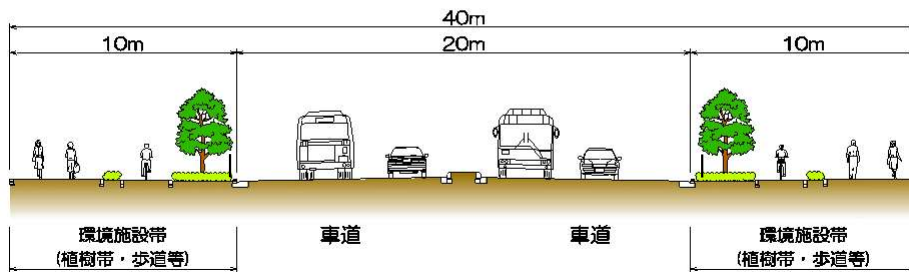
- ・計画道路幅員は、40m～50m。
- ・車道は、片側2車線の幅員20m～30m。
- ・車道の両側に、幅員10mの歩道等を設置。



7

## 2. 放射第35・36号線の事業の概要(2)

■ 環境施設帯とは、沿道の生活環境を保全するために設けられる、通常の歩道よりも広い歩道(片側10m)です。

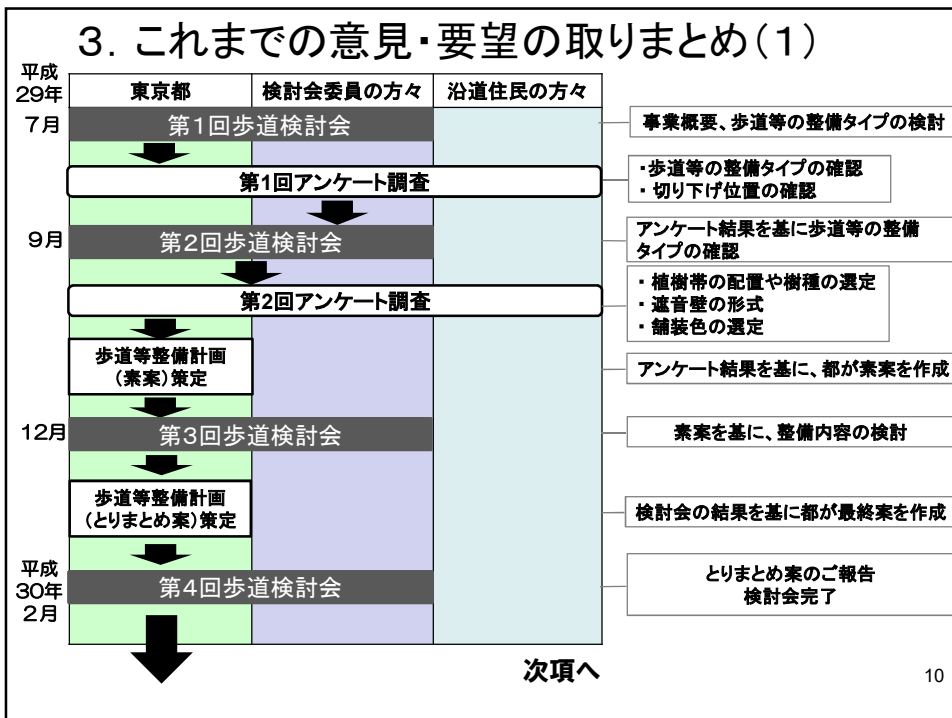


■ 環境施設帯は歩道・自転車道・植樹帯・遮音壁等で構成されます。

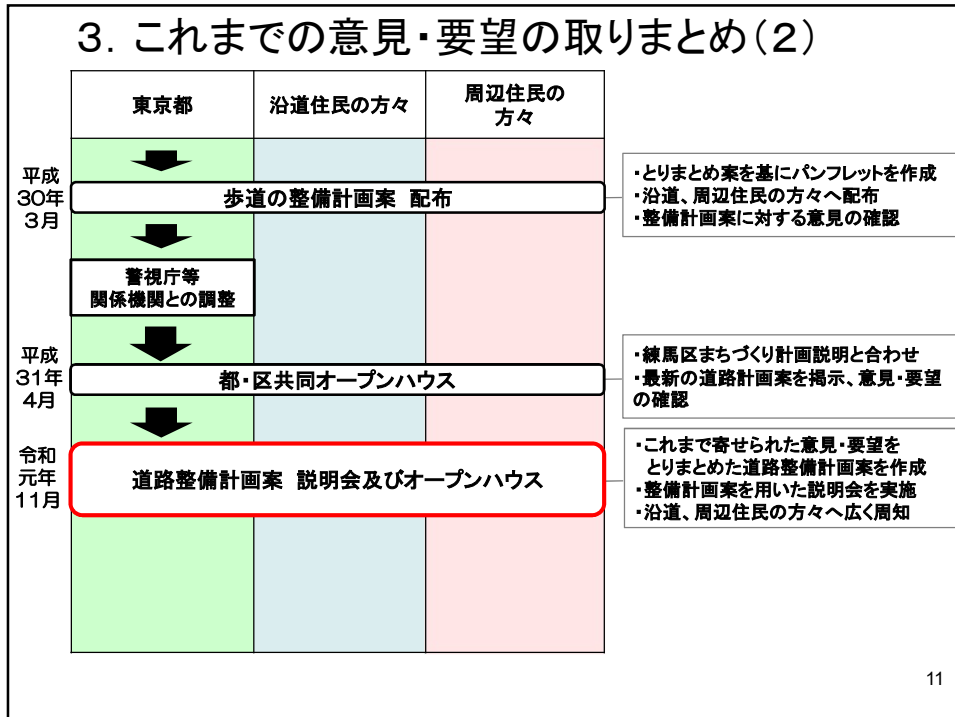
8

### 3.これまでの意見・要望のとりまとめ

### 3. これまでの意見・要望の取りまとめ(1)



### 3. これまでの意見・要望の取りまとめ(2)



11

### 3. これまでの意見・要望の取りまとめ(3)

#### 地域分断

- ・板橋区小茂根区間については、一方通行が多いので、転回路を設置し区道からのアクセス性を確保してほしい。
- ・開進第四小前の区道204号線の分断に伴う、代替動線の確保が必須である。
- ・区道228号線からの本線アクセスは、上り下り両方向が必要である。

…など

12

### 3. これまでの意見・要望の取りまとめ(4)

#### 利便性

- ・石神井川への橋梁設置に伴い、石神井川周辺の遊歩道が遠回りになることは大変困る。
- ・メトロ氷川台駅について、東側に出入り口の新設は必須である。
- ・氷川台駅前の横断歩道の撤去はあってはならない。
- ・バス停は、バスベイ化してほしい。駅前に停車できるスペースをつくってほしい。

…など

13

### 3. これまでの意見・要望の取りまとめ(5)

#### 安全性の確保

- ・横断歩道橋の設置に関しては、誰もが利用できるようエレベーターを設置すべき。
- ・高齢者、子どもが安全安心に通行できる交差点の整備が必要。
- ・自転車と歩行者を分離し、歩行者・自転車の事故を防ぐことが重要。
- ・氷川台駅前は、より広幅員の歩道空間が望ましい。

…など

14

# 4.道路整備計画案

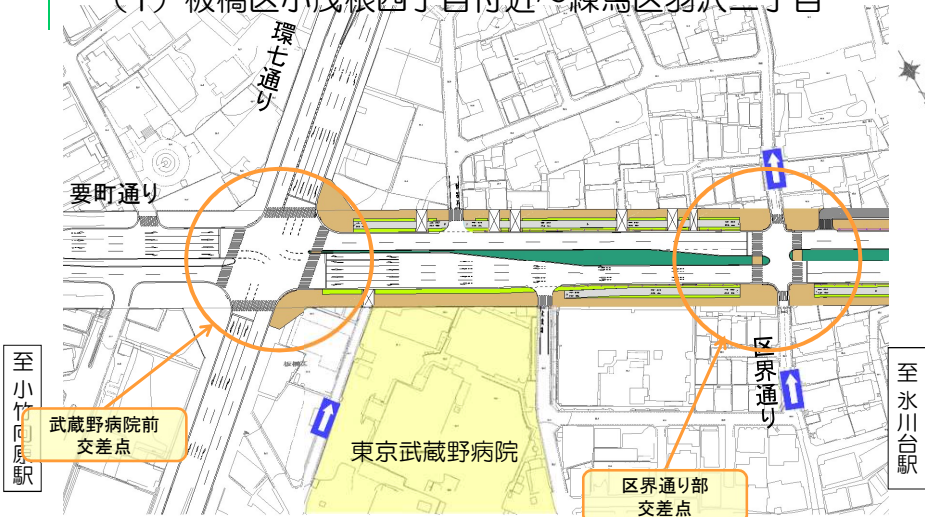
## 4-1. 道路整備計画案





## 4-2.区間毎の詳細計画と周辺ルート案内(1)

### (1) 板橋区小茂根四丁目付近～練馬区羽沢二丁目

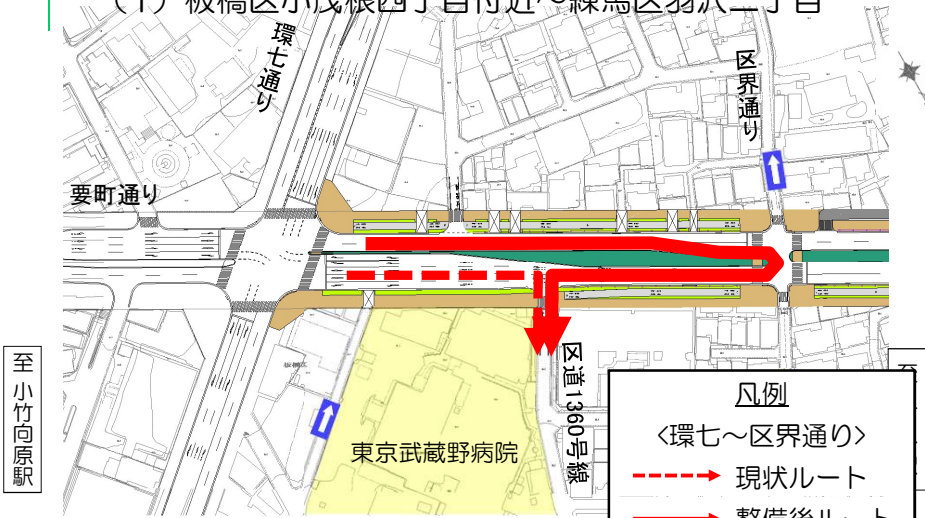


※本整備計画案は、関係機関と協議中であり、確定したものではありません。  
交通規制は、道路環境及び交通実態への適合状況などを踏まえ、変更となる場合があります。

17

## 4-2.区間毎の詳細計画と周辺ルート案内(1)

### (1) 板橋区小茂根四丁目付近～練馬区羽沢二丁目

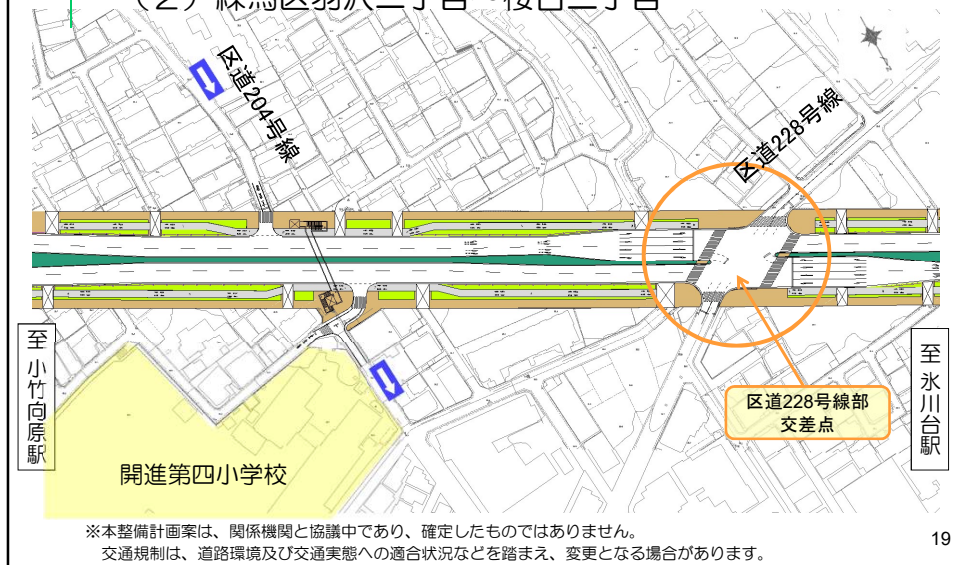


※本整備計画案は、関係機関と協議中であり、確定したものではありません。  
交通規制は、道路環境及び交通実態への適合状況などを踏まえ、変更となる場合があります。

18

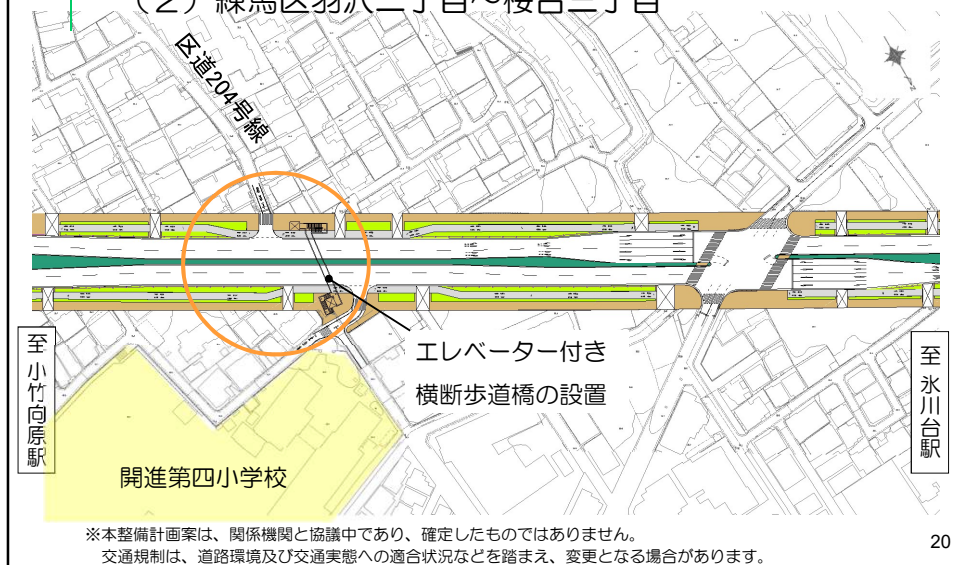
## 4-2.区間毎の詳細計画と周辺ルート案内(2)

### (2) 練馬区羽沢二丁目～桜台三丁目

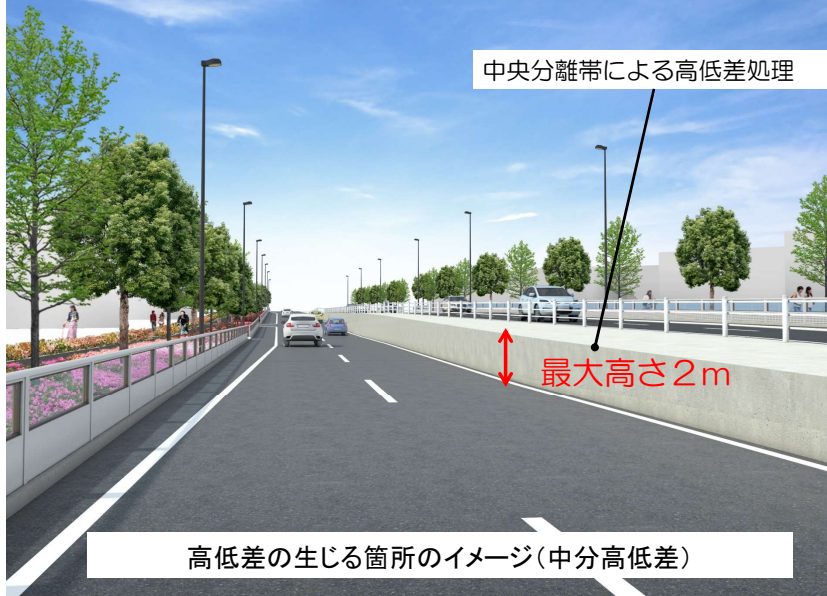


## 4-2.区間毎の詳細計画と周辺ルート案内(2)

### (2) 練馬区羽沢二丁目～桜台三丁目



## 4-2. 区間毎の詳細計画と周辺ルート案内(2)



21

## 4-2. 区間毎の詳細計画と周辺ルート案内(2)

### (2) 練馬区羽沢二丁目～桜台三丁目

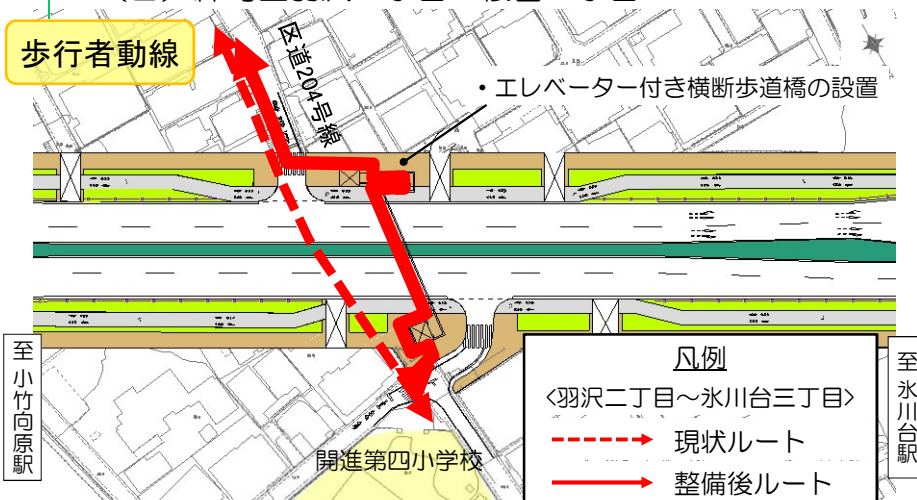


22

## 4-2. 区間毎の詳細計画と周辺ルート案内(2)

### (2) 練馬区羽沢二丁目～桜台三丁目

歩行者動線

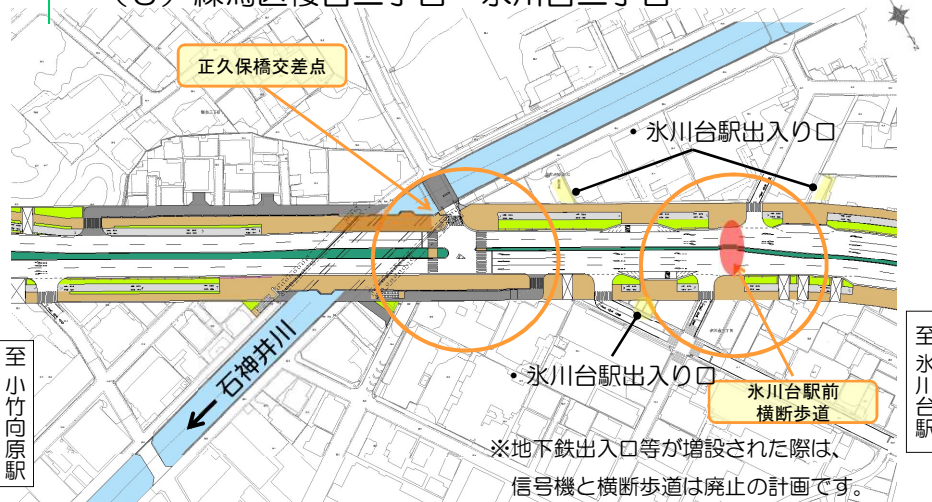


※本整備計画案は、関係機関と協議中であり、確定したものではありません。  
交通規制は、道路環境及び交通実態への適合状況などを踏まえ、変更となる場合があります。

23

## 4-2. 区間毎の詳細計画と周辺ルート案内(3)

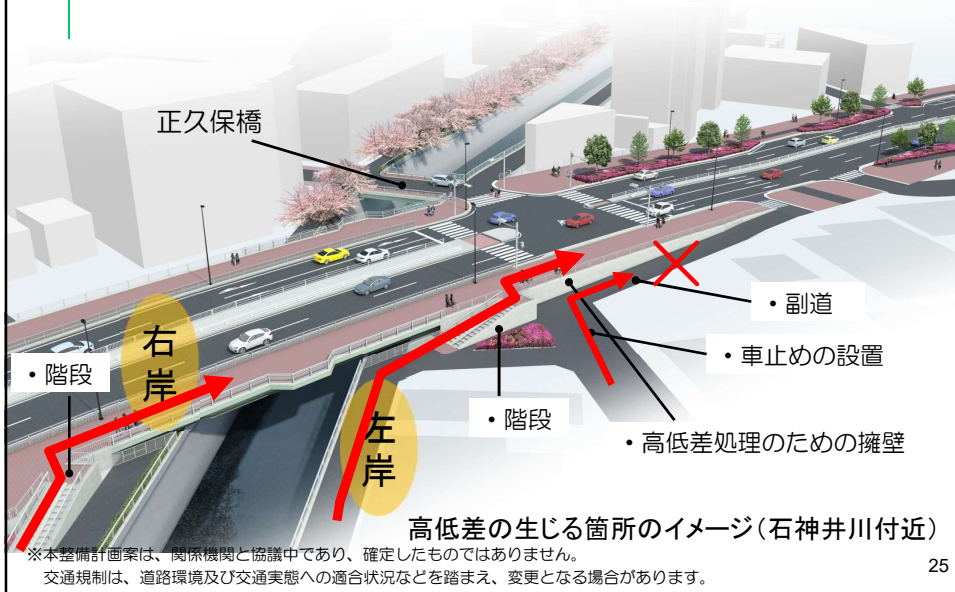
### (3) 練馬区桜台三丁目～氷川台三丁目



※本整備計画案は、関係機関と協議中であり、確定したものではありません。  
交通規制は、道路環境及び交通実態への適合状況などを踏まえ、変更となる場合があります。

24

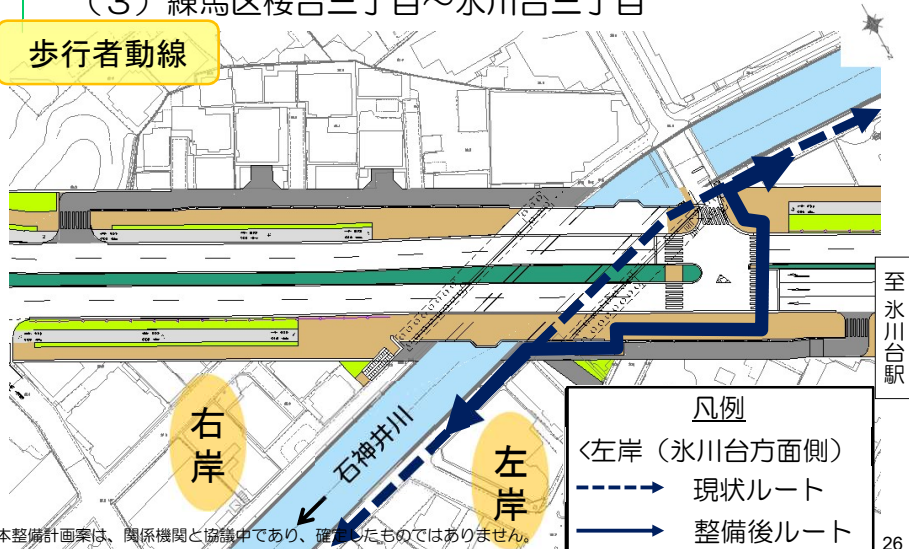
## 4-2. 区間毎の詳細計画と周辺ルート案内(3)



## 4-2. 区間毎の詳細計画と周辺ルート案内(3)

### (3) 練馬区桜台三丁目～氷川台三丁目

#### 歩行者動線



## 4-2.区間毎の詳細計画と周辺ルート案内(4)

### (4) 練馬区氷川台三丁目～早宮二丁目



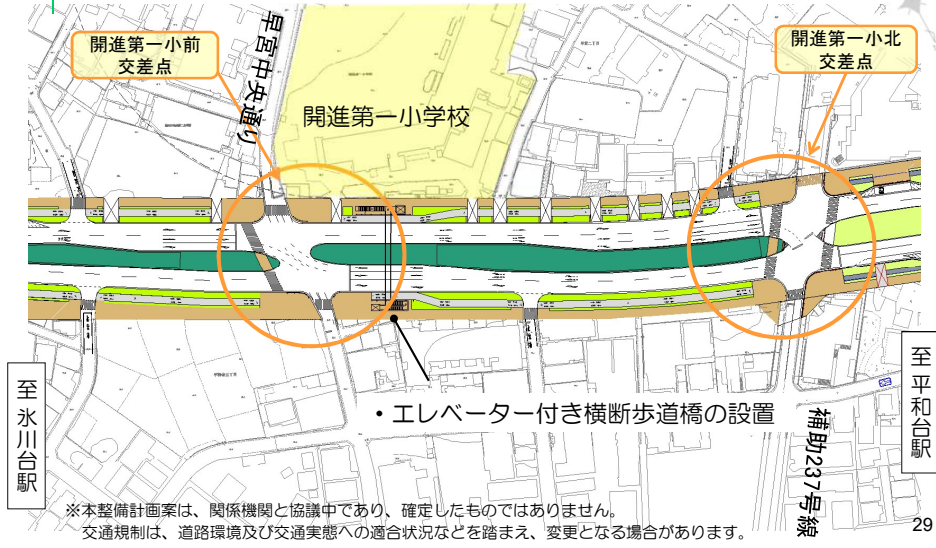
## 4-2.区間毎の詳細計画と周辺ルート案内(5)

### (4) 練馬区氷川台三丁目～早宮二丁目



## 4-2. 区間毎の詳細計画と周辺ルート案内(6)

### (4) 練馬区氷川台三丁目～早宮二丁目




## 4-3. 歩道等の整備について

街路樹		Aブロック (小茂根区間)	Bブロック (羽沢～石神井川)	Cブロック (石神井川～早宮)
高木	常緑樹	クスノキ		
	落葉樹	モミジバフウ		コブシ・モミジバフウ
低木	植樹帯(広い)	ツツジ類		
	植樹帯(狭い)	キンシバイ	ベニバナシャリンバイ	キンシバイ
舗装				
歩行者	ブロック系舗装・暖色系(茶)			
自転車	アスファルト系舗装・モトーン			
遮音壁				
タイプ	透明+吸音 組み合わせタイプ			


### 4-3.歩道などの整備について Bブロック整備イメージ

季節:春



### 4-3.歩道などの整備について Bブロック整備イメージ

季節:秋





## 今後の予定

令和元年 11月：道路整備計画 説明会

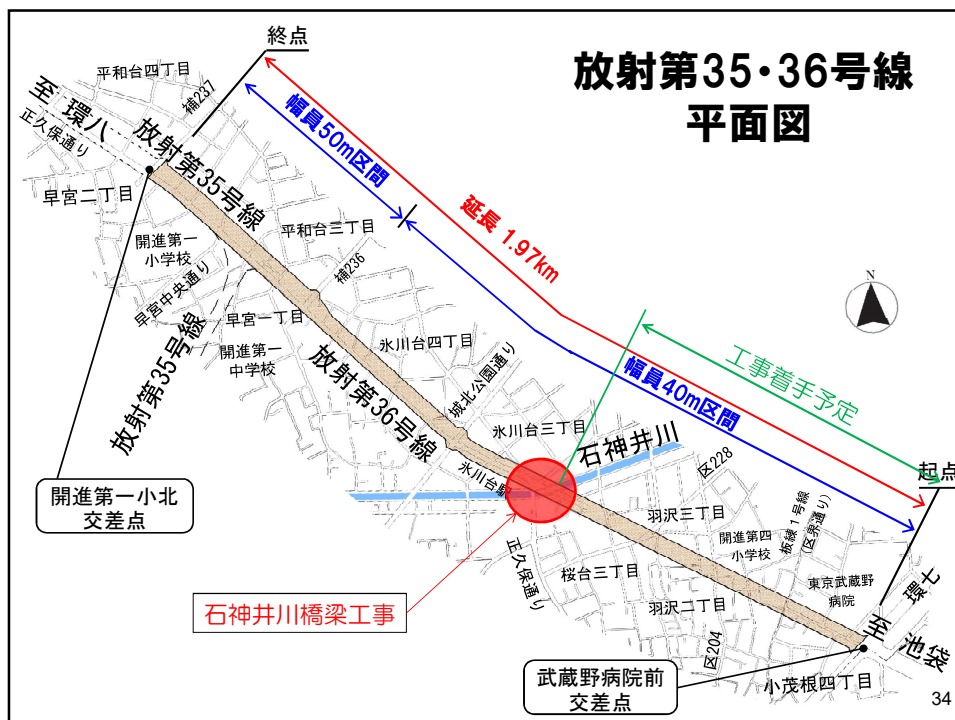
関係機関との協議・調整

放射第35・36号線だよりの発行・周知

令和二年度以降：本格工事着手

33

## 放射第35・36号線 平面図





## お問い合わせ先



本日のご説明内容などを含め、本道路事業について  
ご不明な点がございましたら、下記まで問合せください。

● **東京都第四建設事務所**

**工事第一課**

**電話:03-5978-1730**

**FAX:03-3947-1419**

**E-mail:S0200200@section.metro.tokyo.jp**