

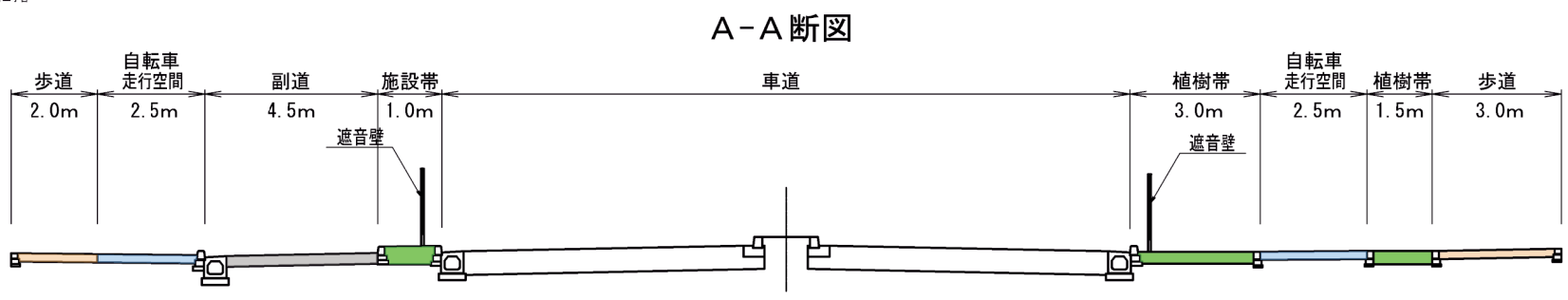
環境施設帯整備計画（最終案） S=1:1000

【Aブロック】



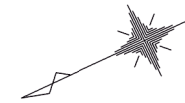
凡例

	遮音壁
	歩道
	自転車走行空間
	植樹帯
	副道
	市道
	私道
	公共施設

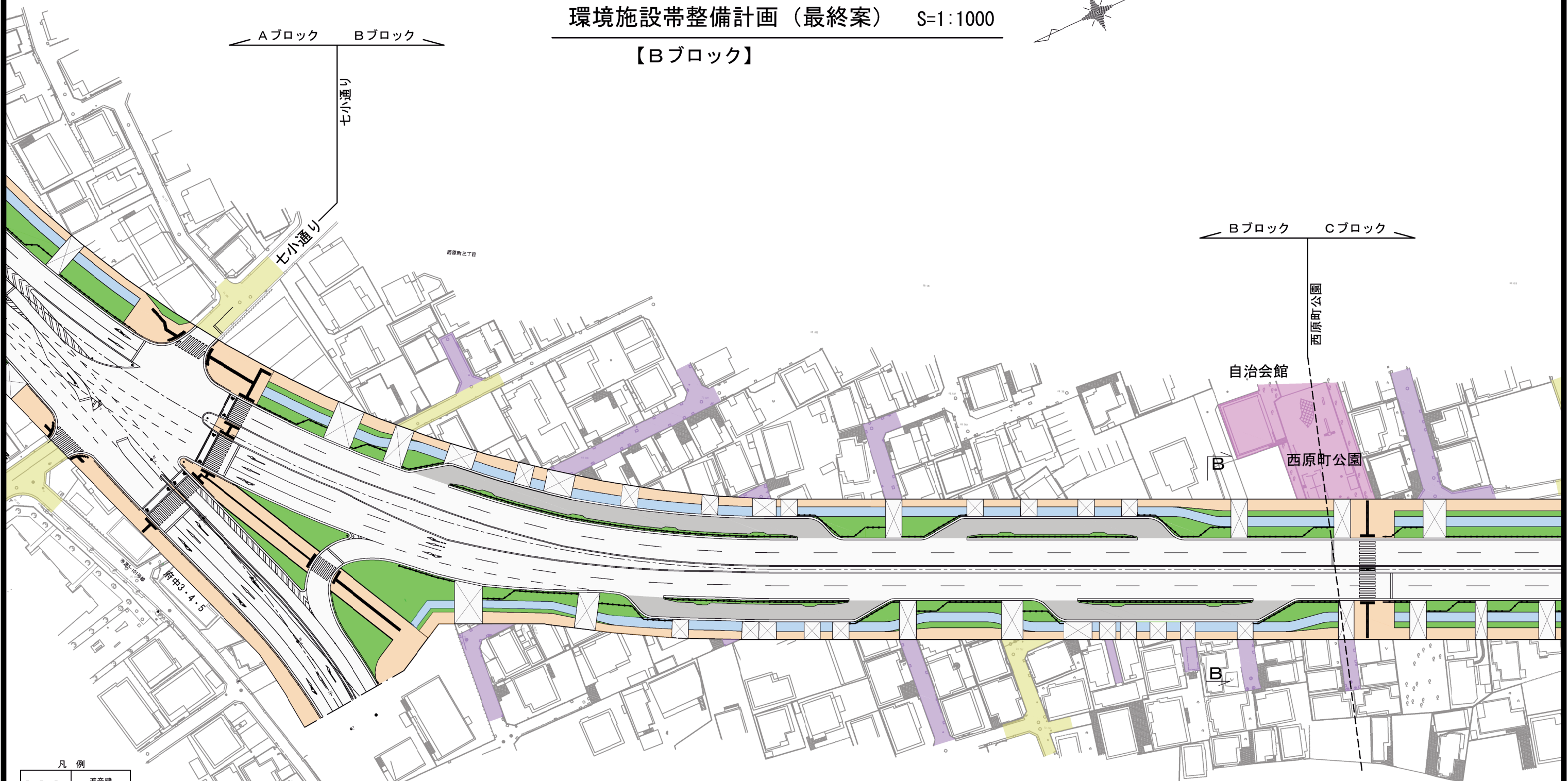


※本最終案を基に、今後、関係機関（地元市、交通管理者、バス会社等）と協議を進めてまいります。
このため、ここで記載した内容は、今後の協議によって変更の可能性があります。ご了承ください。

環境施設帯整備計画（最終案） S=1:1000



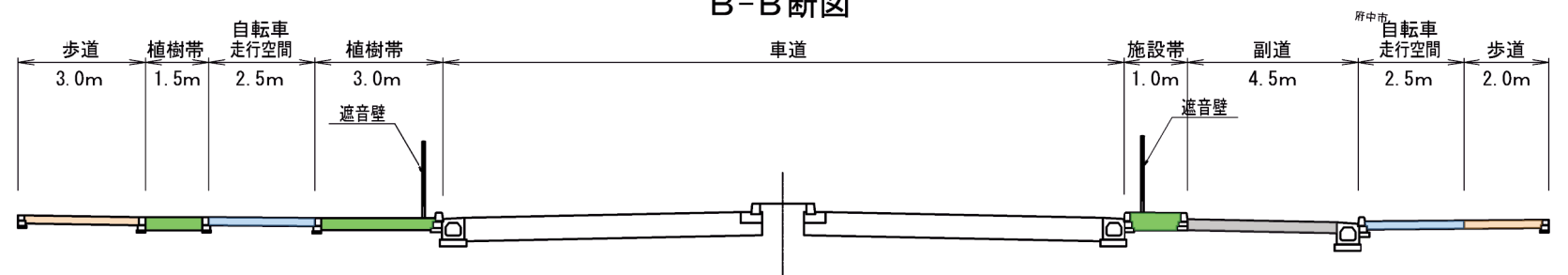
【Bブロック】



凡例

	遮音壁
	歩道
	自転車走行空間
	植樹帯
	副道
	市道
	私道
	公共施設

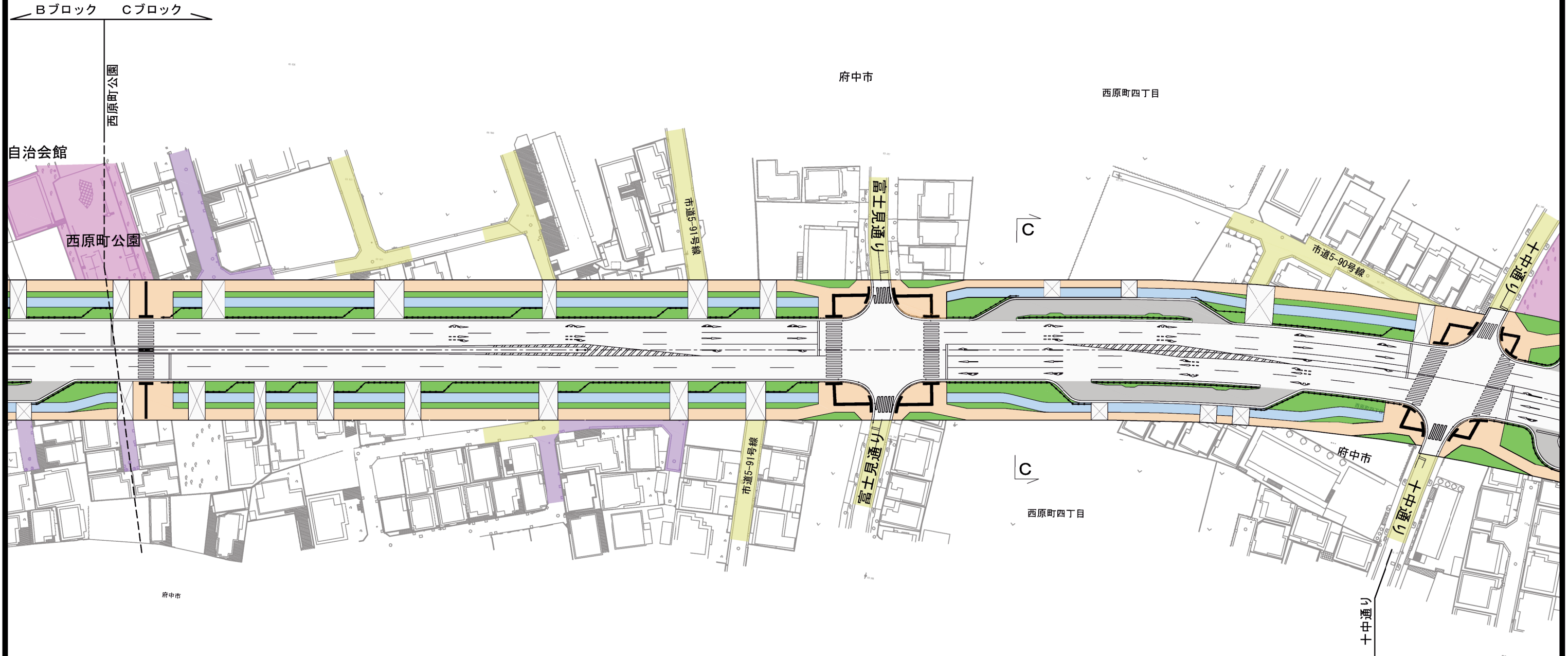
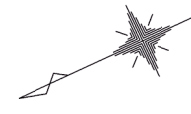
B-B断図



※本最終案を基に、今後、関係機関（地元市、交通管理者、バス会社等）と協議を進めてまいります。
このため、ここで記載した内容は、今後の協議によって変更の可能性があります。ご了承ください。

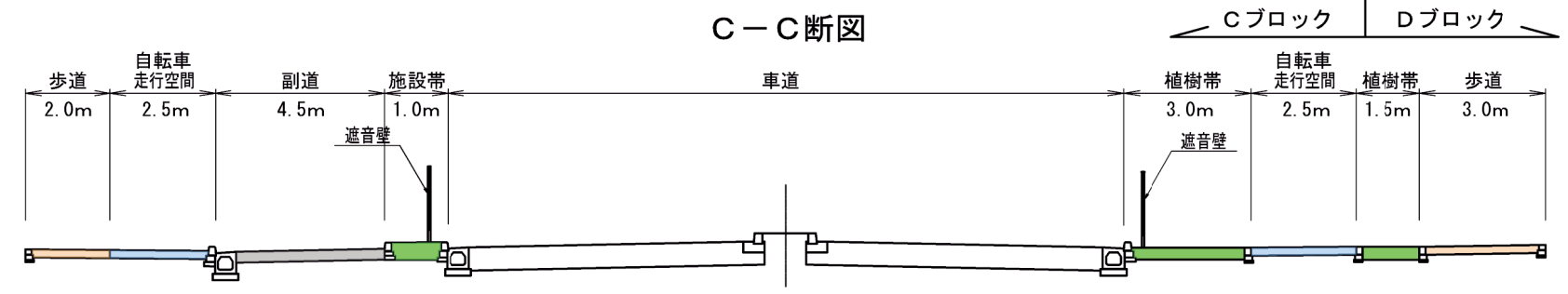
環境施設帯整備計画（最終案） S=1:1000

【Cブロック】



凡例

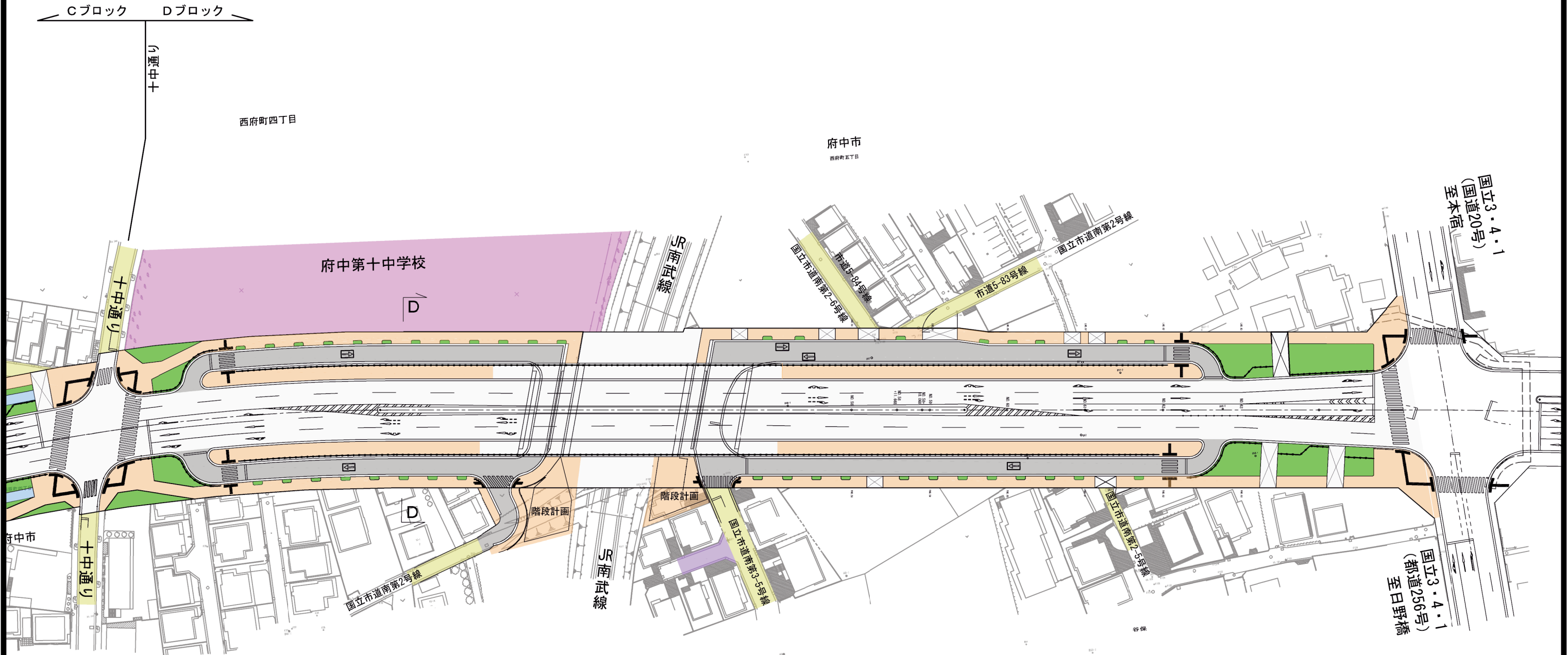
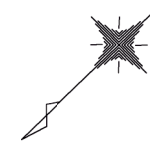
	遮音壁
	歩道
	自転車走行空間
	植樹帯
	副道
	市道
	私道
	公共施設



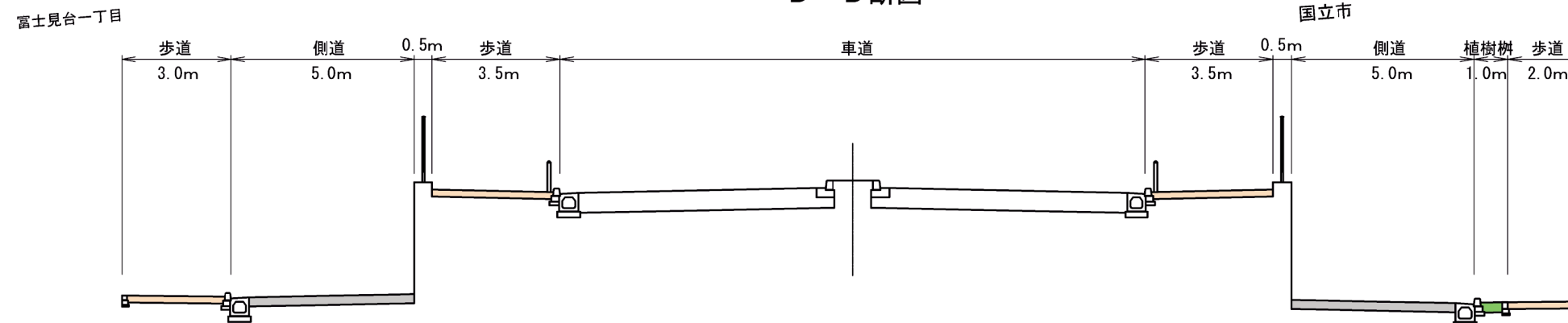
※本最終案を基に、今後、関係機関（地元市、交通管理者、バス会社等）と協議を進めてまいります。
このため、ここで記載した内容は、今後の協議によって変更の可能性があります。ご了承ください。

環境施設帯整備計画（最終案） S=1:1000

【Dブロック】



D-D断面



凡例

	遮音壁
	歩道
	自転車走行空間
	植樹帯
	副道
	市道
	私道
	公共施設

※本最終案を基に、今後、関係機関（地元市、交通管理者、バス会社等）と協議を進めてまいります。
このため、ここで記載した内容は、今後の協議によって変更の可能性があります。ご了承ください。