

平成30年2月

平成30年度当初予算債務負担行為



建設局

債 務 負 担 行 為

番号	事 項	期 間	限度額	債 務 負 担 の 対 象 事 業	債 務 負 担 の 理 由
1	建設事務所等整備工事	平成31年度	百万円 105	庁舎整備工事 工事監理委託 施工箇所 北多摩北部建設事務所 完了予定 平成31年8月30日	工期が両年度にわたるため
2	建設事務所等整備工事設計委託	平成31年度	32	工事設計委託（図面省略） 施工箇所 第六建設事務所 完了予定 平成31年5月31日	工期が両年度にわたるため
3	建設事務所等整備に伴う仮庁舎賃貸借	平成31年度 ） 平成32年度	383	仮庁舎賃貸借 施工箇所 第六建設事務所 完了予定 平成33年2月26日	賃貸借契約期間が 3年度にわたるため
4	道路整備工事	平成31年度 ） 平成32年度	1,413	道路整備工事 施工箇所 都道5号線ほか10路線 完了予定 平成33年2月26日	工期が3年度にわたるため
5	道路整備工事設計委託	平成31年度	272	工事設計委託（図面省略） 施工箇所 都道18号線ほか5路線 完了予定 平成32年2月28日	工期が両年度にわたるため
6	道路整備に伴う測量委託	平成31年度	56	測量委託（図面省略） 施工箇所 都道169号線ほか2路線 完了予定 平成32年2月28日	工期が両年度にわたるため

番号	事 項	期 間	限度額	債 務 負 担 の 対 象 事 業	債 務 負 担 の 理 由
7	道路整備に伴う環境調査委託	平成31年度	百万円 69	環境調査委託（図面省略） 施工箇所 都道18号線ほか2路線 完了予定 平成32年2月28日	工期が両年度にわたるため
8	道路整備に伴う物件調査委託	平成31年度	20	物件調査委託（図面省略）	工期が両年度にわたるため （ ゼ ロ 都 債 ）
9	道路整備に伴う地質調査委託	平成31年度	98	地質調査委託（図面省略） 施工箇所 都道18号線 完了予定 平成31年9月30日	工期が両年度にわたるため
10	補助第26号線（三宿地区）整備工事	平成31年度 ） 平成32年度	940	街路築造及び電線共同溝設置工事 延長440m 道路擁壁設置工事 延長135m 施工箇所 世田谷区三宿二丁目地内～ 代沢一丁目地内 完了予定 平成33年3月15日	工期が3年度にわたるため
11	街路整備工事	平成31年度 ） 平成32年度	7,915	街路整備工事 施工箇所 環状第5の1号線ほか36路線 完了予定 平成33年3月12日	工期が3年度にわたるため
12	街路整備工事設計委託	平成31年度	977	工事設計委託（図面省略） 施工箇所 環状第4号線ほか47路線 完了予定 平成31年11月29日	工期が両年度にわたるため

番号	事 項	期 間	限度額	債 務 負 担 の 対 象 事 業	債 務 負 担 の 理 由
13	街路整備に伴う測量委託	平成31年度	百万円 284	測量委託（図面省略） 施工箇所 補助第156号線ほか19路線 完了予定 平成32年2月28日	工期が両年度にわたるため
14	街路整備に伴う環境調査委託	平成31年度	290	環境調査委託（図面省略） 施工箇所 放射第35号線ほか15路線 完了予定 平成32年2月28日	工期が両年度にわたるため
15	街路整備に伴う物件調査委託	平成31年度	95	物件調査委託（図面省略）	工期が両年度にわたるため （ ゼ ロ 都 債 ）
16	街路整備に伴う地質調査委託	平成31年度	91	地質調査委託（図面省略） 施工箇所 補助第29号線ほか4路線 完了予定 平成32年2月28日	工期が両年度にわたるため
17	橋梁整備工事	平成31年度 ） 平成32年度	4,899	橋梁整備工事 施工箇所 関戸橋ほか43橋 完了予定 平成32年6月30日	工期が3年度にわたるため
18	橋梁長寿命化工事	平成31年度 ） 平成32年度	4,770	橋梁長寿命化工事 施工箇所 中之島橋ほか23橋 完了予定 平成33年2月26日	工期が3年度にわたるため

番号	事 項	期 間	限度額	債 務 負 担 の 対 象 事 業	債 務 負 担 の 理 由
19	橋梁整備工事設計委託	平成31年度	百万円 602	工事設計委託（図面省略） 施工箇所 日野橋ほか24橋 完了予定 平成32年2月28日	工期が両年度にわたるため
20	橋梁整備に伴う環境調査委託	平成31年度	105	環境調査委託（図面省略） 施工箇所 等々力大橋（仮称）ほか3橋 完了予定 平成31年11月29日	工期が両年度にわたるため
21	駐車場改修工事	平成31年度	665	設備改修工事 工事監理委託 施工箇所 新京橋駐車場 完了予定 平成31年5月31日	工期が両年度にわたるため
22	駐車場改修工事設計委託	平成31年度	20	工事設計委託（図面省略） 施工箇所 八重洲駐車場 完了予定 平成31年5月31日	工期が両年度にわたるため
23	道路維持工事	平成31年度	2,600	道路・道路附属物維持管理工事（図面省略）	工期が両年度にわたるため （ゼロ都債）
24	橋梁維持工事（その1）	平成31年度	600	橋梁維持工事（図面省略）	工期が両年度にわたるため （ゼロ都債）

番号	事 項	期 間	限度額	債 務 負 担 の 対 象 事 業	債 務 負 担 の 理 由
25	橋梁維持工事（その2）	平成31年度	百万円 360	橋梁維持工事（図面省略）	工期が両年度にわたるため
26	路面補修工事	平成31年度	4,000	工事面積 237,604㎡（図面省略）	工期が両年度にわたるため （ ゼ ロ 都 債 ）
27	道路補修工事	平成31年度	4,060	道路補修工事 施工箇所 大妻代トンネルほか52箇所 完了予定 平成32年2月28日	工期が両年度にわたるため
28	道路補修工事設計委託	平成31年度	14	工事設計委託（図面省略） 施工箇所 都道40号線（野塩）ほか1箇所 完了予定 平成31年7月31日	工期が両年度にわたるため
29	道路補修に伴う測量委託	平成31年度	14	測量委託（図面省略） 施工箇所 都道318号線（亀有）ほか3箇所 完了予定 平成31年7月31日	工期が両年度にわたるため
30	新宿歩行者専用道第2号線整備工事	平成31年度 ） 平成33年度	2,100	躯体工事 延長140m 施工箇所 新宿区西新宿七丁目地内 完了予定 平成33年7月30日	工期が4年度にわたるため

番号	事 項	期 間	限度額	債 務 負 担 の 対 象 事 業	債 務 負 担 の 理 由
31	交通安全施設工事（その1）	平成31年度	百万円 1,000	交通安全施設工事（図面省略）	工期が両年度にわたるため （ ゼ ロ 都 債 ）
32	交通安全施設工事（その2）	平成31年度	1,967	交通安全施設工事 施工箇所 都道434号線（春日）ほか31箇所 完了予定 平成32年2月28日	工期が両年度にわたるため
33	電線共同溝設置工事	平成31年度	2,297	電線共同溝設置工事 施工箇所 都道318号線（江戸川中一） ほか19箇所 完了予定 平成32年2月28日	工期が両年度にわたるため
34	交通安全施設工事設計委託	平成31年度	109	工事設計委託（図面省略） 施工箇所 都道4号線（西新宿）ほか12箇所 完了予定 平成32年2月28日	工期が両年度にわたるため
35	道路災害防除工事（その1）	平成31年度	380	道路災害防除工事（図面省略）	工期が両年度にわたるため （ ゼ ロ 都 債 ）
36	道路災害防除工事（その2）	平成31年度	399	道路災害防除工事 施工箇所 都道236号線（31下斜面） ほか6箇所 完了予定 平成31年11月29日	工期が両年度にわたるため

番号	事 項	期 間	限度額	債 務 負 担 の 対 象 事 業	債 務 負 担 の 理 由
37	河川防災工事	平成31年度	百万円 1,213	河川防災工事 施工箇所 飛鳥山分水路ほか1分水路、 6河川、3海岸 完了予定 平成31年10月31日	工期が両年度にわたるため
38	河川防災工事設計委託	平成31年度	14	工事設計委託（図面省略） 施工箇所 谷地川ほか1河川 完了予定 平成31年6月28日	工期が両年度にわたるため
39	河川環境整備工事	平成31年度	611	河川環境整備工事 施工箇所 大栗川ほか2河川、2施設 完了予定 平成32年3月13日	工期が両年度にわたるため
40	善福寺川整備工事（その203）	平成31年度 ） 平成32年度	1,400	自立式鋼管杭護岸工事 延400m 管理用通路整備工事 延400m 施工箇所 杉並区荻窪一丁目地内 完了予定 平成33年2月26日	工期が3年度にわたるため
41	和田堀公園調節池工事	平成31年度 ） 平成32年度	1,140	ブロック積護岸工事 延152m 橋梁下部工事 2基、調節池本体工事 施工箇所 杉並区大宮一丁目地内～ 松ノ木一丁目地内 完了予定 平成32年9月30日	工期が3年度にわたるため
42	谷沢川分水路工事	平成31年度 ） 平成35年度	17,370	発進立坑工事、到達立坑工事 シールドトンネル工事 3,200m 施工箇所 世田谷区玉堤二丁目地内～ 玉川台一丁目地内 完了予定 平成35年9月29日	工期が6年度にわたるため

番号	事 項	期 間	限度額	債 務 負 担 の 対 象 事 業	債 務 負 担 の 理 由
43	野川大沢調節池工事	平成31年度	百万円 1,150	掘削工事 80,000m ³ ポンプ設備・電気設備工事 施工箇所 三鷹市大沢五丁目地内～ 大沢六丁目地内 完了予定 平成31年10月31日	工期が両年度にわたるため
44	境川金森調節池工事に伴う 土砂搬出設備工事	平成31年度	1,640	設備工事 施工箇所 町田市金森六丁目地内～ 南町田一丁目地内 完了予定 平成31年11月29日	工期が両年度にわたるため
45	境川木曾東調節池工事	平成31年度 ） 平成36年度	6,300	仮設工事、調節池本体工事、越流堤工事 施工箇所 町田市木曾東二丁目地内 完了予定 平成36年7月31日	工期が7年度にわたるため
46	中小河川整備工事	平成31年度 ） 平成32年度	5,540	中小河川整備工事 施工箇所 古川ほか13河川 完了予定 平成33年2月26日	工期が3年度にわたるため
47	中小河川整備工事設計委託	平成31年度	98	工事設計委託（図面省略） 施工箇所 城北中央公園調節池（一期） ほか2河川 完了予定 平成32年2月28日	工期が両年度にわたるため
48	中小河川整備に伴う家屋調査委託	平成31年度	10	家屋調査委託（図面省略） 施工箇所 石神井川 完了予定 平成31年9月30日	工期が両年度にわたるため

番号	事 項	期 間	限度額	債 務 負 担 の 対 象 事 業	債 務 負 担 の 理 由
49	高潮防御施設整備工事	平成31年度	百万円 4,696	高潮防御施設整備工事 施工箇所 隅田川ほか4河川 完了予定 平成32年2月28日	工期が兩年度にわたるため
50	中川護岸耐震補強工事（その45）	平成31年度 ） 平成32年度	1,940	根固工事 延445m 施工箇所 葛飾区高砂一丁目地内 完了予定 平成32年6月30日	工期が3年度にわたるため
51	綾瀬川護岸耐震補強工事（その29）	平成31年度 ） 平成32年度	1,030	根固及び耐震補強工事 延300m 施工箇所 足立区六町一丁目地内～ 六町四丁目地内 完了予定 平成32年6月30日	工期が3年度にわたるため
52	綾瀬川護岸耐震補強工事（その254）	平成31年度 ） 平成32年度	1,800	根固及び耐震補強工事 延320m 施工箇所 足立区青井四丁目地内 完了予定 平成33年2月26日	工期が3年度にわたるため
53	綾瀬川護岸耐震補強工事（その255）	平成31年度 ） 平成32年度	1,590	耐震補強工事 延520m 施工箇所 足立区綾瀬四丁目地内～ 綾瀬六丁目地内 完了予定 平成33年2月26日	工期が3年度にわたるため
54	高潮防御施設耐震・耐水対策工事	平成31年度 ） 平成32年度	14,088	耐震・耐水対策工事 工事監理委託 施工箇所 隅田川ほか10河川、9施設 完了予定 平成33年1月29日	工期が3年度にわたるため

番号	事 項	期 間	限度額	債 務 負 担 の 対 象 事 業	債 務 負 担 の 理 由
55	高潮防御施設整備工事設計委託	平成31年度	百万円 90	工事設計委託（図面省略） 施工箇所 石神井川ほか4河川 完了予定 平成32年2月28日	工期が両年度にわたるため
56	砂防海岸整備工事	平成31年度 ） 平成32年度	2,947	砂防海岸整備工事 施工箇所 大金沢ほか9箇所、3海岸、4地区 完了予定 平成33年2月26日	工期が3年度にわたるため
57	砂防海岸整備工事設計委託	平成31年度	46	工事設計委託（図面省略） 施工箇所 波浮港ほか1地区、2箇所 完了予定 平成31年9月30日	工期が両年度にわたるため
58	潮風公園護岸改修工事	平成31年度	1,314	護岸改修工事 施工箇所 品川区東八潮地内 完了予定 平成32年3月31日	工期が両年度にわたるため
59	公園整備工事	平成31年度 ） 平成32年度	2,770	公園整備工事 工事監理委託 施工箇所 葛西臨海公園ほか19公園 完了予定 平成33年1月29日	工期が3年度にわたるため
60	公園整備工事設計委託	平成31年度	58	工事設計委託（図面省略） 施工箇所 夢の島公園 完了予定 平成32年2月28日	工期が両年度にわたるため

番号	事 項	期 間	限度額	債 務 負 担 の 対 象 事 業	債 務 負 担 の 理 由
61	動物園整備工事	平成31年度	百万円 585	動物園整備工事 工事監理委託 施工箇所 多摩動物公園 完了予定 平成32年2月28日	工期が兩年度にわたるため
62	霊園葬儀所整備工事（その1）	平成31年度	70	霊園葬儀所整備工事 施工箇所 八王子霊園 完了予定 平成31年12月27日	工期が兩年度にわたるため （ ゼ ロ 都 債 ）
63	霊園葬儀所整備工事（その2）	平成31年度	347	霊園葬儀所整備工事 工事監理委託 施工箇所 雑司ヶ谷霊園ほか3霊園 完了予定 平成32年1月30日	工期が兩年度にわたるため
建設局 一般会計 合計 63 件 【 債 務 負 担 行 為 I 】			113,858		

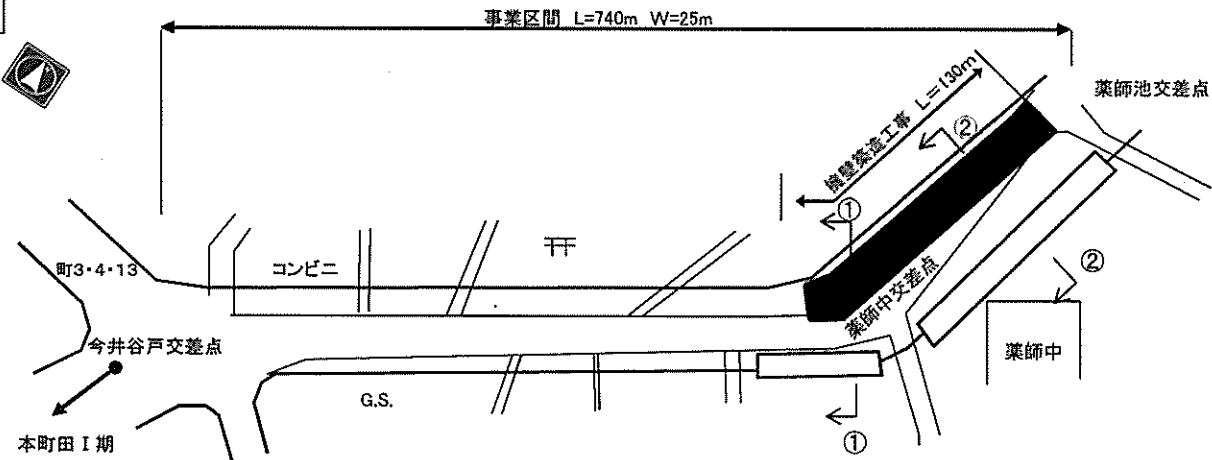
圖

面

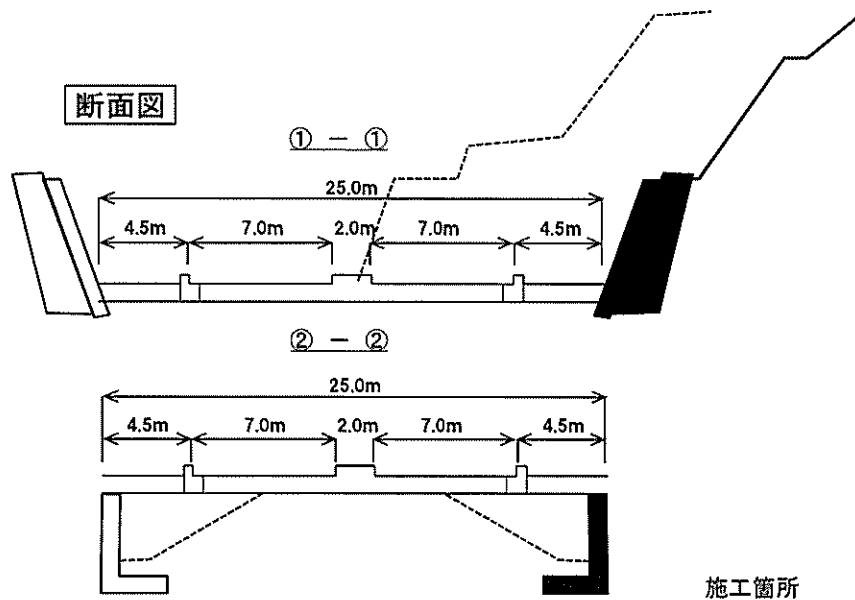
4 道 路 整 備 工 事

(2) 都道18号線(薬師池)整備工事(その3)

平面図



断面図



■ 債務負担行為及び債務負担行為関連分

案内図

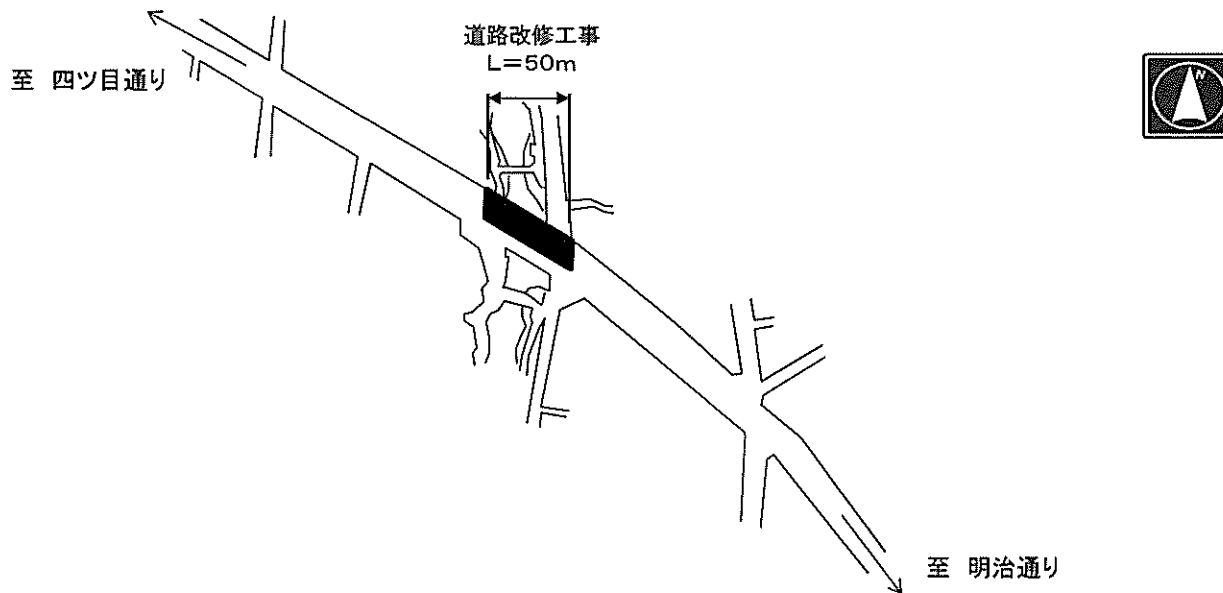


施工箇所
町田市金井町地内

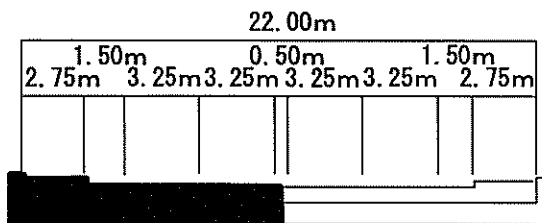
4 道 路 整 備 工 事

(4) 都道474号線(岩井橋)整備工事(その3)

平面図

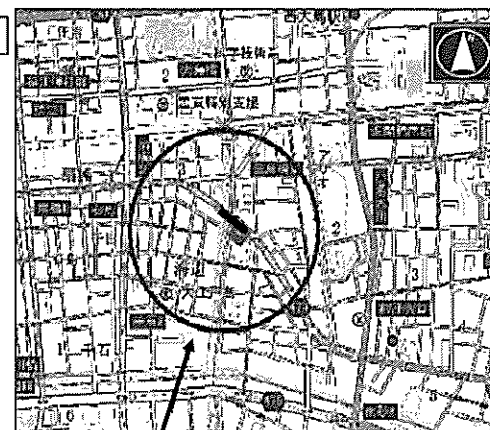


断面図



債務負担行為及び債務負担行為関連分

案内図

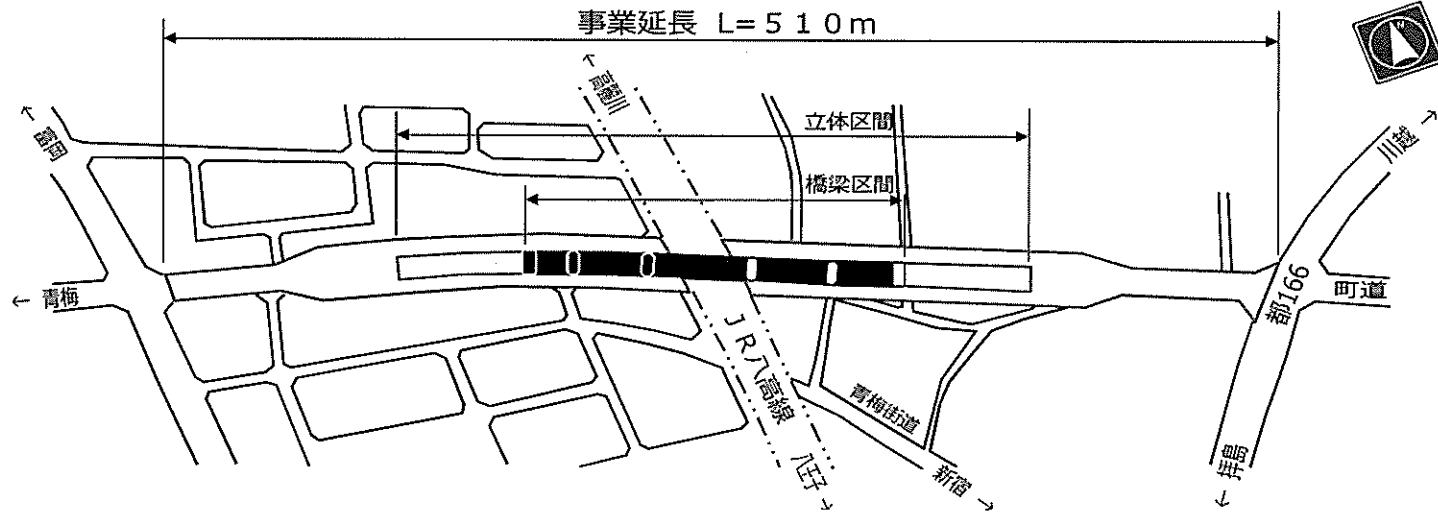


施工箇所
江東区扇橋三丁目地内～
南砂一丁目地内

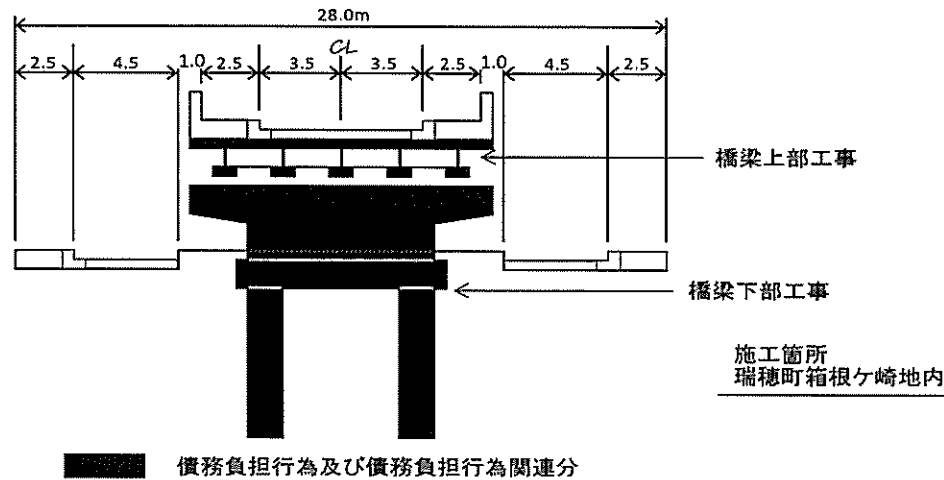
4 道 路 整 備 工 事

(5) 都 道 5 号 線 (箱 根 ヲ 崎 立 体) 整 備 工 事

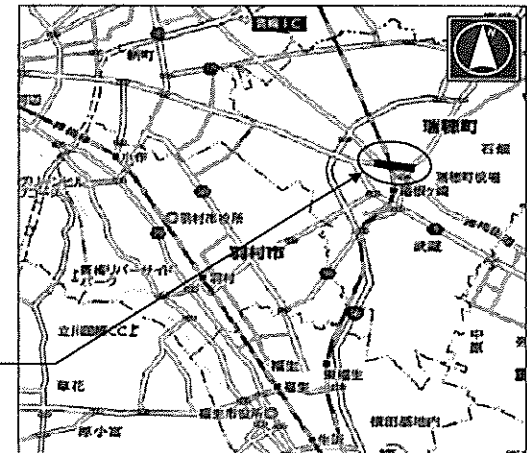
平面図



断面図



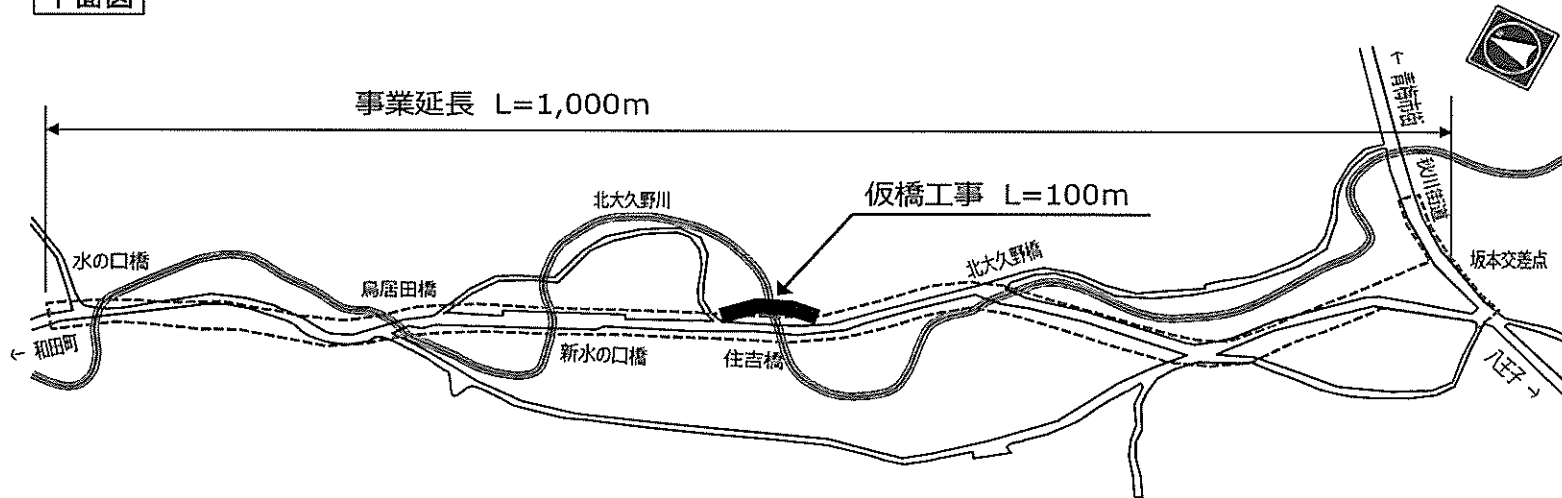
案内図



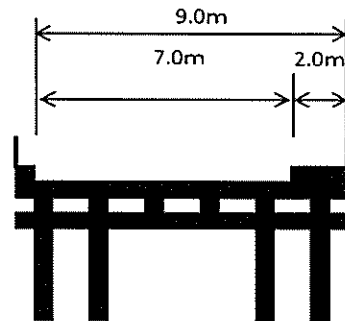
4 道 路 整 備 工 事

(7) 都 道 251 号 線 (水 口) 整 備 工 事

平面図

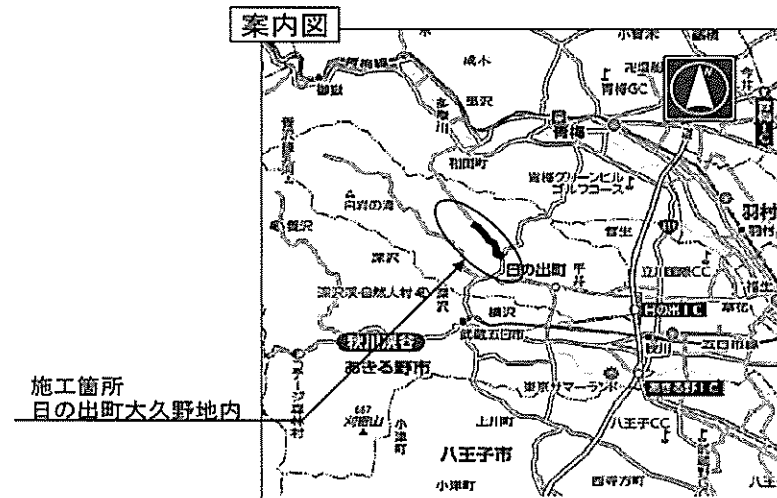


断面図



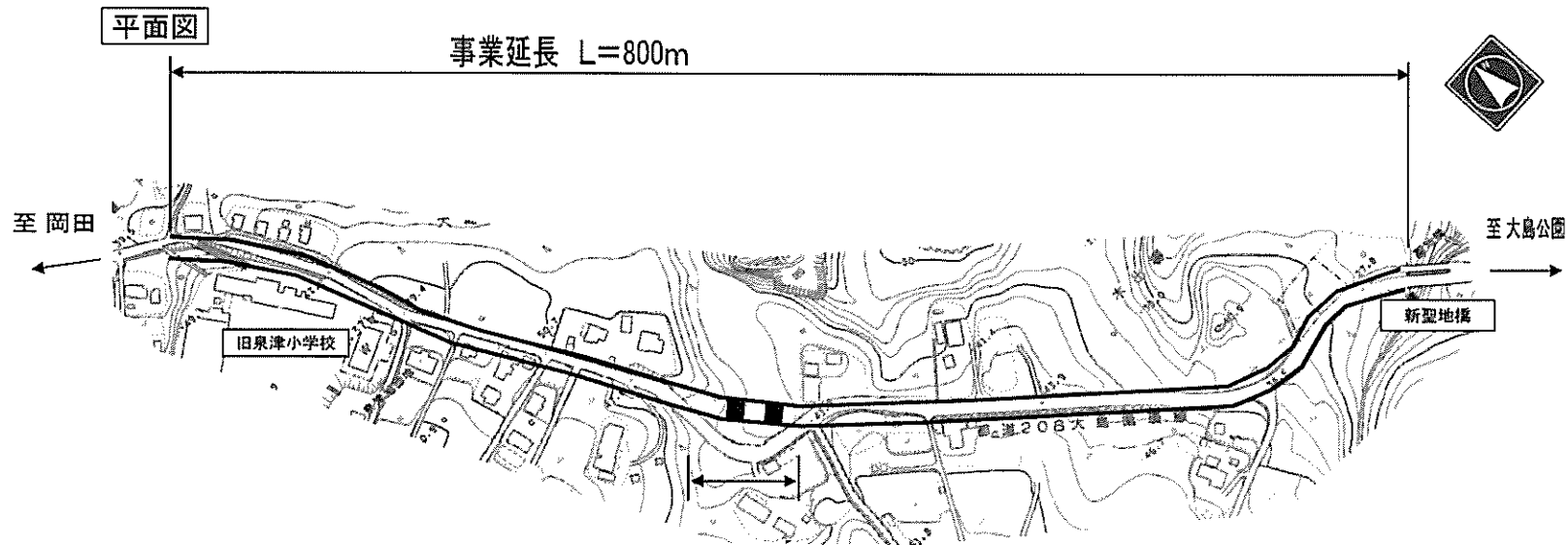
債務負担行為及び債務負担行為関連分

案内図

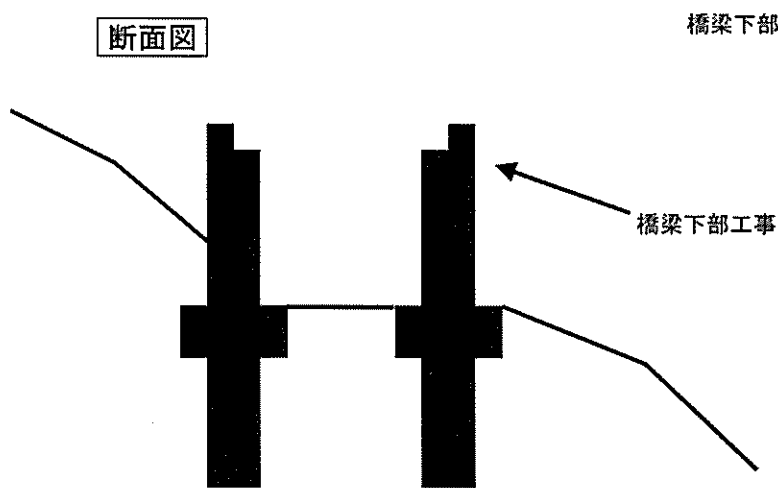


4 道 路 整 備 工 事

(8) 都 道 208 号 線 (泉 津 3 期) 整 備 工 事

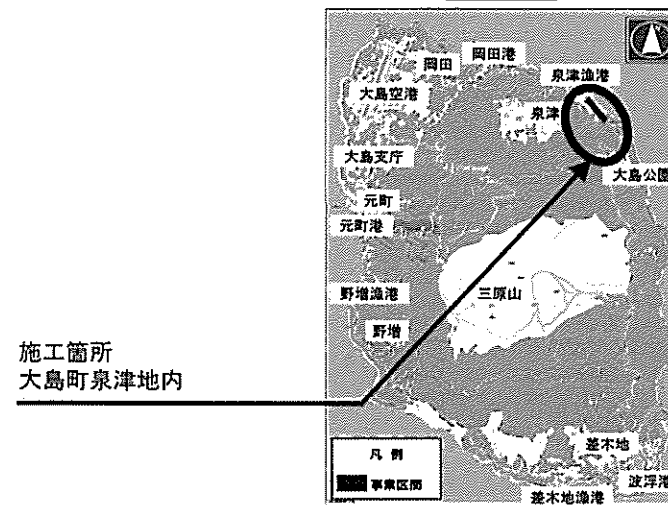


断面図



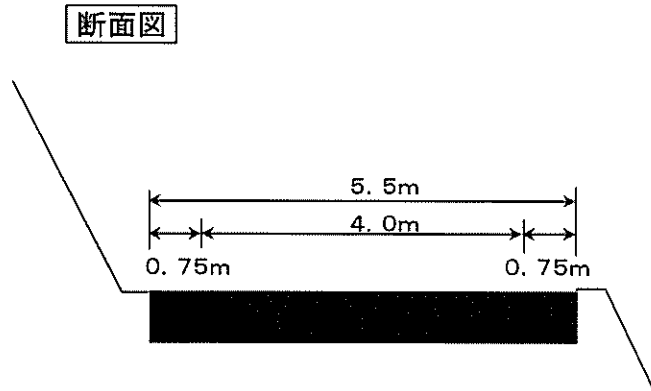
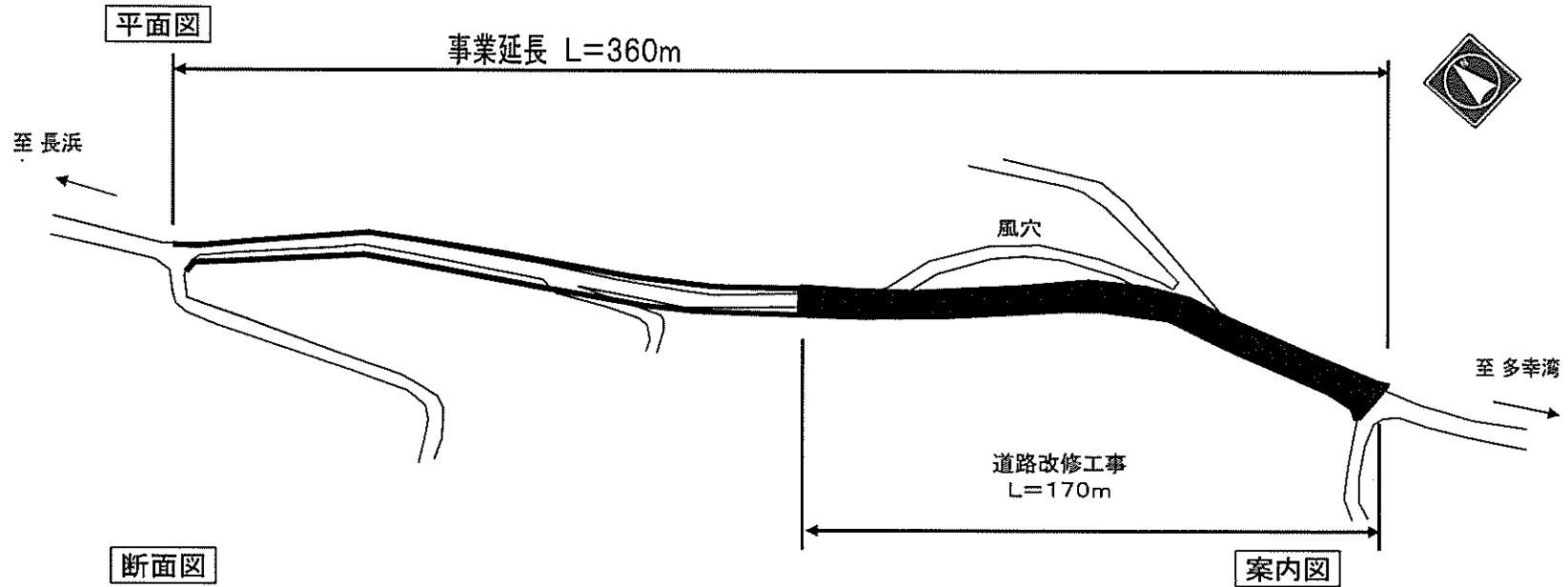
債務負担行為及び債務負担行為関連分

案内図

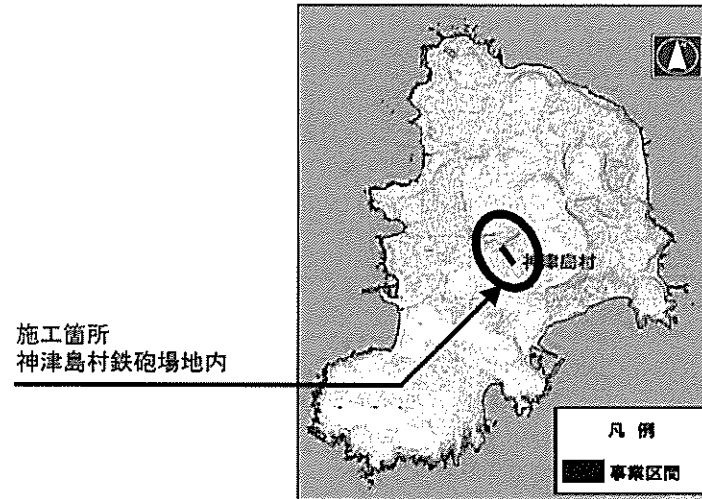


4 道 路 整 備 工 事

(9) 都道224号線(鉄砲場2期)整備工事(その2)



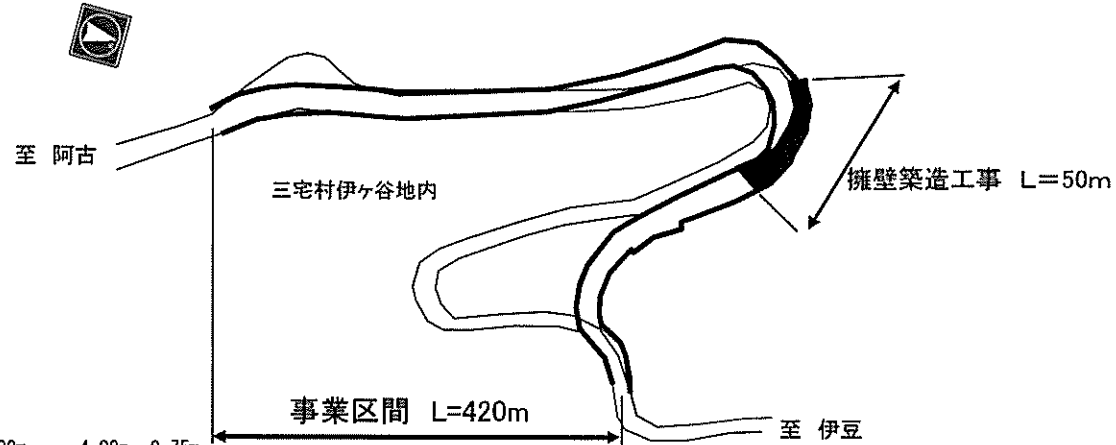
債務負担行為及び債務負担行為関連分



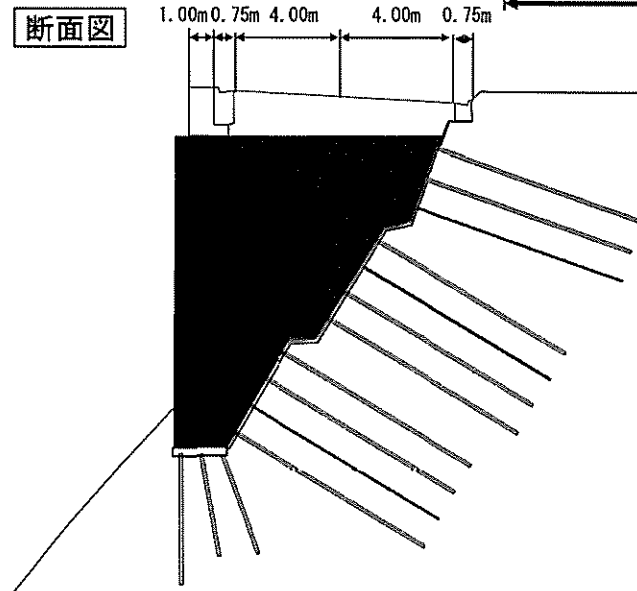
4 道 路 整 備 工 事

(10) 都道212号線(伊ヶ谷阿古2期)整備工事(その2)

平面図

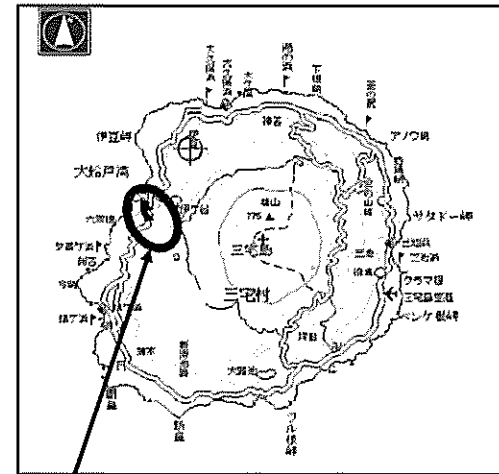


断面図



■ 債務負担行為及び債務負担行為関連分

案内図



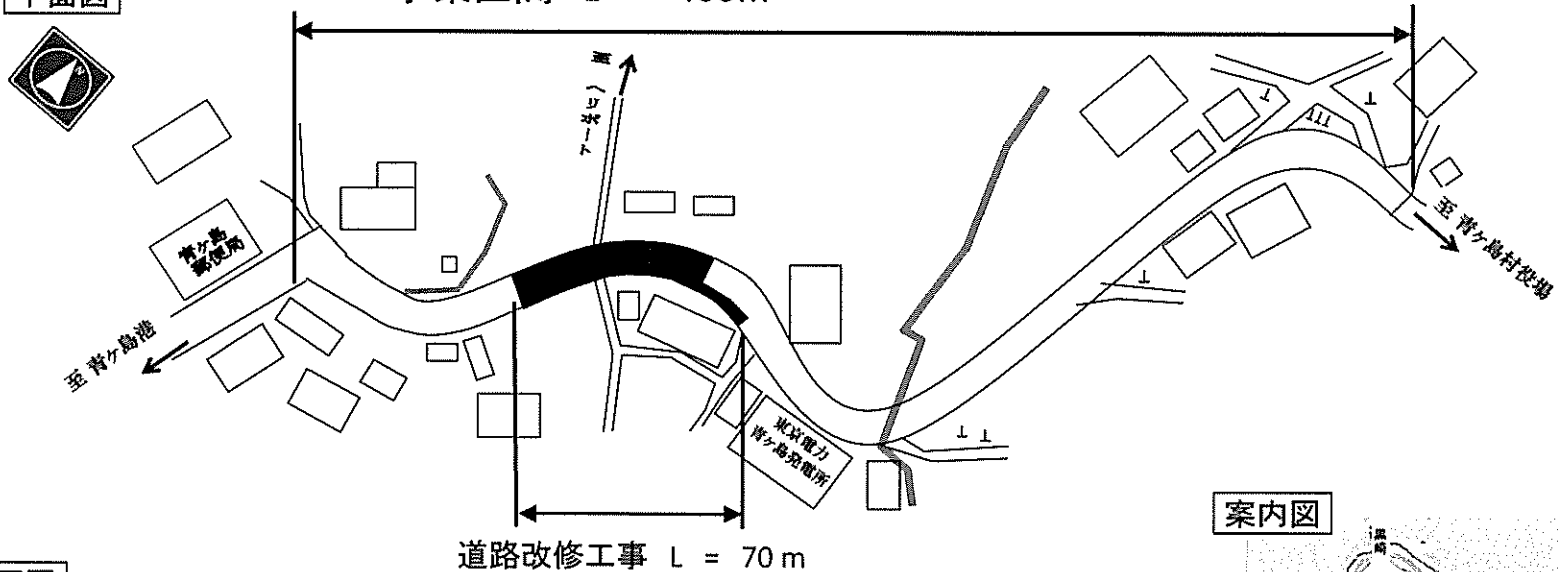
施工箇所
三宅村伊ヶ谷地内

4 道 路 整 備 工 事

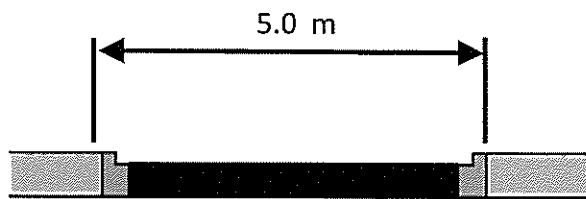
(11) 都 道 236 号 線 (中 原 2 期) 整 備 工 事

事業区間 L = 460m

平面図

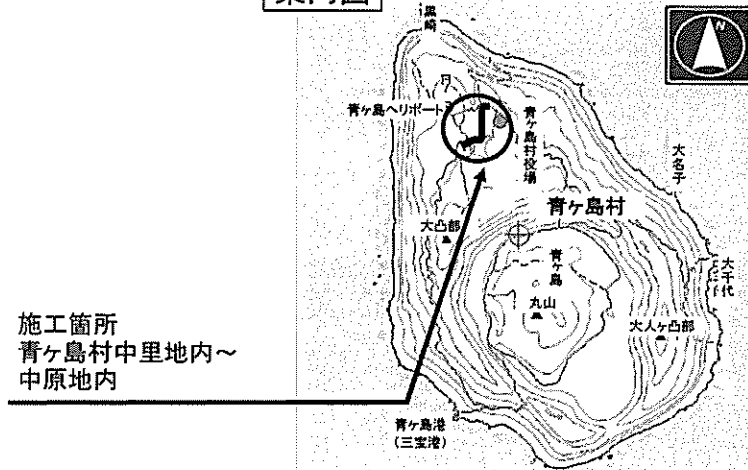


断面図



債務負担行為及び債務負担行為関連分

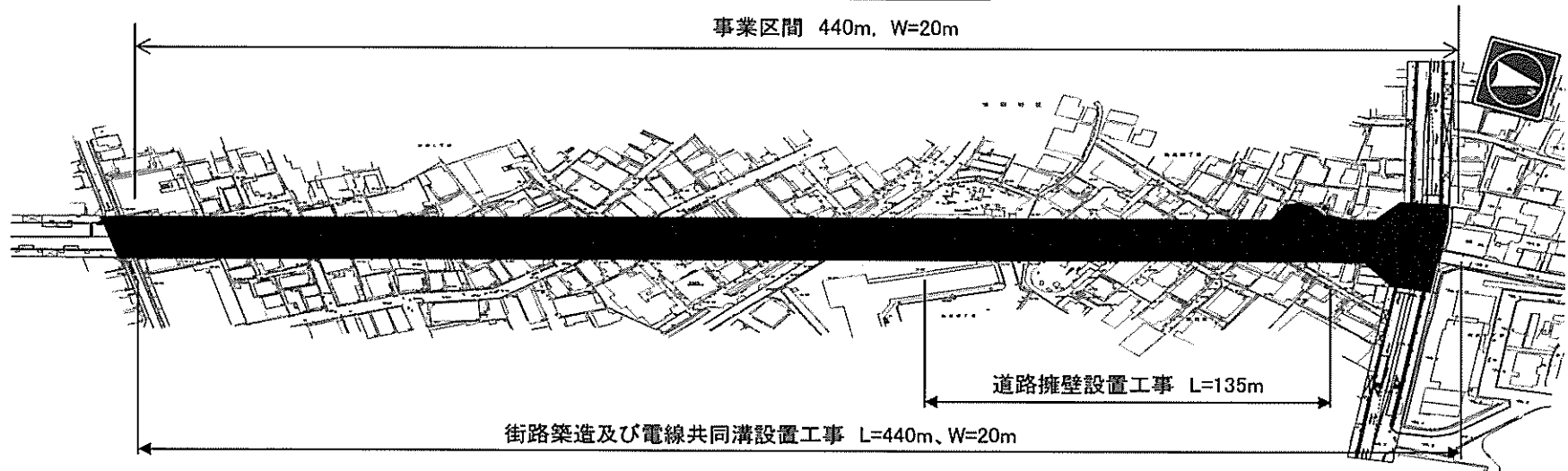
案内図



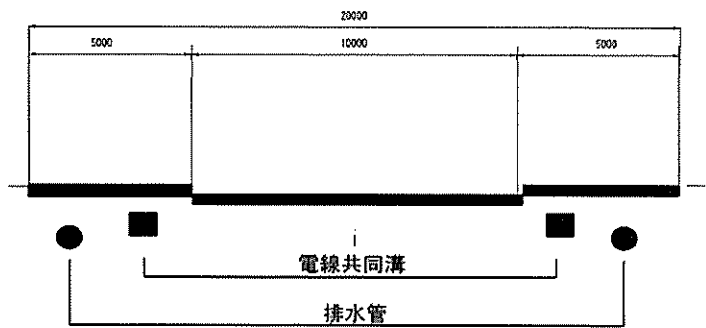
施工箇所
青ヶ島村中里地内～
中原地内

10 補助第26号線（三宿地区）整備工事

平面図

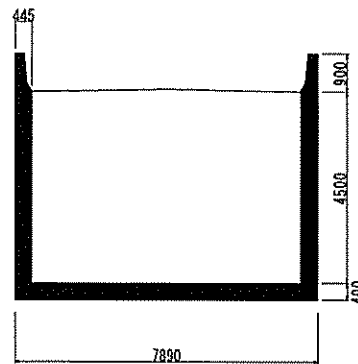


断面図

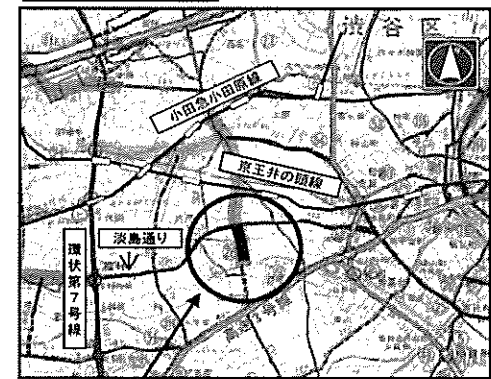


■ 債務負担行為及び債務負担行為関連分

擁壁断面図



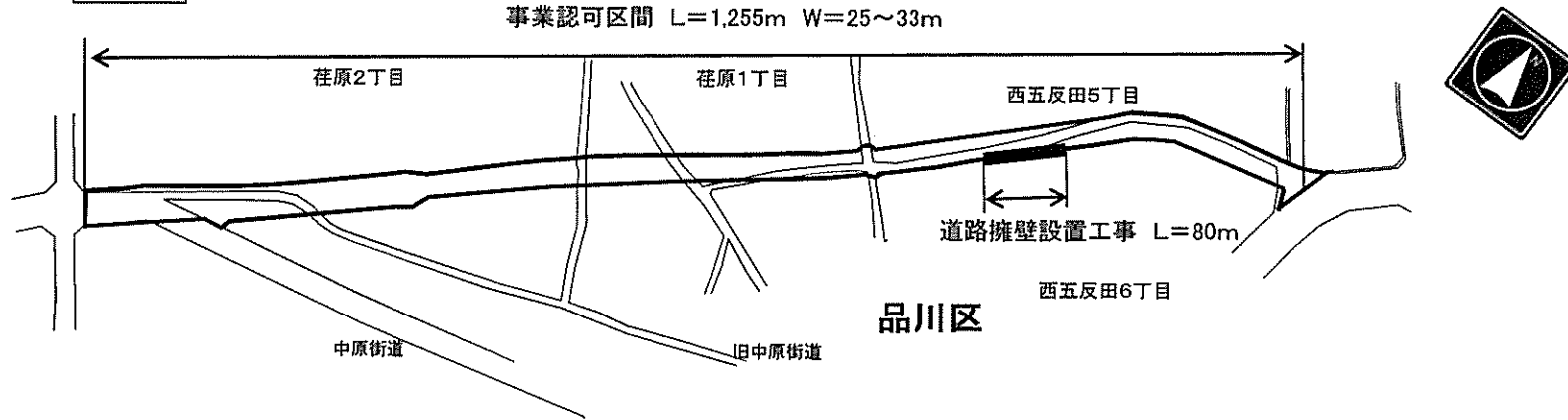
案内図



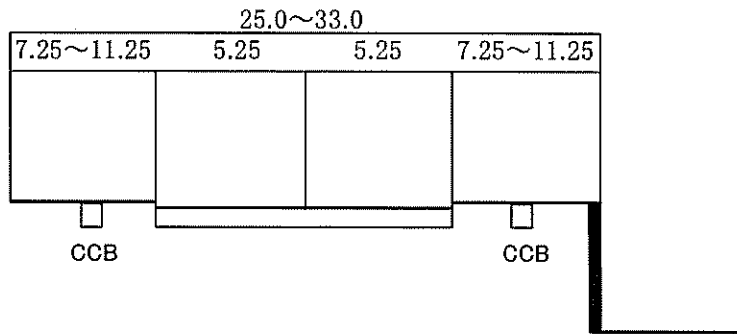
11 街 路 整 備 工 事

(1) 放射第2号線(西五反田地区)整備工事

平面図

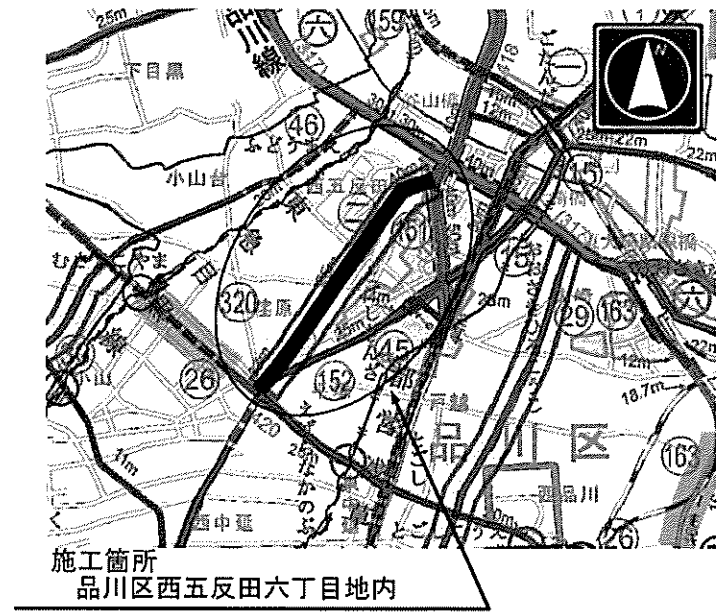


断面図



■ 債務負担行為及び債務負担行為関連分

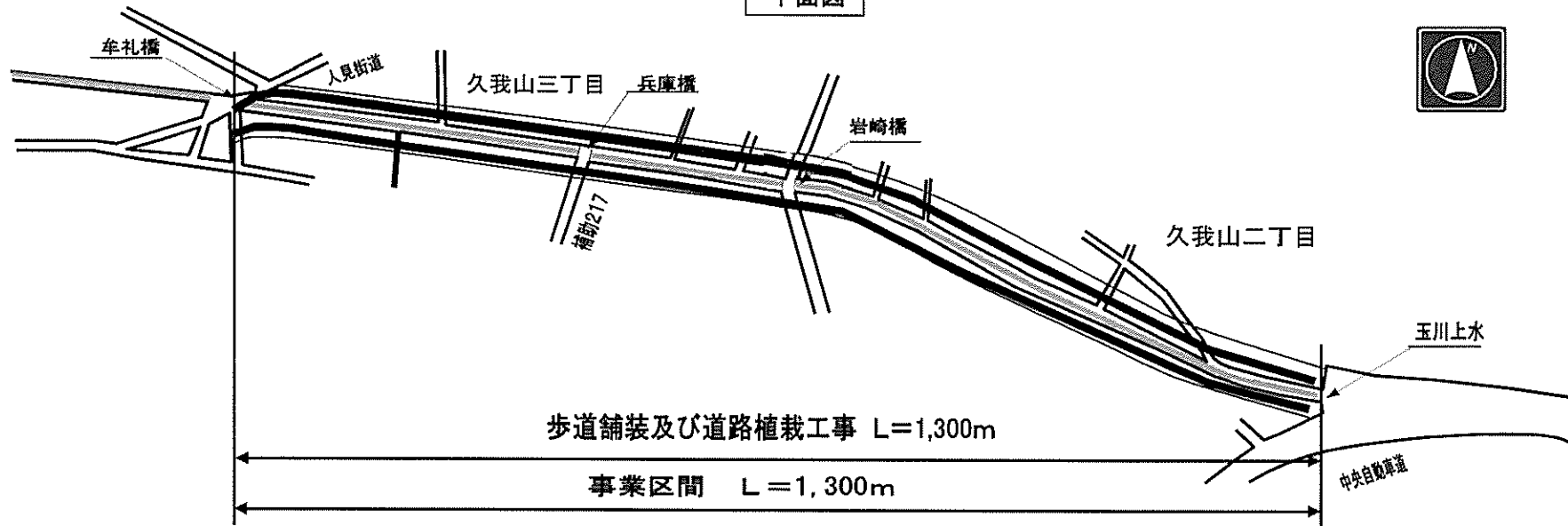
案内図



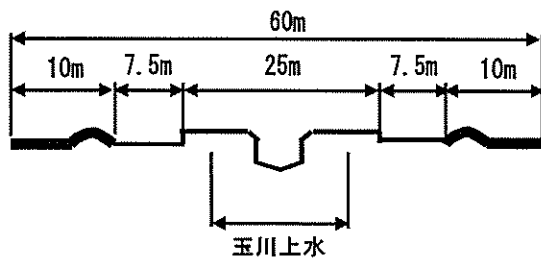
11 街 路 整 備 工 事

(2) 放射第5号線(久我山地区)整備工事(その5)

平面図

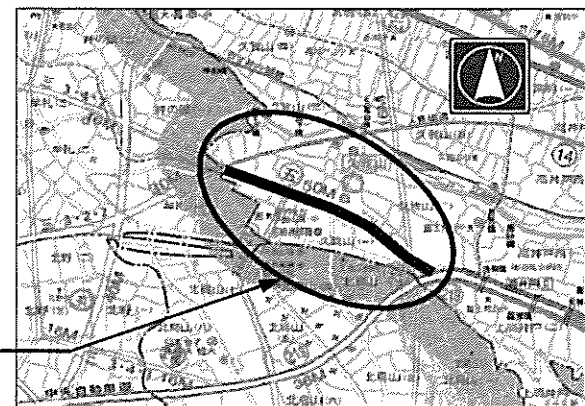


断面図



■■■■ 債務負担行為及び債務負担行為関連分

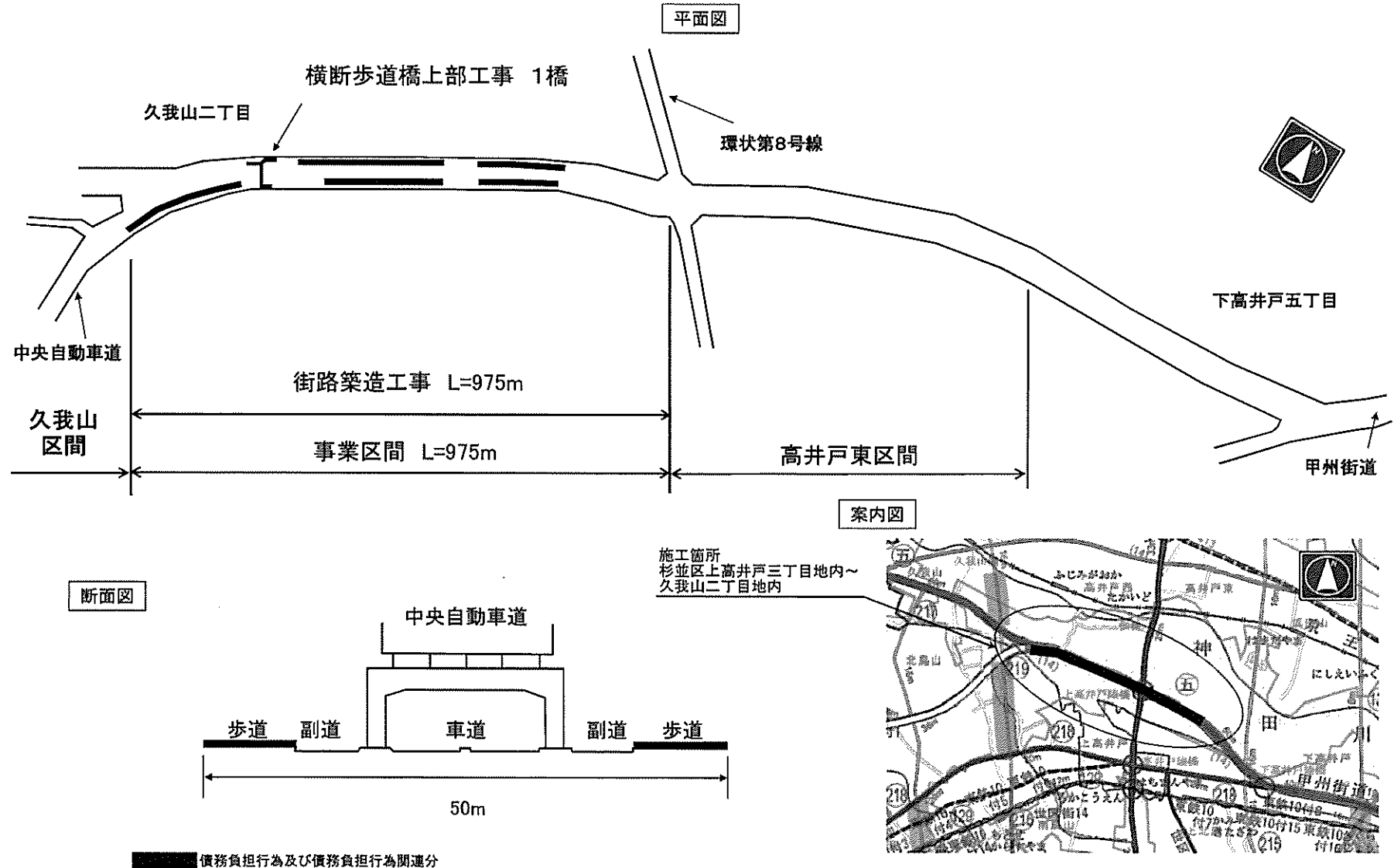
案内図



施工箇所
杉並区久我山二丁目地内～
三鷹市牟礼一丁目地内

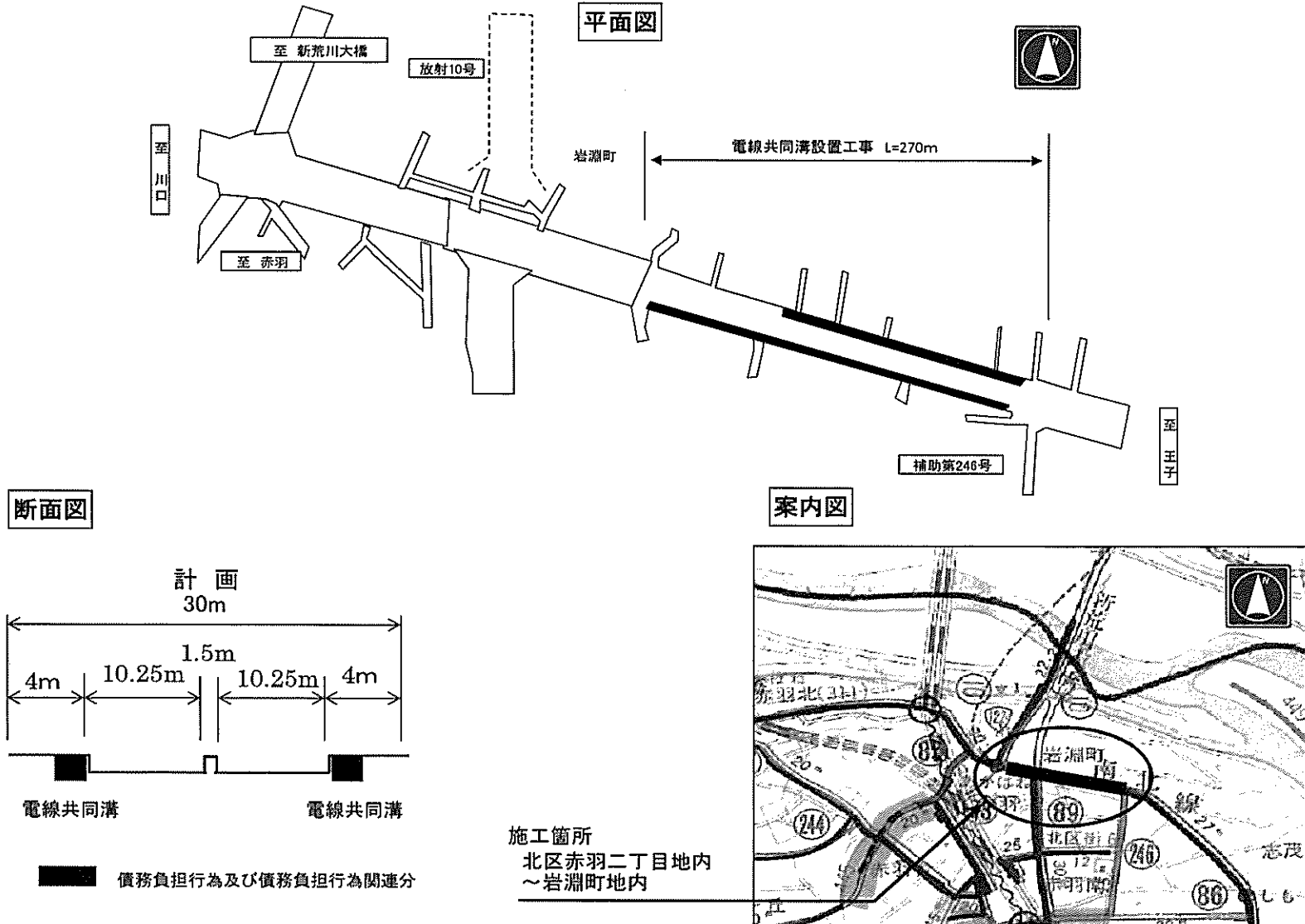
11 街 路 整 備 工 事

(3) 放射第5号線(高井戸地区)整備工事(その4)



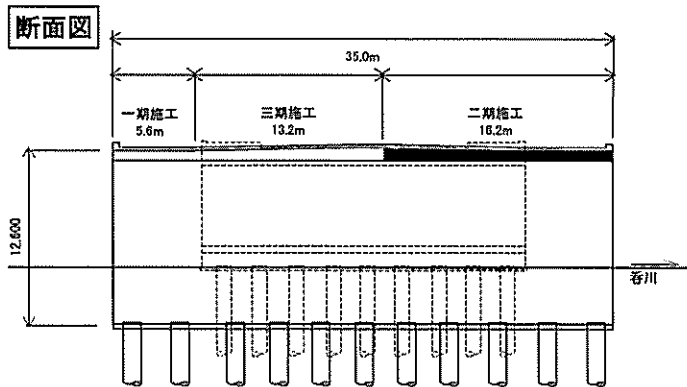
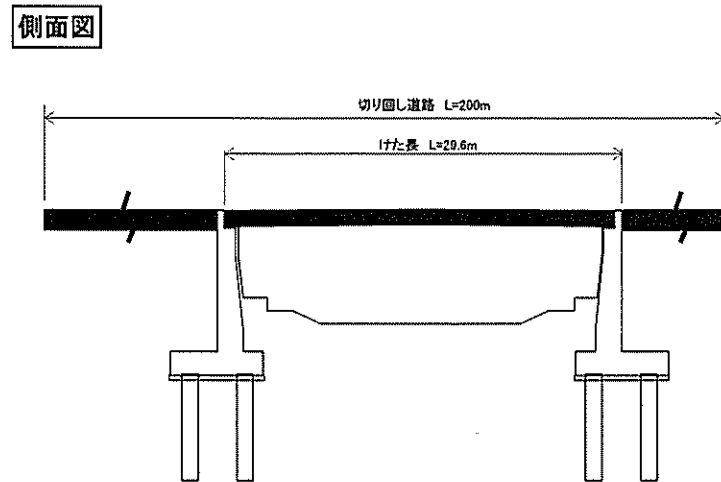
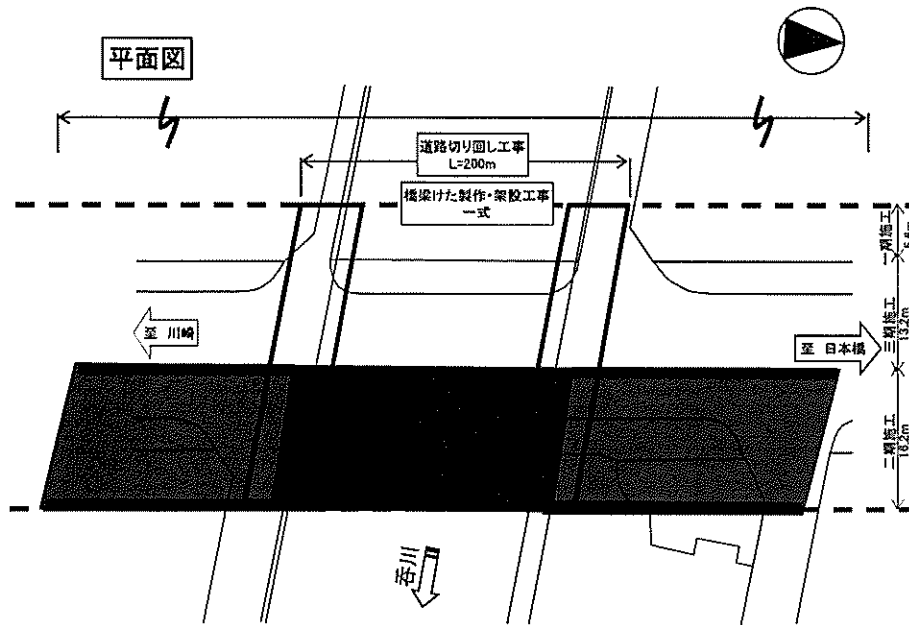
11 街 路 整 備 工 事

(4) 放射第10号線(岩淵地区)整備工事(その3)



11 街 路 整 備 工 事

(5) 放射第17号線(呑川地区)整備工事(その2)



■ 債務負担行為及び債務負担行為関連分

案内図

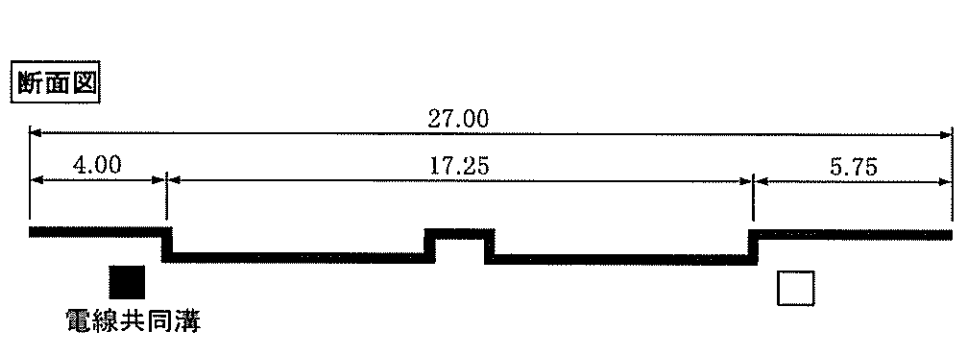
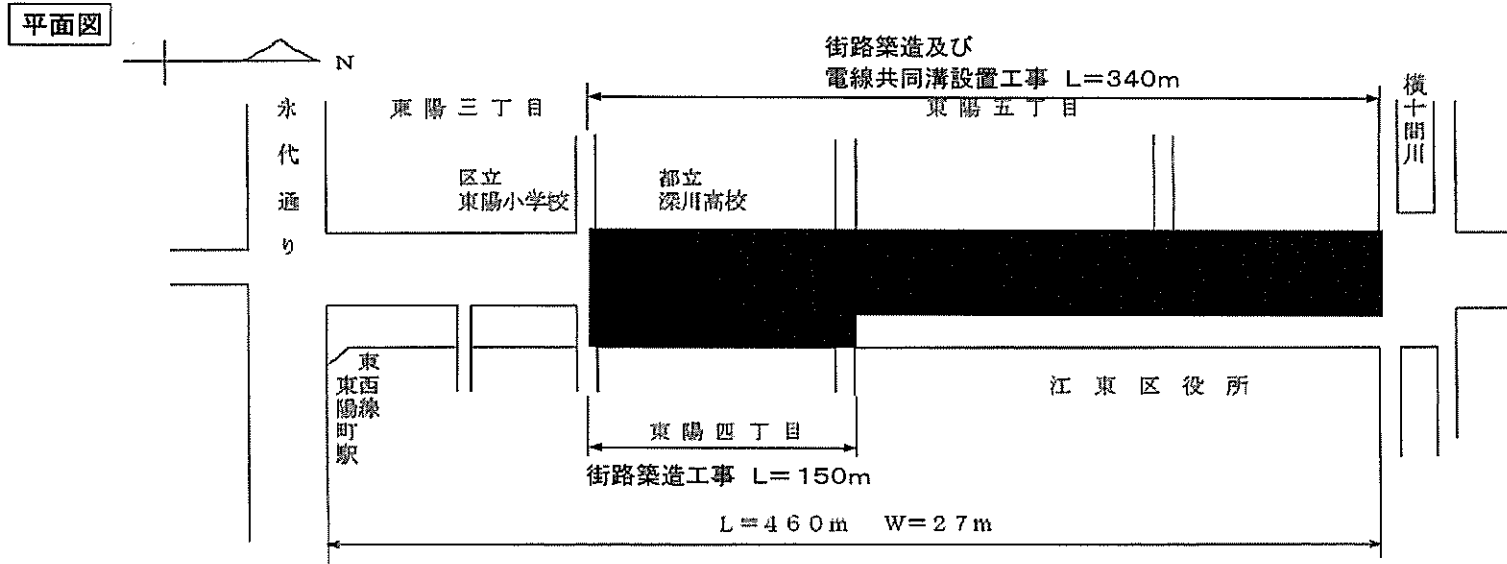


施工箇所

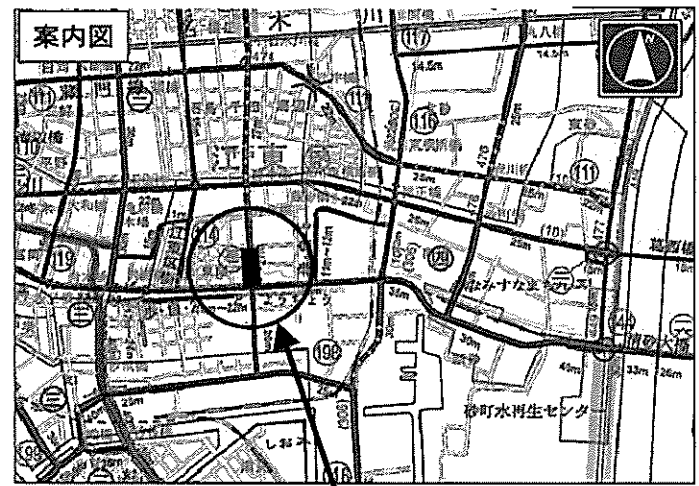
大田区北糞谷一丁目地内～西糞谷二丁目地内

11 街 路 整 備 工 事

(6) 放射第32号線(東陽町地区)整備工事



債務負担行為及び債務負担行為関連分

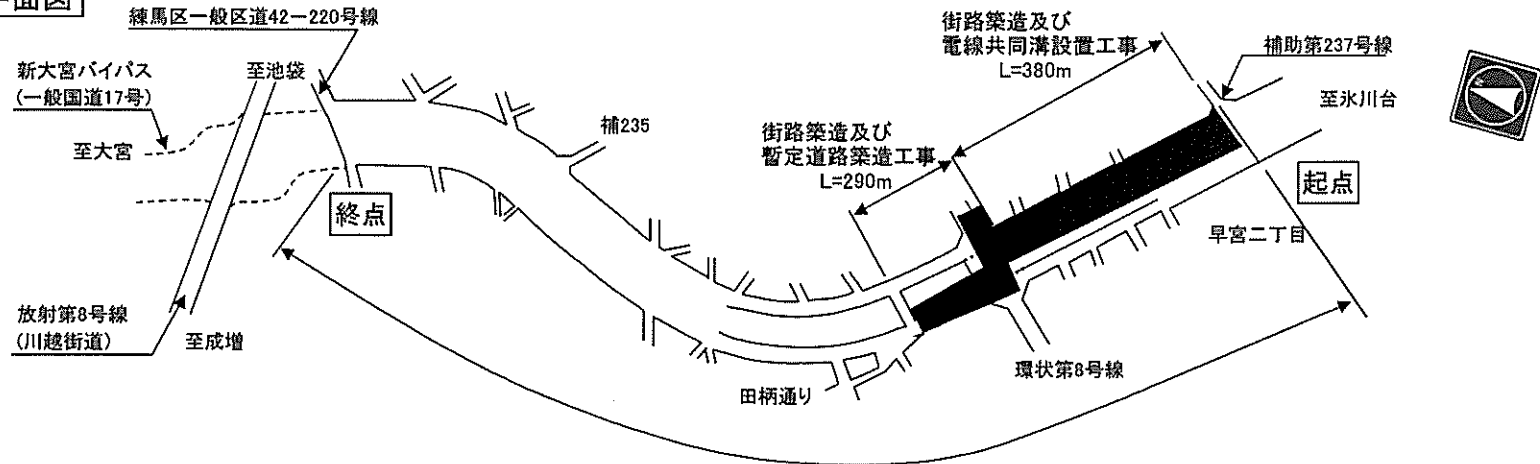


施工箇所
江東区東陽三丁目地内～東陽四丁目地内

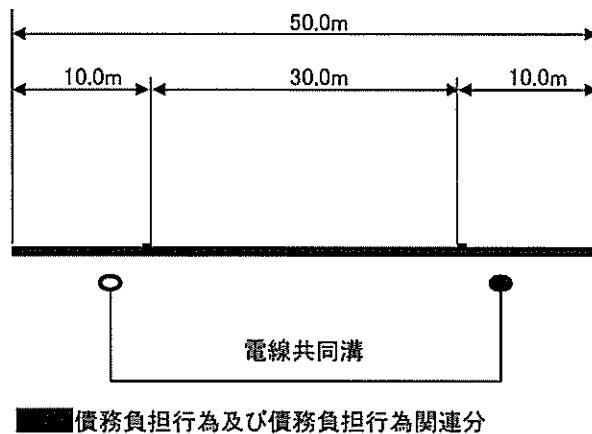
11 街 路 整 備 工 事

(7) 放 射 第 3 5 号 線 整 備 工 事 (その 7)

平面図

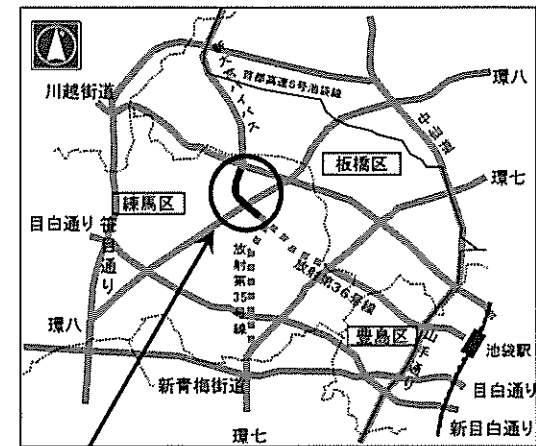


断面図



事業区間 L=1,330m

案内図

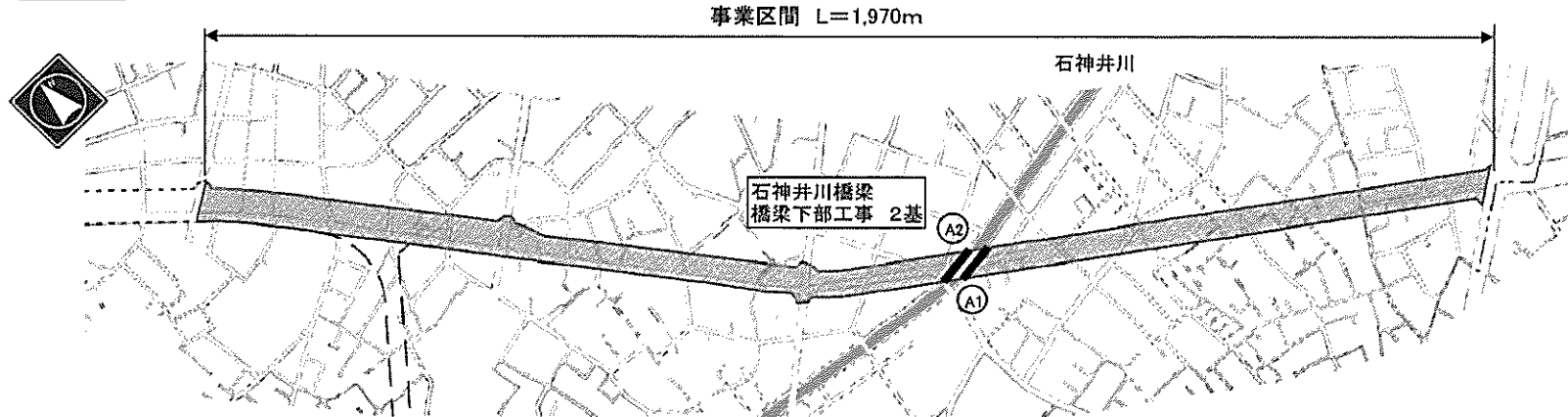


施工箇所
練馬区平和台四丁目地内～
北町五丁目地内

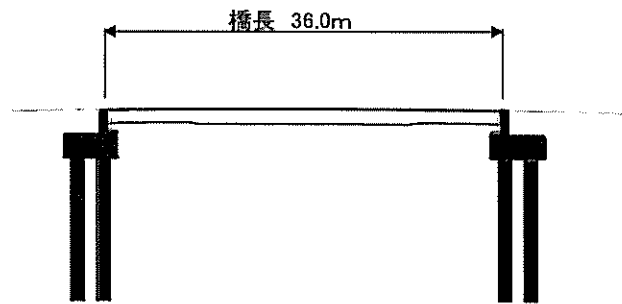
11 街 路 整 備 工 事

(8) 放 射 第 36 号 線 他 1 路 線 整 備 工 事


平面図



側面図

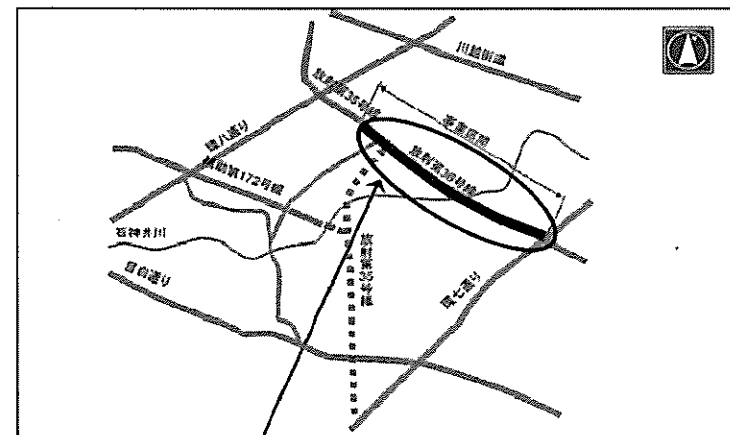


断面図



■ 債務負担行為及び債務負担行為関連分

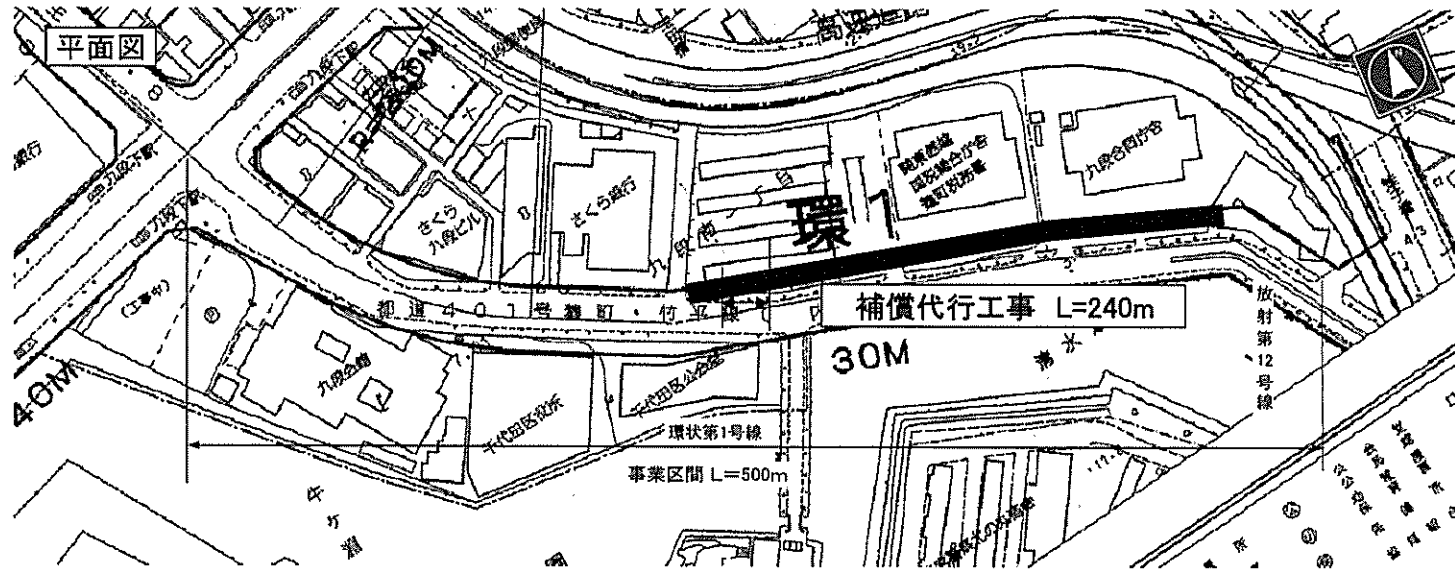
案内図



施工箇所 板橋区小茂根四丁目地内
～練馬区早宮二丁目地内


11 街 路 整 備 工 事

(9) 環 状 第 1 号 線 (九 段 地 区) 整 備 工 事



断面図

案内図

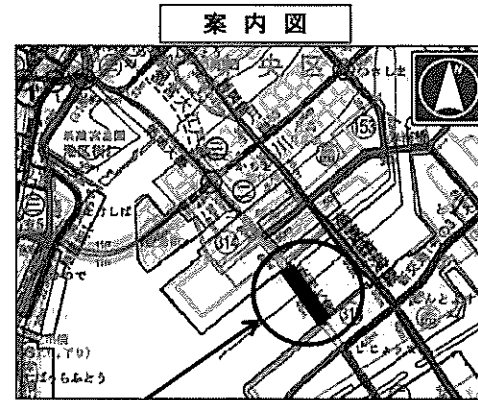
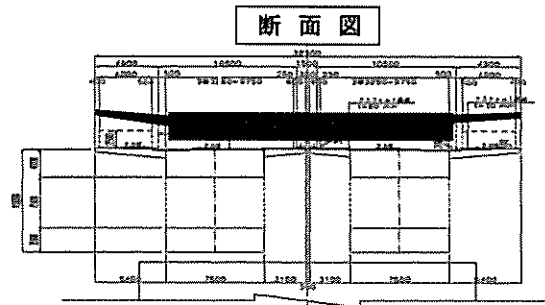
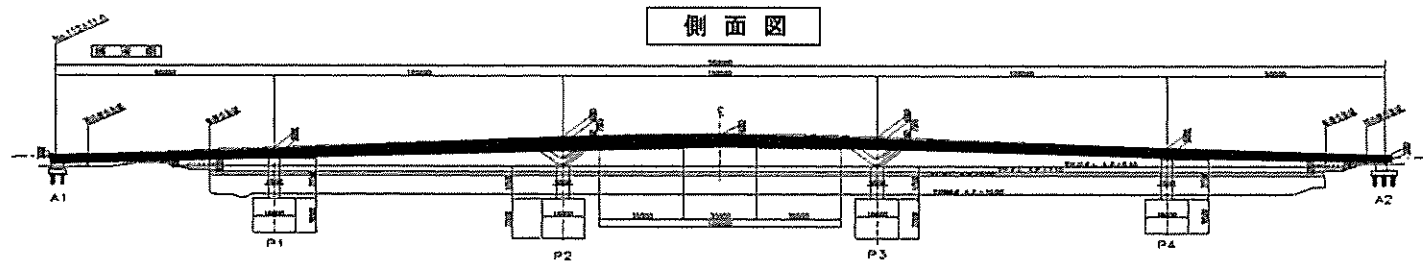
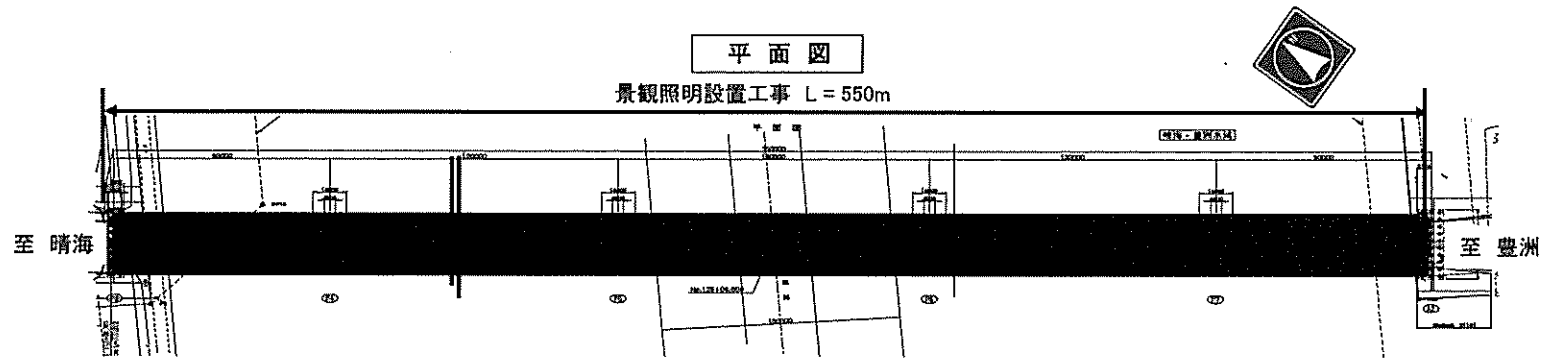


債務負担行為及び債務負担行為関連分

施工箇所
千代田区九段南一丁目地内

11 街 路 整 備 工 事

(10) 環 状 第 2 号 線 豊 洲 大 橋 整 備 工 事

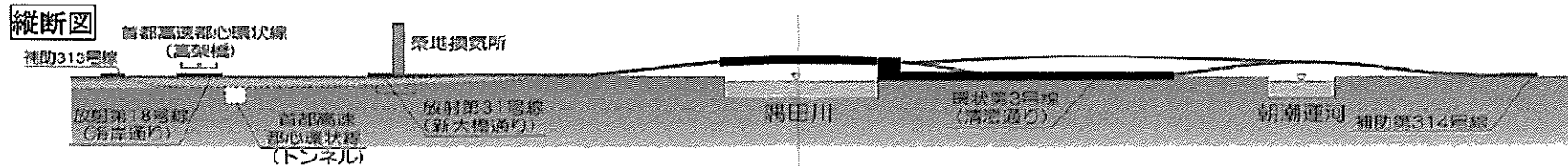
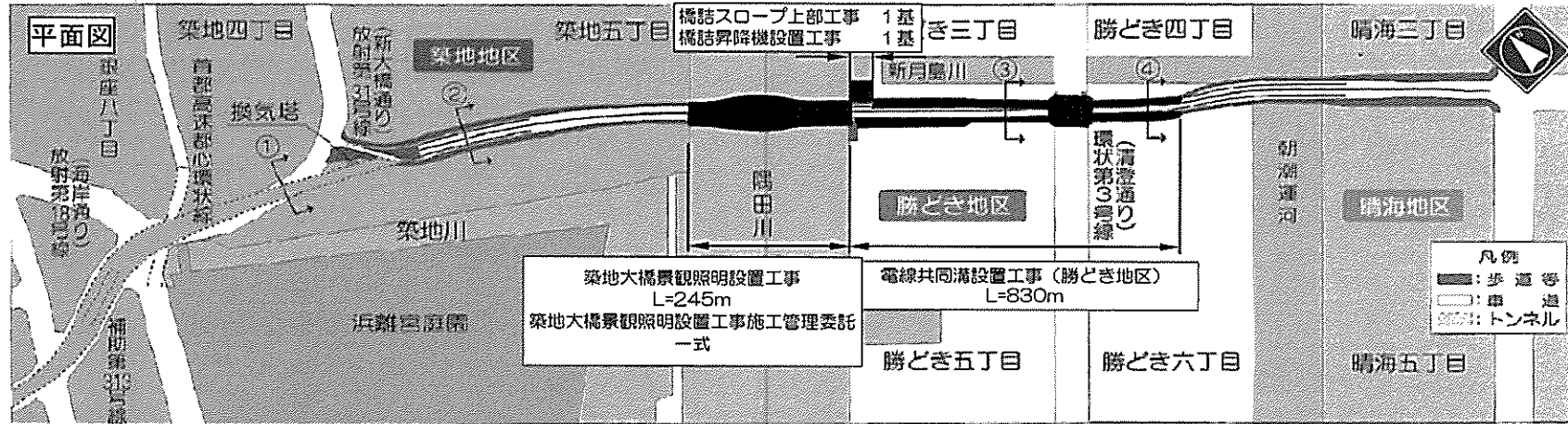


債務負担行為及び債務負担行為関連分

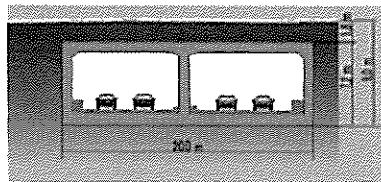
施工箇所
中央区晴海四丁目地内～江東区豊洲六丁目地内

11 街 路 整 備 工 事

(11) 環状第2号線(築地地区)整備工事(その10)

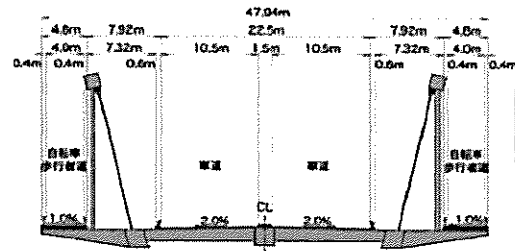


トンネル断面図

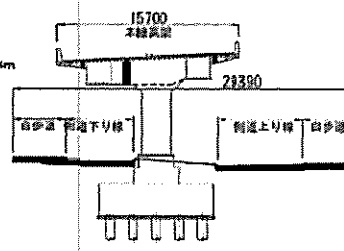


債務負担行為及び債務負担行為関連分

築地大橋断面図



勝どき高架橋断面図

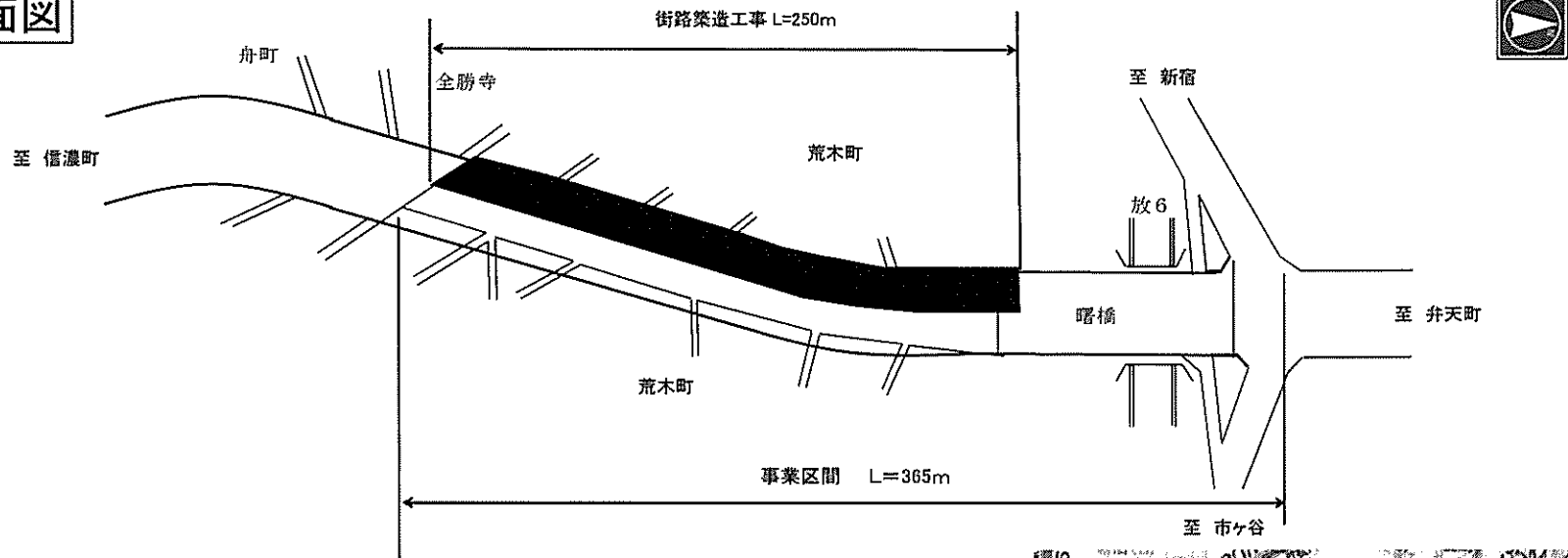


施工箇所
中央区勝どき六丁目地内～築地五丁目地内

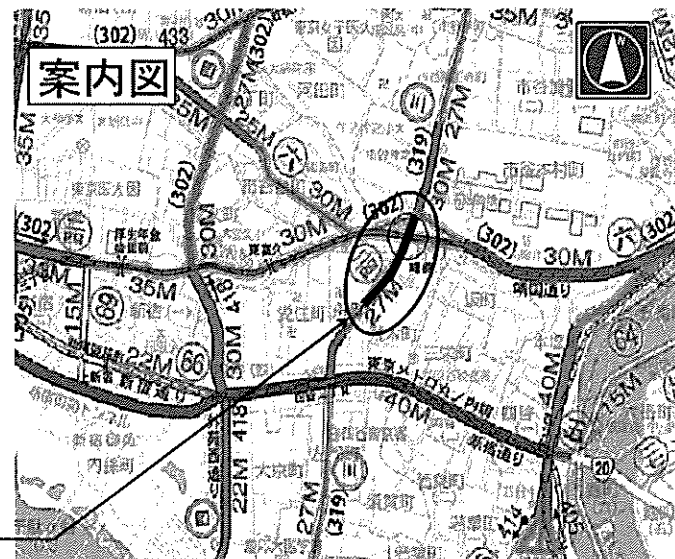
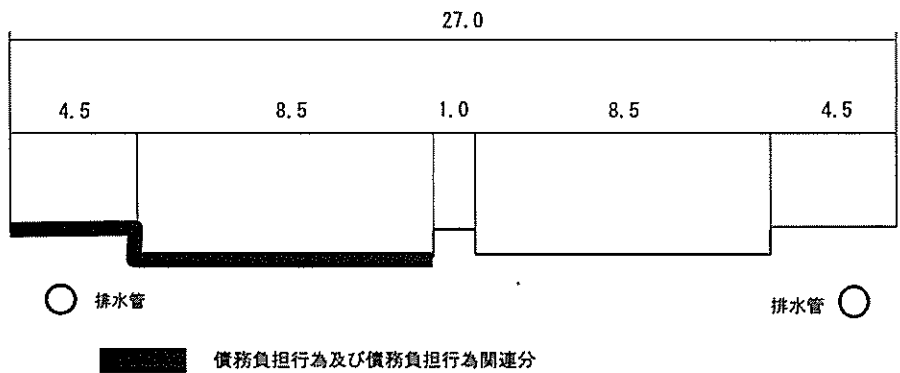
11 街 路 整 備 工 事

(12) 環 状 第 3 号 線 (曙 橋 地 区) 整 備 工 事

平面図



断面図

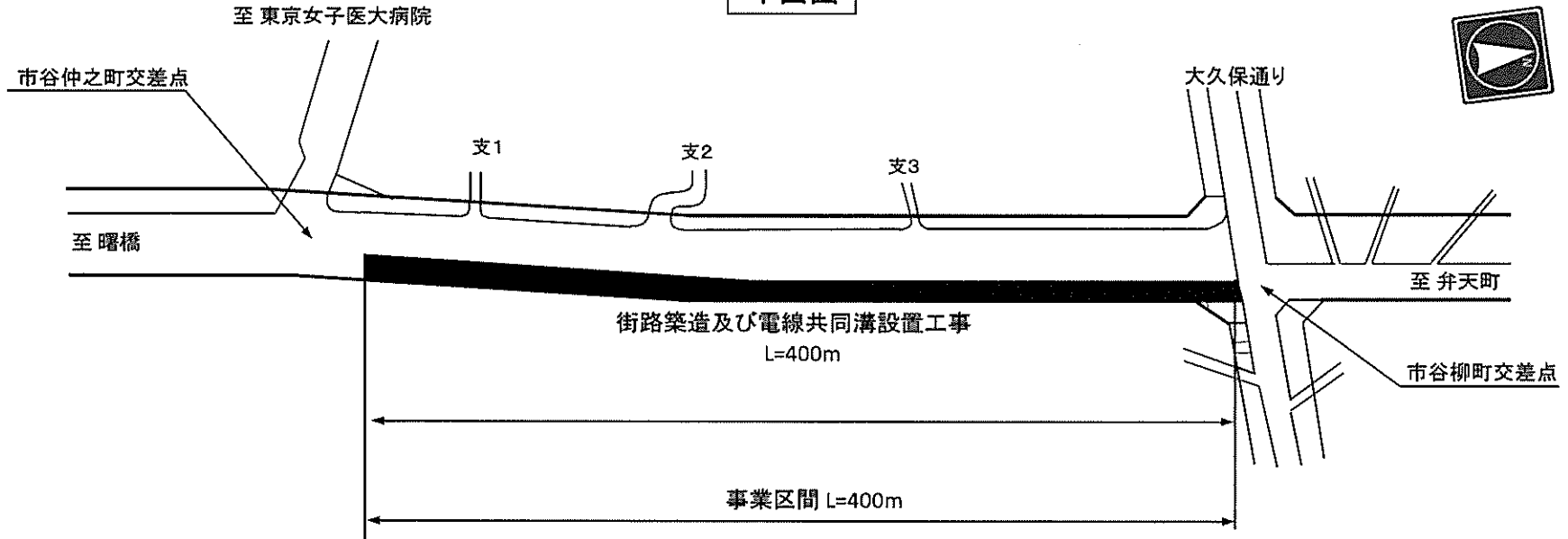


施工箇所
新宿区荒木町地内

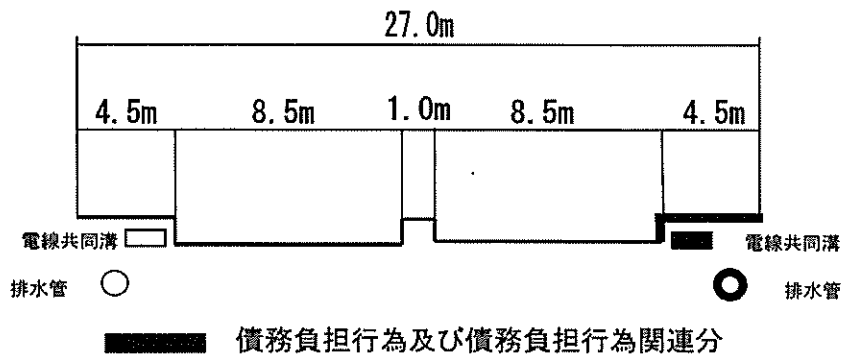
11 街 路 整 備 工 事

(13) 環状第3号線(薬王寺地区)整備工事(その3)

平面図



断面図



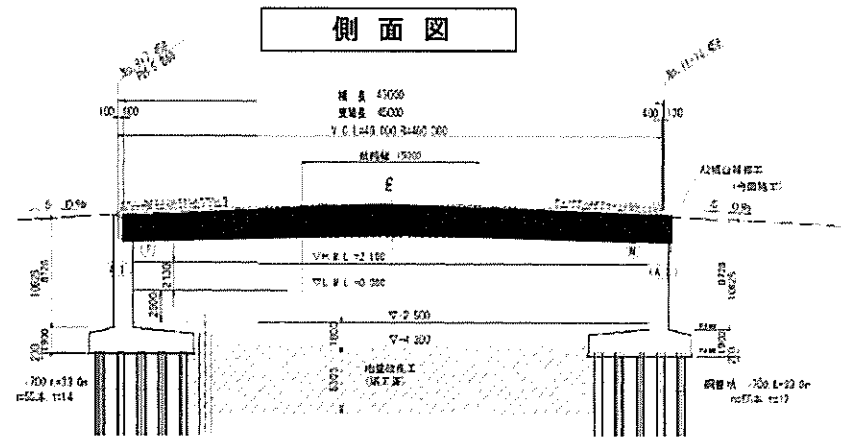
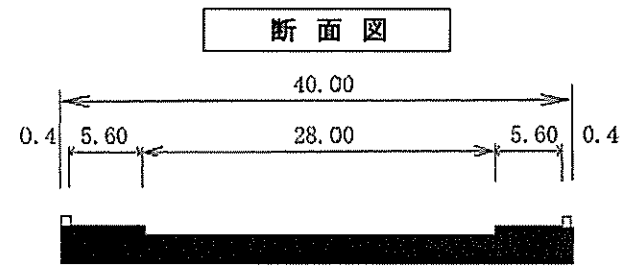
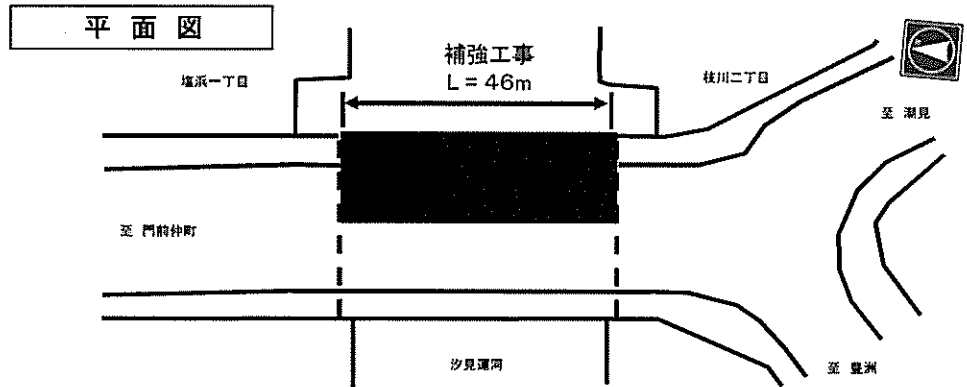
案内図



施工箇所
新宿区市谷薬王寺町地内～
市谷柳町地内

11 街 路 整 備 工 事

(14) 環 状 第 3 号 線 支 線 1 号 鷗 橋 整 備 工 事



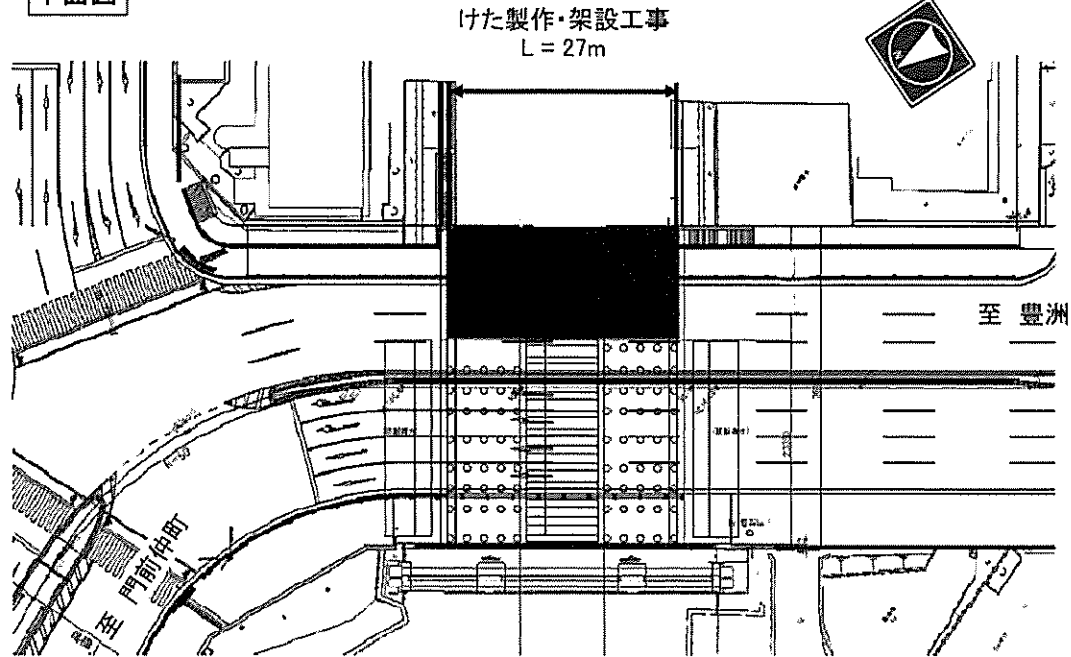
■ 債務負担行為及び債務負担行為関連分

施工箇所
江東区塩浜二丁目地内～枝川二丁目地内

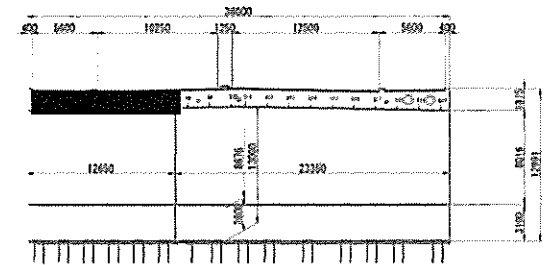
11 街 路 整 備 工 事

(15) 環状第3号線支線2号白鷺橋整備工事(その7)

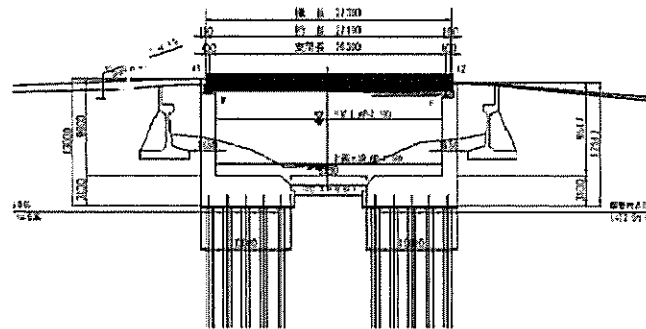
平面図



断面図



側面図



債務負担行為及び債務負担行為関連分

案内図

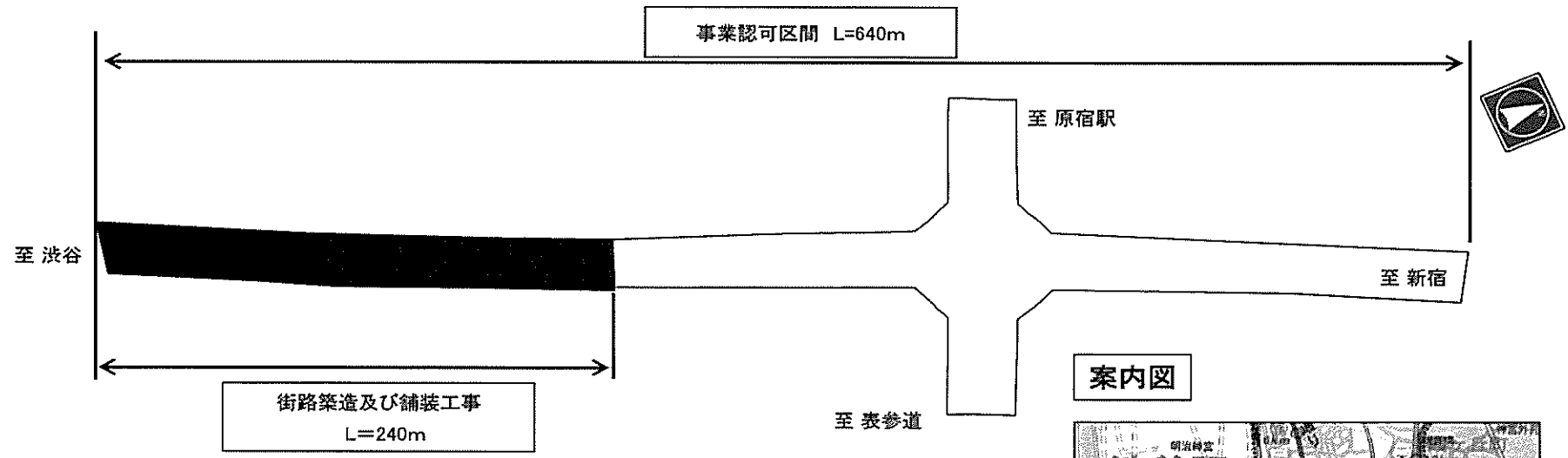


施工箇所
江東区枝川二丁目地内～枝川一丁目地内

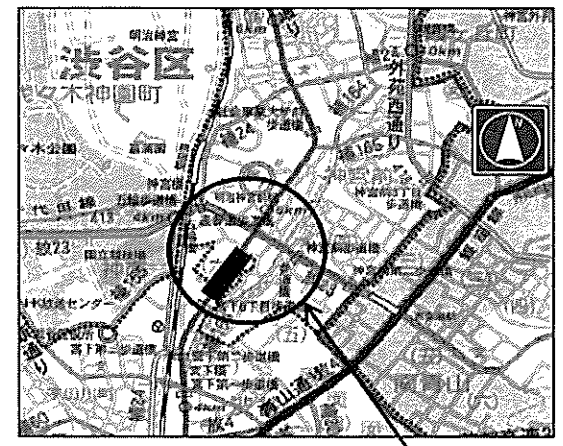
11 街 路 整 備 工 事

(16) 環 状 第 5 の 1 号 線 (神 宮 前 地 区) 整 備 工 事

平面図

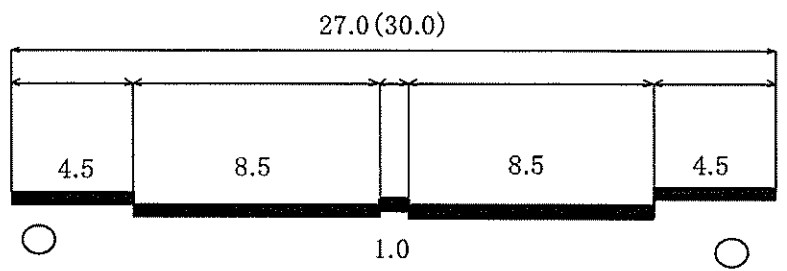


案内図



施工箇所
渋谷区神宮前三丁目地内～神宮前六丁目地内

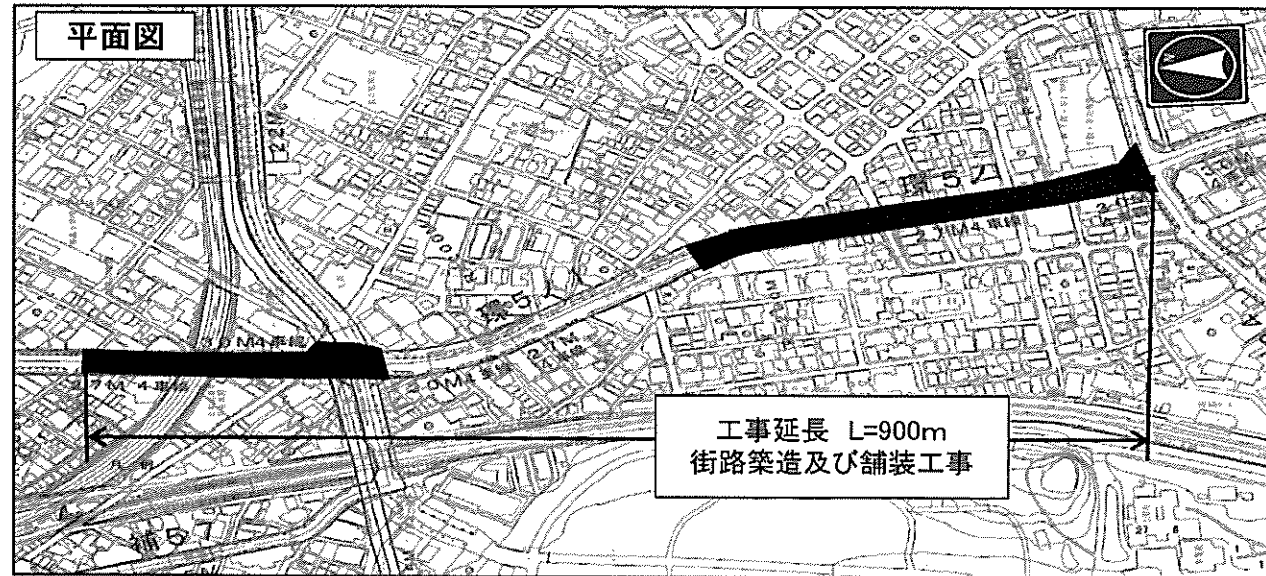
断面図



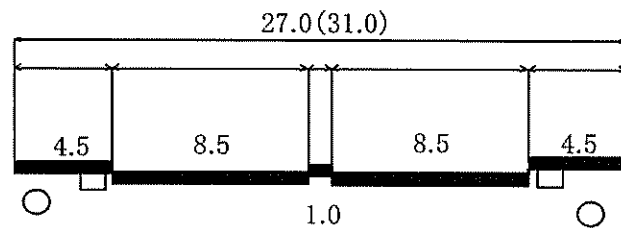
債務負担行為及び債務負担行為関連分

11 街 路 整 備 工 事

(17) 環状第5の1号線(北参道地区)整備工事(その2)



断面図



債務負担行為及び債務負担行為関連分

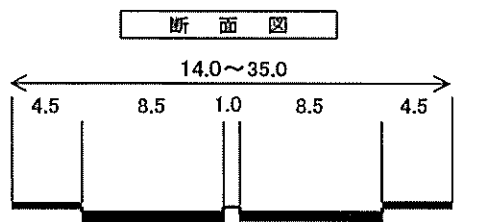
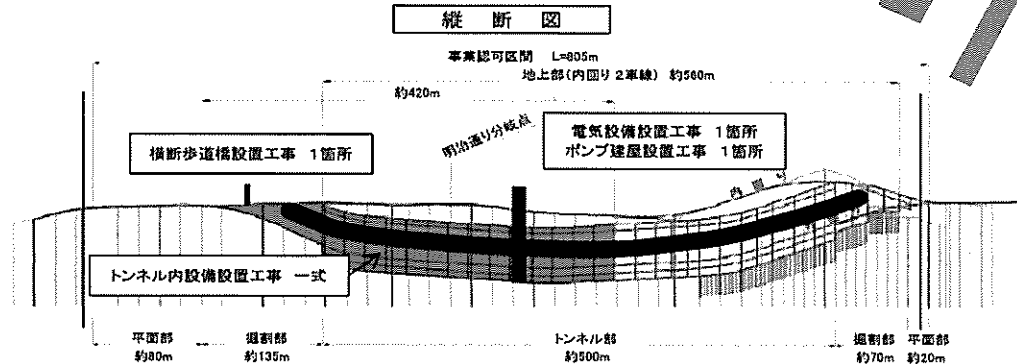
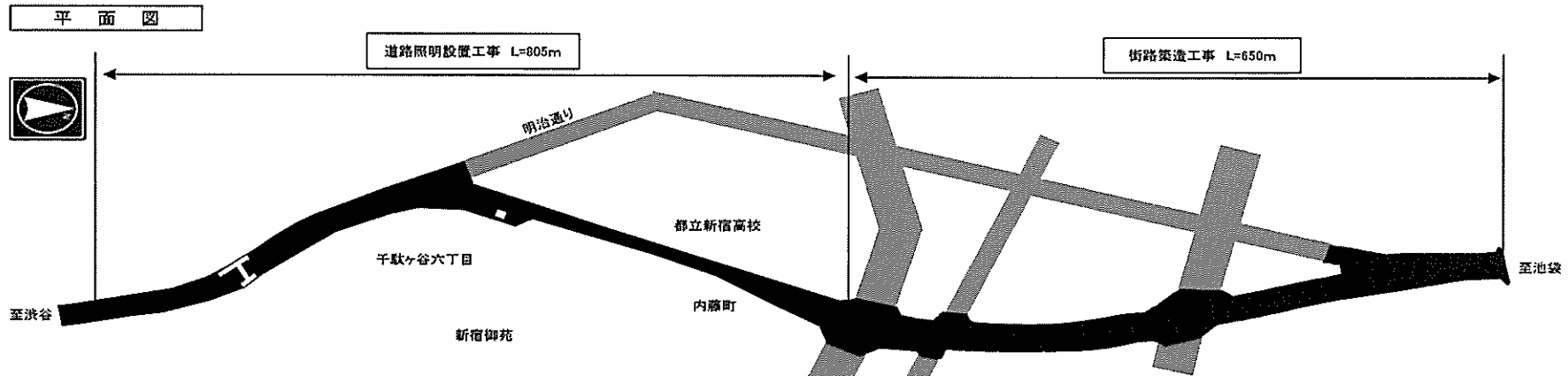
案内図



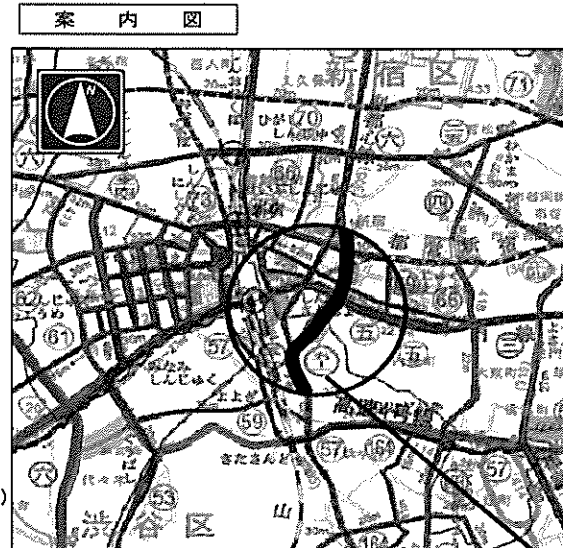
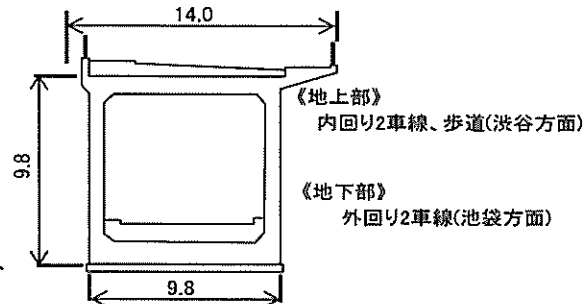
施工箇所
渋谷区千駄ヶ谷三丁目地内～千駄ヶ谷四丁目地内

11 街 路 整 備 工 事

(18) 環状第5の1号線(千駄ヶ谷地区)整備工事(その6)



■ 債務負担行為及び債務負担行為関連分

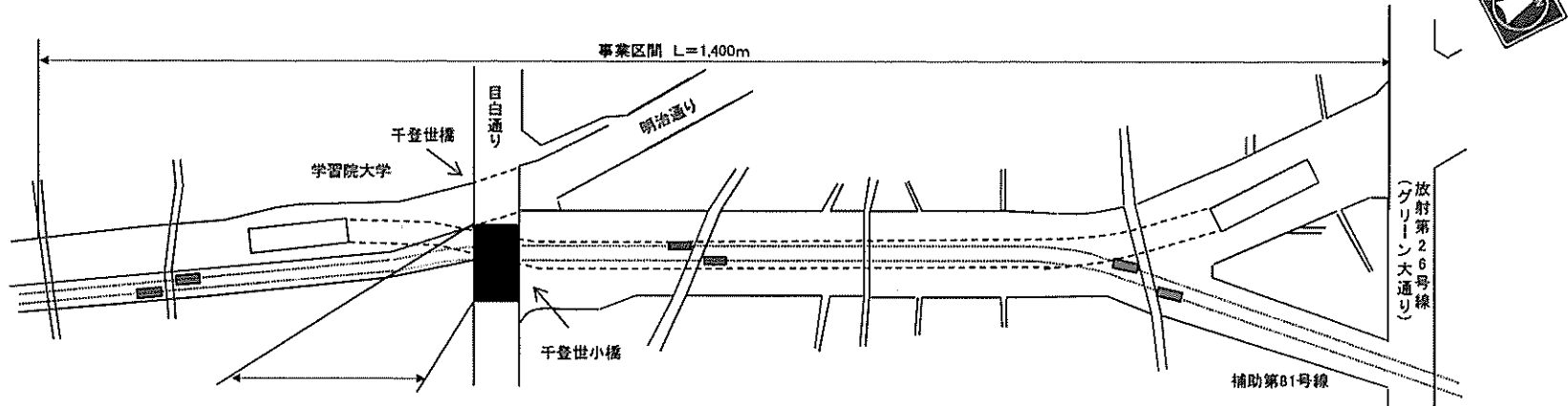


施工箇所
渋谷区千駄ヶ谷五丁目地内
～新宿区新宿五丁目地内

11 街 路 整 備 工 事

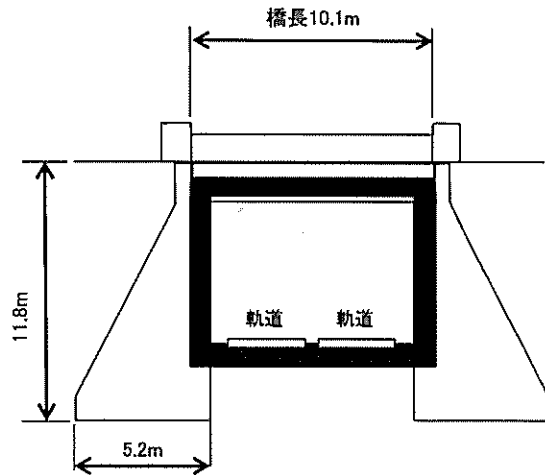
(19) 環状第5の1号線(雑司ヶ谷地区)千登世小橋改良工事(その2)

平面図

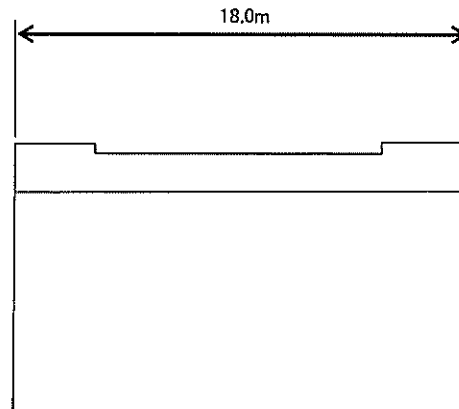


下部補強及び床版取替工事
L=30m

側面図



横断面図



■ 債務負担行為及び債務負担行為関連分

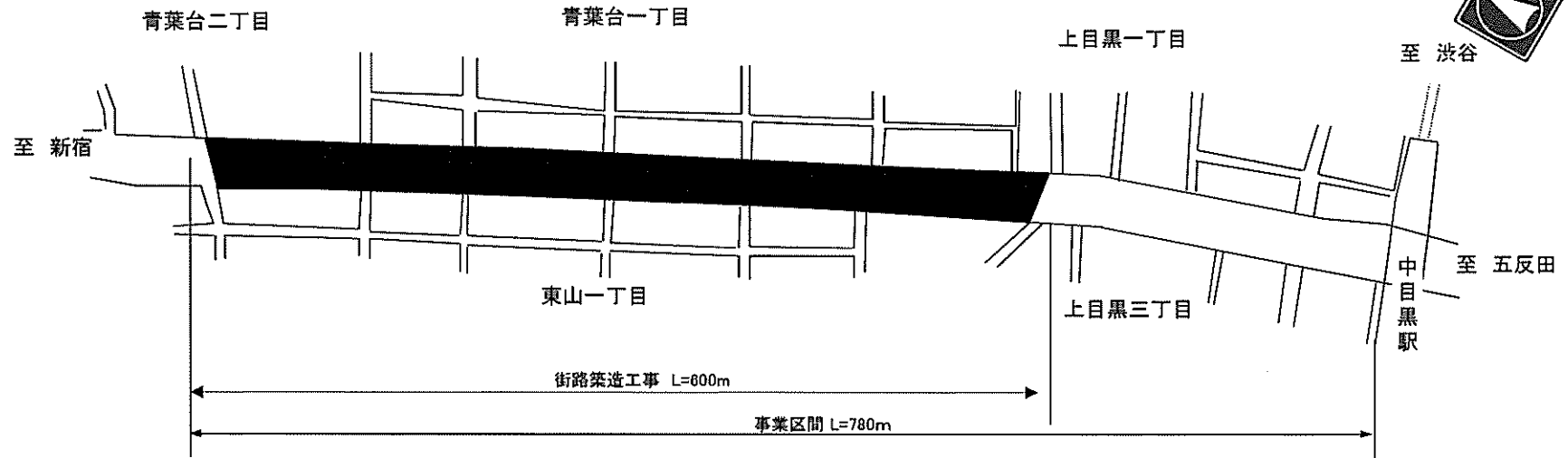
案内図



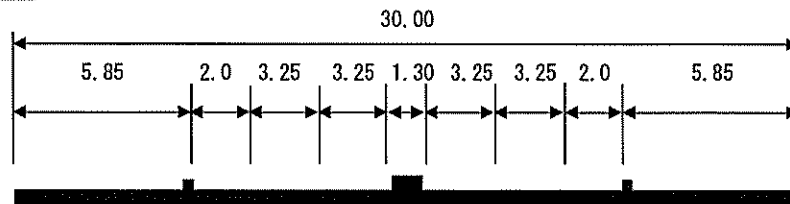
11 街 路 整 備 工 事

(20) 環状第6号線(上目黒地区)整備工事(その4)

平面図



断面図



債務負担行為及び債務負担行為関連分

案内図

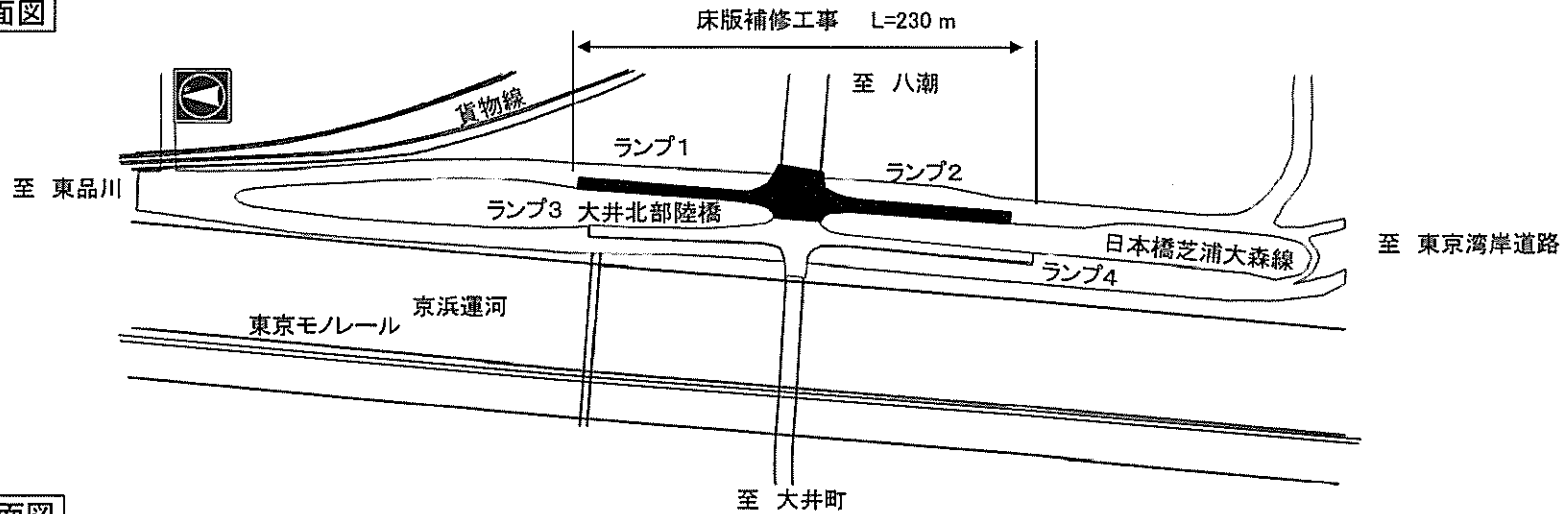


施工箇所
目黒区上目黒三丁目地内～青葉台二丁目地内

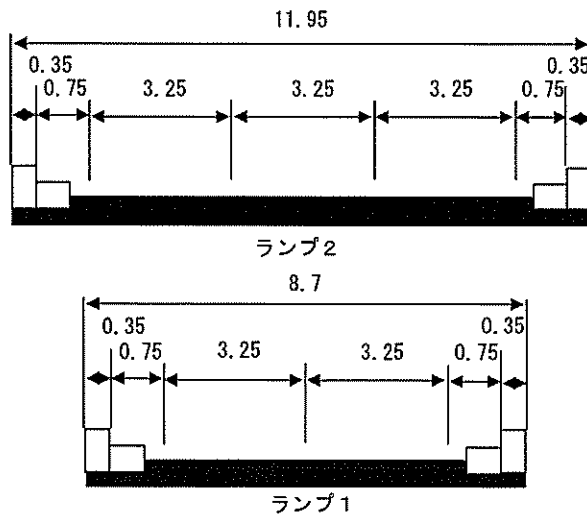
11 街 路 整 備 工 事

(21) 大井北部陸橋補修工事(その2)

平面図

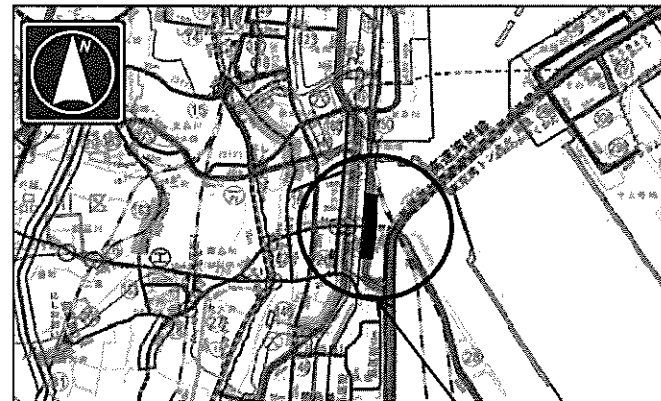


断面図



債務負担行為及び債務負担行為関連分

案内図

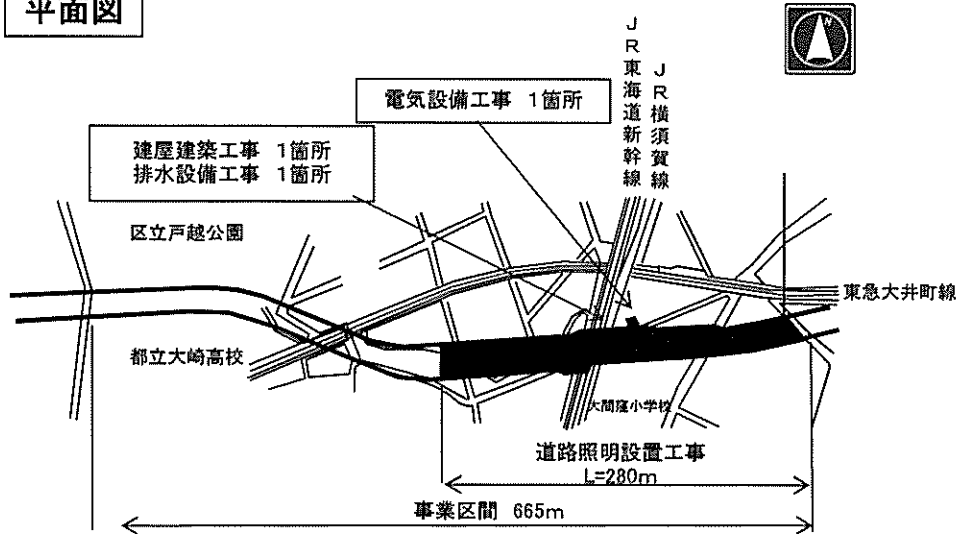


施工箇所
品川区八潮一丁目地内

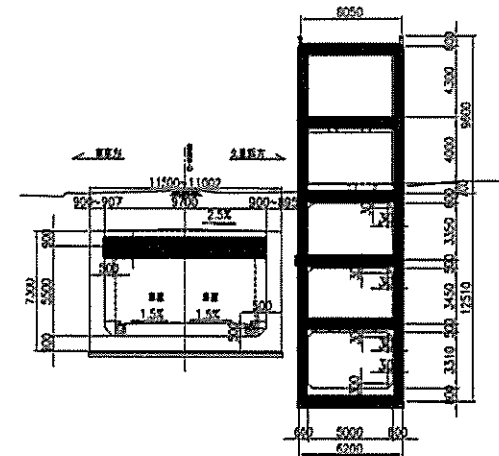
11 街 路 整 備 工 事

(22) 補助第26号線(豊町地区)整備工事(その6)

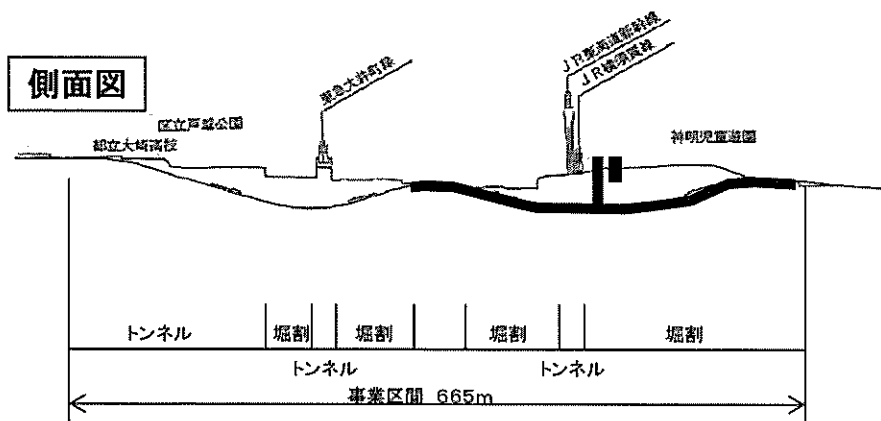
平面図



断面図



側面図



案内図



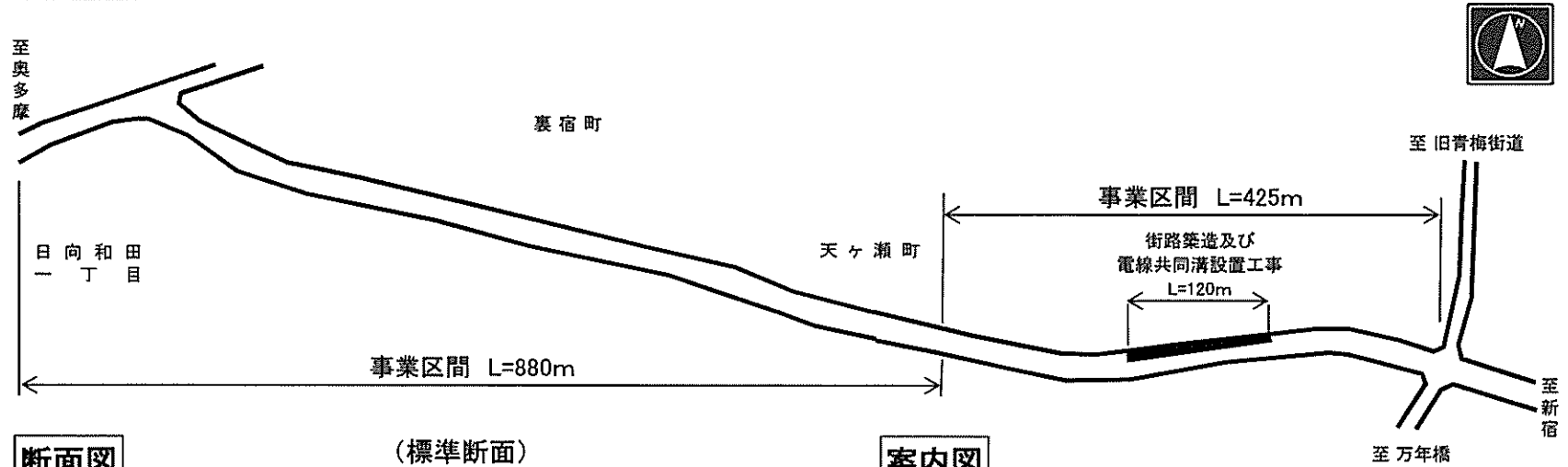
施工箇所
品川区二葉一丁目地内～豊町二丁目地内

債務負担行為及び債務負担行為関連分

11 街 路 整 備 工 事

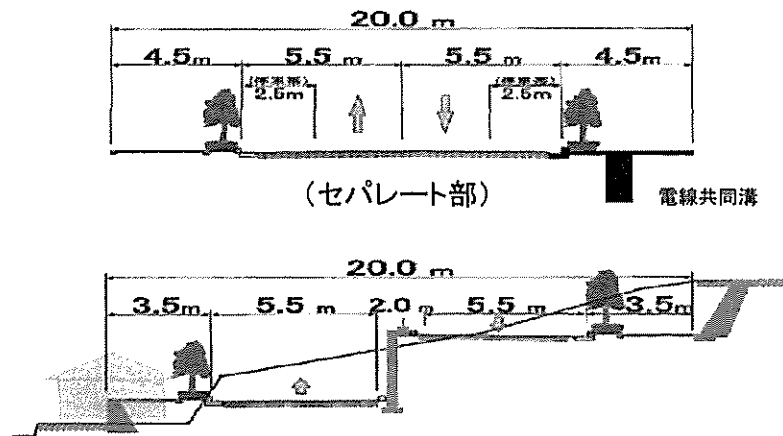
(23) 青 梅 3・4・4 号 線 整 備 工 事 (その 2)

平面図

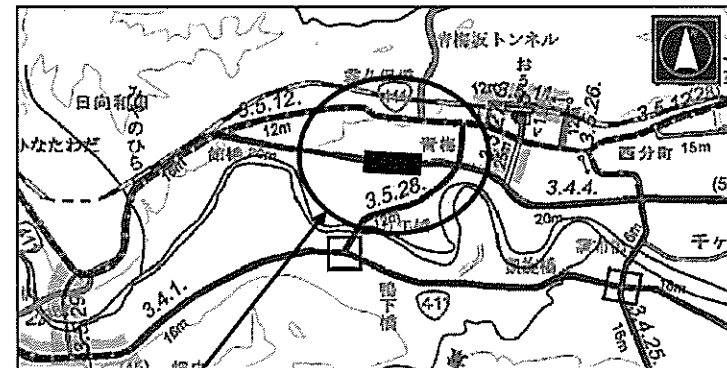


断面図

(標準断面)



案内図



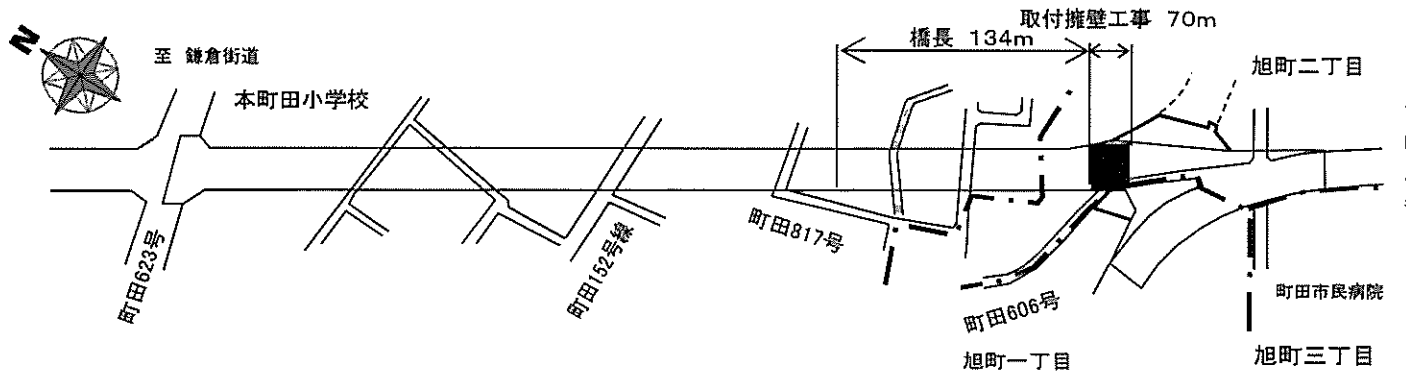
施工箇所
青梅市天ヶ瀬町地内

債務負担行為及び債務負担行為関連分

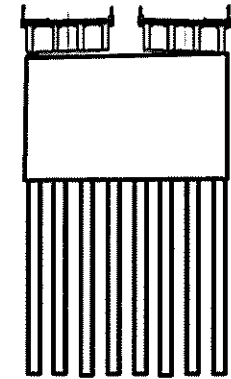
11 街 路 整 備 工 事

(24) 町 田 3・3・36 (旭 町) 整 備 工 事 (その 4)

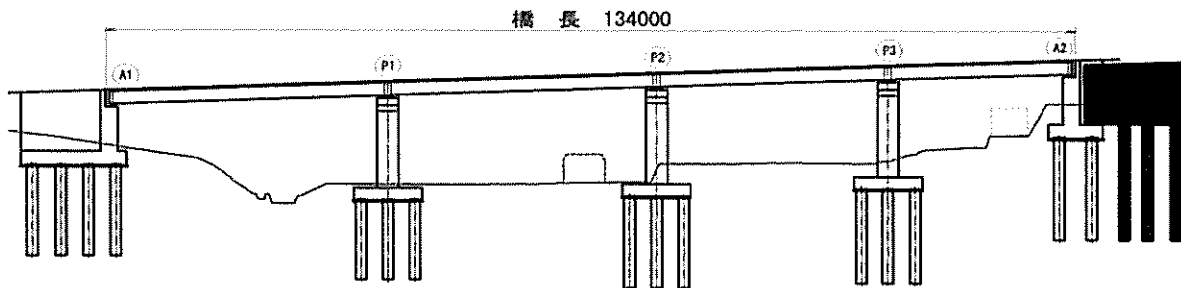
平面図



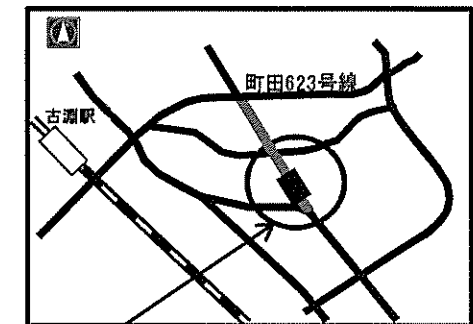
断面図



側面図



案内図



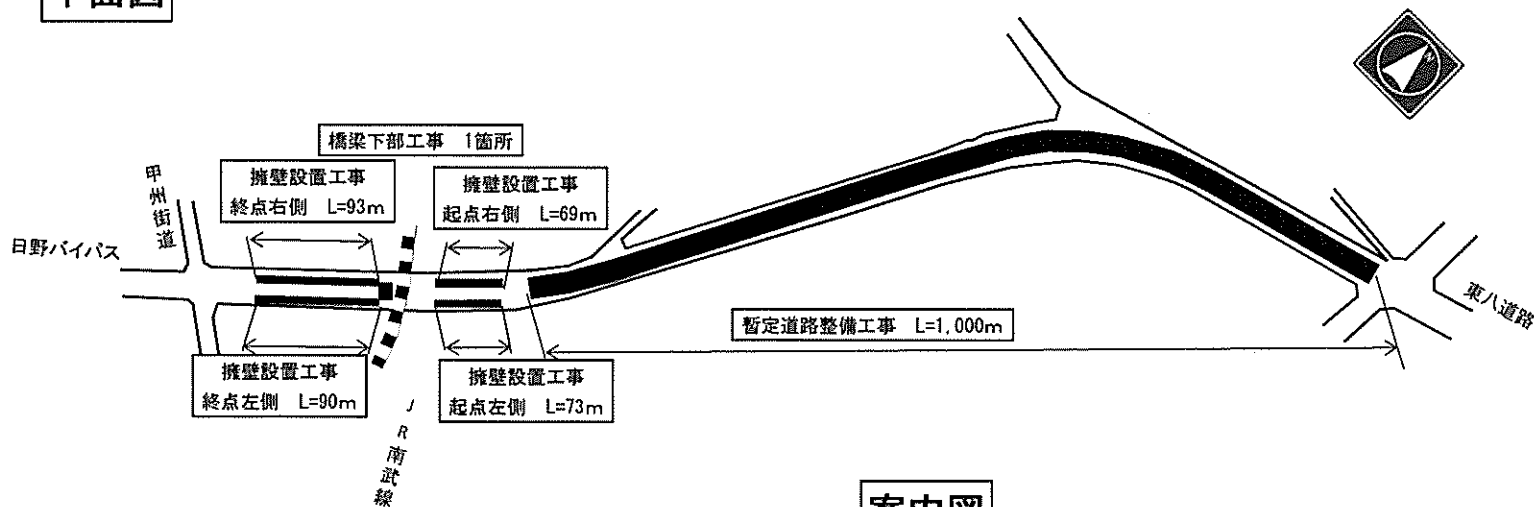
債務負担行為及び債務負担行為関連分

施工箇所
町田市本町田地内～旭町二丁目地内

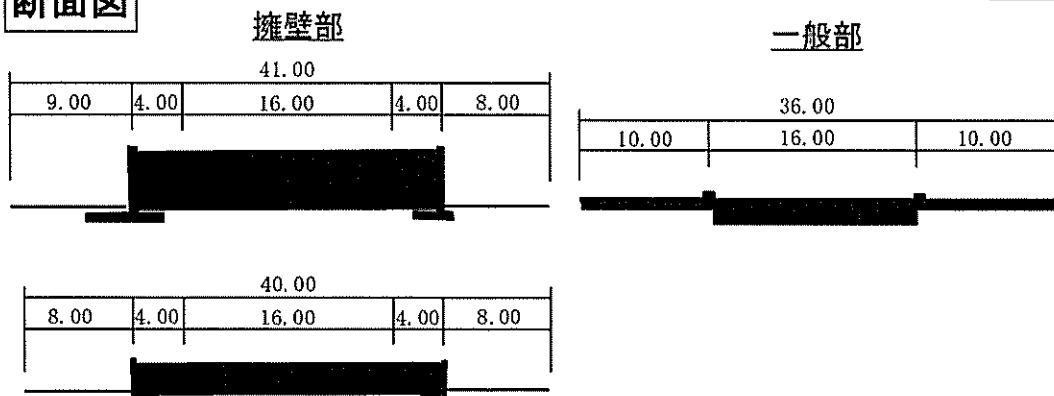
11 街 路 整 備 工 事

(25) 府 中 3・2・2 の 2 号 線 整 備 工 事 (その 2)

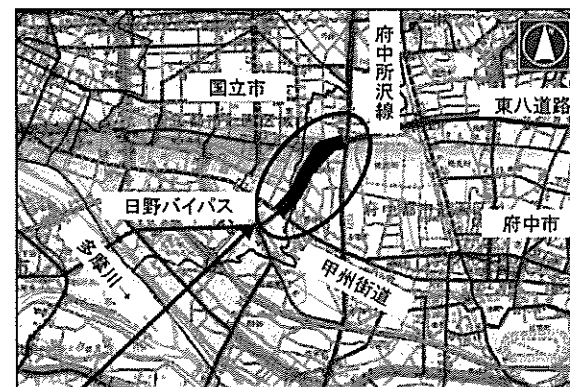
平面図



断面図



案内図

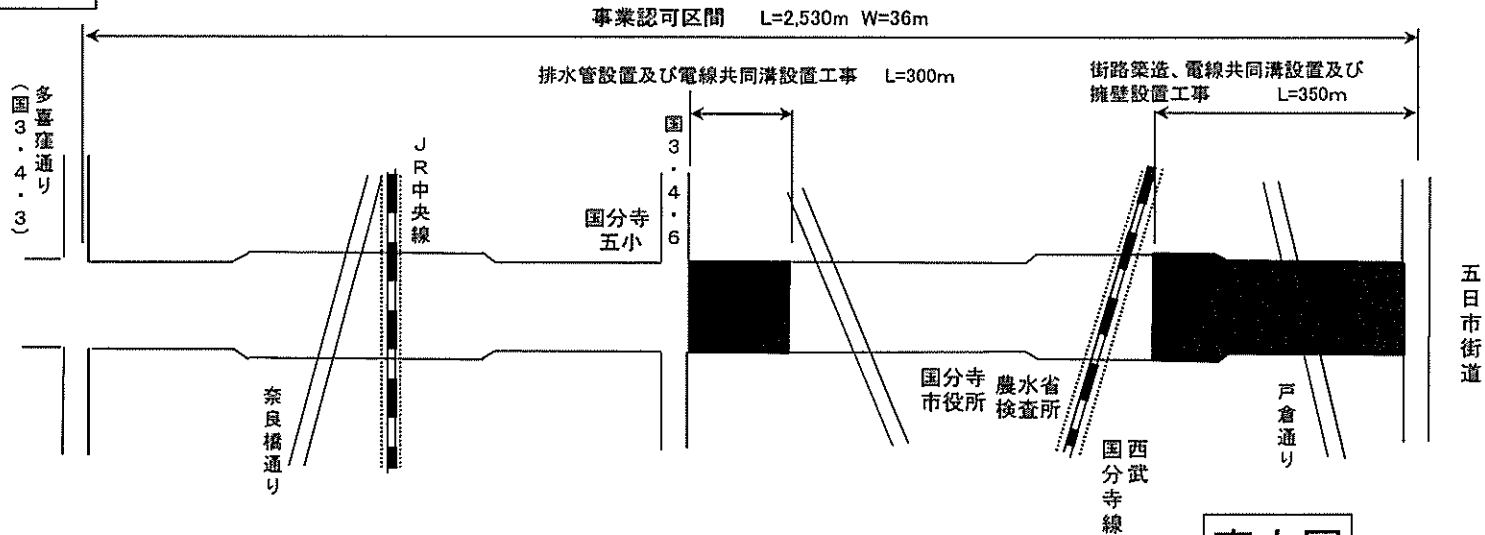


施工箇所
府中市西原町二丁目地内～国立市谷保地内

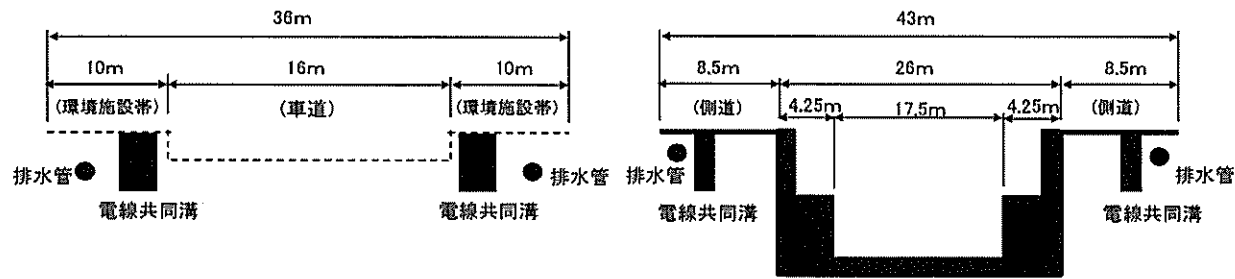
11 街 路 整 備 工 事

(26) 国分寺 3・2・8号線整備工事(その5)

平面図

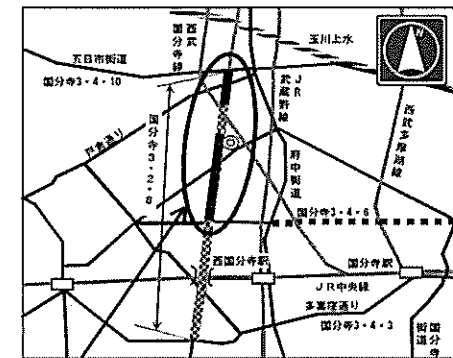


断面図



債務負担行為及び債務負担行為関連分

案内図

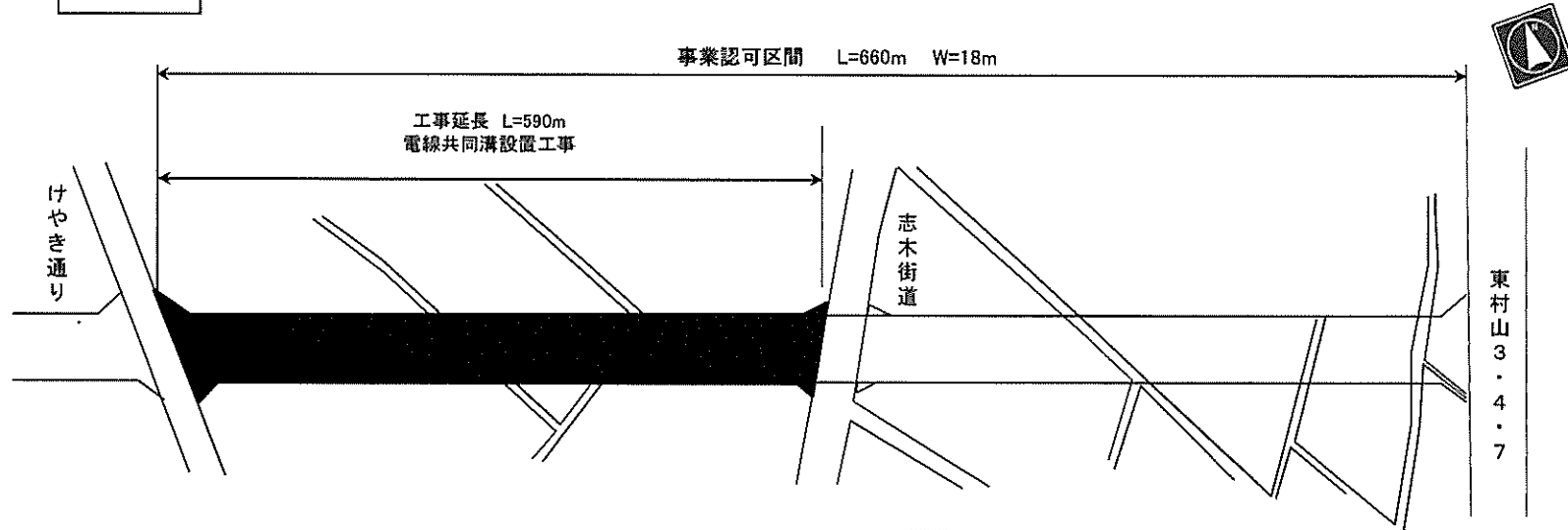


施工箇所
国分寺市日吉町四丁目地内～
東戸倉二丁目地内

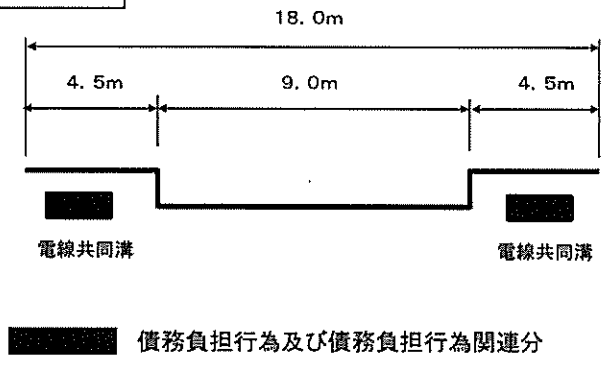
11 街 路 整 備 工 事

(27) 東村山3・4・15の2号線(上清戸)整備工事(その2)

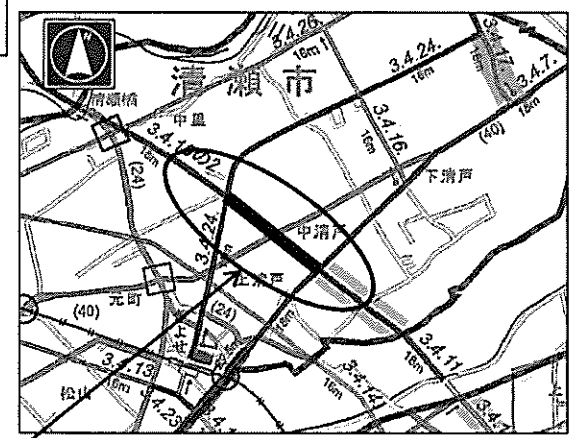
平面図



断面図



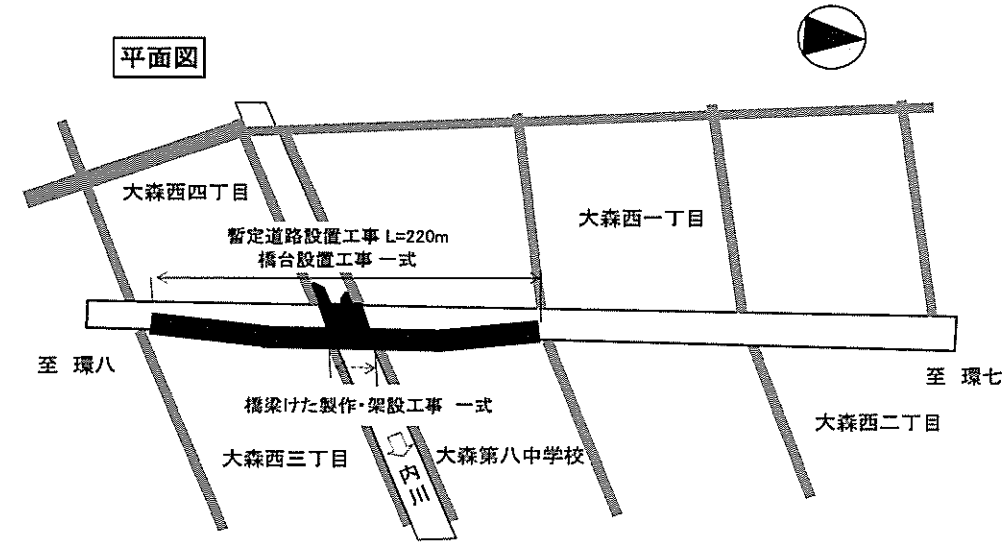
案内図



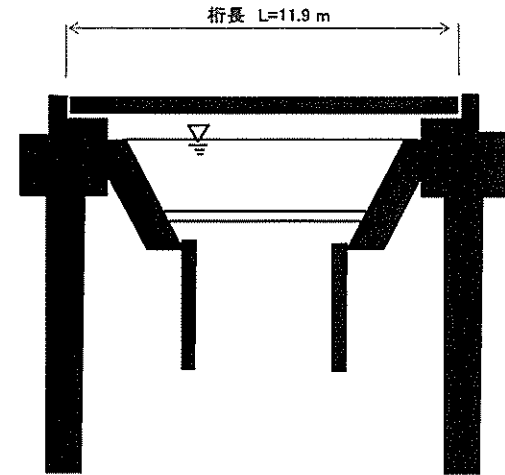
施工箇所
清瀬市中清戸一丁目地内～上清戸二丁目地内

11 街 路 整 備 工 事

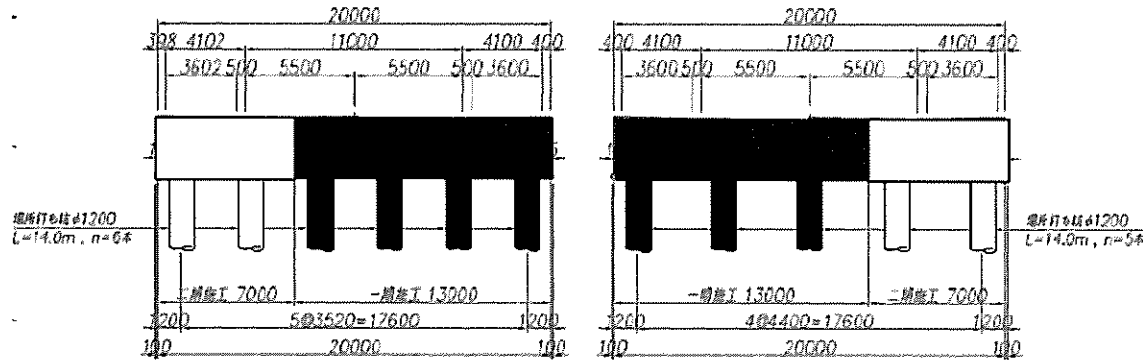
(28) 補助第27号線(富士見橋地区)整備工事



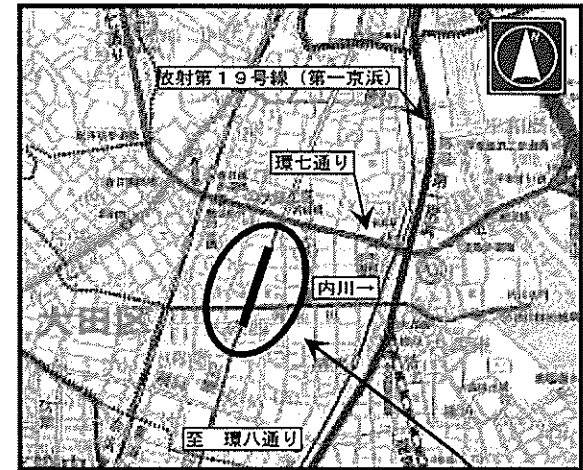
側面図



断面図



案内図



施工箇所

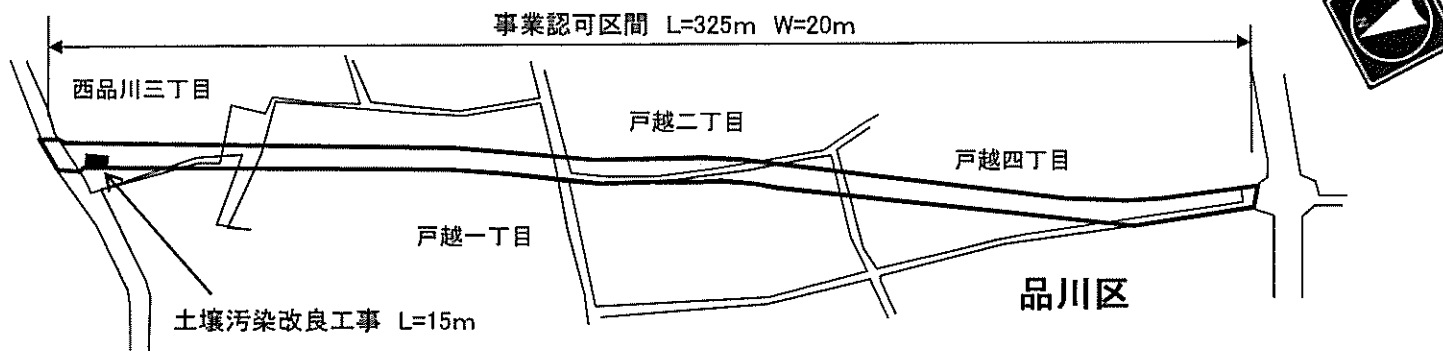
大田区大森西四丁目地内～大森西二丁目地内

債務負担行為及び債務負担行為関連分

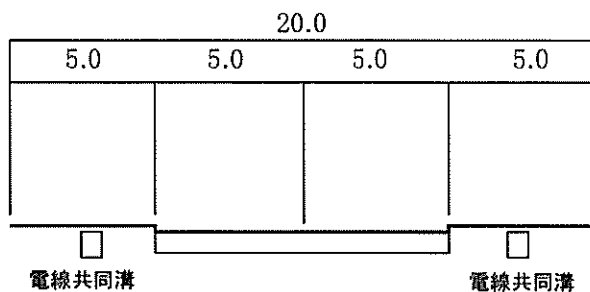
11 街 路 整 備 工 事

(29) 補 助 第 29 号 線 (戸 越 地 区) 整 備 工 事

平面図




断面図



■ 債務負担行為及び債務負担行為関連分

案内図

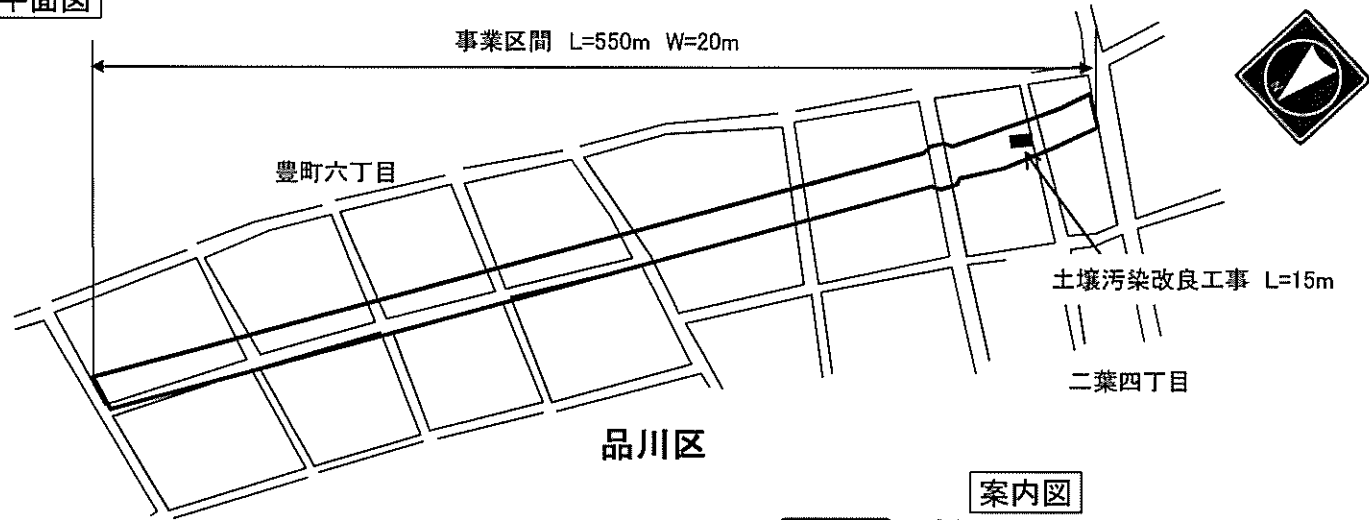


施工箇所
品川区戸越一丁目地内

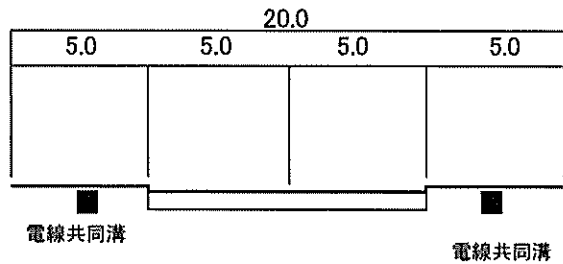
11 街 路 整 備 工 事

(30) 補 助 第 29 号 線 (豊 町 地 区) 整 備 工 事

平面図



断面図



■ 債務負担行為及び債務負担行為関連分

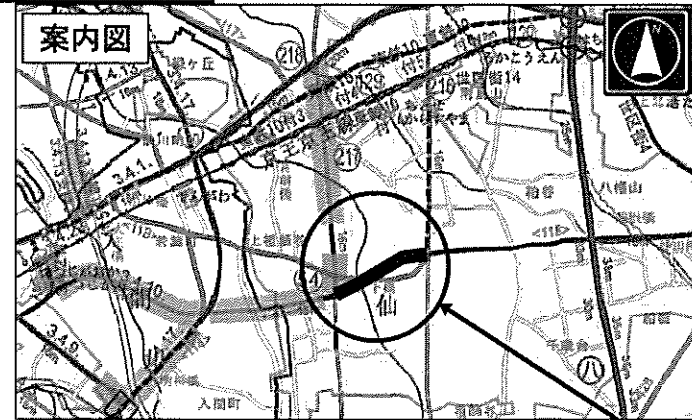
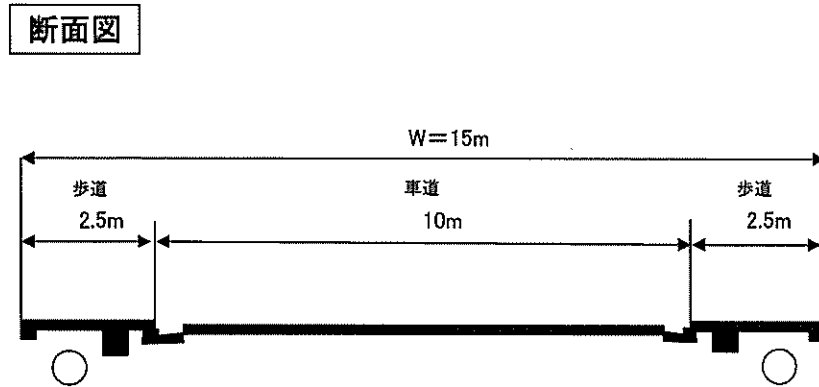
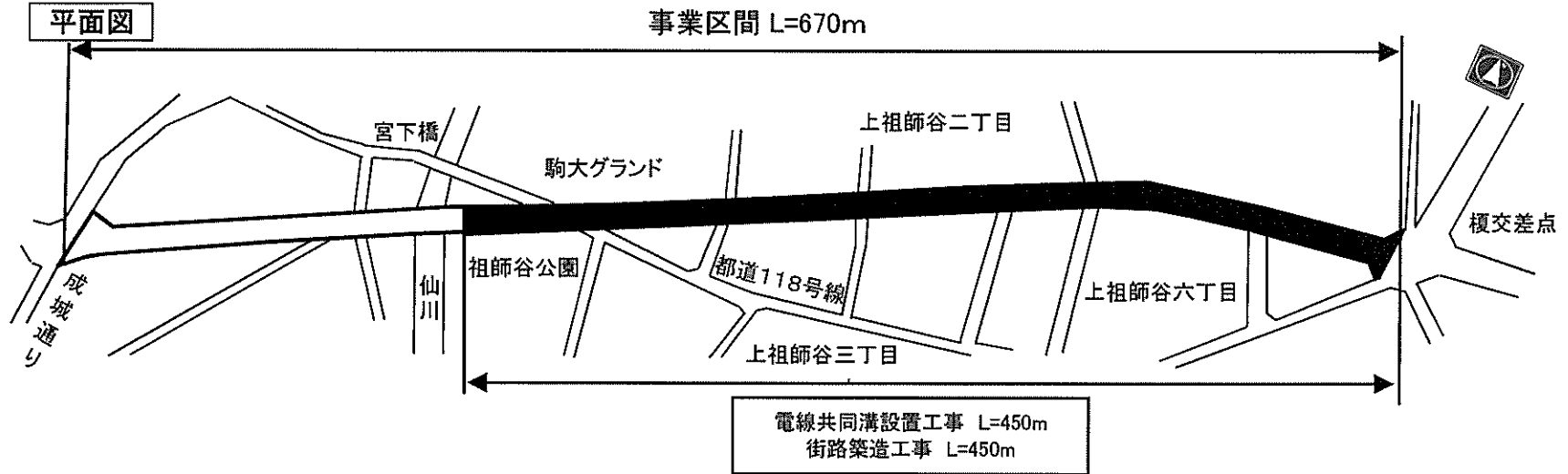
案内図



施工箇所
品川区二葉四丁目地内

11 街 路 整 備 工 事

(31) 補助第54号線(上祖師谷地区)整備工事(その3)



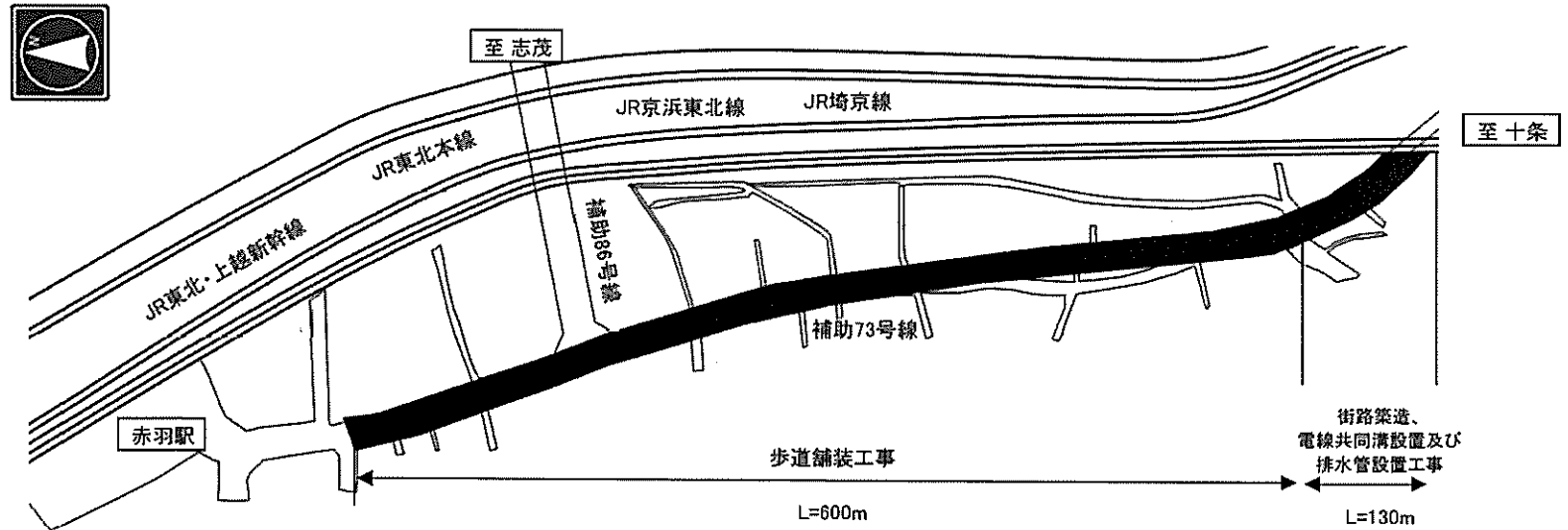
施工箇所
世田谷区祖師谷六丁目地内
～上祖師谷四丁目地内

債務負担行為及び債務負担行為関連分

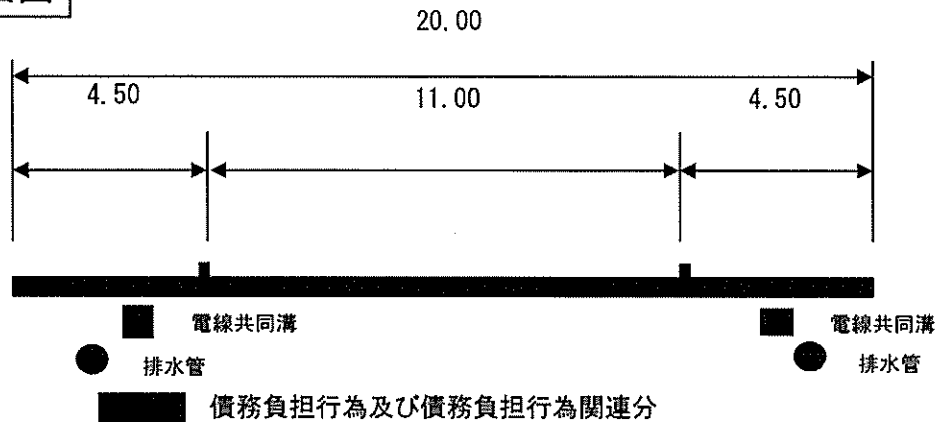
11 街 路 整 備 工 事

(32) 補助第73号線(赤羽西地区)整備工事(その2)

平面図

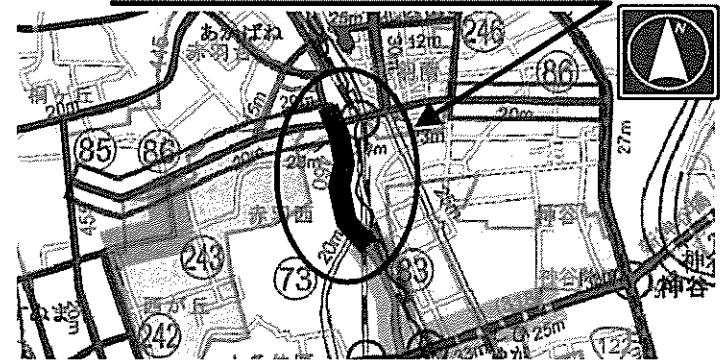


断面図



案内図

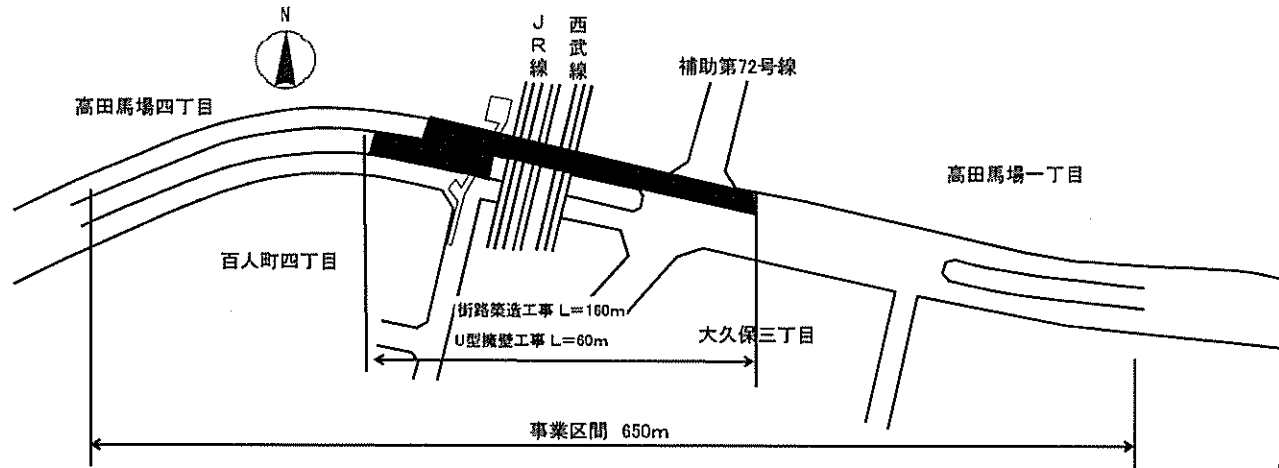
施工箇所
北区赤羽西一丁目地内～東十条六丁目地内



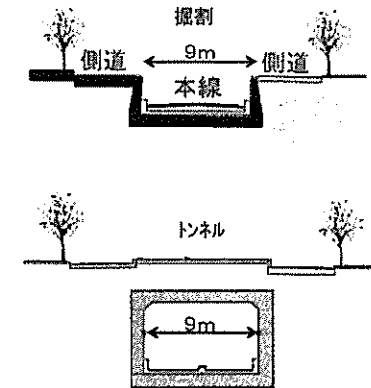
11 街 路 整 備 工 事

(33) 補助第74号線(山手立体地区)整備工事(その3)

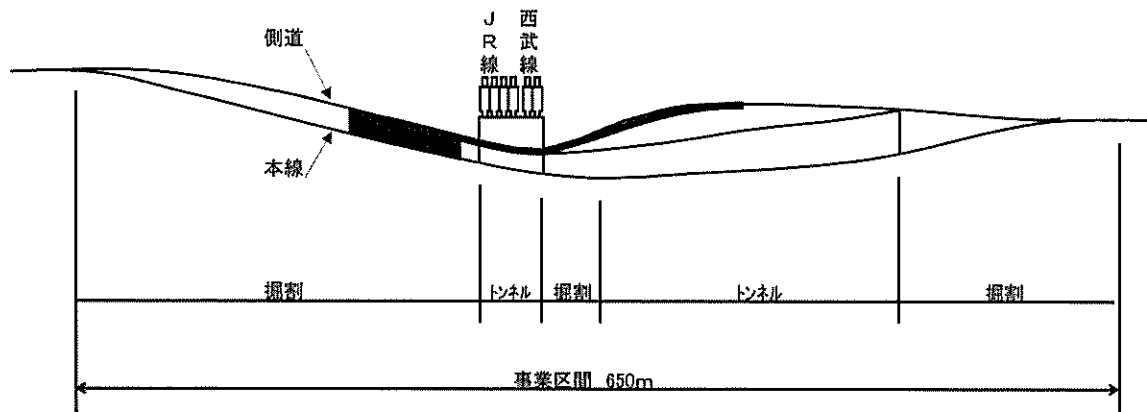
平面図



断面図



側面図



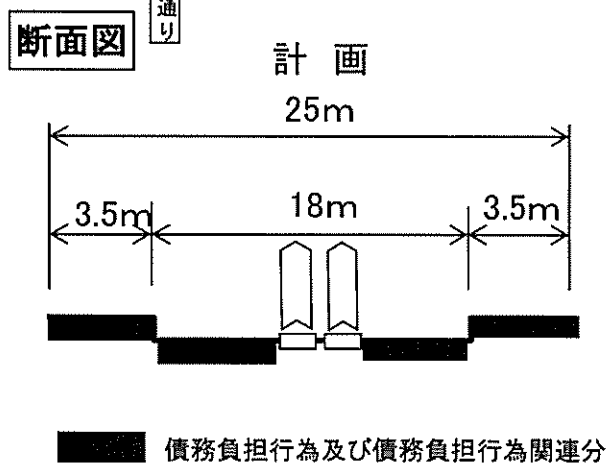
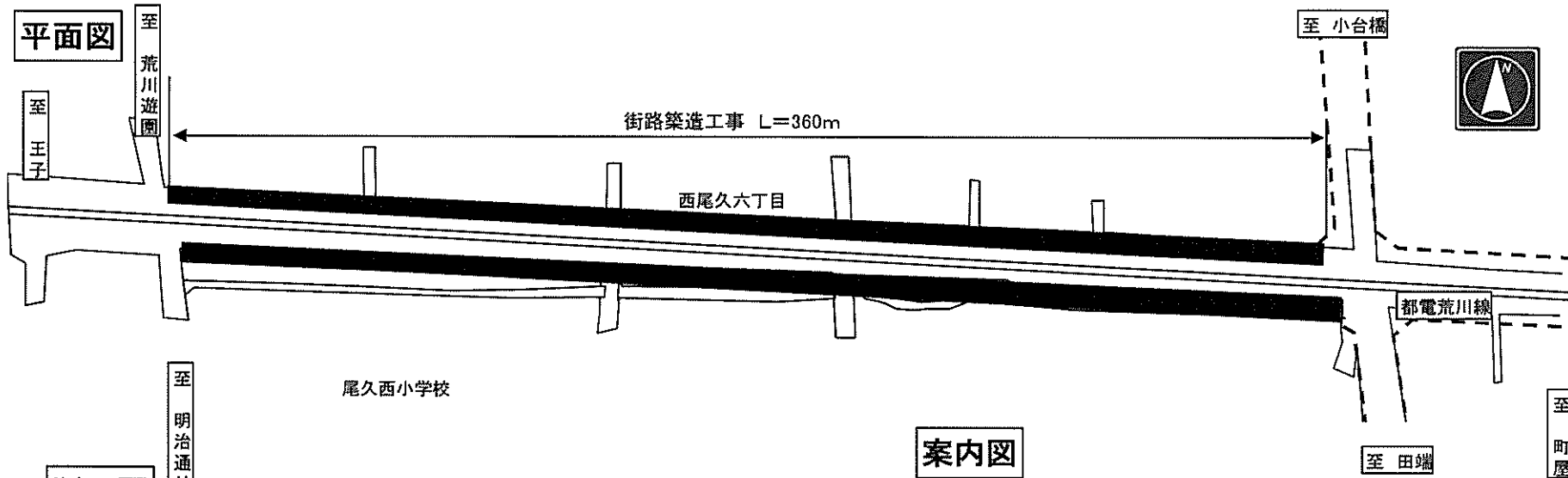
債務負担行為及び債務負担行為関連分



施工箇所
新宿区高田馬場四丁目地内～
大久保三丁目地内

11 街 路 整 備 工 事

(34) 補助第90号線(西尾久地区)整備工事



案内図

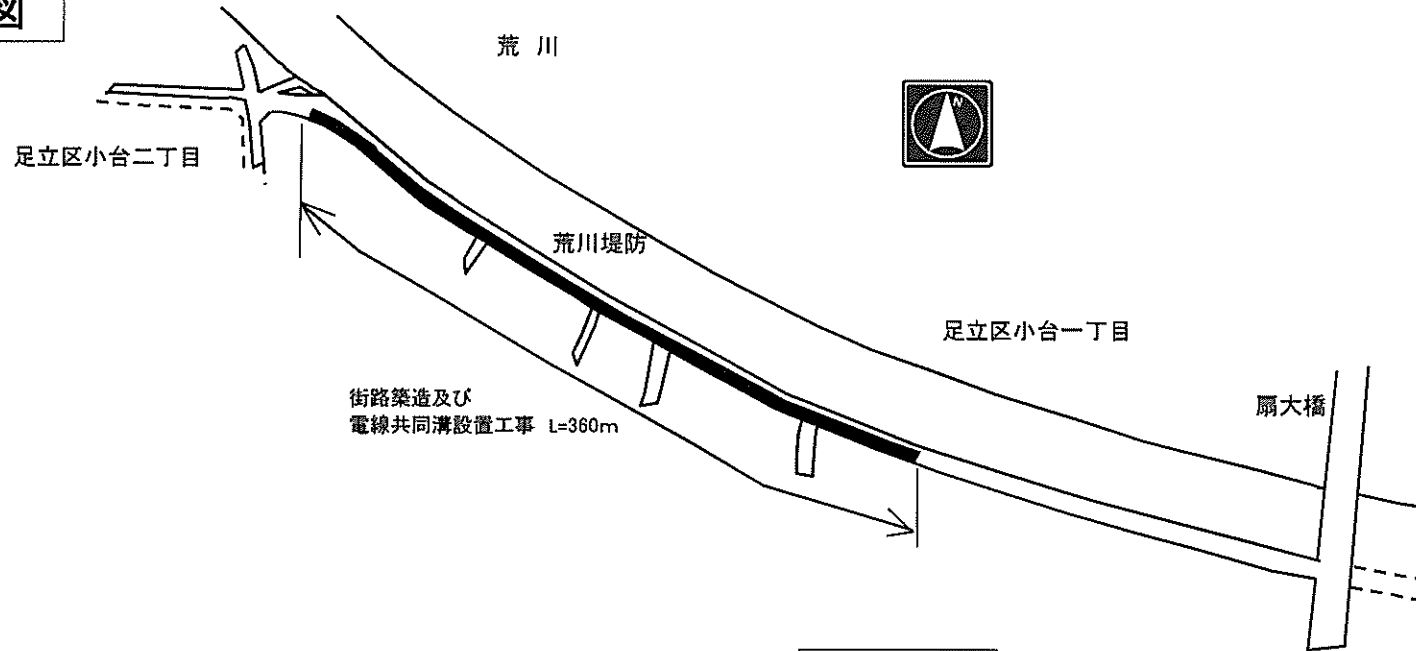


施工箇所
荒川区西尾久三丁目地内
～西尾久七丁目地内

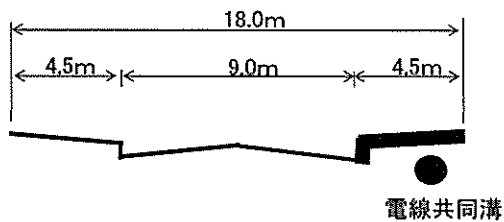
11 街 路 整 備 工 事

(35) 補 助 第 118 号 線 (小 台 地 区) 整 備 工 事

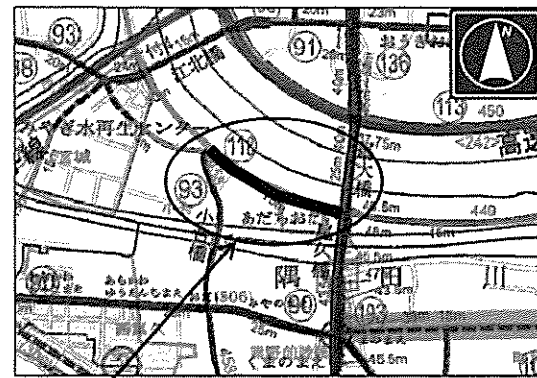
平面図



断面図



案内図



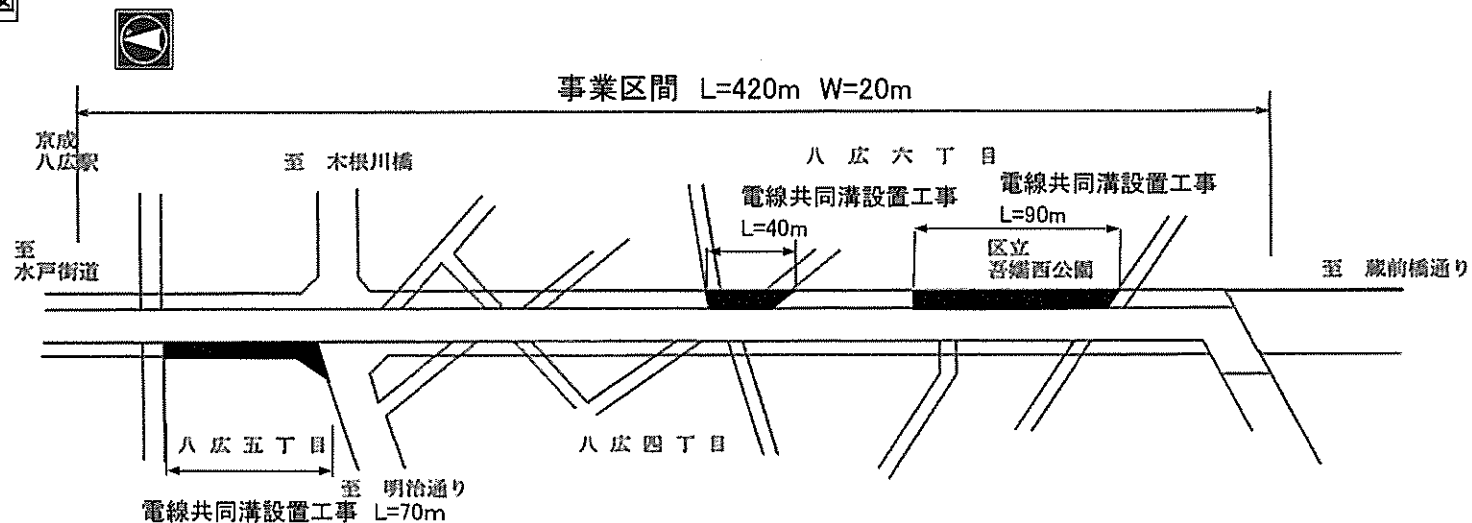
施工箇所
足立区小台一丁目地内

債務負担行為及び債務負担行為関連分


11 街 路 整 備 工 事

(36) 補 助 第 120 号 線 (八 広 I 期) 整 備 工 事

平面図



断面図



■ 債務負担行為及び債務負担行為関連分

案内図

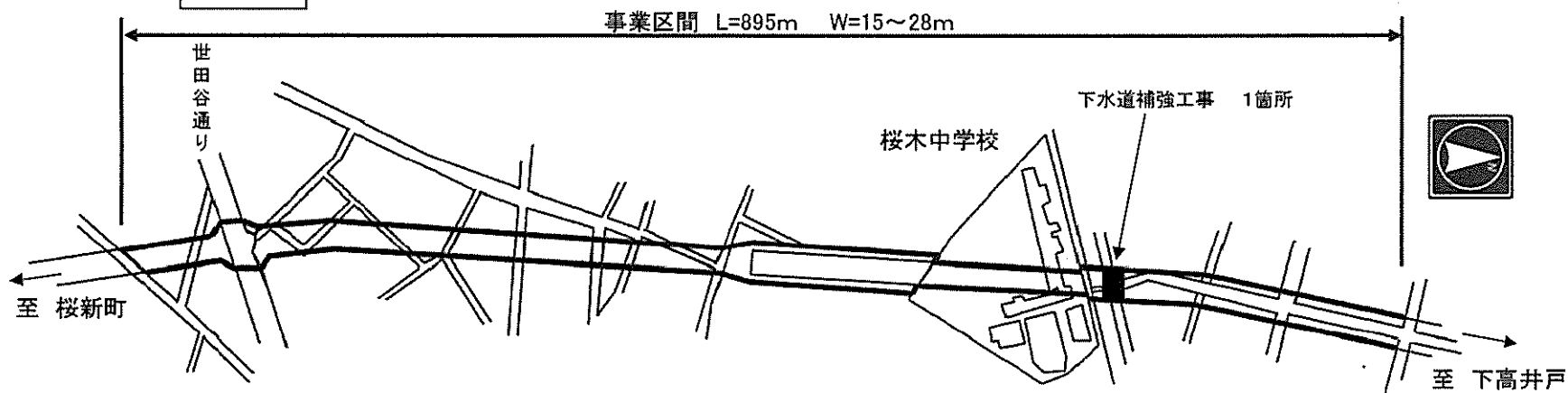


施工箇所
墨田区八広五丁目地内～八広六丁目地内

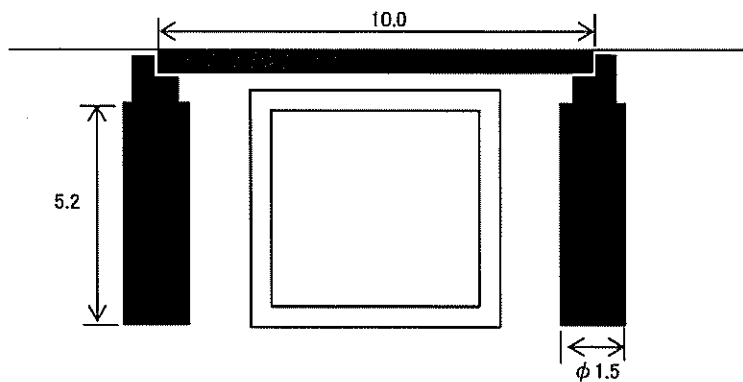
11 街 路 整 備 工 事

(37) 補 助 第 1 2 8 号 線 整 備 工 事 (その 5)

平面図



断面図



債務負担行為及び債務負担行為関連分

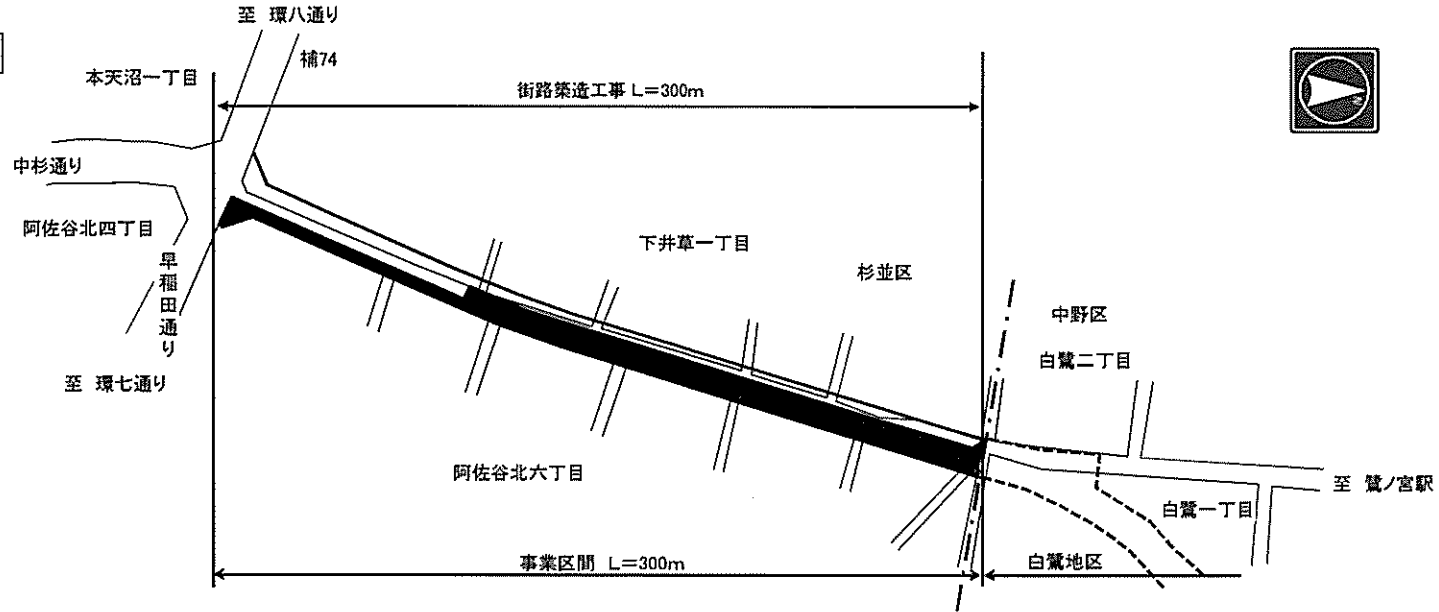
案内図



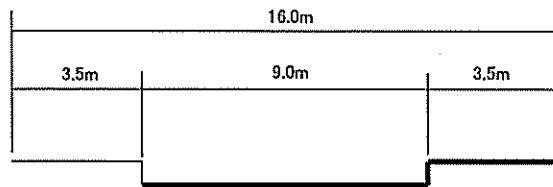
11 街 路 整 備 工 事

(38) 補助第133号線(阿佐谷北地区)整備工事

平面図

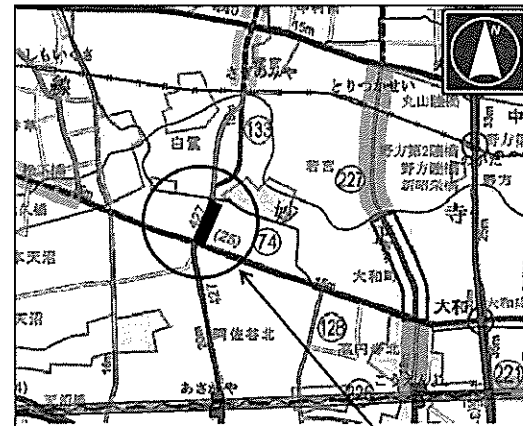


断面図



■ 債務負担行為及び債務負担行為関連分

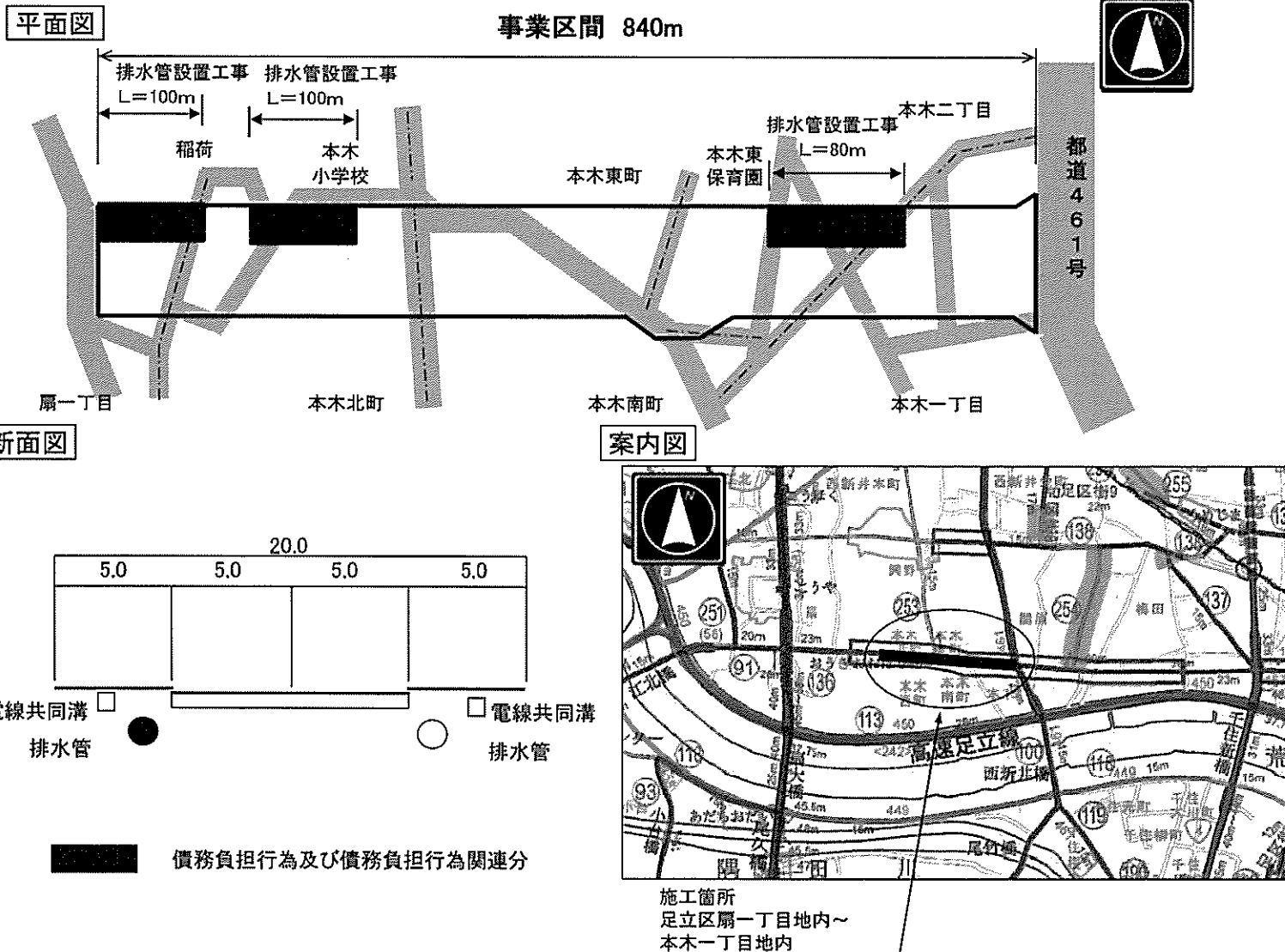
案内図



施工箇所
杉並区阿佐谷北六丁目地内～
下井草一丁目地内

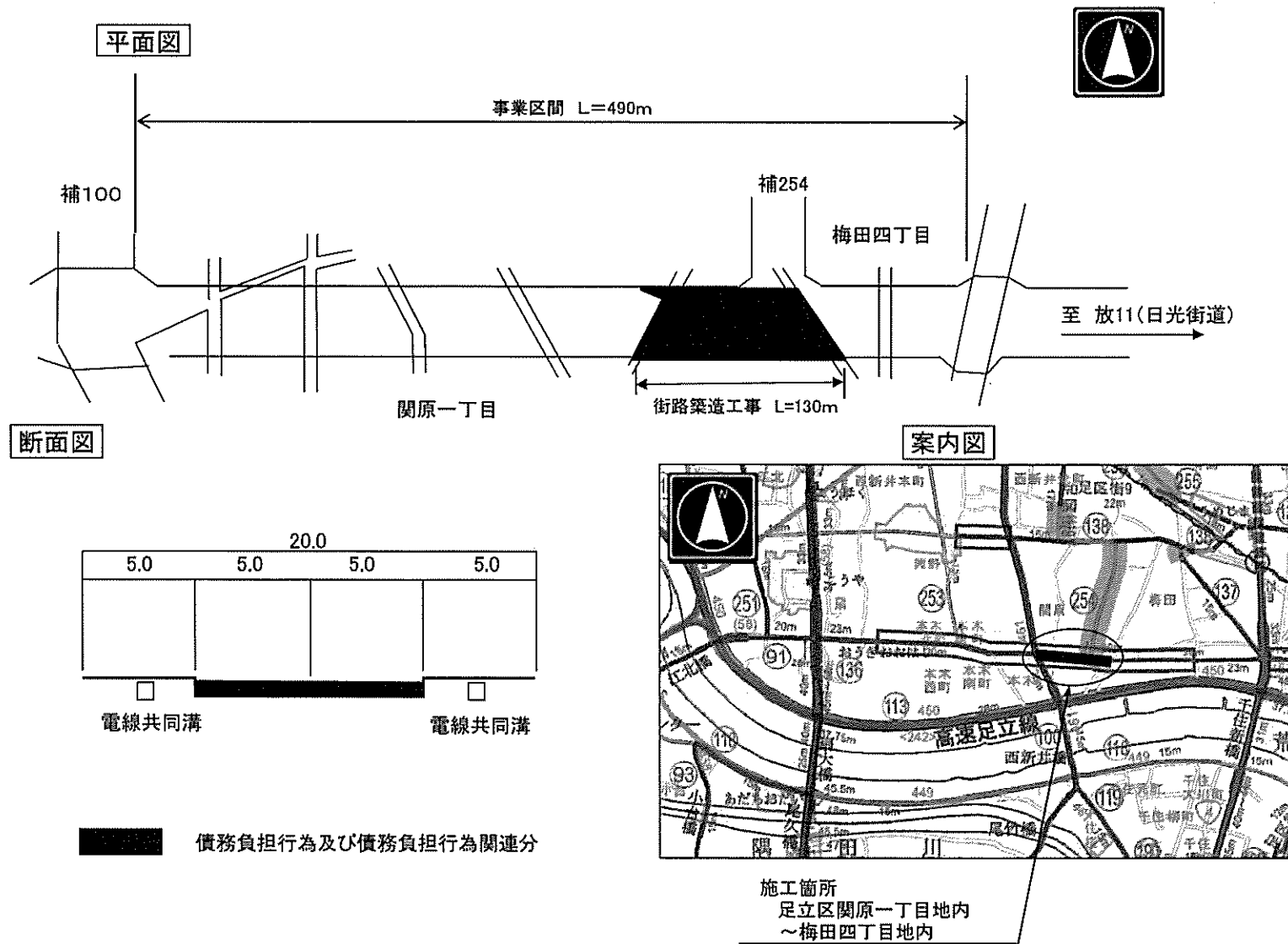
11 街 路 整 備 工 事

(39) 補助第136号線(扇(本木)地区)整備工事



11 街 路 整 備 工 事

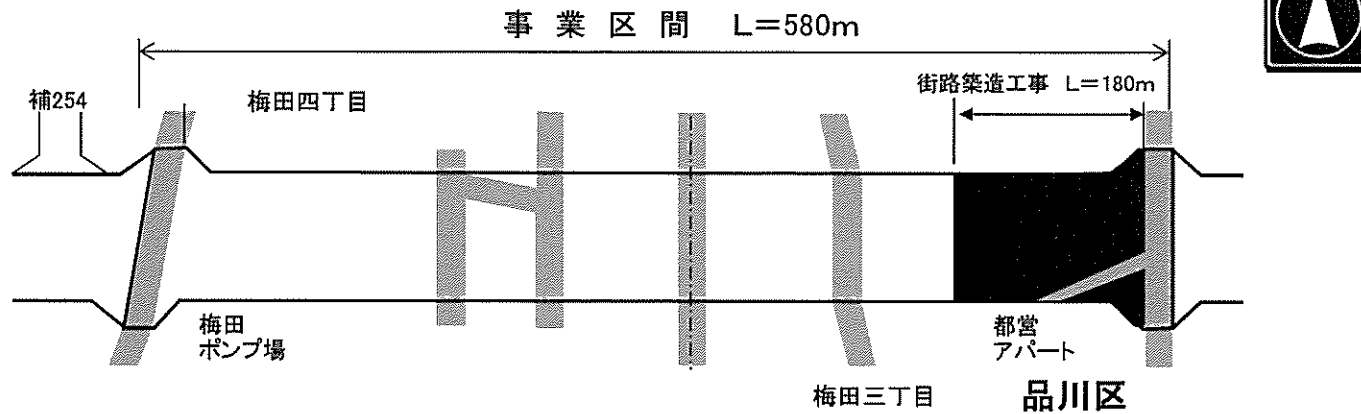
(40) 補 助 第 136 号 線 (関 原 地 区) 整 備 工 事



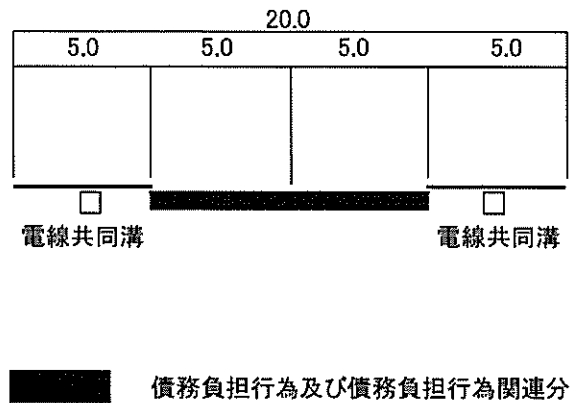
11 街 路 整 備 工 事

(41) 補助第136号線(梅田その2地区)整備工事

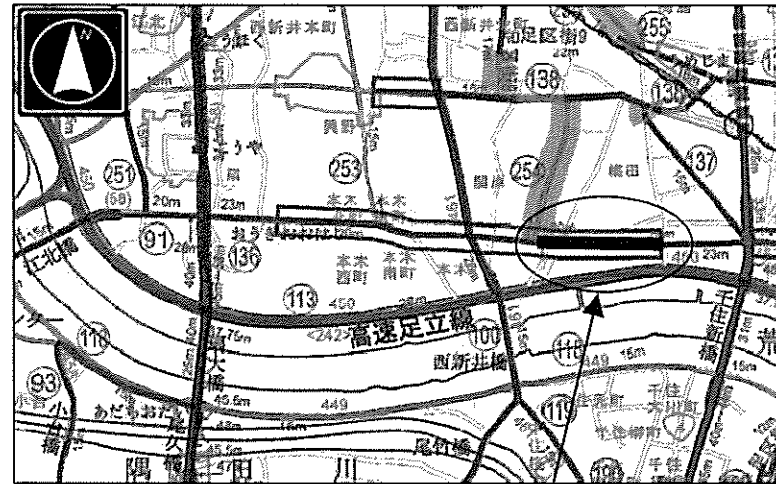
平面図



断面図



案内図

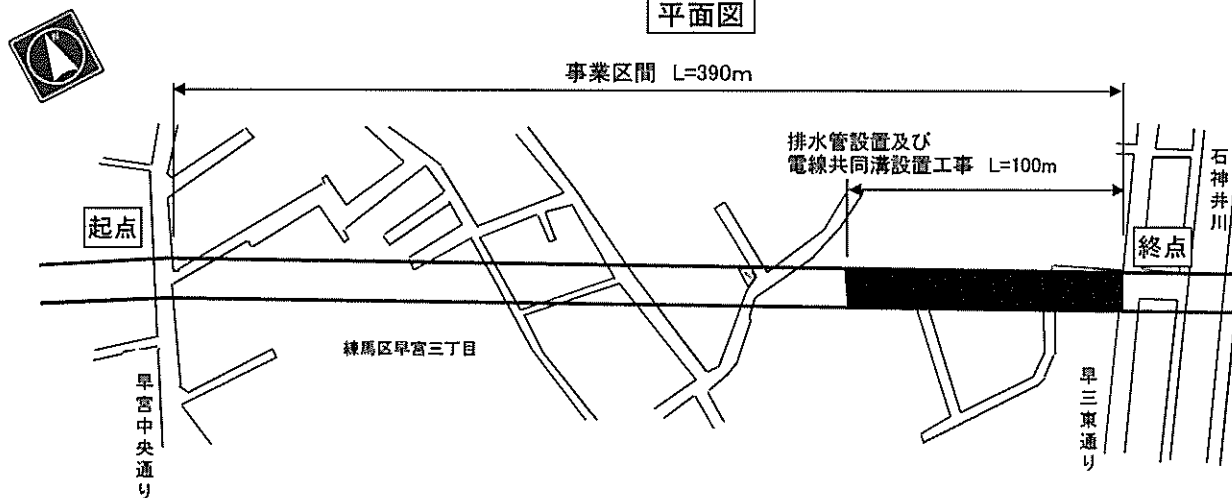


施工箇所
足立区梅田四丁目地内～梅田三丁目地内

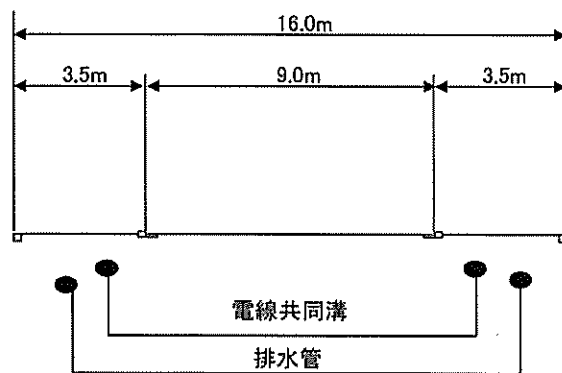
11 街 路 整 備 工 事

(42) 補助第172号線(早宮地区)整備工事

平面図

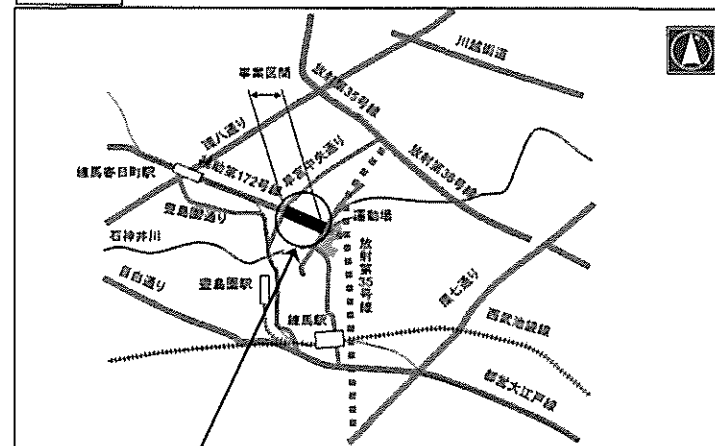


断面図



■ 債務負担行為及び債務負担行為関連分

案内図

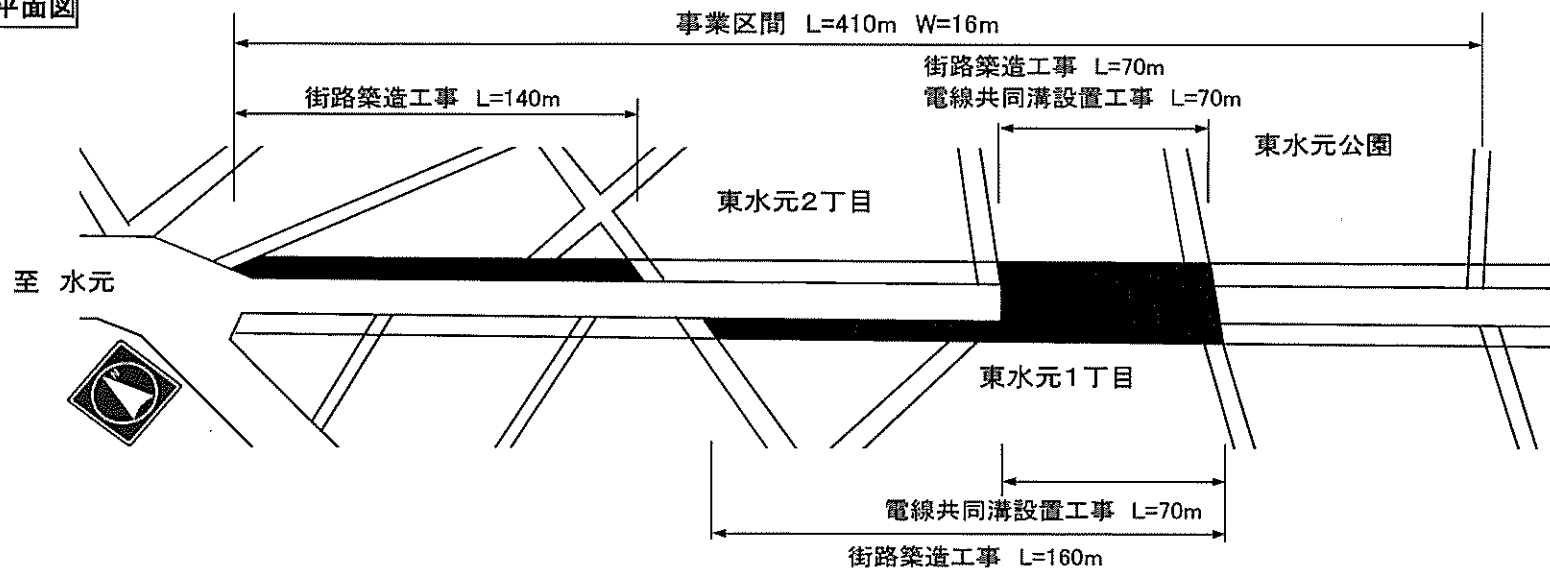


施工箇所 練馬区早宮三丁目地内


11 街 路 整 備 工 事

(44) 補 助 第 277 号 線 (東 水 元 地 区) 整 備 工 事

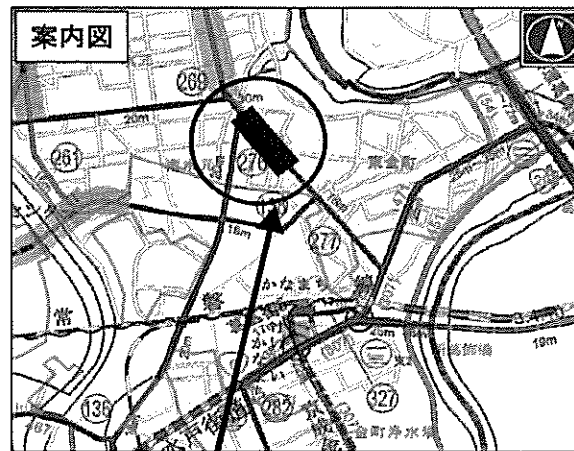
平面図



断面図



■ 債務負担行為及び債務負担行為関連分

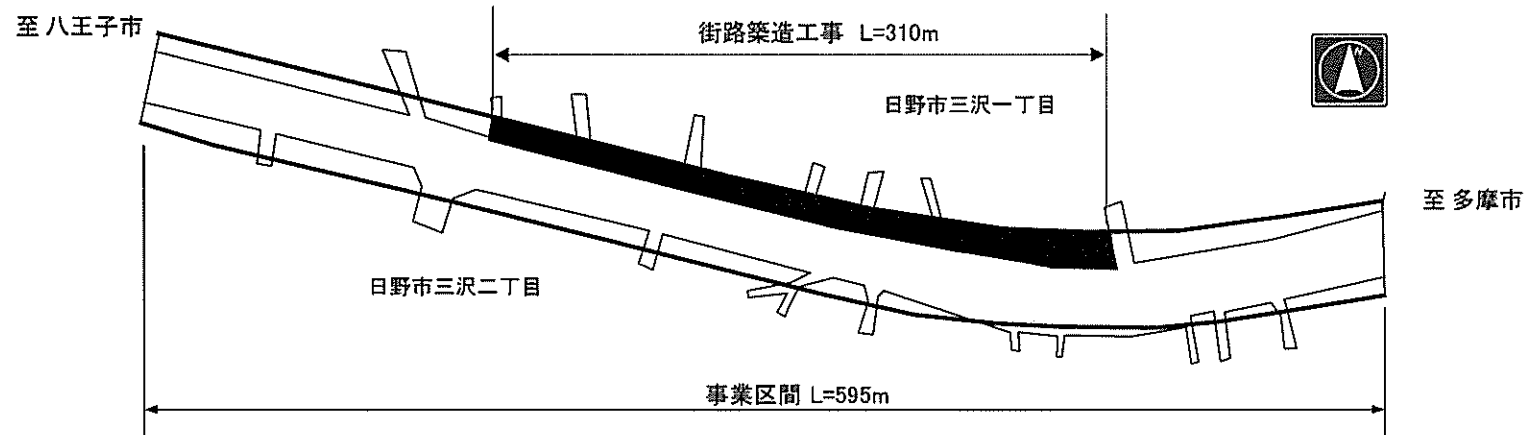


施工箇所
葛飾区東水元二丁目地内～東水元一丁目地内


11 街 路 整 備 工 事

(45) 日 野 3・4・3 号 線 (三 沢 I 期) 整 備 工 事

平面図

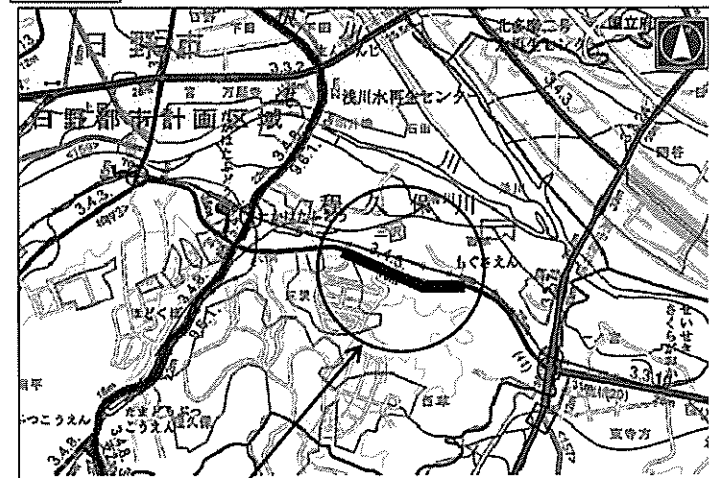


断面図



債務負担行為及び債務負担行為関連分

案内図

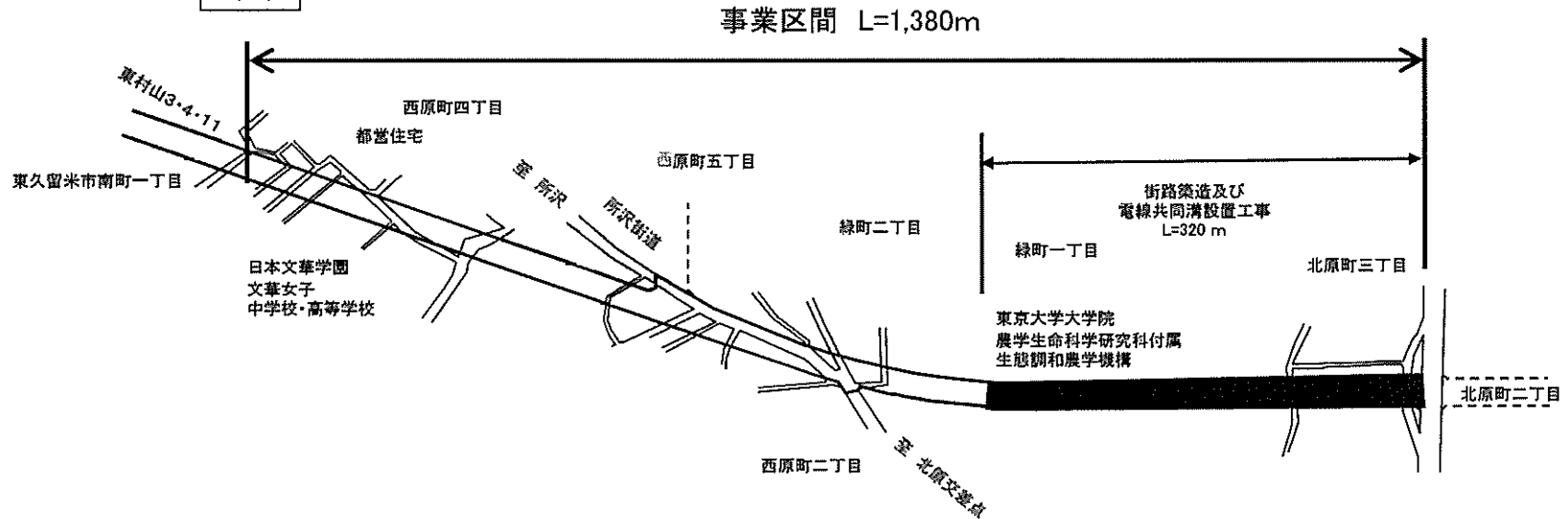


施工箇所
日野市三沢一丁目地内


11 街 路 整 備 工 事

(46) 西 東 京 3・4・9 号 線 整 備 工 事

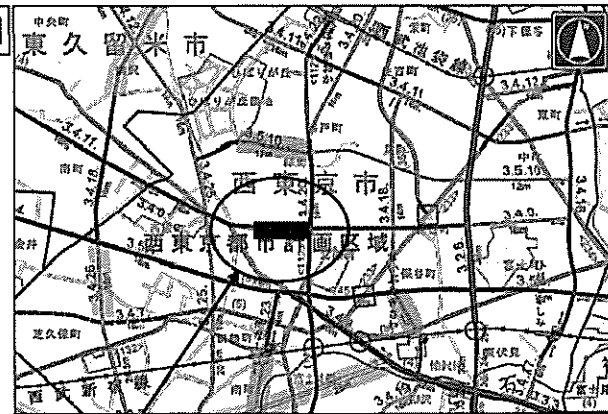
平面図



断面図



案内図



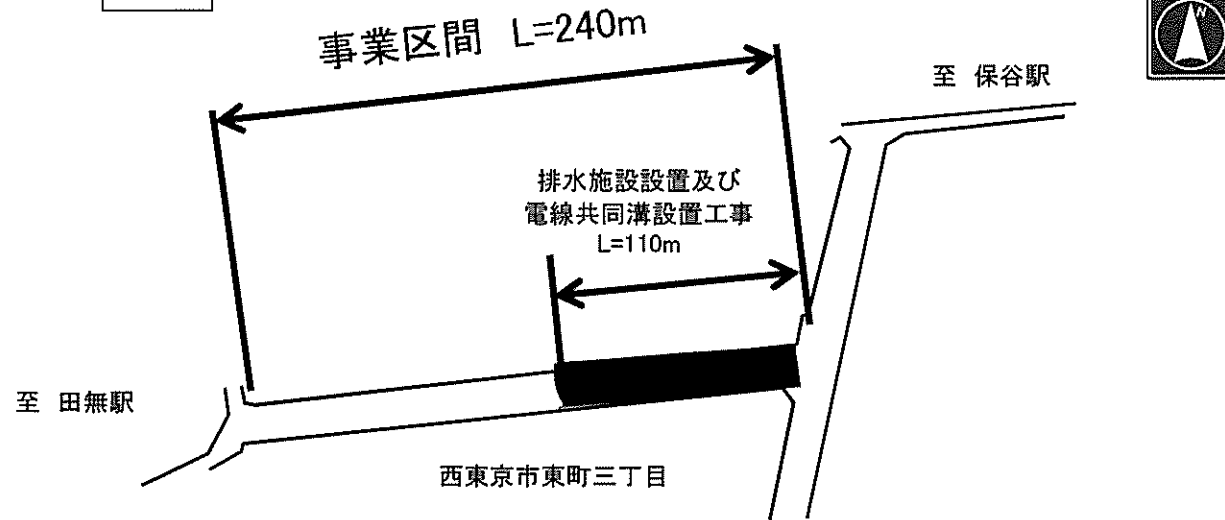
施工箇所
西東京市北原町三丁目地内～
緑町一丁目地内

債務負担行為及び債務負担行為関連分

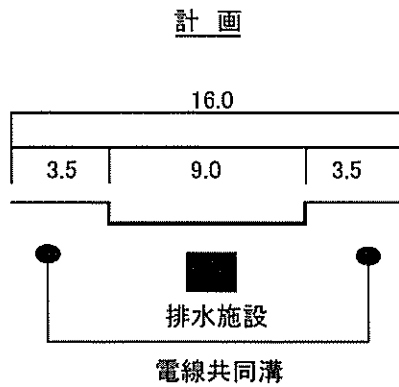
11 街 路 整 備 工 事

(47) 西 東 京 3・4・12号 線 整 備 工 事

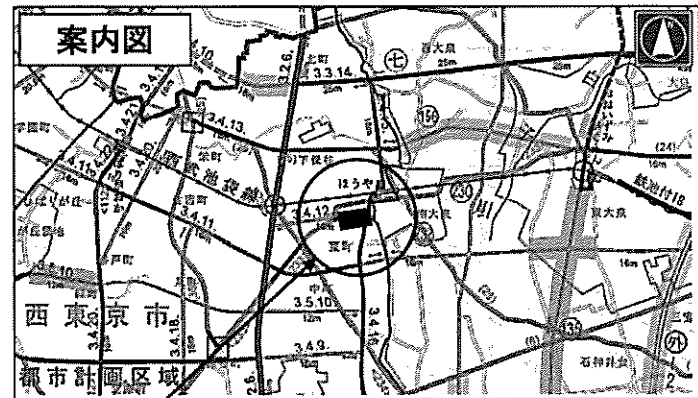
平面図



断面図



■ 債務負担行為及び債務負担行為関連分

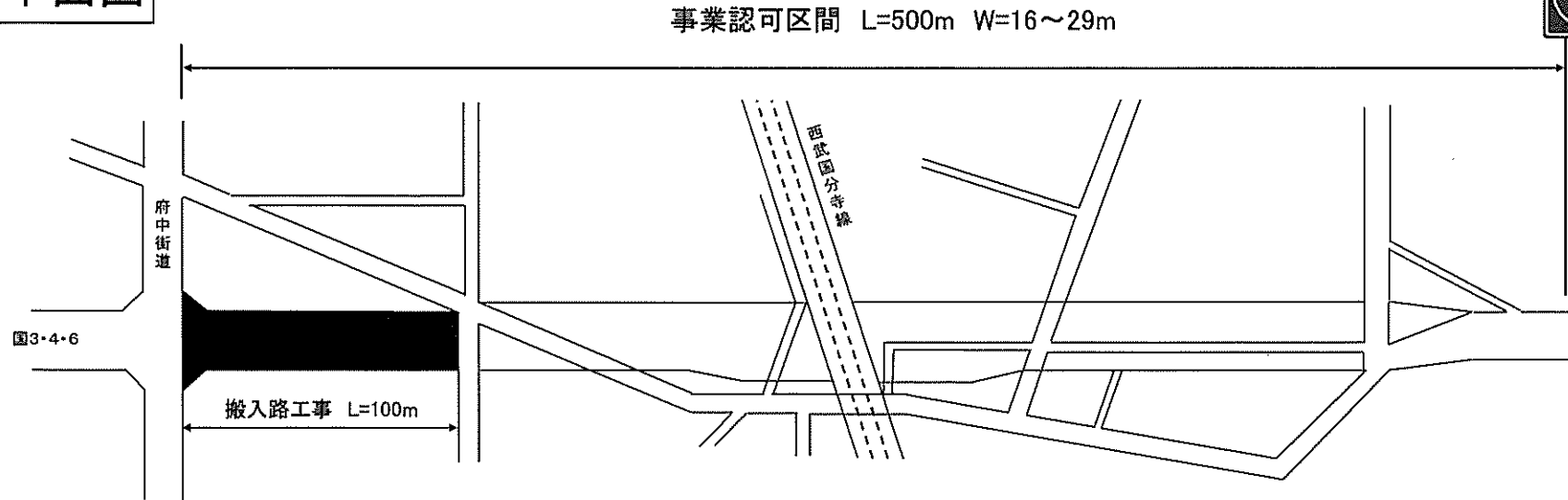


施工箇所
西東京市東町三丁目地内

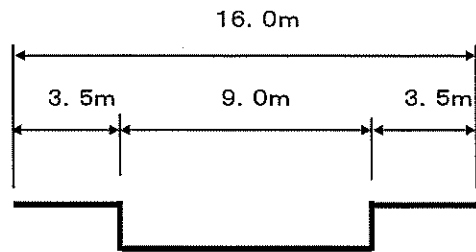
11 街 路 整 備 工 事

(48) 国 分 寺 3・4・6 号 線 整 備 工 事

平面図

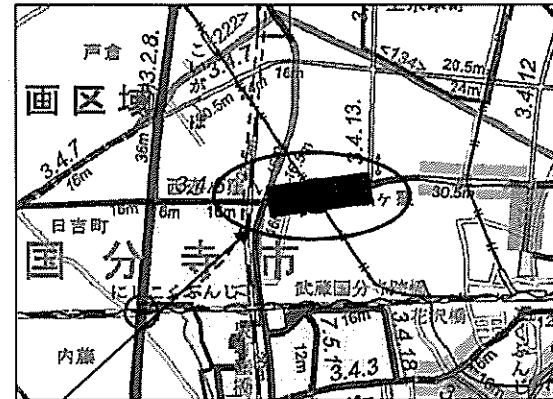


断面図



債務負担行為及び債務負担行為関連分

案内図

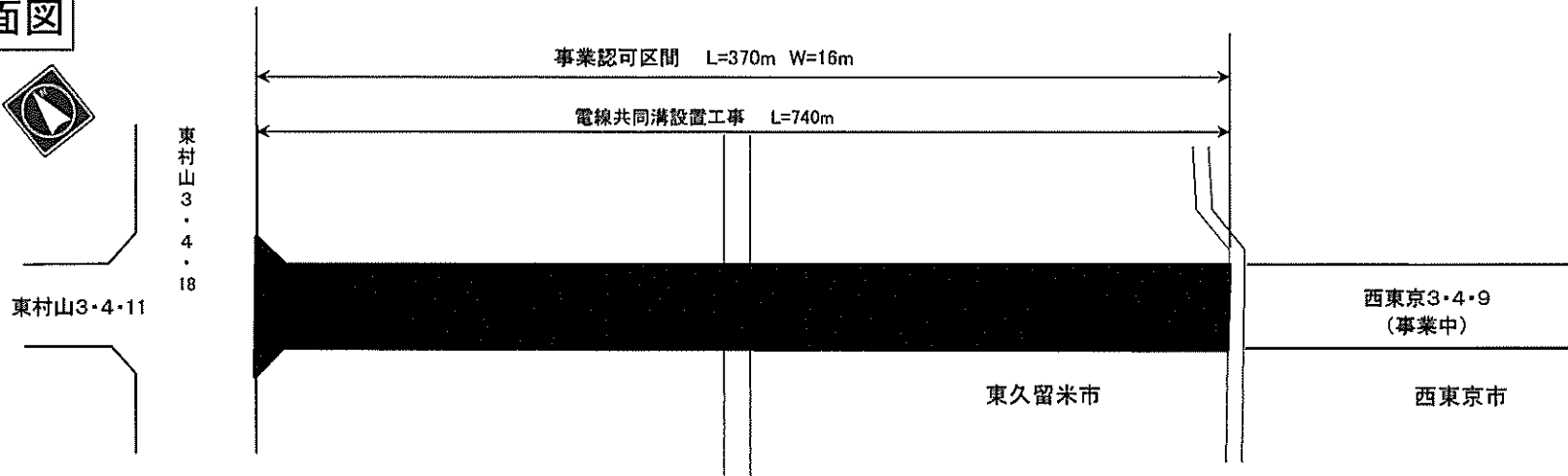


施工箇所
国分寺市本多二丁目地内～西恋ヶ窪一丁目地内

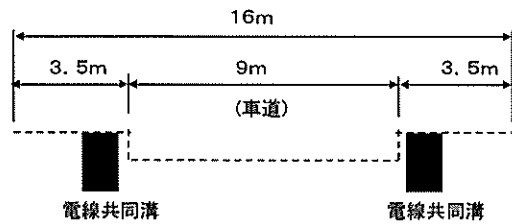
11 街 路 整 備 工 事

(49) 東 村 山 3・4・11 号 線 整 備 工 事

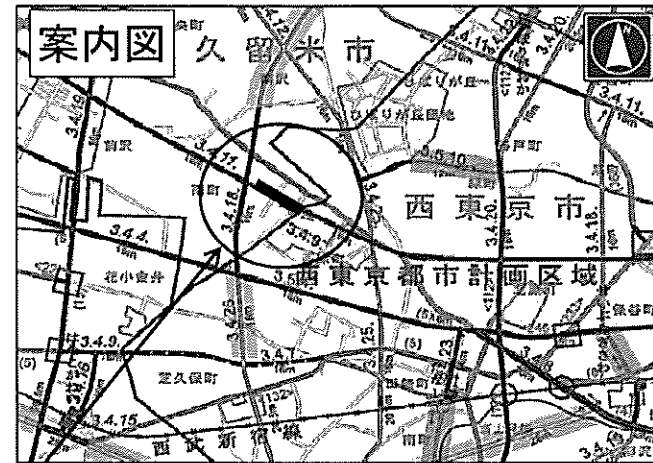
平面図



断面図



債務負担行為及び債務負担行為関連分

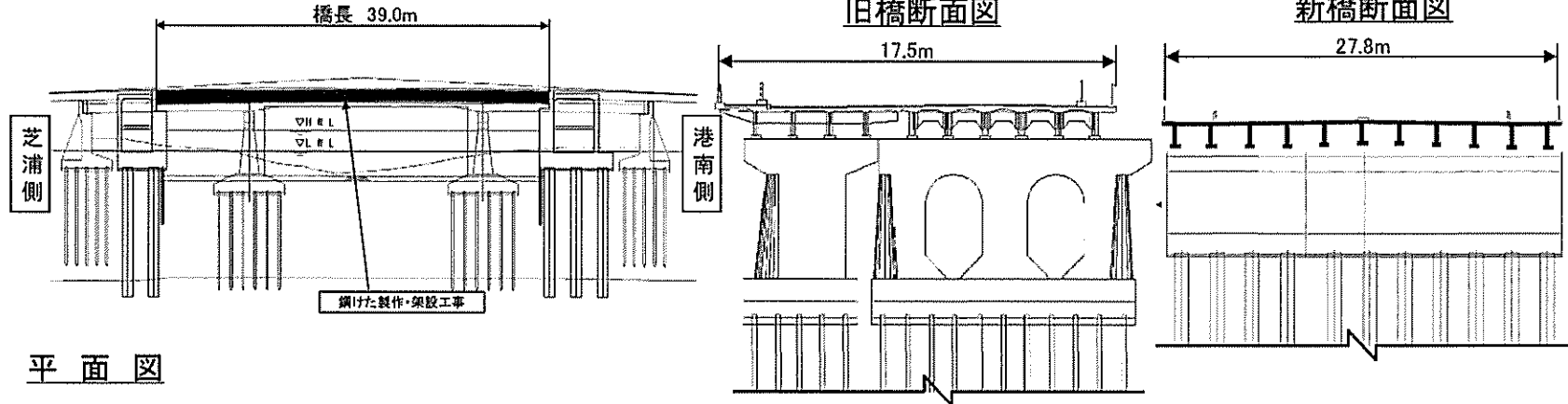


施工箇所
東久留米市南町四丁目地内～南町一丁目地内

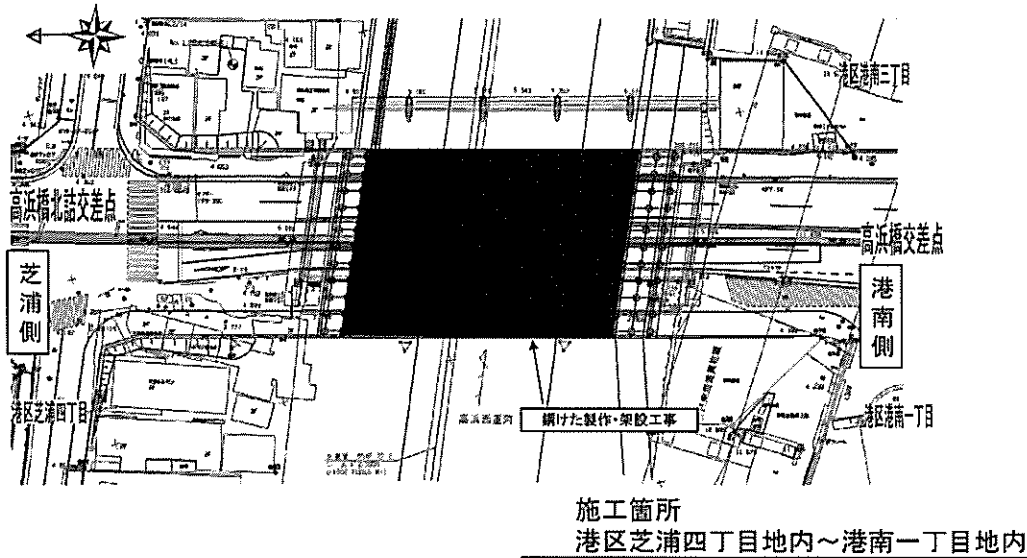
17 橋 梁 整 備 工 事

(1) 高 浜 橋 整 備 工 事 (その 3)

側 面 図



平 面 図



案 内 図

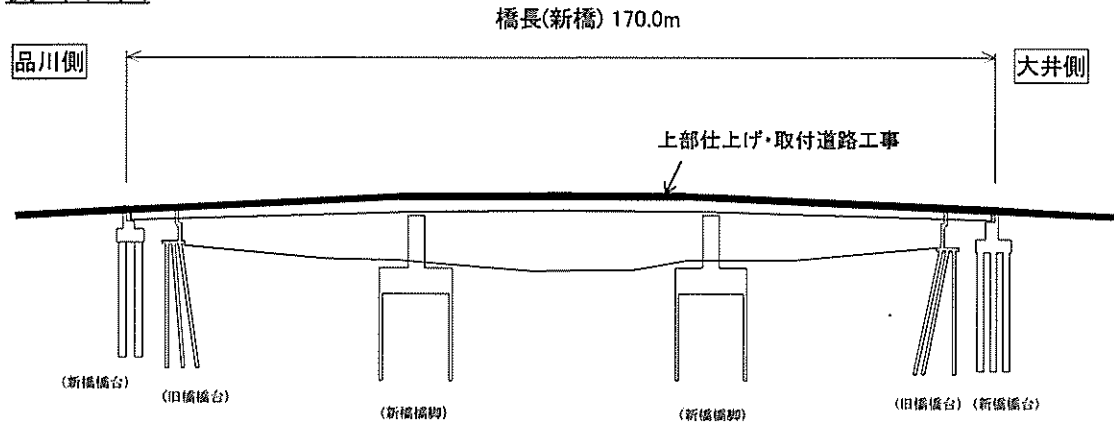


債務負担行為および債務負担行為関連分

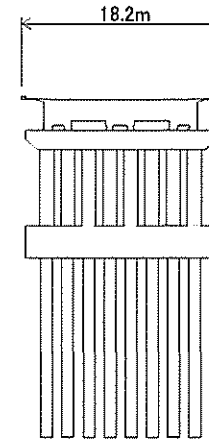
17 橋 梁 整 備 工 事

(2) 若 潮 橋 整 備 工 事 (その 8)

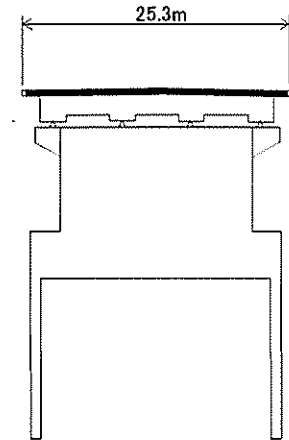
側 面 図



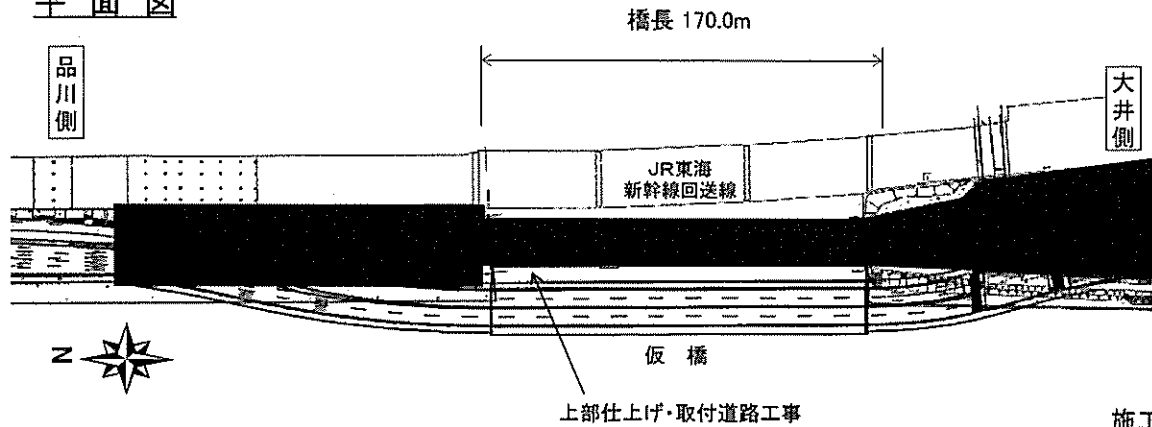
旧橋断面図



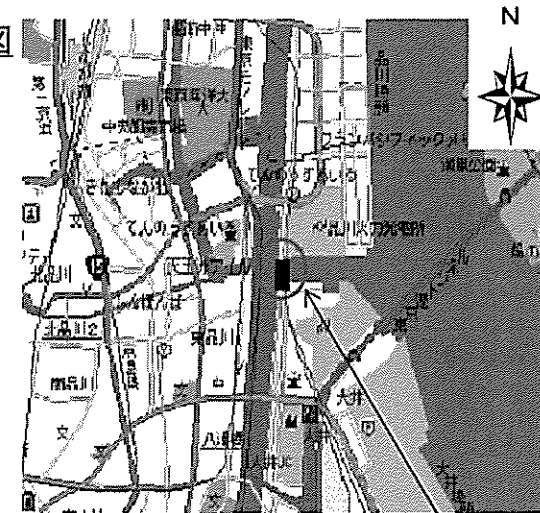
新橋断面図



平 面 図



案 内 図



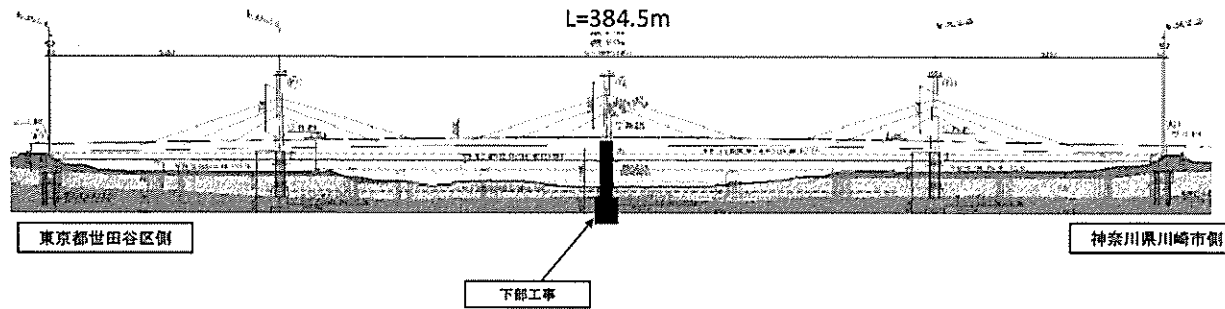
施工箇所
品川区東品川五丁目地内～八潮一丁目地内

債務負担行為および債務負担行為関連分

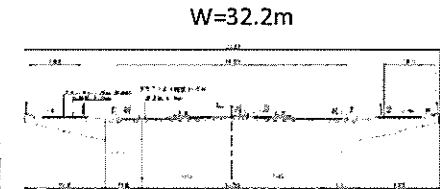
17 橋 梁 整 備 工 事

(3) 等々力大橋（仮称）整備工事（その2）

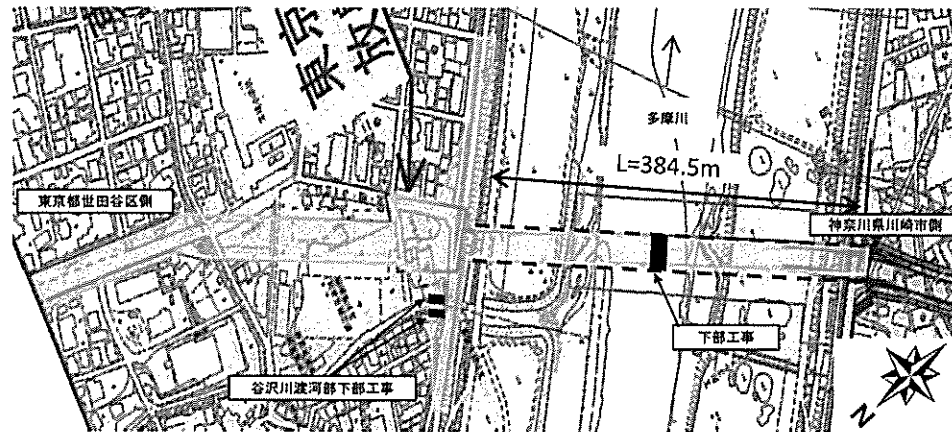
側面図



断面図




平面図



案内図



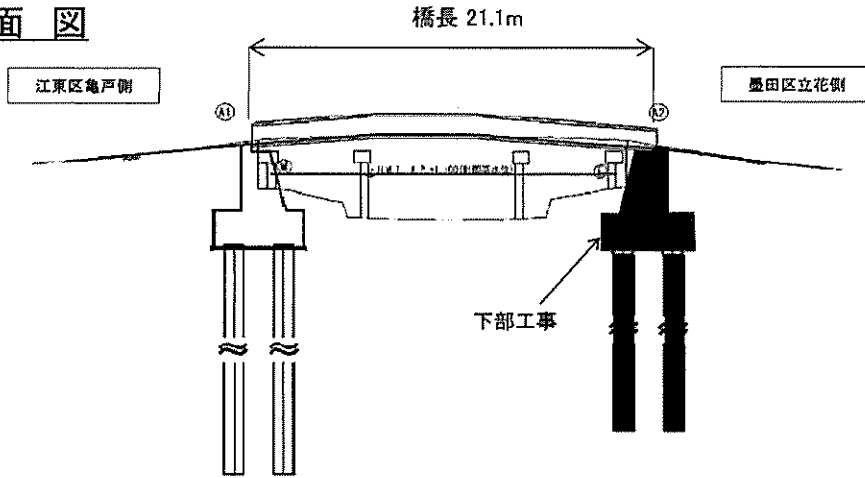
 債務負担行為および債務負担行為関連分

施工箇所
東京都世田谷区玉堤二丁目地内～神奈川県川崎市中原区宮内一丁目地内

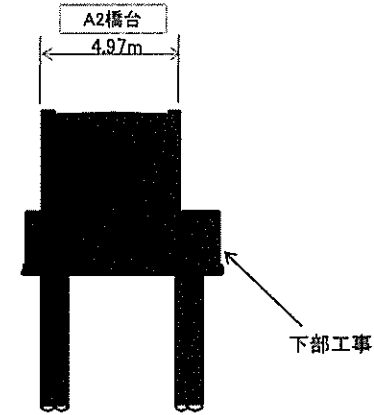
17 橋 梁 整 備 工 事

(4) 小 原 橋 整 備 工 事 (その 3)


側 面 図



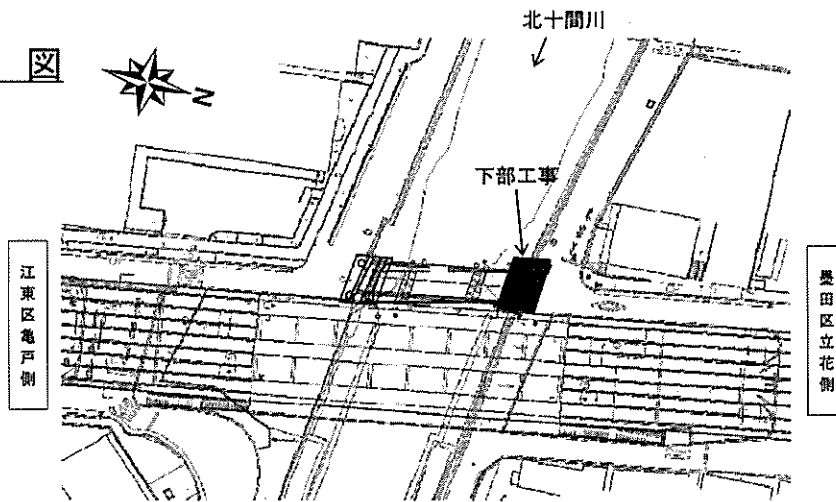
橋台断面図



上部工断面図



平 面 図



案 内 図



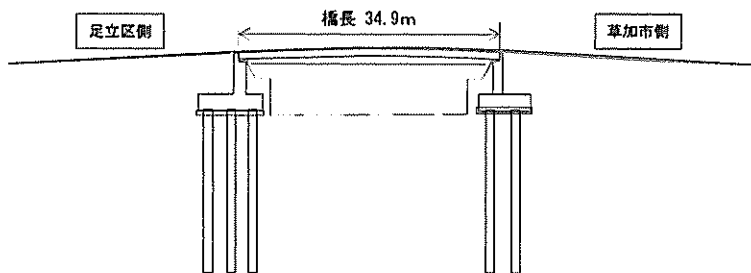
施工箇所
江東区亀戸八丁目地内～墨田区立花三丁目地内

債務負担行為および債務負担行為関連分

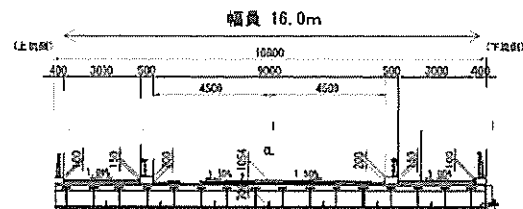
17 橋 梁 整 備 工 事

(6) 新花畑橋（仮称）整備工事（その3）

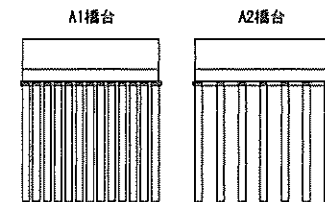
側面図



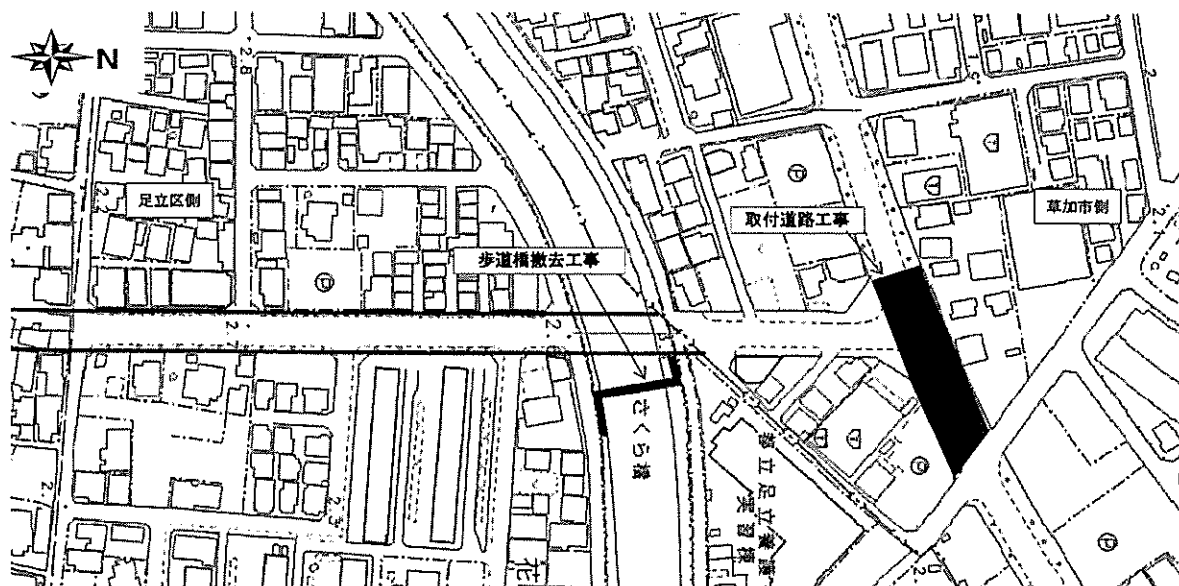
上部工断面図



下部工断面図



平面図



■ 債務負担行為及び債務負担行為関連分

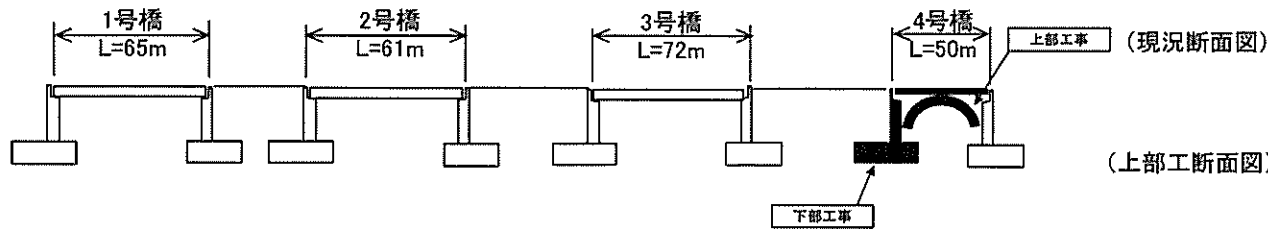
案内図



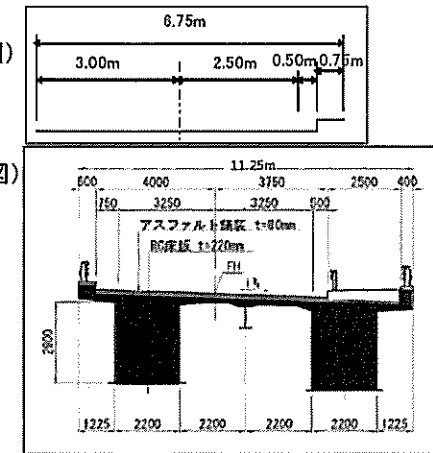
17 橋 梁 整 備 工 事

(7) 本 宿 橋 (仮 称) 整 備 工 事 (その 5)

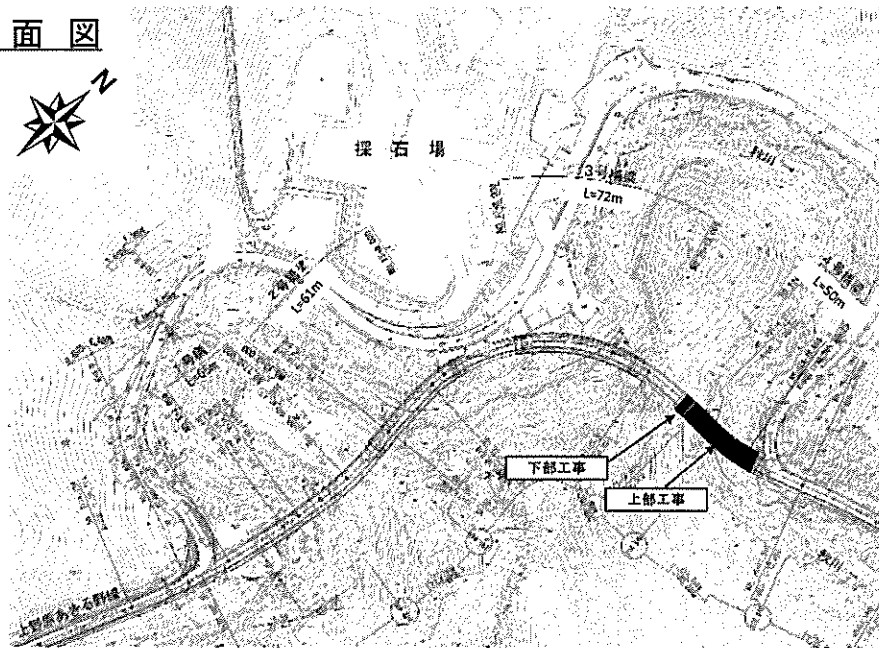
側 面 図



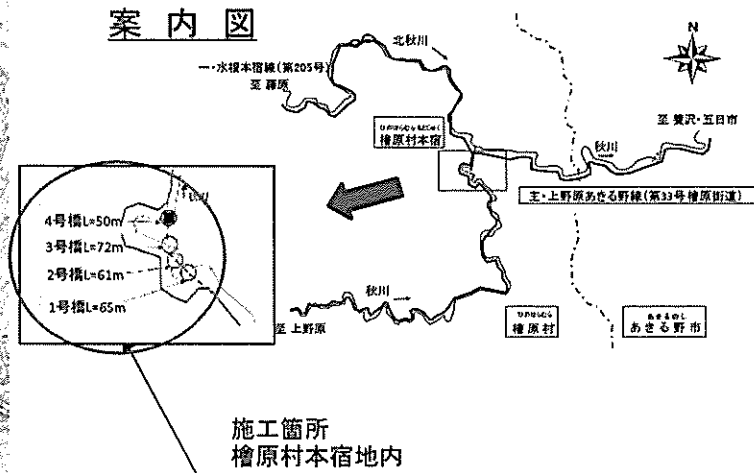
断 面 図



平 面 図



案 内 図

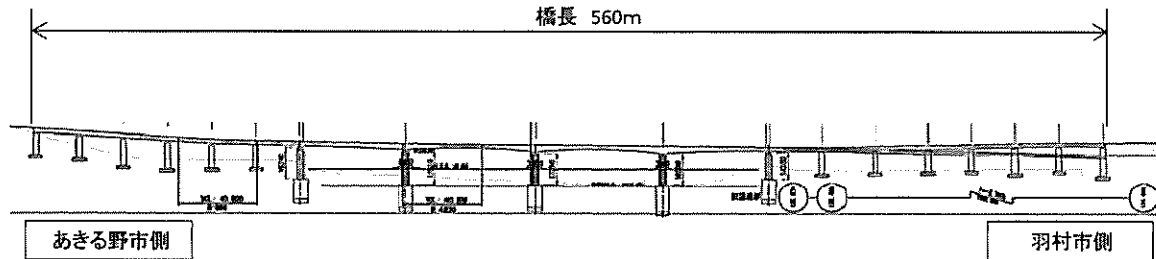


債務負担行為および債務負担行為関連分

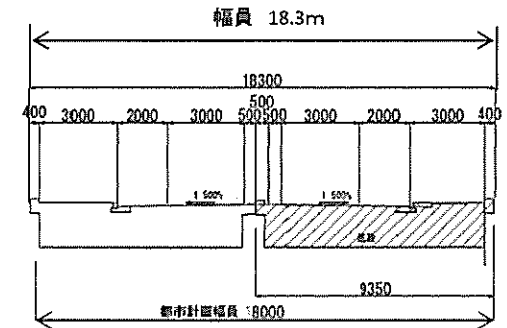
17 橋 梁 整 備 工 事

(8) 羽 村 大 橋 整 備 工 事 (その 2)

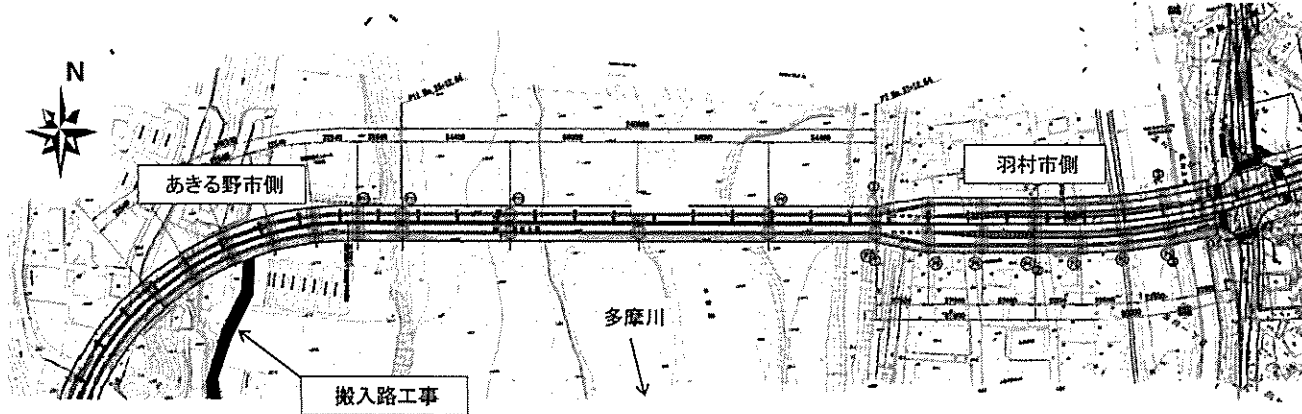
側 面 図



断面図(幅員構成未定)



平 面 図



案 内 図



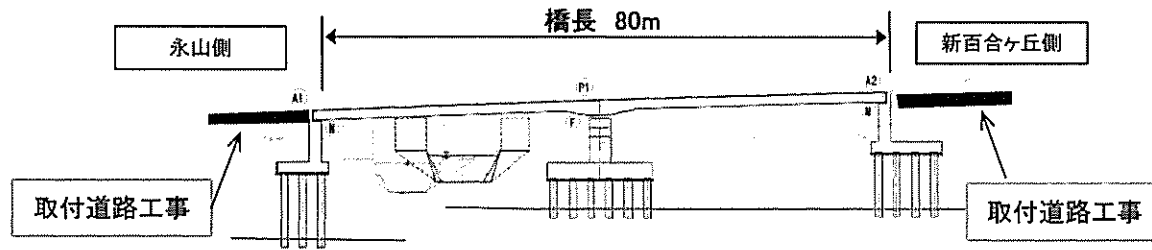
施工箇所
あきる野市草花地内～羽村市川崎四丁目地内

債務負担行為および債務負担行為関連分

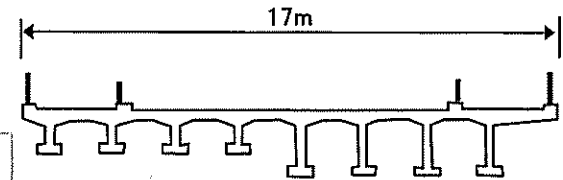
17 橋 梁 整 備 工 事

(9) 坂 浜 橋 (仮 称) 整 備 工 事 (その 3)

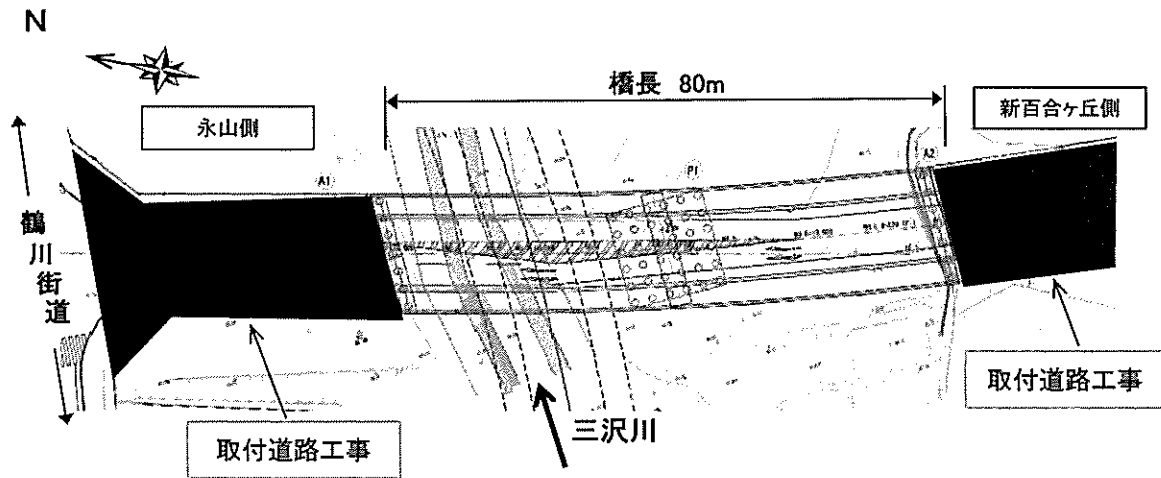
側 面 図



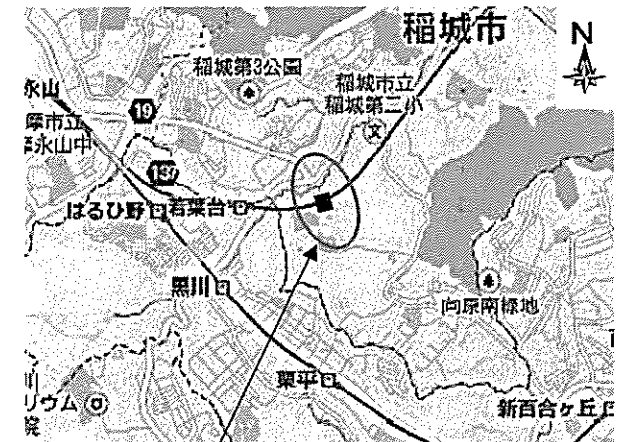
断 面 図



平 面 図



案 内 図

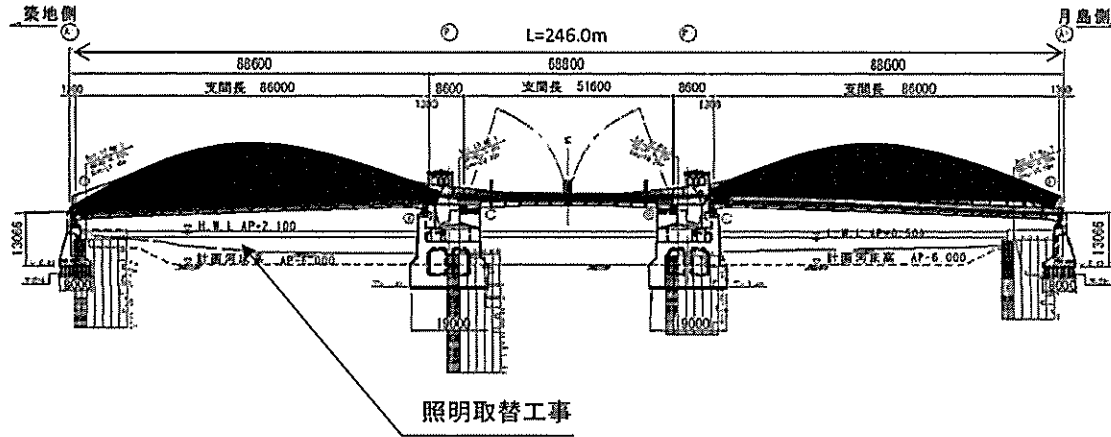


■ 債務負担行為および債務負担行為関連分

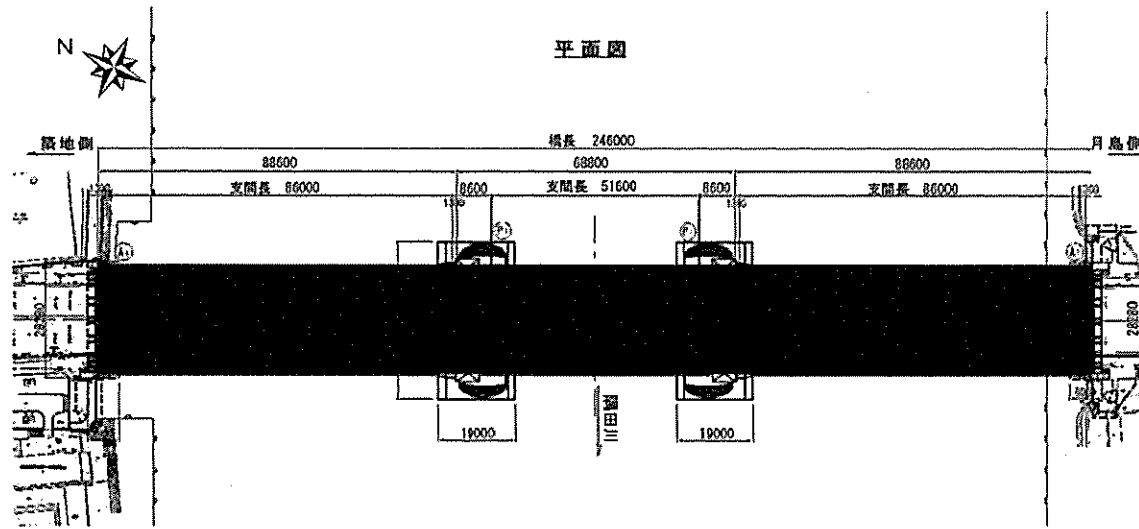
17 橋 梁 整 備 工 事

(11) 勝 鬨 橋 照 明 取 替 工 事

側面図




平面図



■ 債務負担行為及び債務負担行為関連分

施工箇所
中央区築地六丁目地内～勝どき一丁目地内

標準断面図



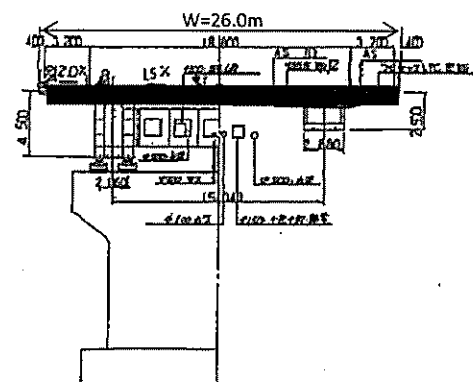
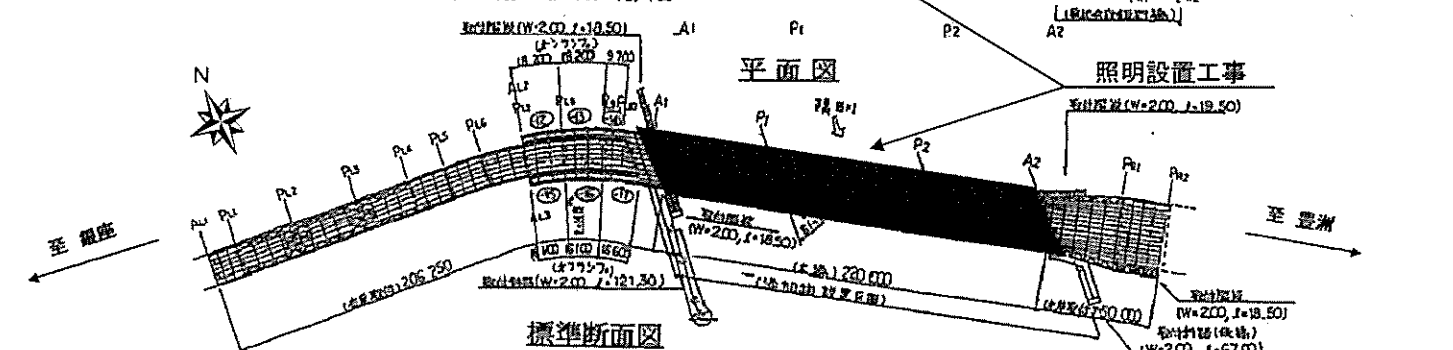
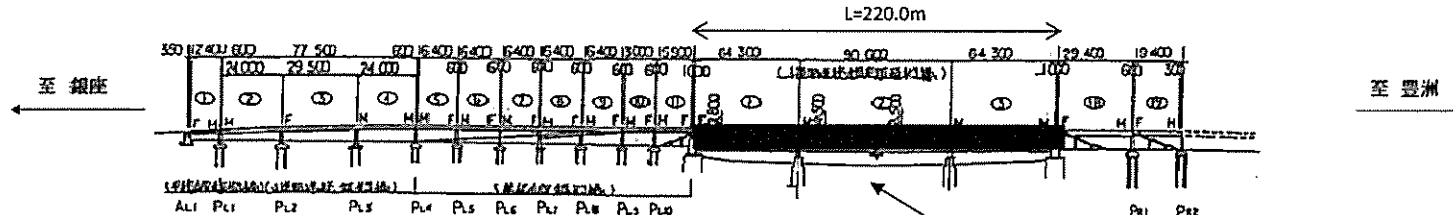
案内図



17 橋 梁 整 備 工 事

(12) 佃大橋 (本橋) 照明設置工事

側面図



案内図



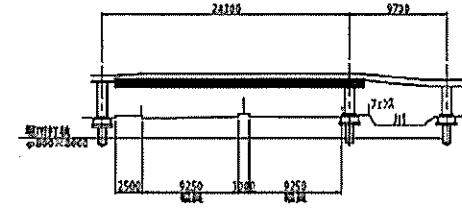
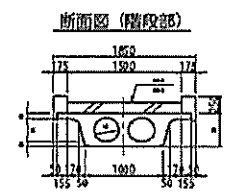
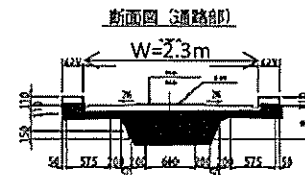
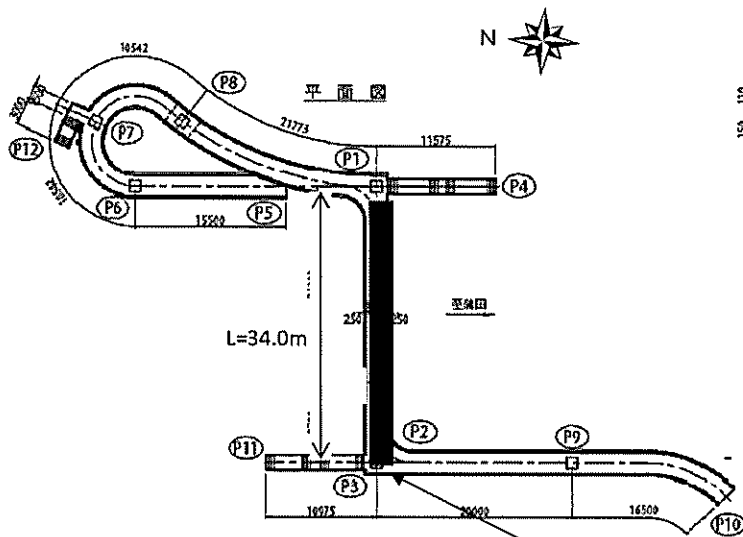
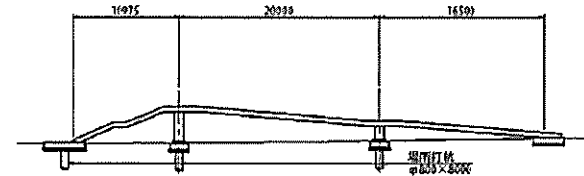
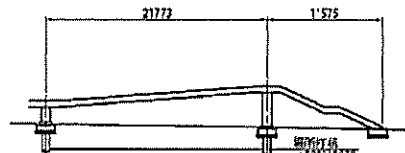
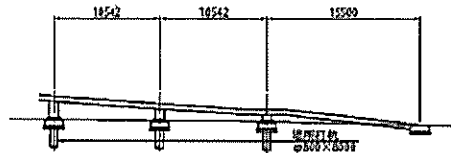
債務負担行為及び債務負担行為関連分

施工箇所
中央区湊三丁目地内～月島一丁目地内

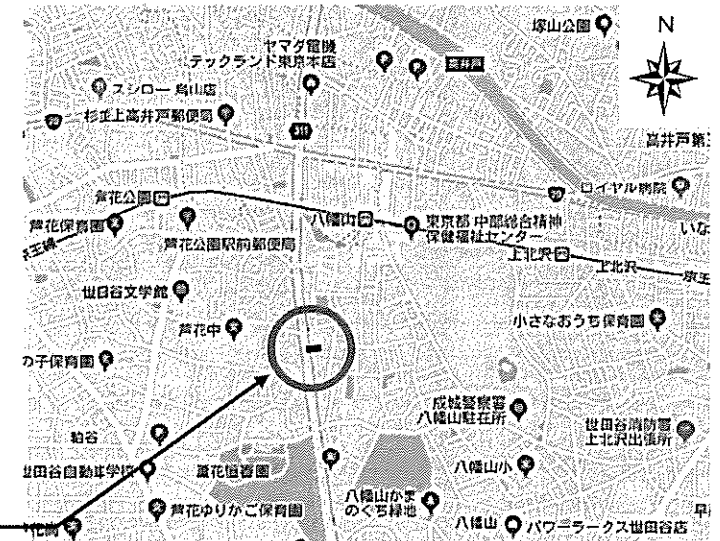
17 橋 梁 整 備 工 事

(13) 八 幡 山 団 地 歩 道 橋 補 修 工 事

側面図



案内図



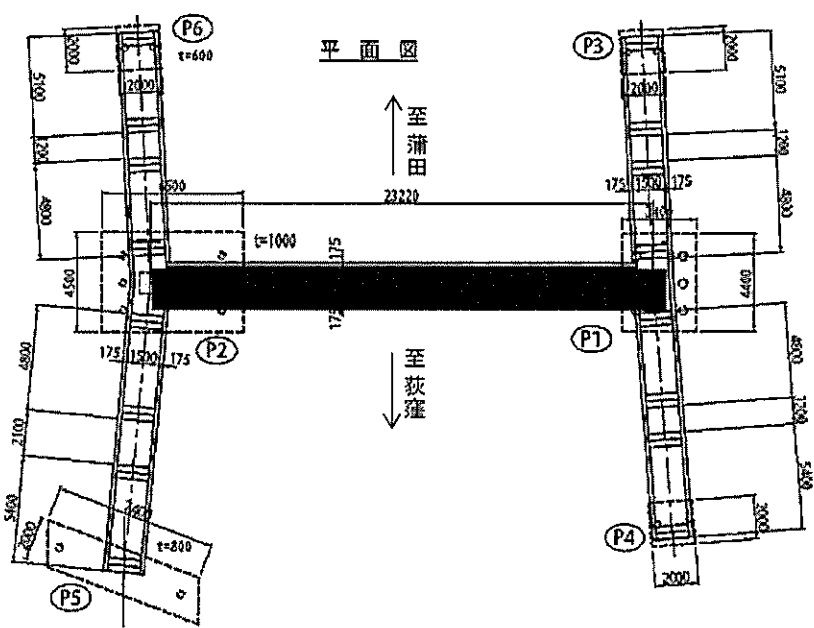
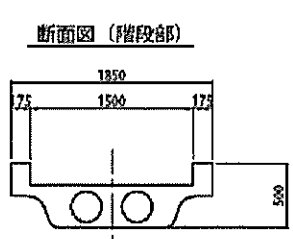
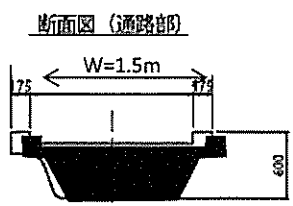
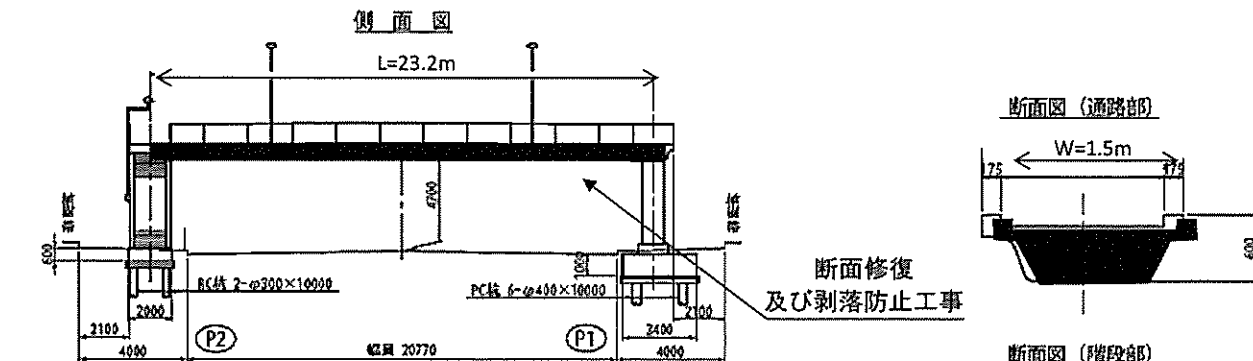
断面修復及び剥落防止工事

債務負担行為及び債務負担行為関連分

施工箇所
世田谷区粕谷二丁目地内
～八幡山三丁目地内

17 橋 梁 整 備 工 事

(14) 南 烏 山 歩 道 橋 補 修 工 事



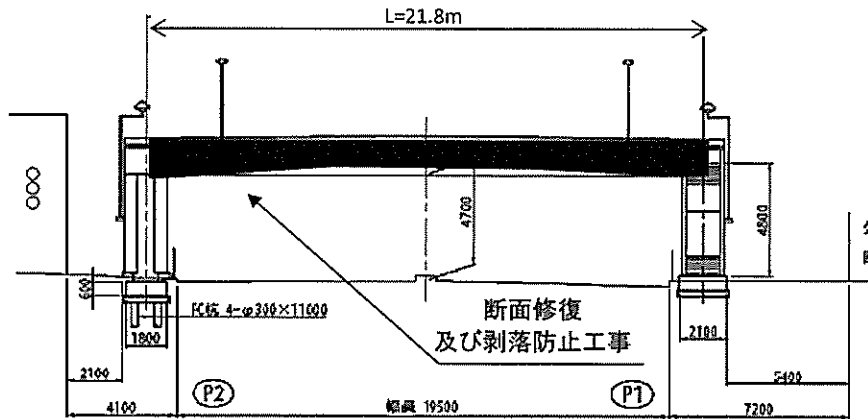
施工箇所
世田谷区南烏山一丁目地内～八幡山三丁目地内

債務負担行為及び債務負担行為関連分

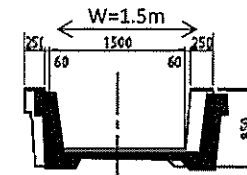
17 橋 梁 整 備 工 事

(15) 富 士 見 步 道 橋 補 修 工 事

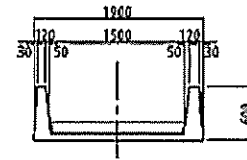
側 面 図



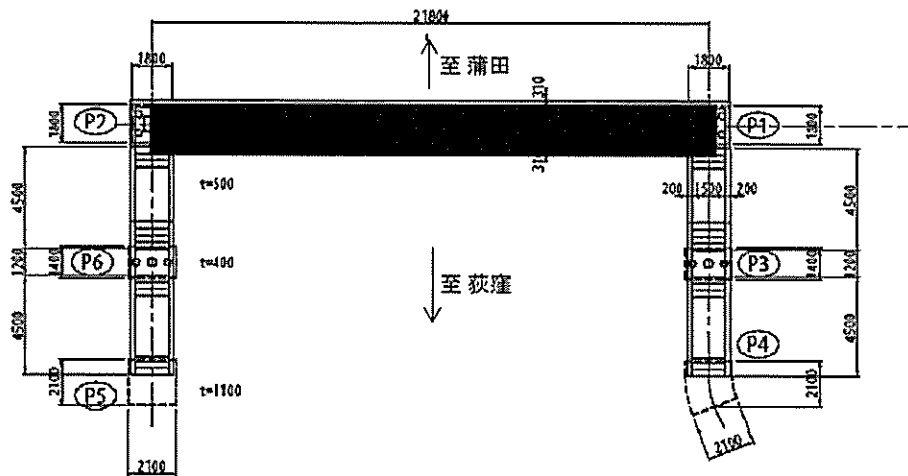
断面図 (通路部)



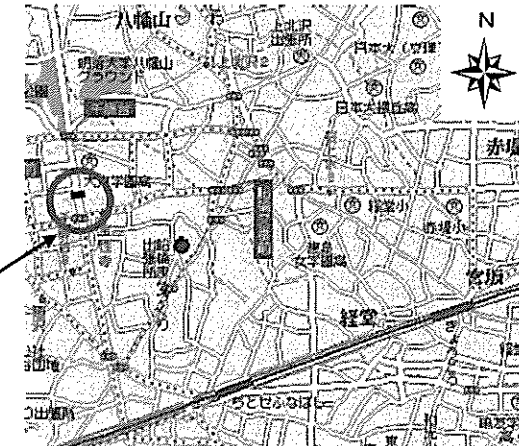
断面図 (階段部)



平 面 図



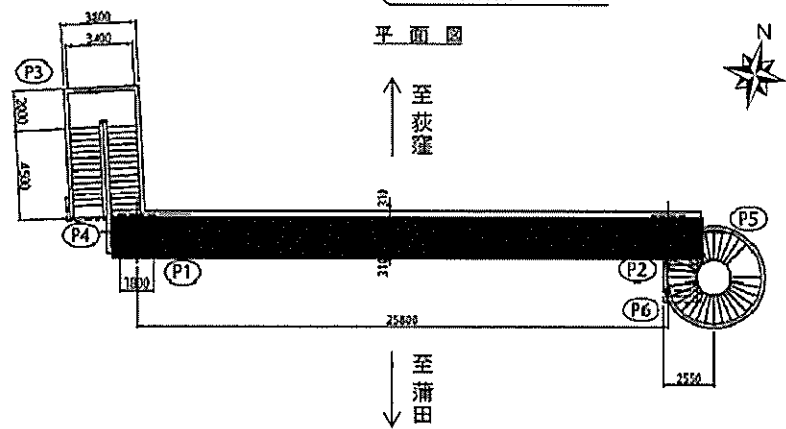
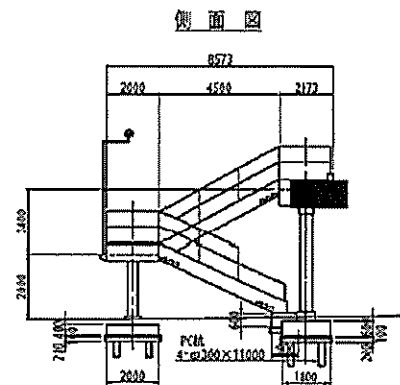
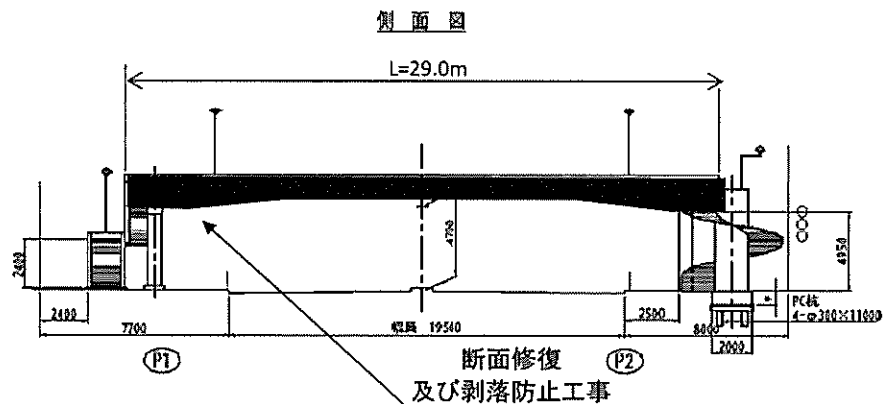
案内図



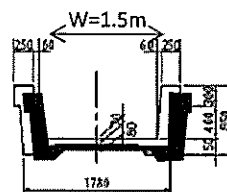
■ 債務負担行為及び債務負担行為関連分
 施工箇所 世田谷区千歳台四丁目地内～船橋七丁目地内

17 橋 梁 整 備 工 事

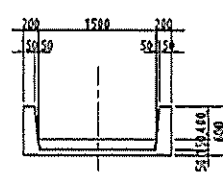
(16) 希 望 ヲ 丘 歩 道 橋 補 修 工 事



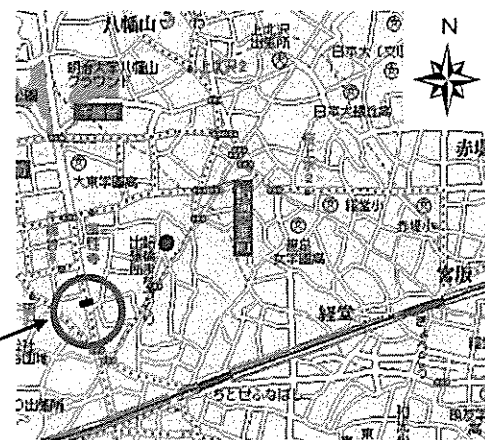
断面図 (遺跡部)



断面図 (階段部)



案内図



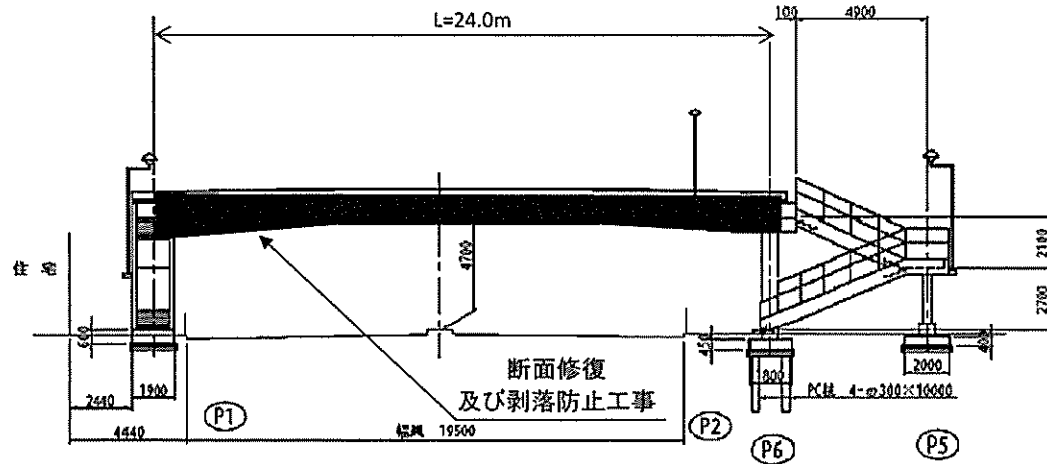
■ 債務負担行為及び債務負担行為関連分

施工箇所
世田谷区千歳台三丁目地内～船橋二丁目地内

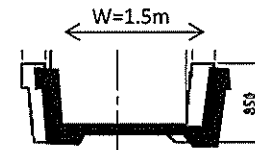
17 橋 梁 整 備 工 事

(17) 環 八 谷 戸 步 道 橋 補 修 工 事

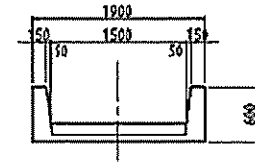
側 面 図



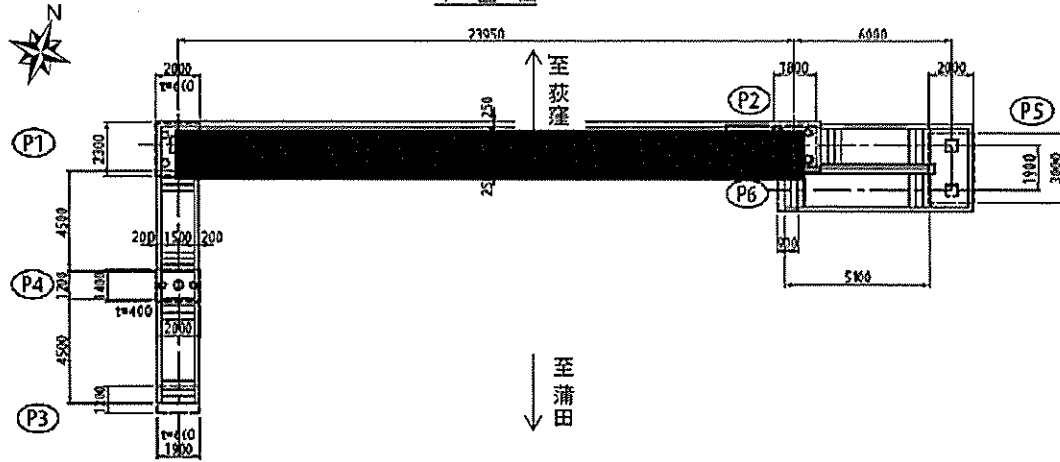
断面図 (通路部)



断面図 (階段部)



平 面 図



案内図



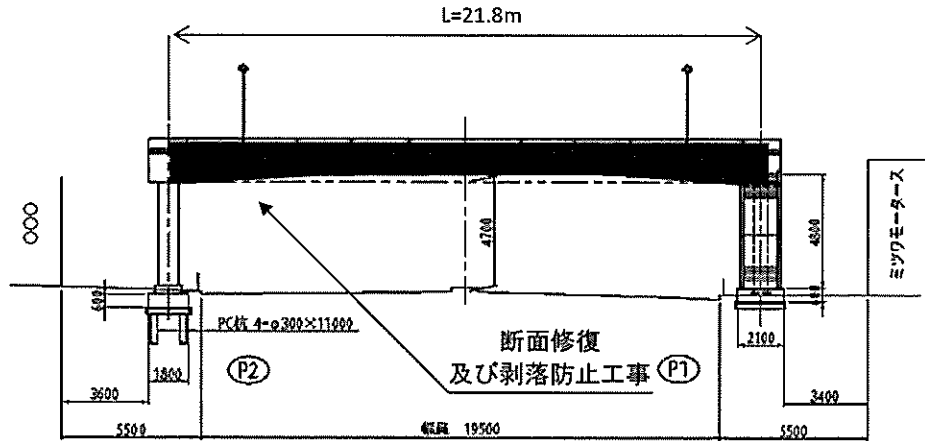
債務負担行為及び債務負担行為関連分

施工箇所
世田谷区砧一丁目地内～桜丘四丁目地内

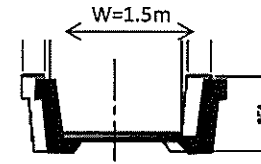
17 橋 梁 整 備 工 事

(19) 桜丘西歩道橋補修工事

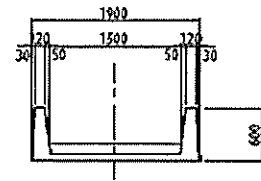
側面図



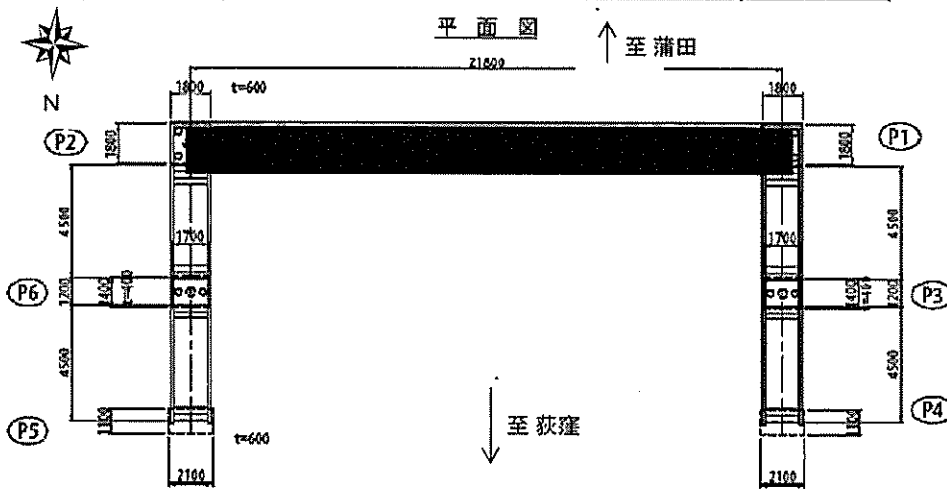
断面図 (道路部)



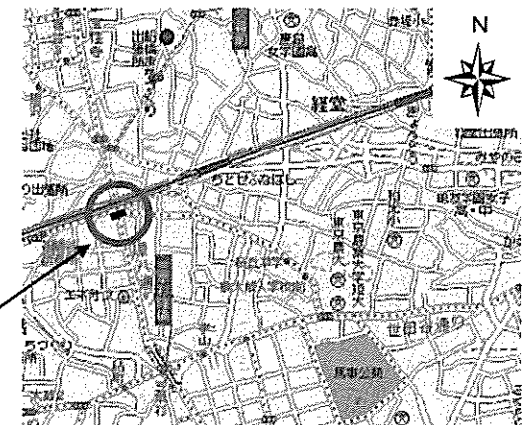
地形断面図 (踏道段部分)



平面図



案内図

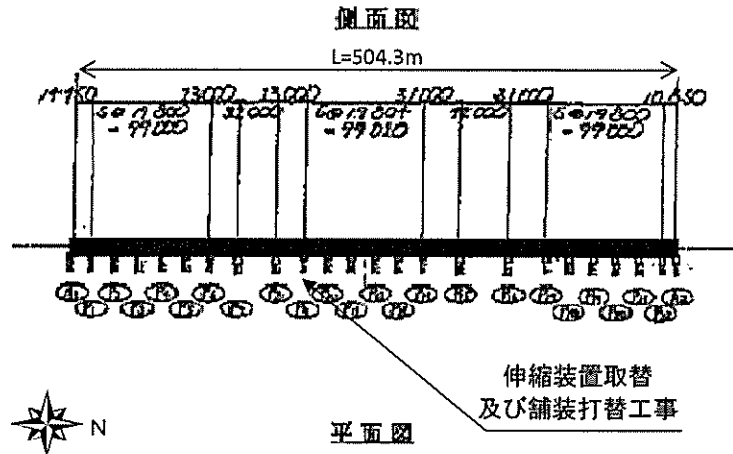


債務負担行為及び債務負担行為関連分

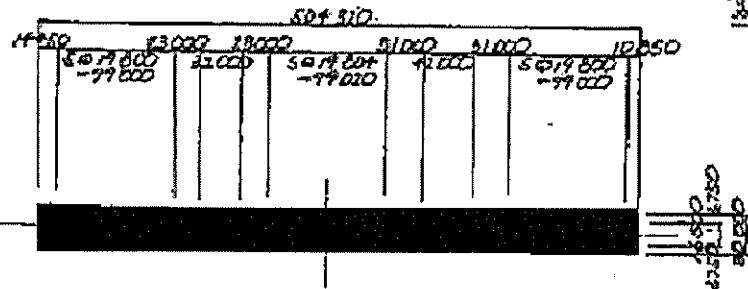
施工箇所
世田谷区砦二丁目地内～桜丘五丁目地内

17 橋 梁 整 備 工 事

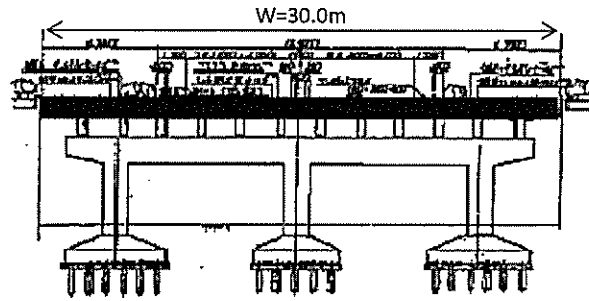
(20) 副 1 1 号 高 架 橋 補 修 工 事



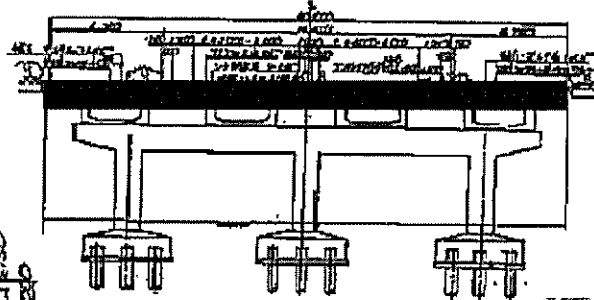
平面図



標準断面図 (一般部)



標準断面図 (3号・4号交差部)



案内図



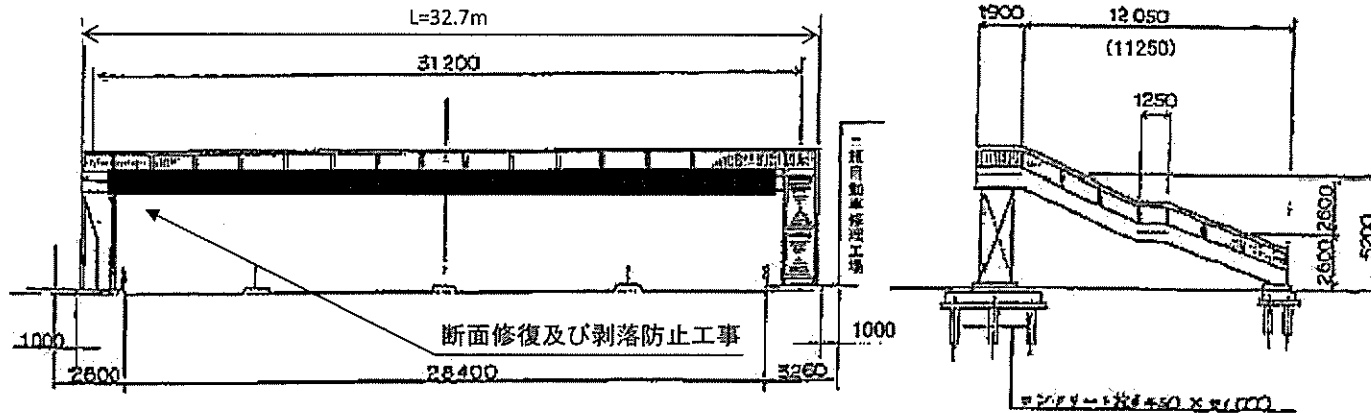
債務負担行為及び債務負担行為関連分

施工箇所
新宿区西新宿三丁目地内～西新宿六丁目地内

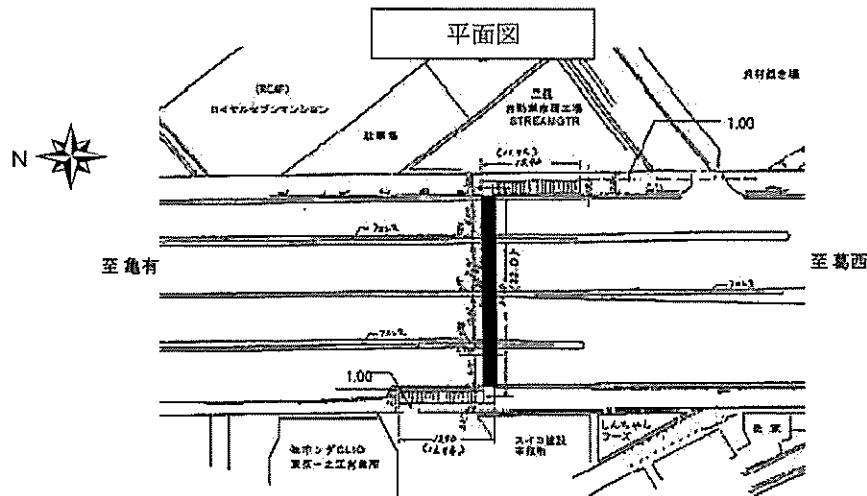
17 橋 梁 整 備 工 事

(22) 一之江二丁目歩道橋補修工事

側面図



平面図



案内図



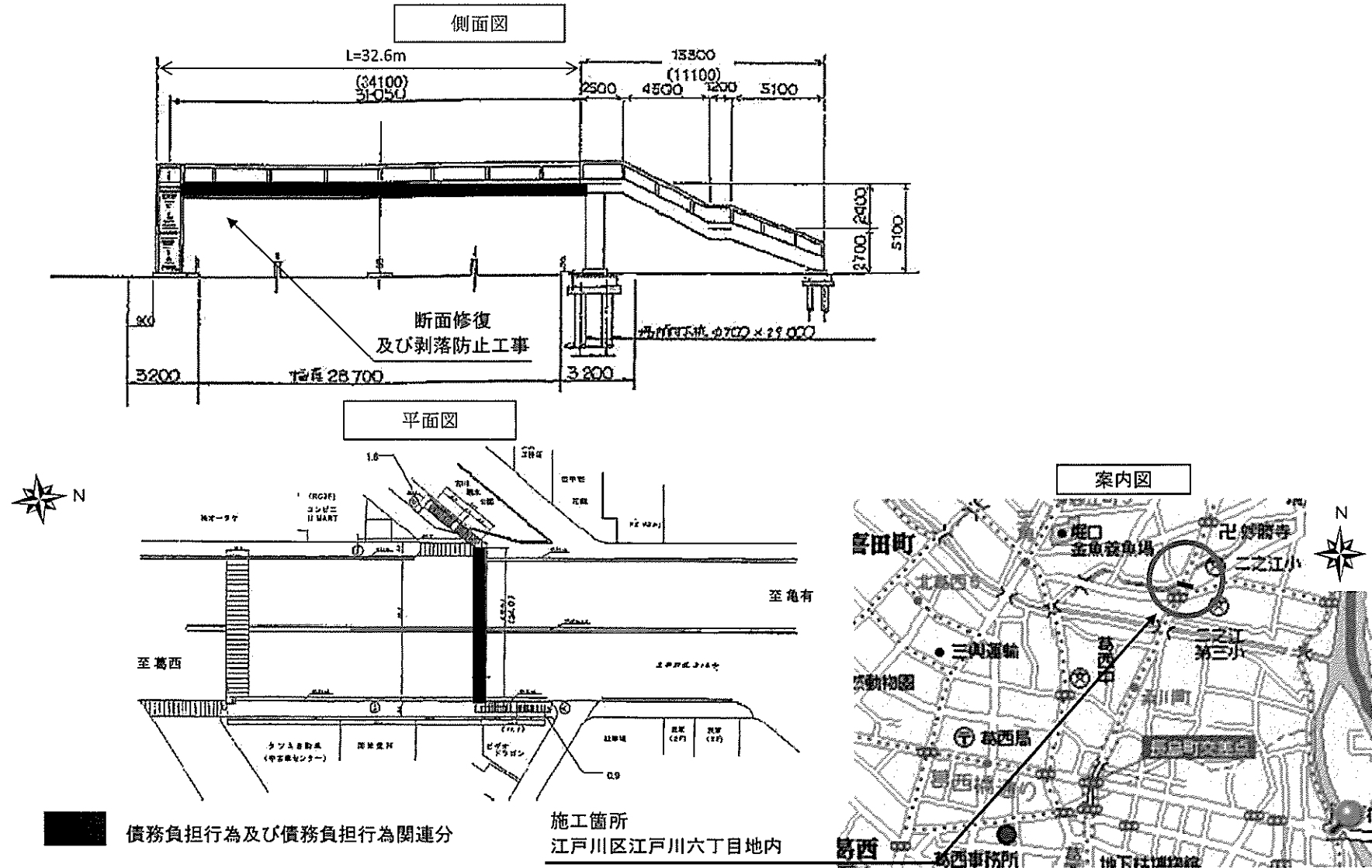
債務負担行為及び債務負担行為関連分

施工箇所

江戸川区一之江一丁目地内～西一之江二丁目地内

17 橋 梁 整 備 工 事

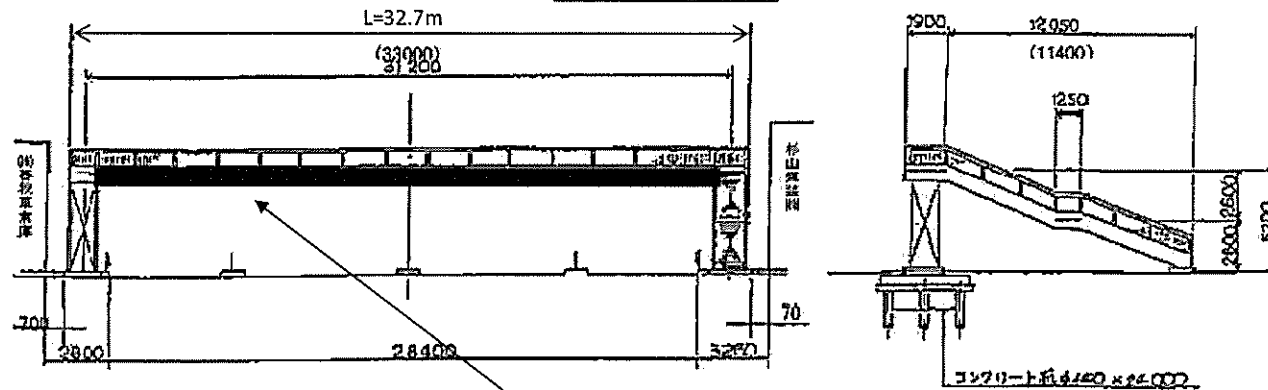
(25) 江戸川六丁目歩道橋補修工事



17 橋 梁 整 備 工 事

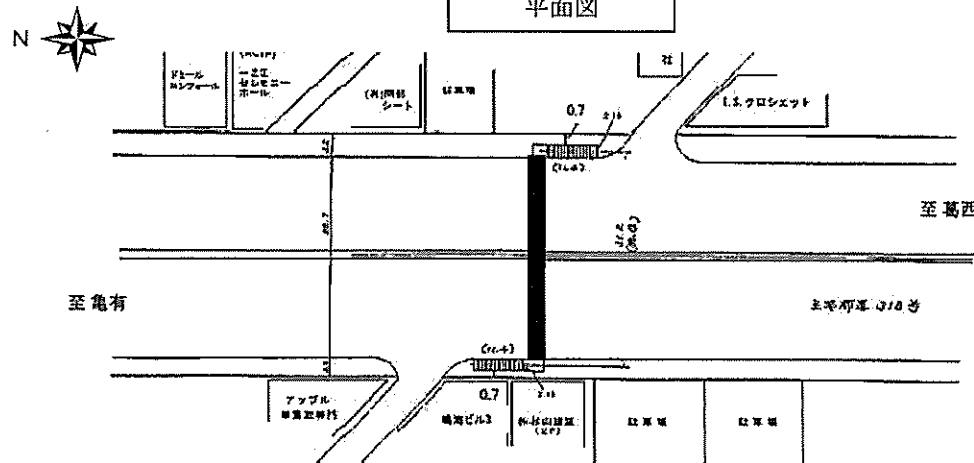
(26) 西瑞江五丁目第一歩道橋補修工事

側面図



断面修復及び剥落防止工事

平面図



債務負担行為及び債務負担行為関連分

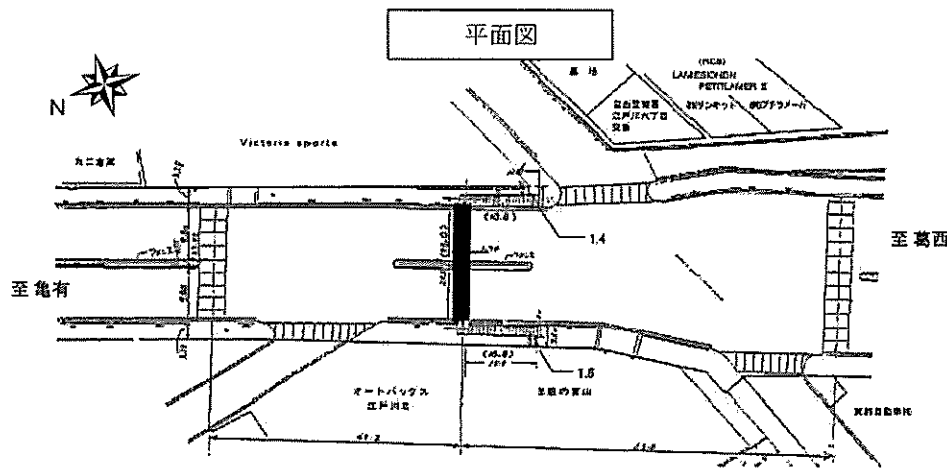
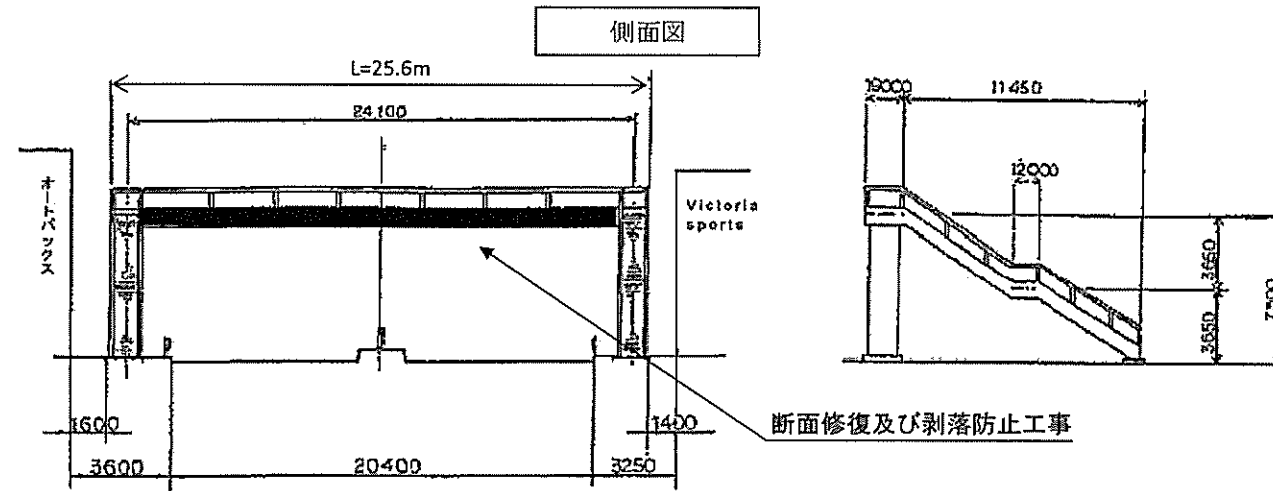
施工箇所
江戸川区西瑞江五丁目地内

案内図



17 橋 梁 整 備 工 事

(27) 西 瑞 江 五 丁 目 第 二 步 道 橋 補 修 工 事



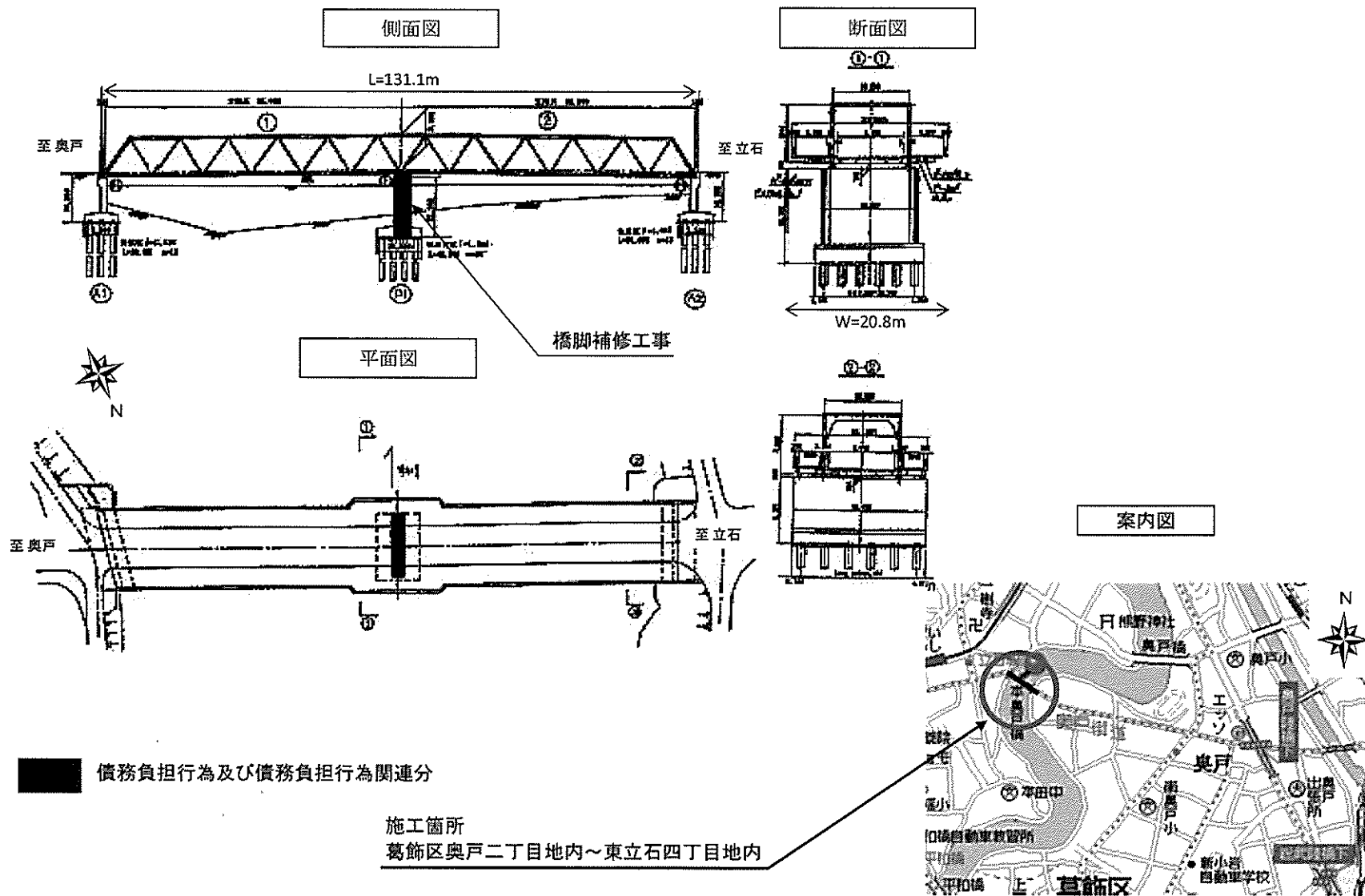
■ 債務負担行為及び債務負担行為関連分

施工箇所
江戸川区西瑞江五丁目地内



17 橋 梁 整 備 工 事

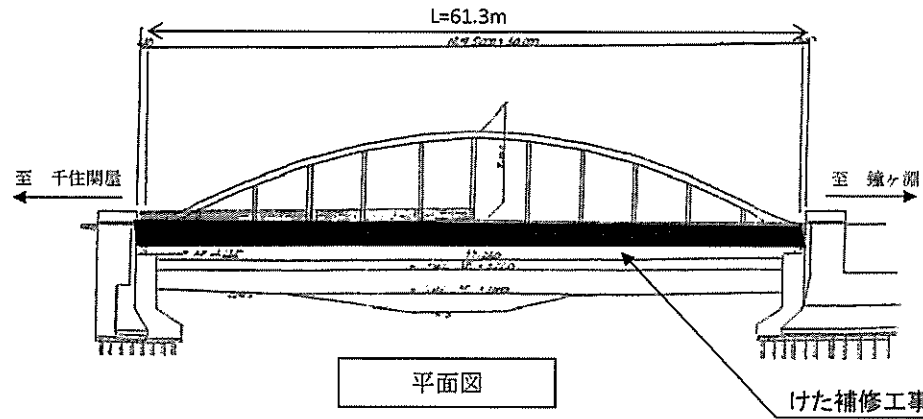
(28) 本 奥 戸 橋 補 修 工 事



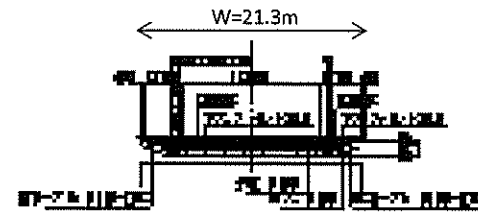
17 橋 梁 整 備 工 事

(29) 綾 瀬 橋 補 修 工 事

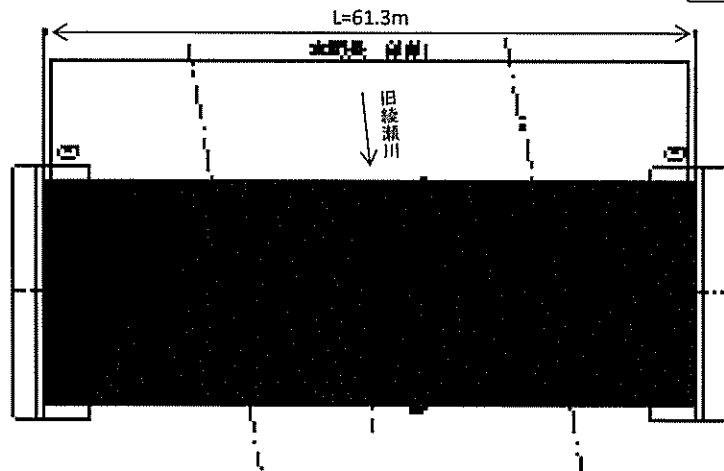
側面図



断面図



平面図



案内図

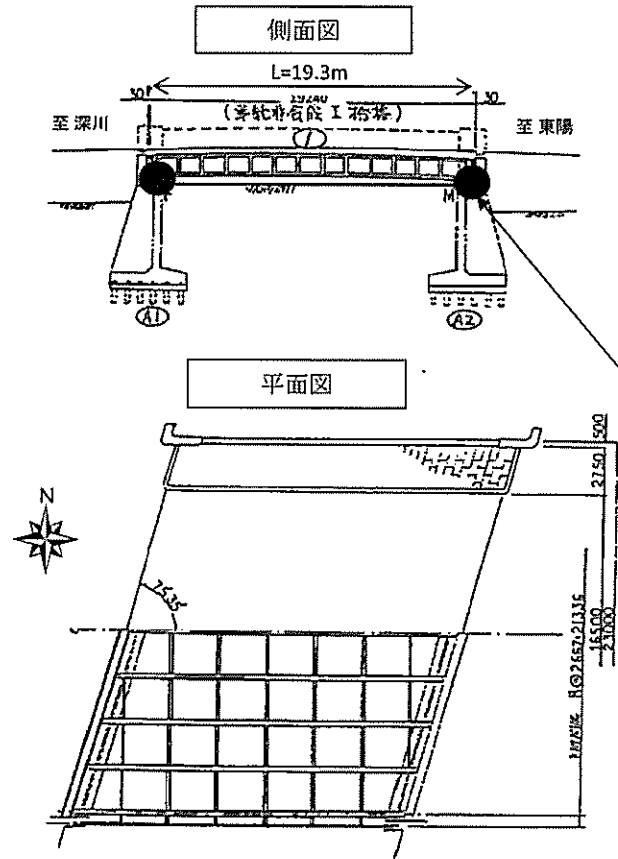


債務負担行為及び債務負担行為関連分

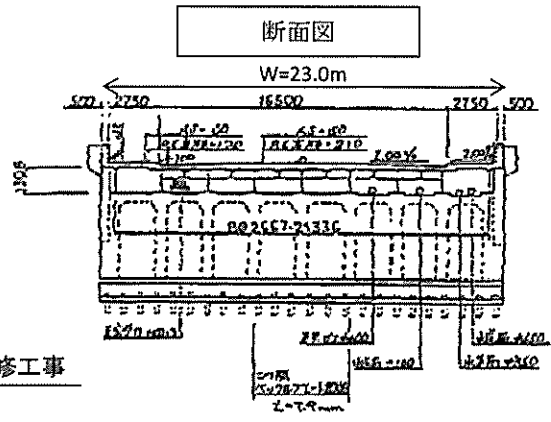
施工箇所
墨田区堤通二丁目地内～足立区千住曙町地内

17 橋 梁 整 備 工 事

(30) 要 橋 補 修 工 事

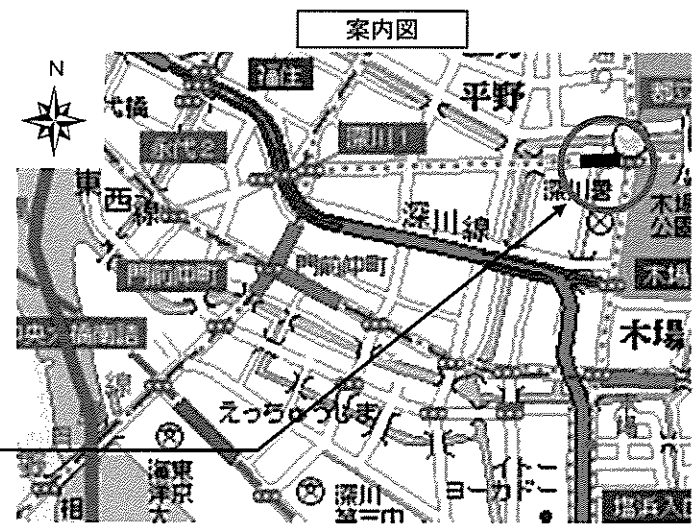


支承補修工事



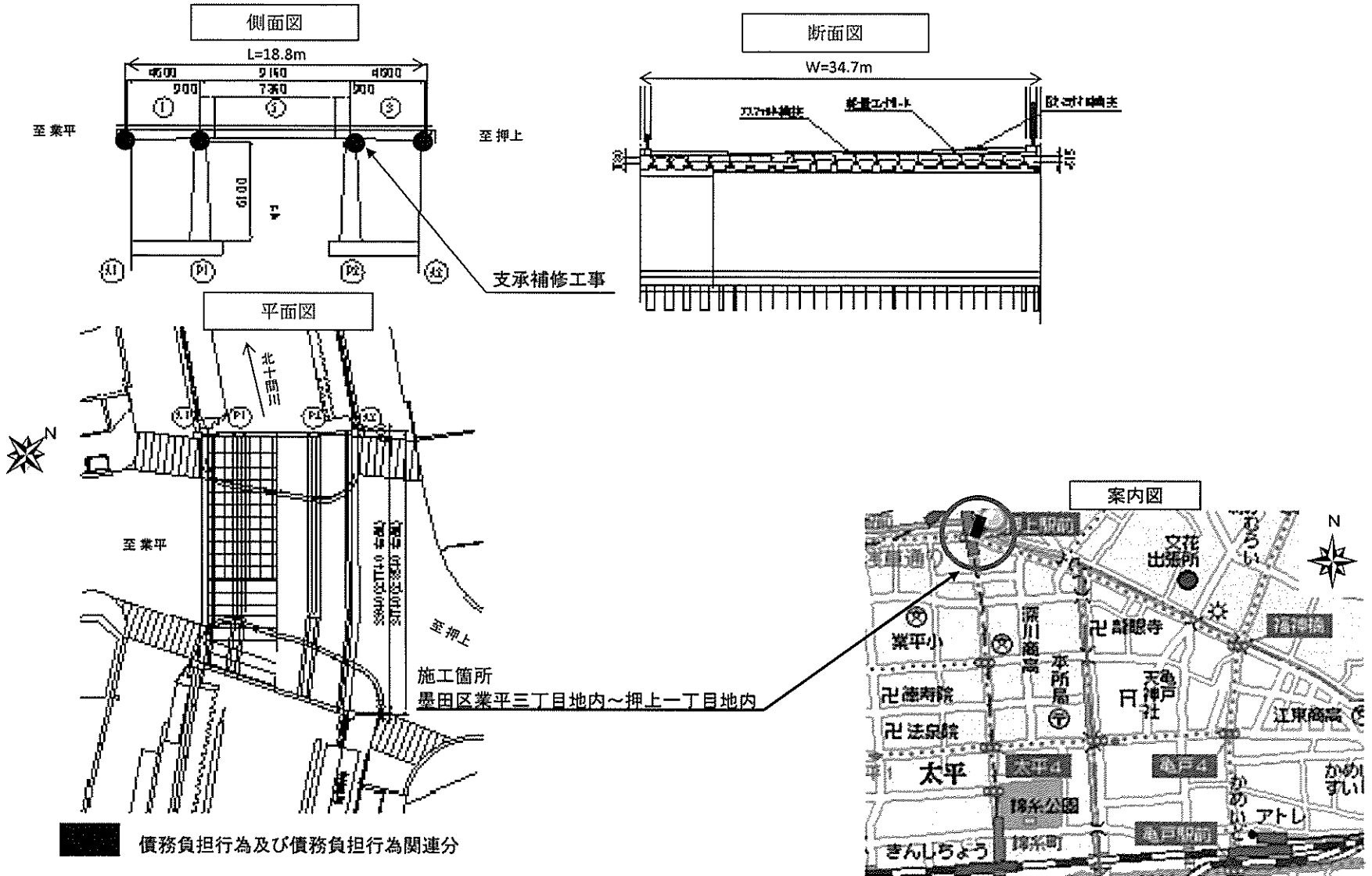
債務負担行為及び債務負担行為関連分

施工箇所
江東区木場三丁目地内



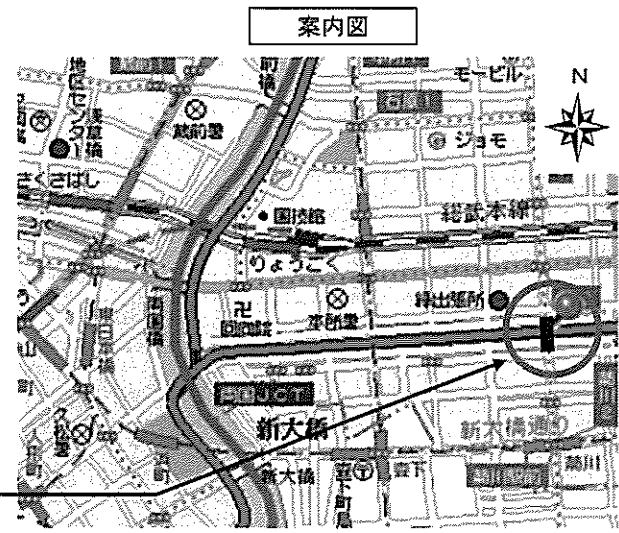
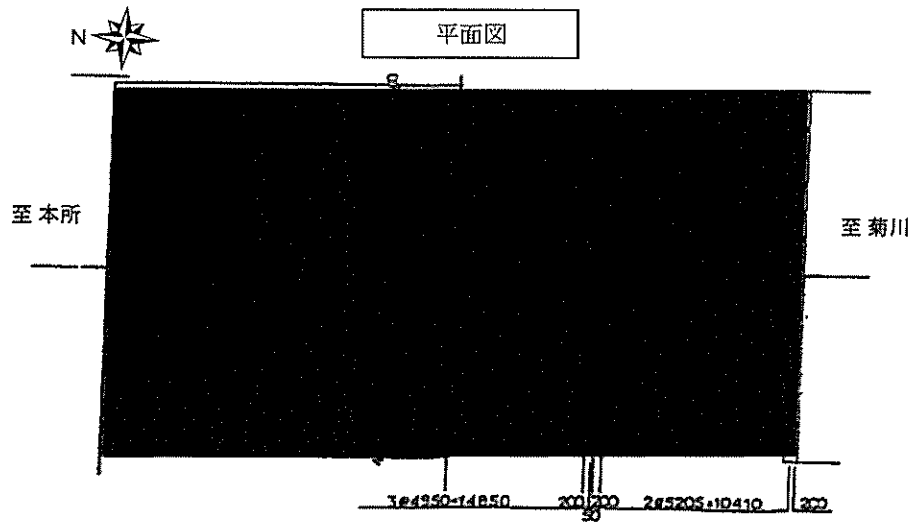
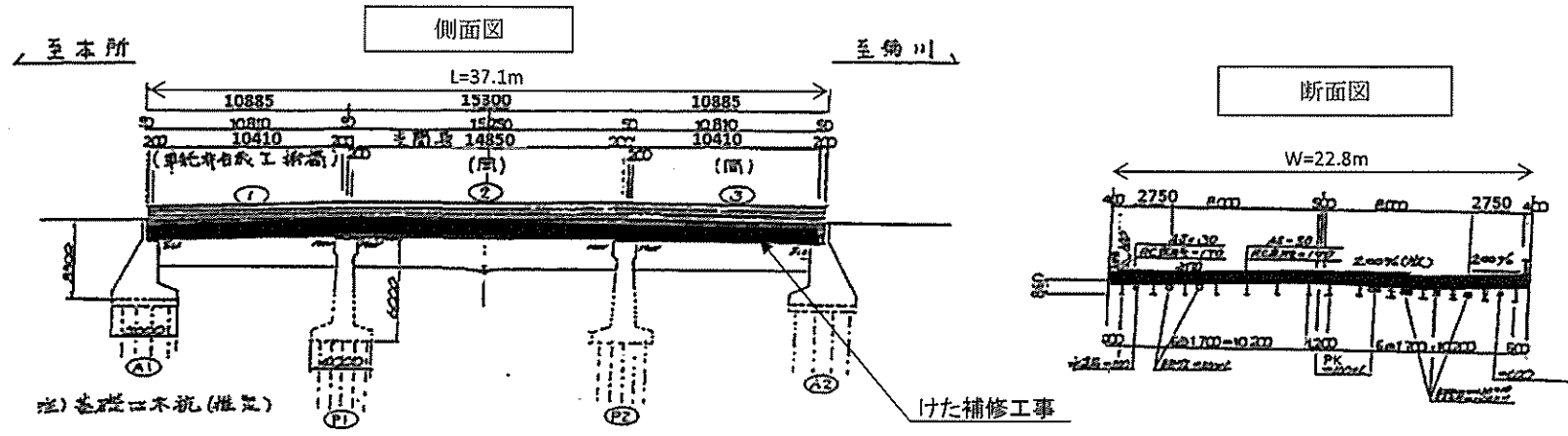
17 橋 梁 整 備 工 事

(31) 京 成 橋 補 修 工 事



17 橋 梁 整 備 工 事

(32) 三 之 橋 補 修 工 事

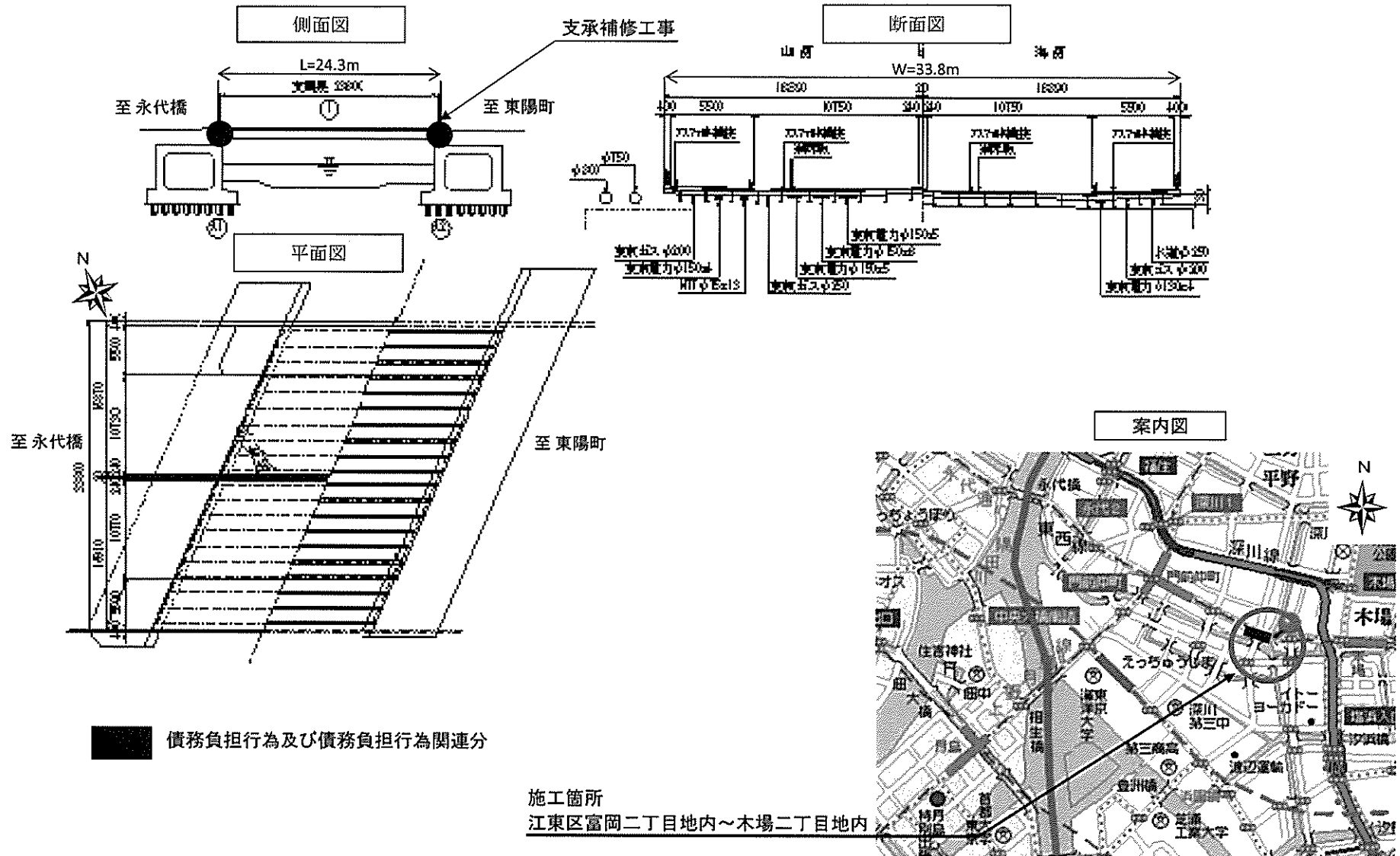


債務負担行為及び債務負担行為関連分

施工箇所
墨田区緑四丁目地内～立川四丁目地内

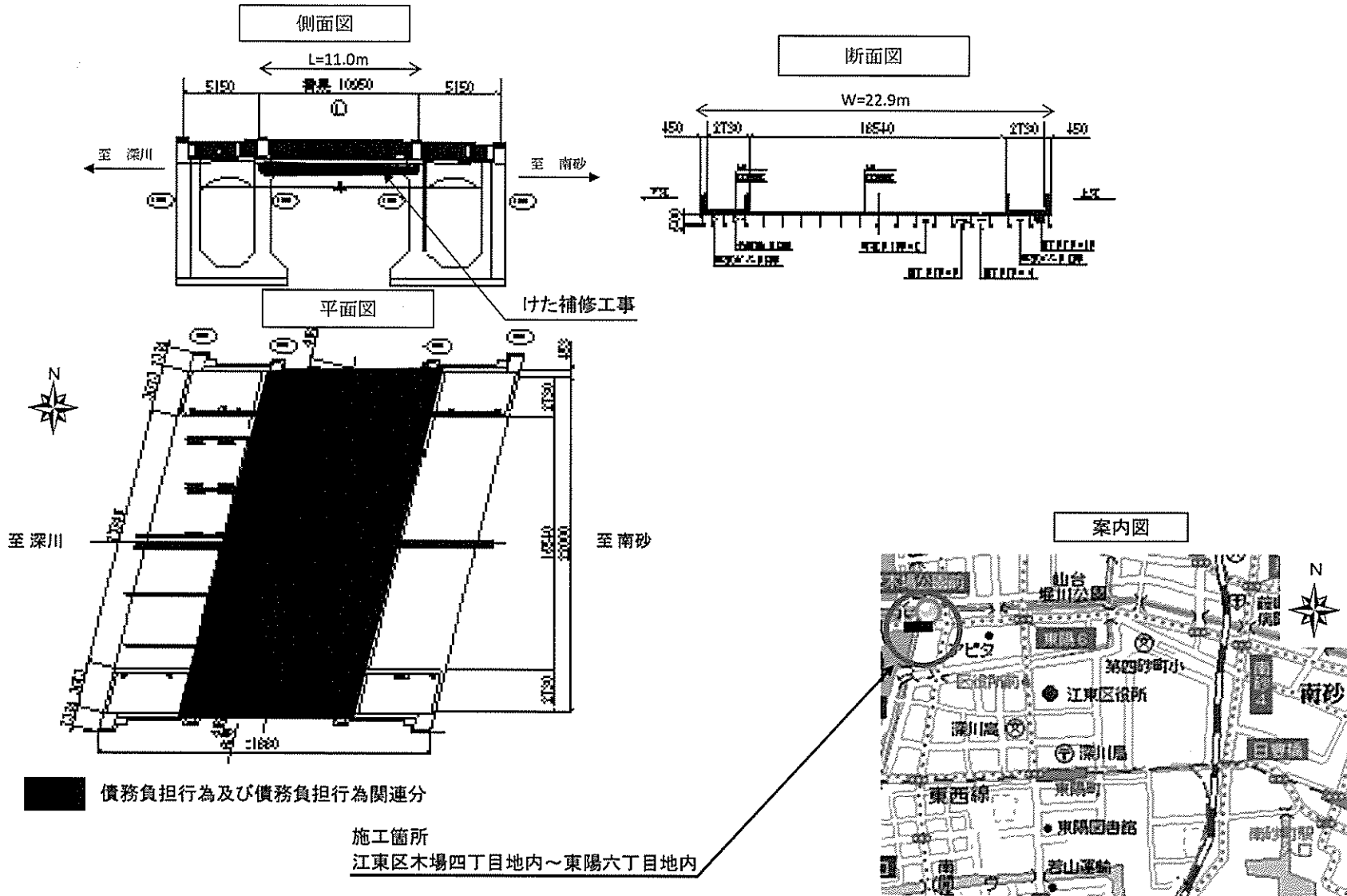
17 橋 梁 整 備 工 事

(33) 汐 見 橋 補 修 工 事



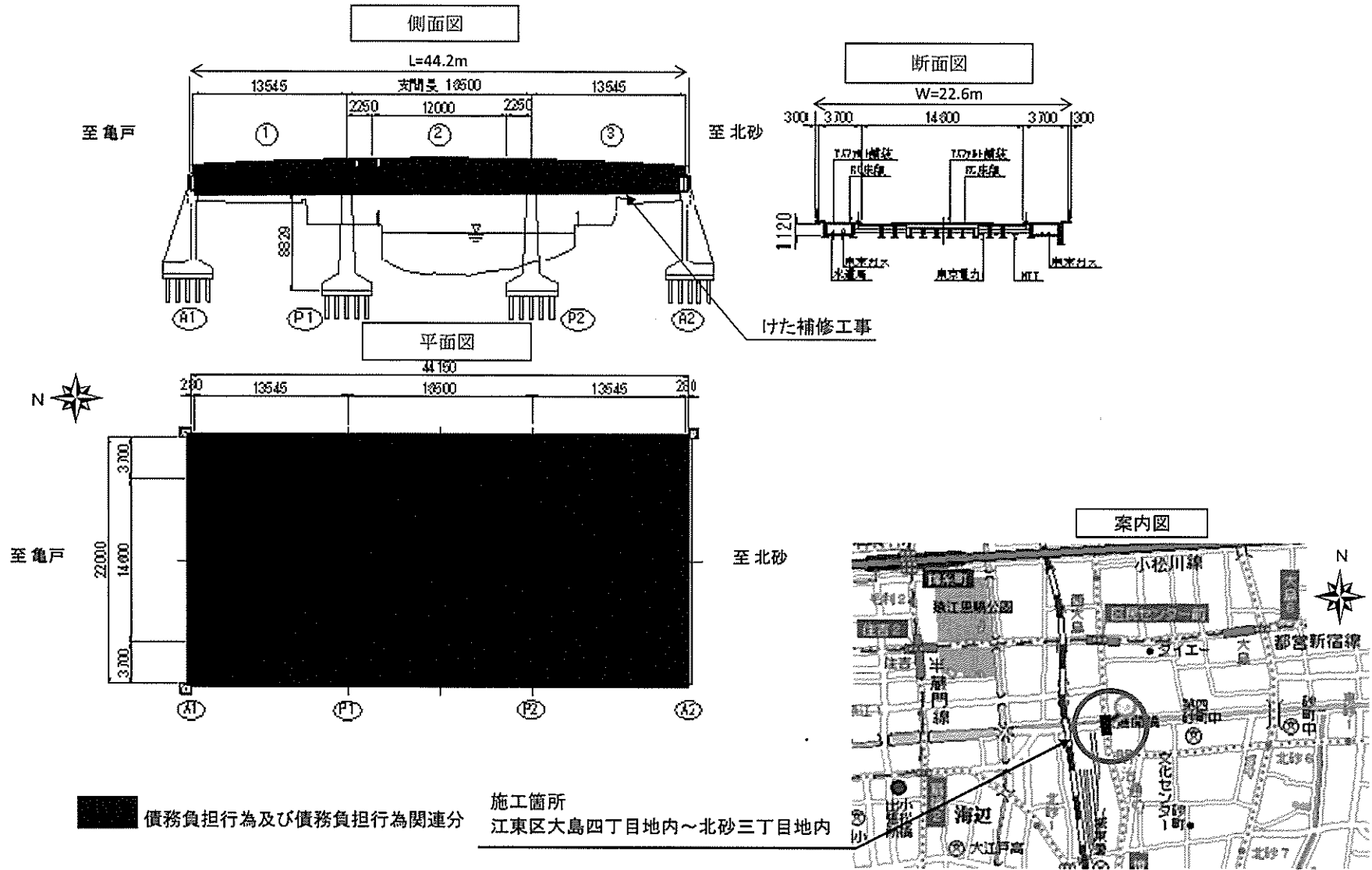
17 橋 梁 整 備 工 事

(34) 茂 森 橋 補 修 工 事



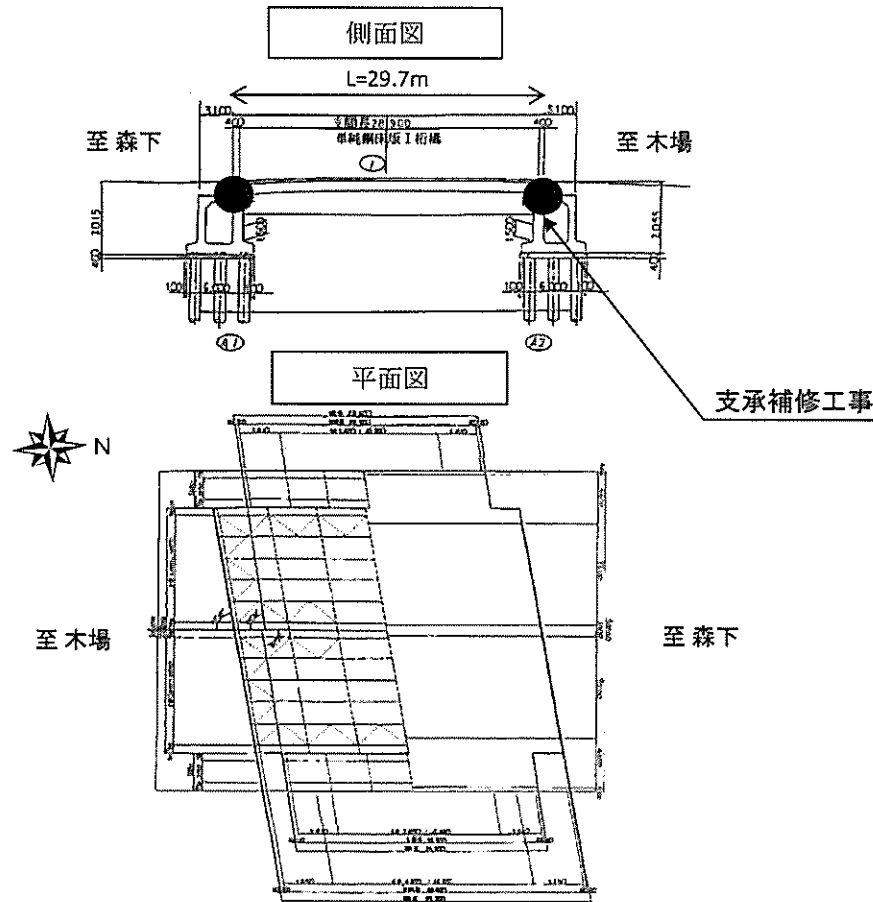
17 橋 梁 整 備 工 事

(35) 進 開 橋 補 修 工 事



17 橋 梁 整 備 工 事

(36) 末 広 橋 補 修 工 事



案内図

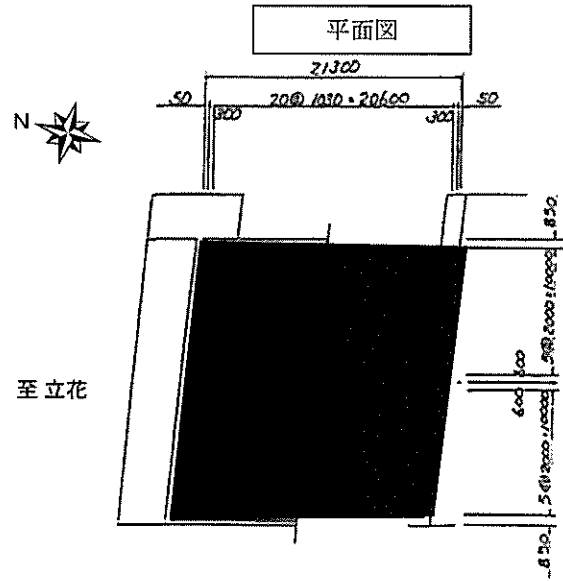
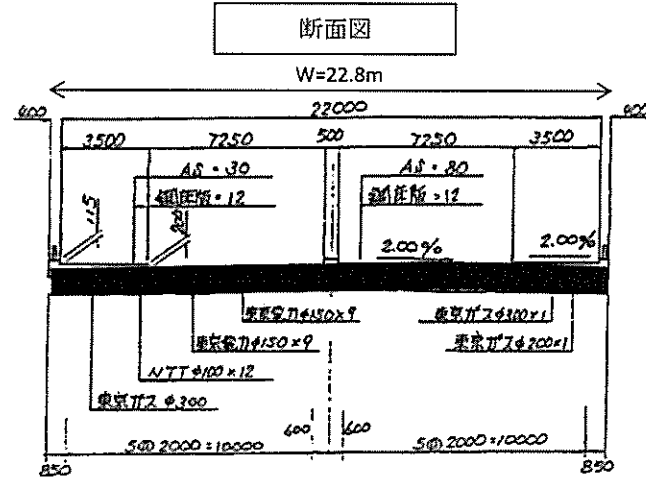
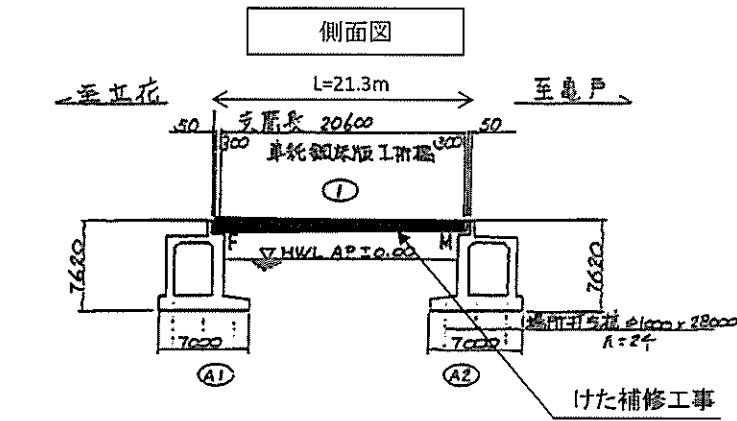


債務負担行為及び債務負担行為関連分

施工箇所
江東区平野四丁目地内～木場四丁目地内

17 橋 梁 整 備 工 事

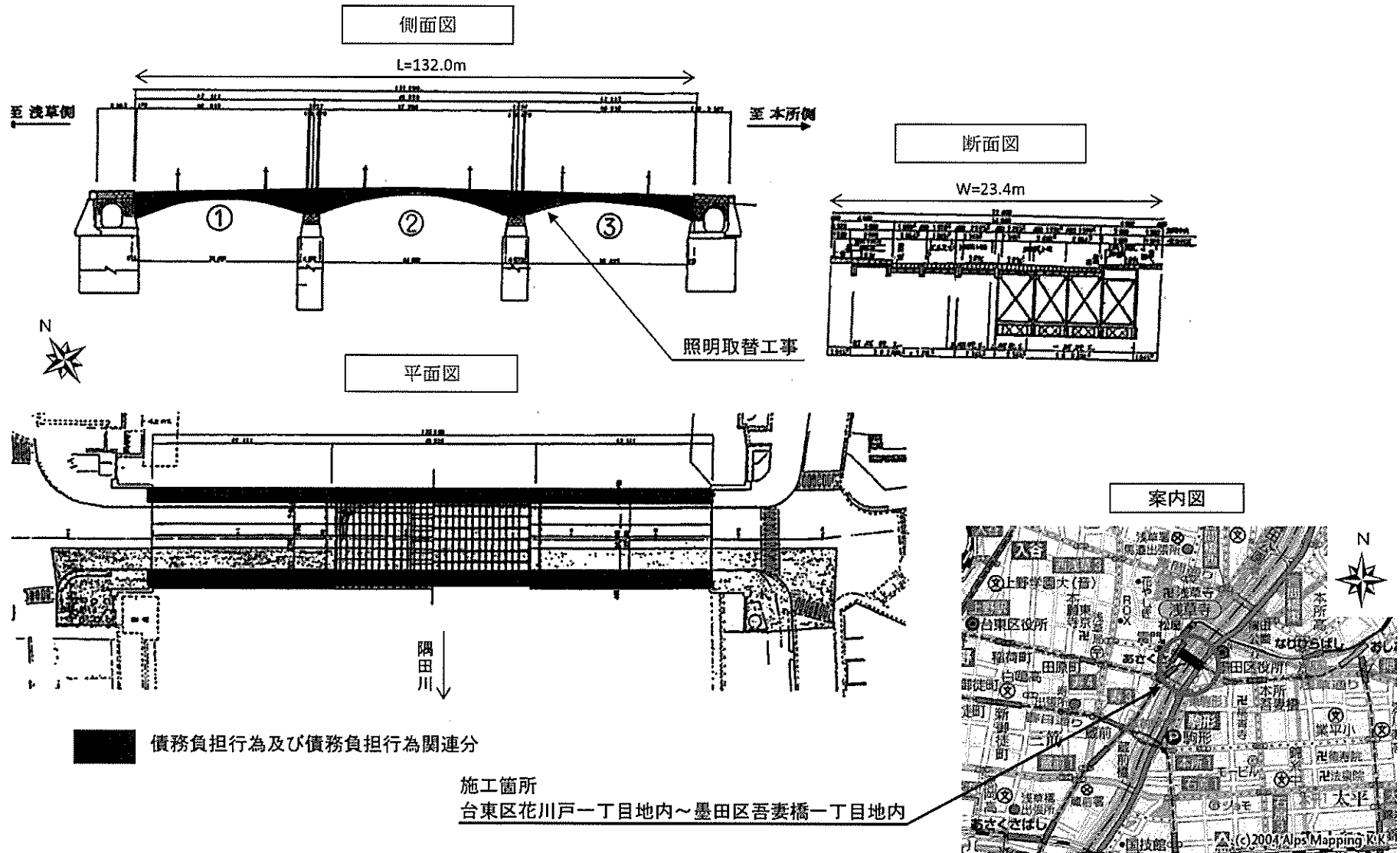
(38) 福 神 橋 補 修 工 事



債務負担行為及び債務負担行為に関連分

17 橋 梁 整 備 工 事

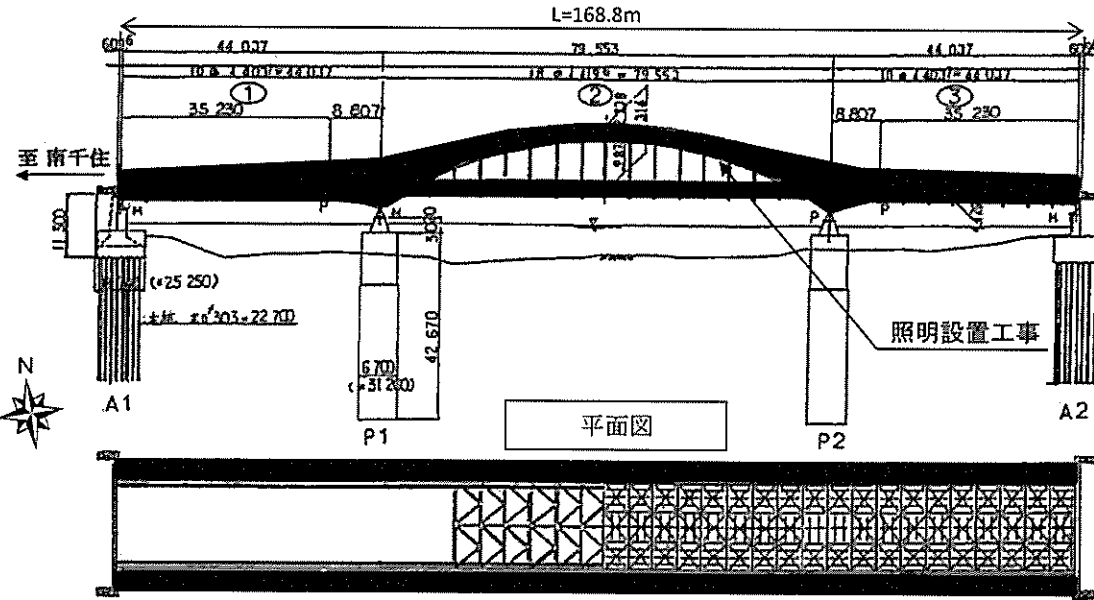
(39) 吾 妻 橋 照 明 取 替 工 事



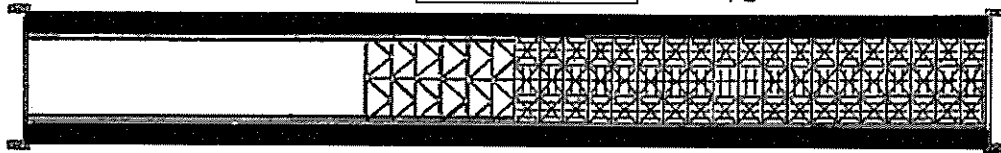
17 橋 梁 整 備 工 事

(40) 白 鬚 橋 照 明 設 置 工 事

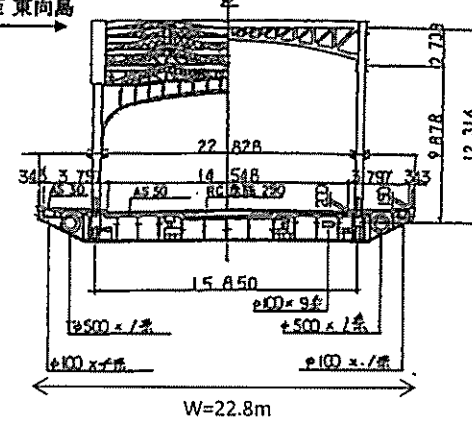
側面図



平面図



断面図



案内図



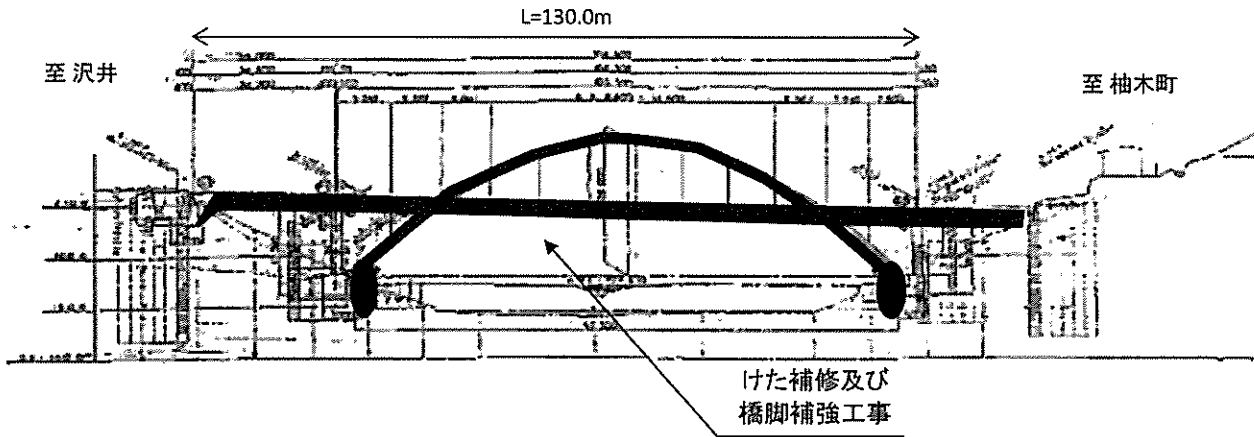
債務負担行為及び債務負担行為関連分

施工箇所
 台東区橋場二丁目地内～墨田区堤通二丁目地内

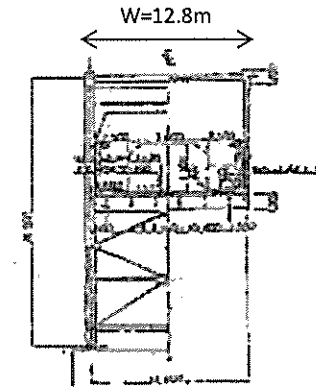
17 橋 梁 整 備 工 事

(41) 軍 畑 大 橋 補 修 工 事

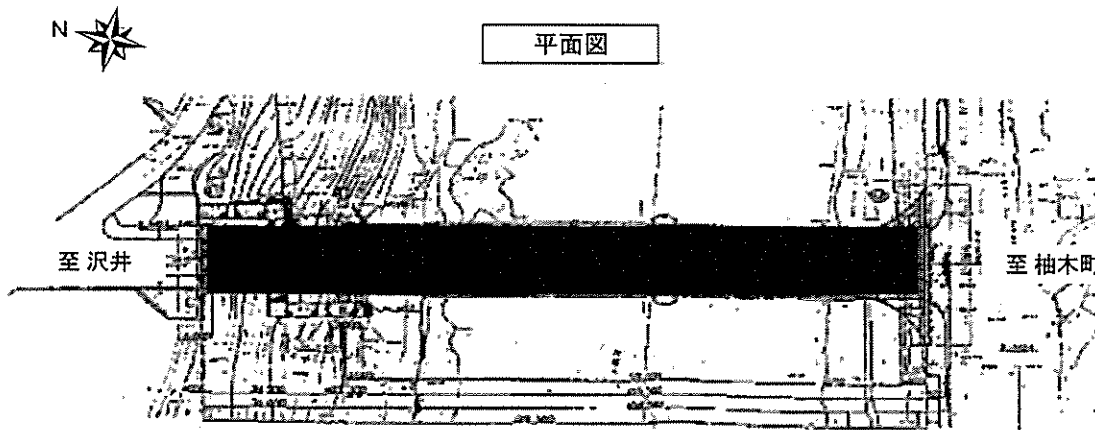
側面図



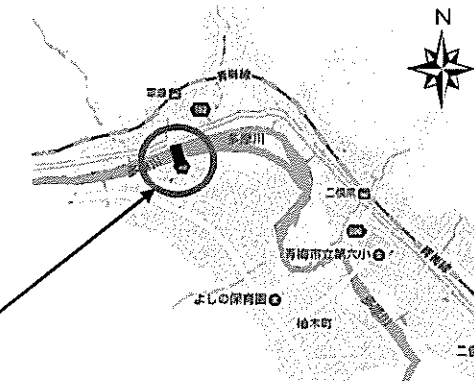
断面図



平面図



案内図



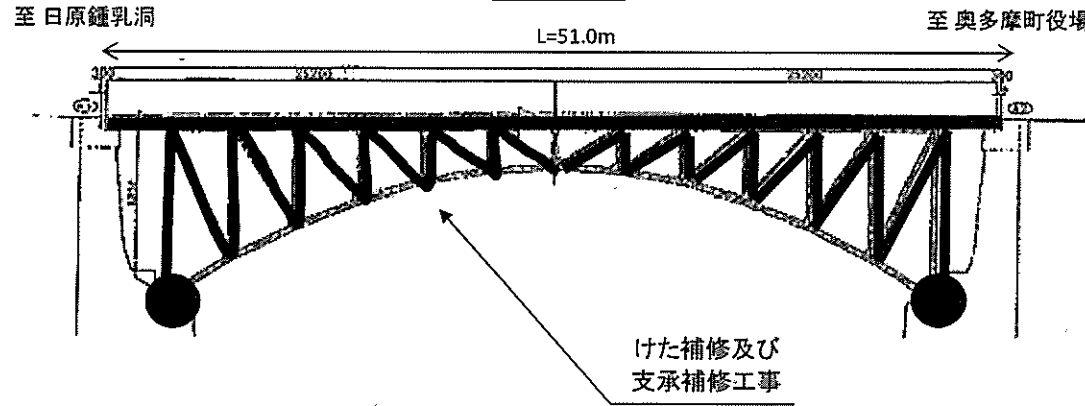
施工箇所
青梅市柚木町三丁目地内～沢井一丁目地内

債務負担行為及び債務負担行為関連分

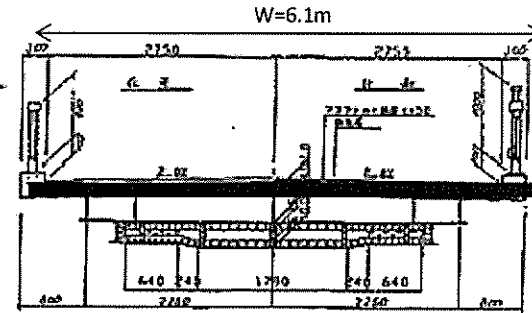
17 橋 梁 整 備 工 事

(42) 小 川 谷 橋 補 修 工 事

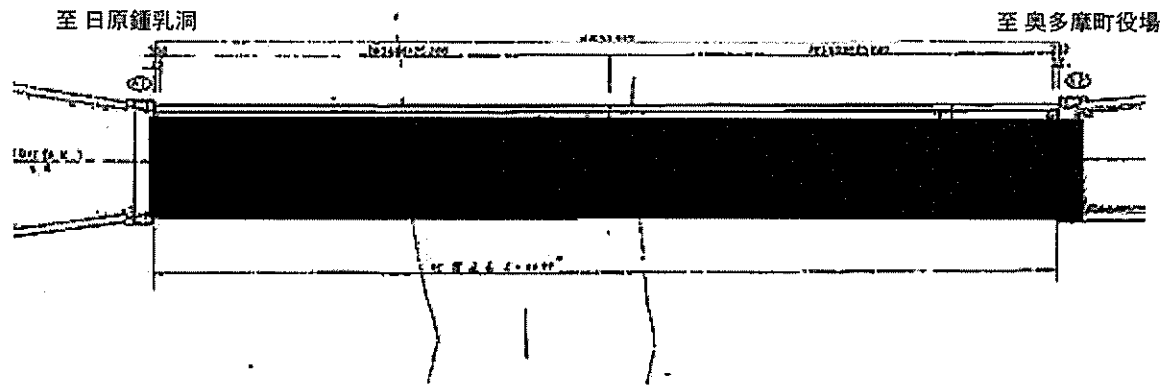
側 面 図



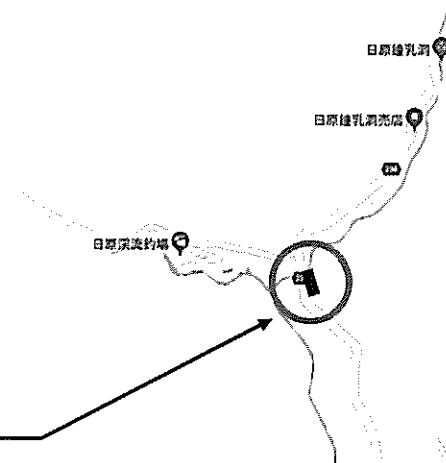
断 面 図



平 面 図



案 内 図



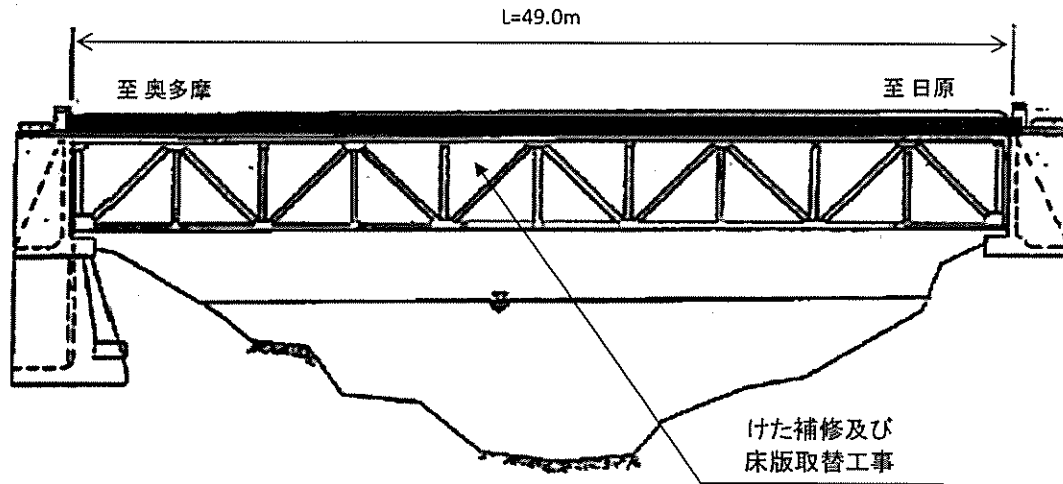
債務負担行為及び債務負担行為関連分

施工箇所
奥多摩町日原地内

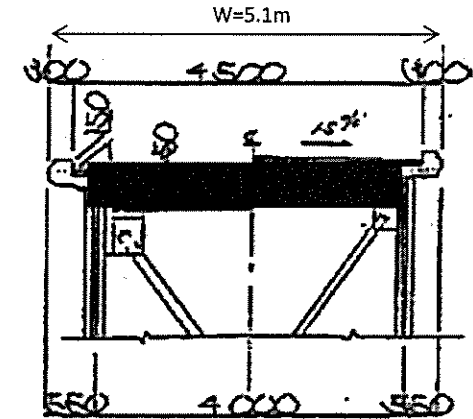
17 橋 梁 整 備 工 事

(43) 平 石 橋 補 修 工 事

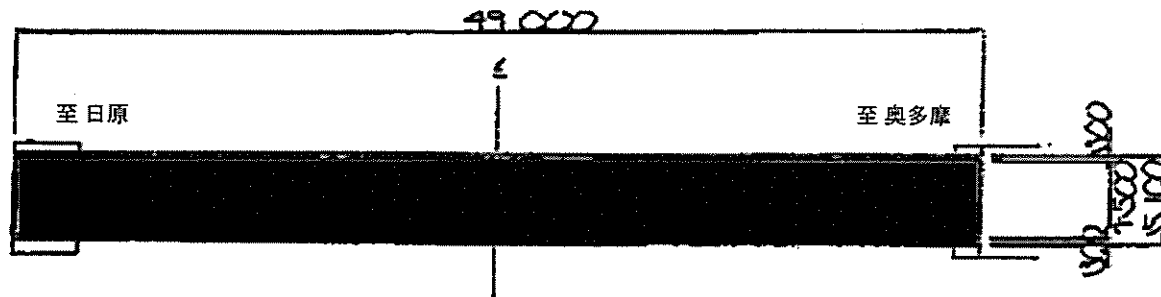
側面図



上部構造断面図

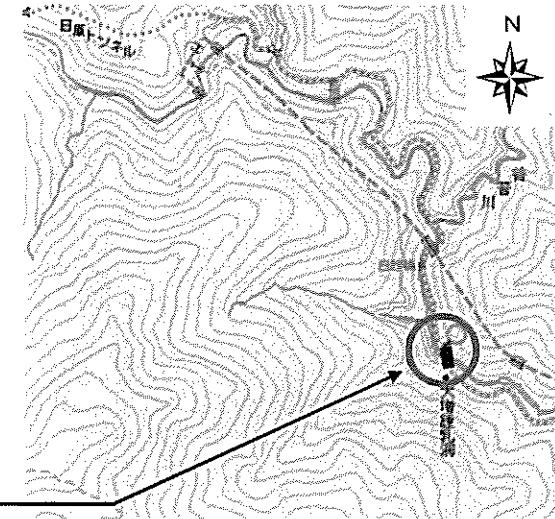


平面図



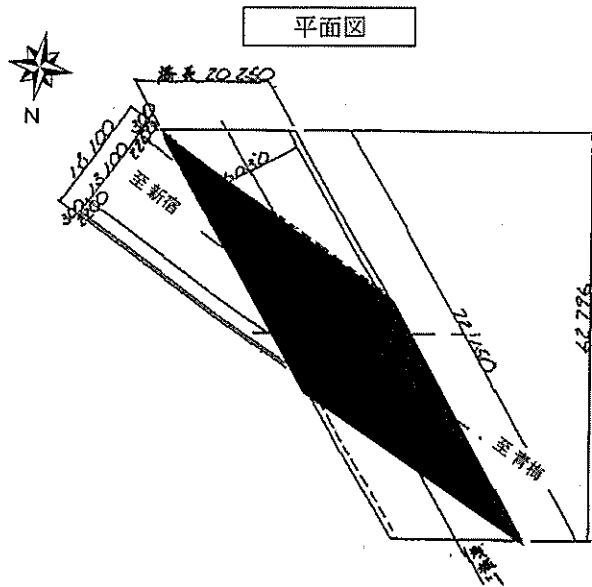
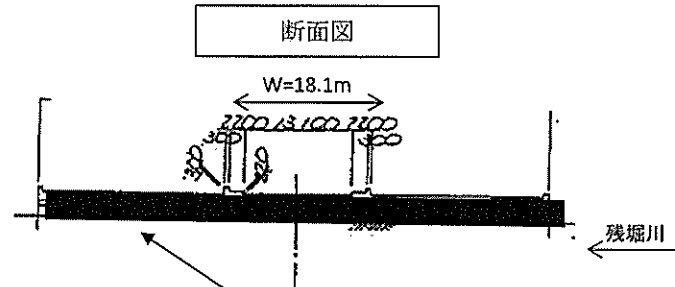
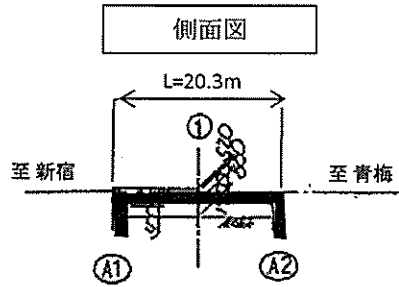
■ 債務負担行為及び債務負担行為関連分

施工箇所
奥多摩町氷川地内～日原地内



17 橋 梁 整 備 工 事

(44) 青 岸 橋 補 修 工 事

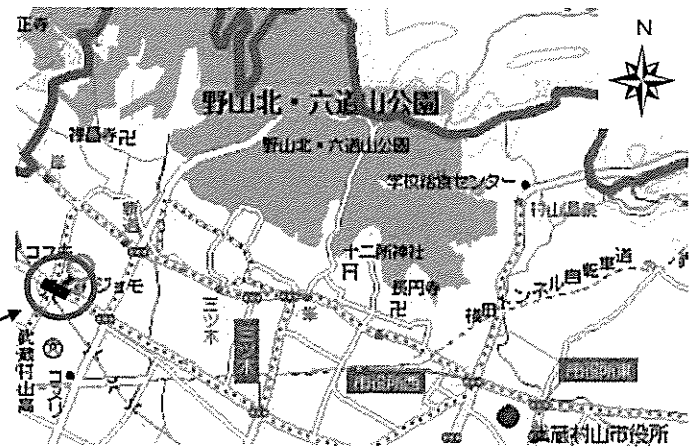


床版補修及び橋面改良工事

債務負担行為及び債務負担行為関連分

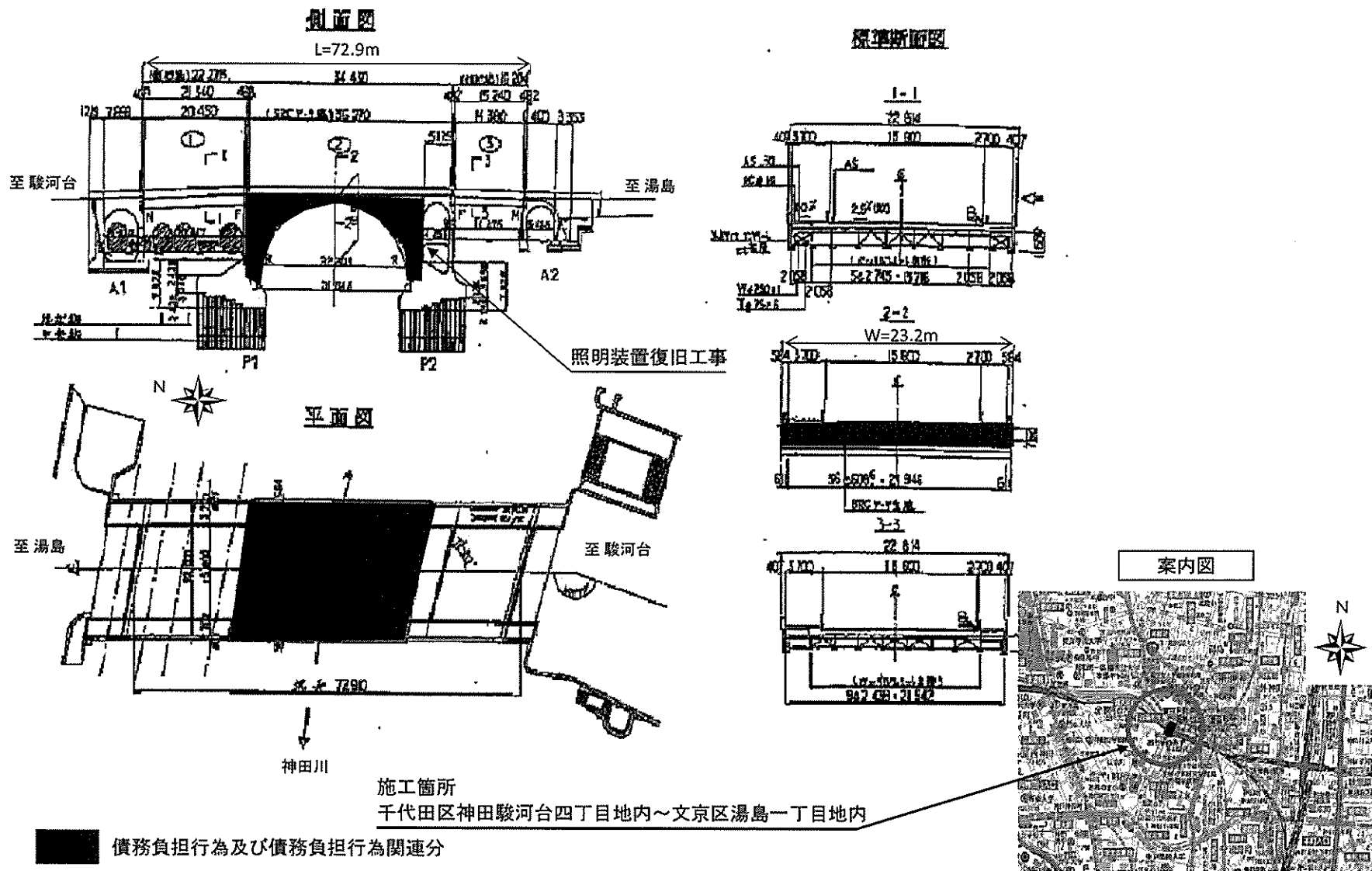
施工箇所
武蔵村山市岸一丁目地内～中原二丁目地内

案内図



18 橋 梁 長 寿 命 化 工 事

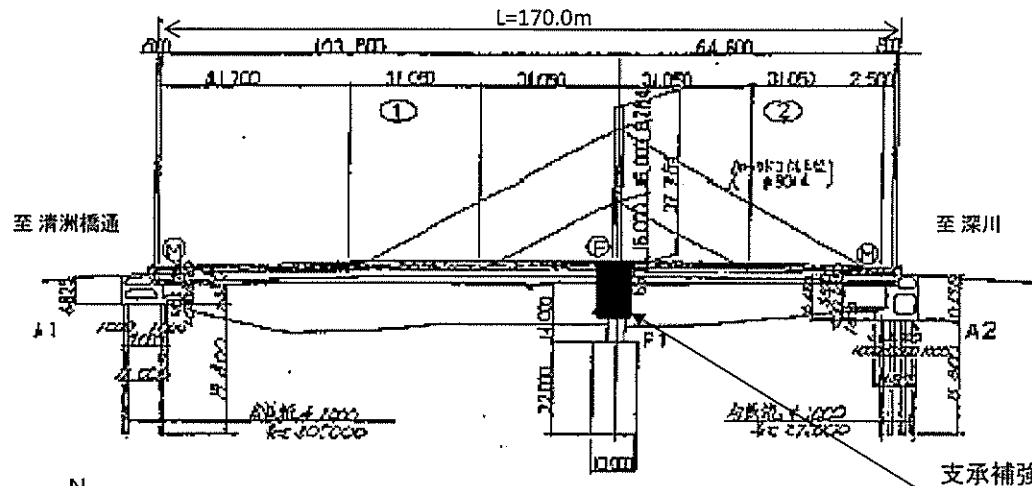
(1) 聖 橋 長 寿 命 化 工 事



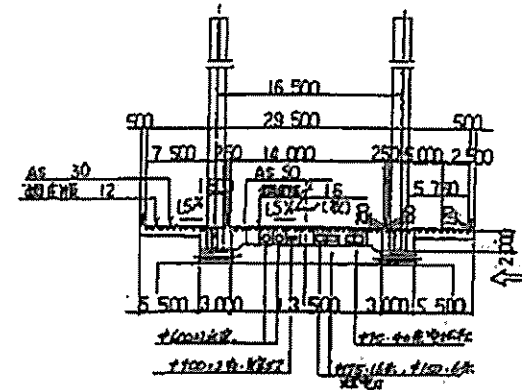
18 橋 梁 長 寿 命 化 工 事

(3) 新 大 橋 長 寿 命 化 工 事

側面図

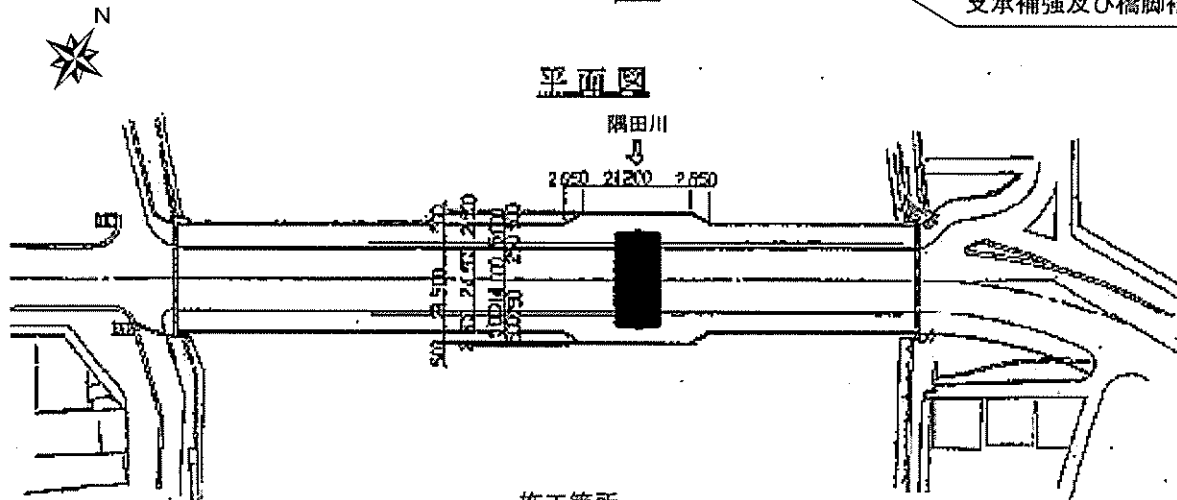


標準断面図

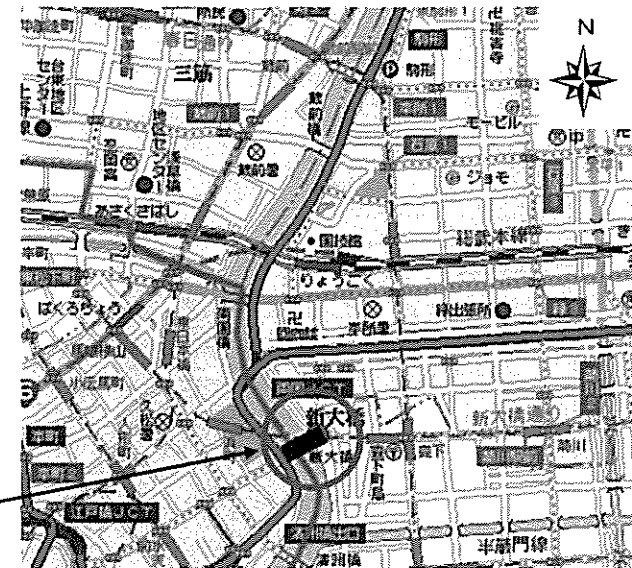


支 承 補 強 及 び 橋 脚 補 修 工 事

案内図



施工箇所
中央区日本橋浜町二丁目地内~江東区新大橋一丁目地内

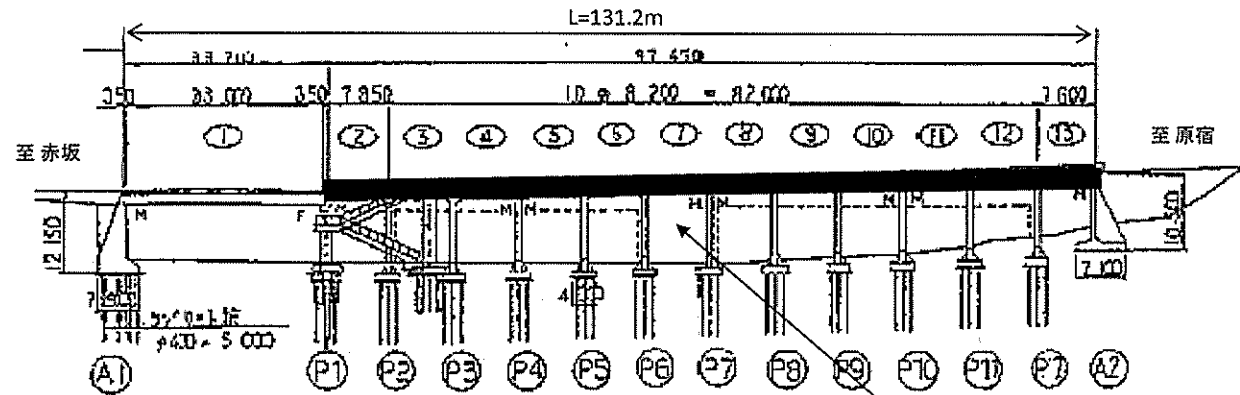


債務負担行為及び債務負担行為関連分

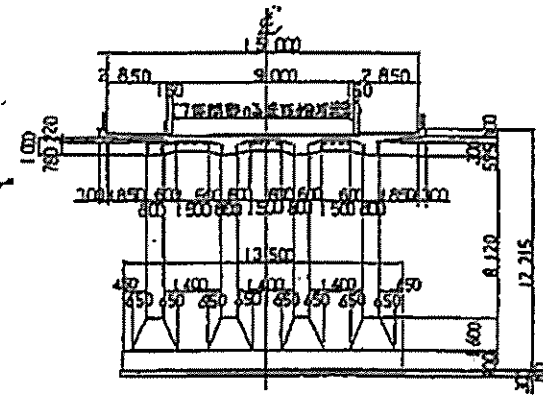
18 橋 梁 長 寿 命 化 工 事

(4) 青 山 橋 長 寿 命 化 工 事

側面図

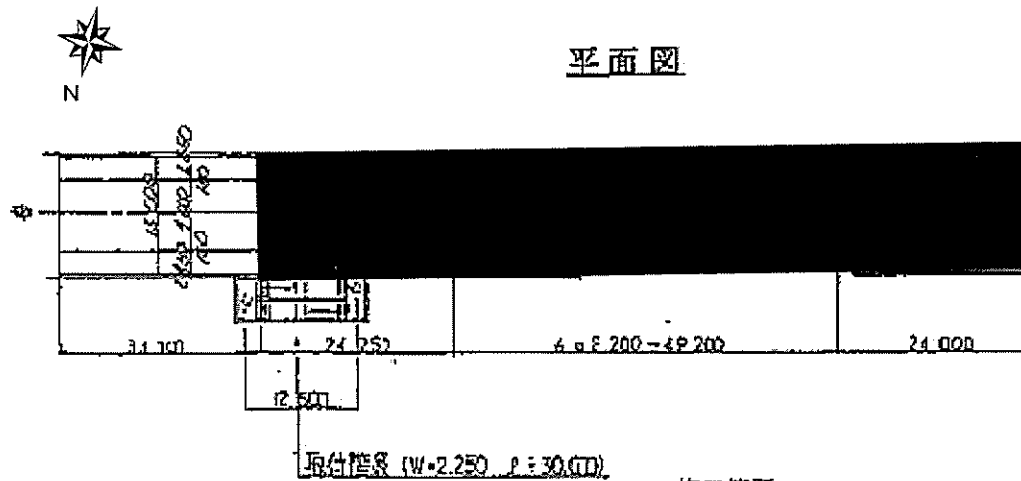


断面図



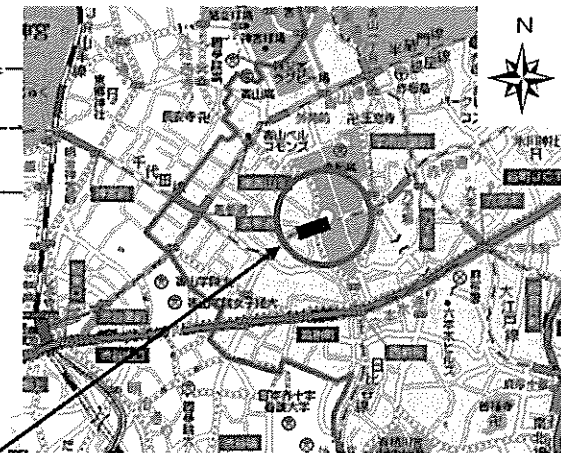
主桁補強及び床版補強工事

平面図



債務負担行為及び債務負担行為関連分

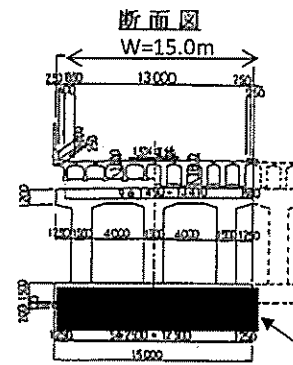
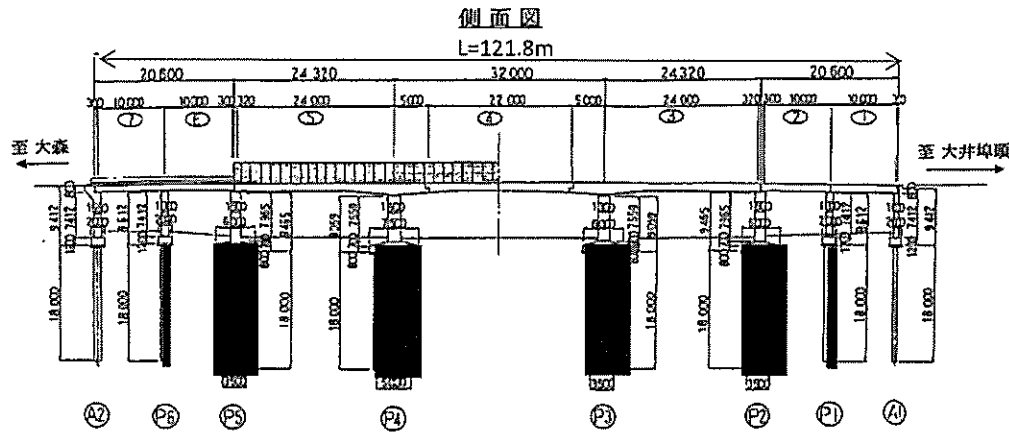
案内図



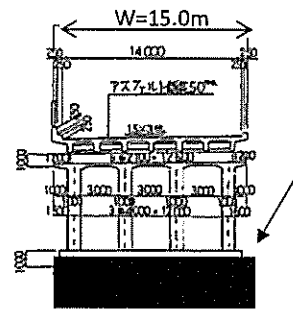
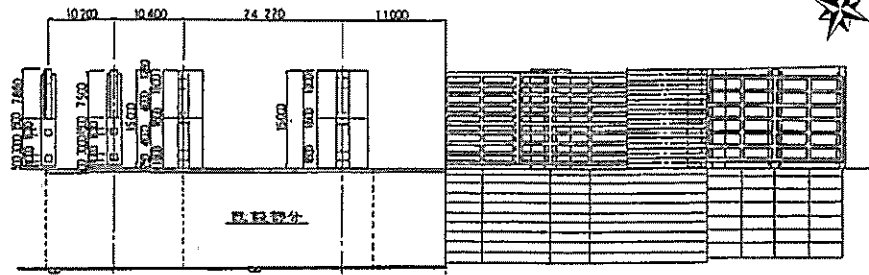
施工箇所
港区南青山二丁目地内～南青山四丁目地内

18 橋 梁 長 寿 命 化 工 事

(5) 中 之 島 橋 長 寿 命 化 工 事



平面図

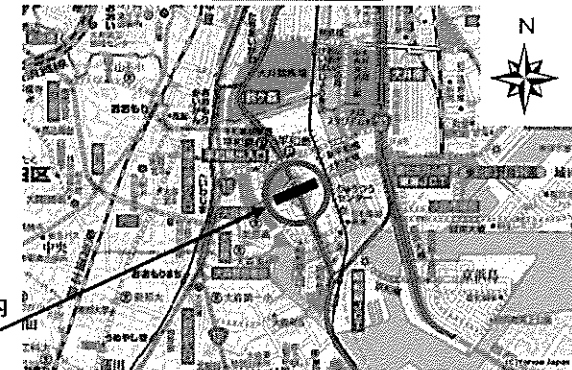


基礎補強工事

■ 債務負担行為及び債務負担行為関連分

施工箇所
大田区平和島三丁目地内～平和島五丁目地内

案内図

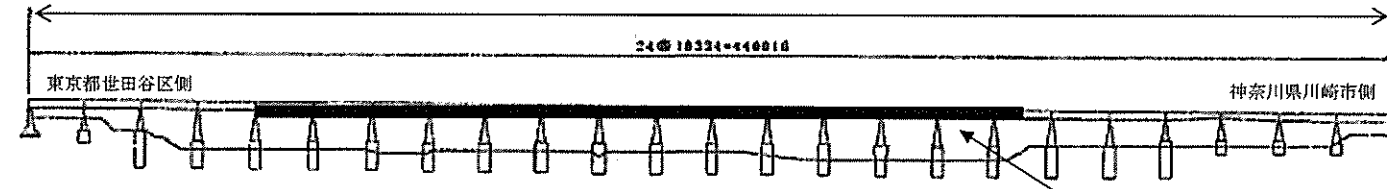


18 橋 梁 長 寿 命 化 工 事

(6) 二 子 橋 長 寿 命 化 工 事

側面図


L=440.0m



平面図

440.0

24 @ 18.334 = 440.0

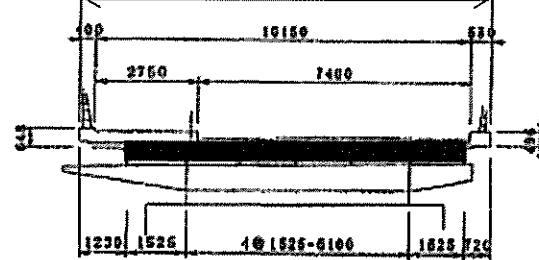


塗替塗装工事



断面図

W=11.1m



案内図



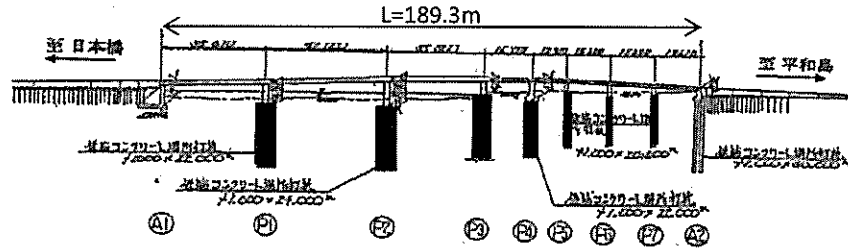
債務負担行為及び債務負担行為関連分

施工箇所
東京都世田谷区玉川一丁目地内～神奈川県川崎市高津区瀬田地内

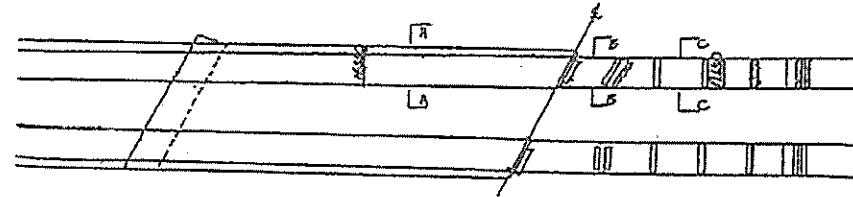
18 橋 梁 長 寿 命 化 工 事

(7) 勝 平 橋 (上 り) 長 寿 命 化 工 事

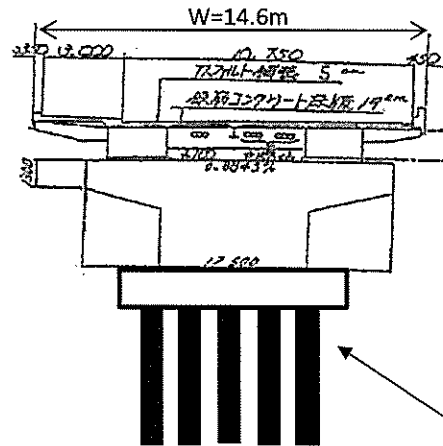
側面図



平面図



断面図



基礎補強工事

案内図



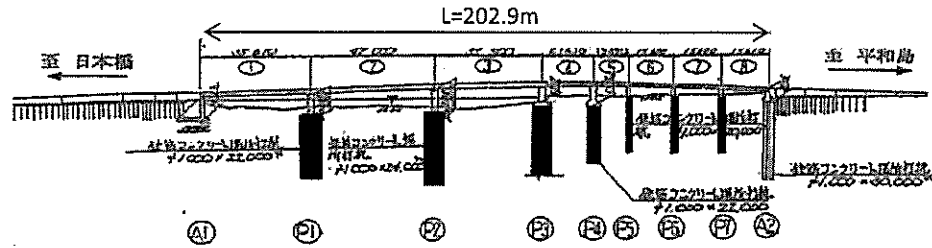
債務負担行為及び債務負担行為関連分

施工箇所
品川区勝島二丁目地内～大田区平和島一丁目地内

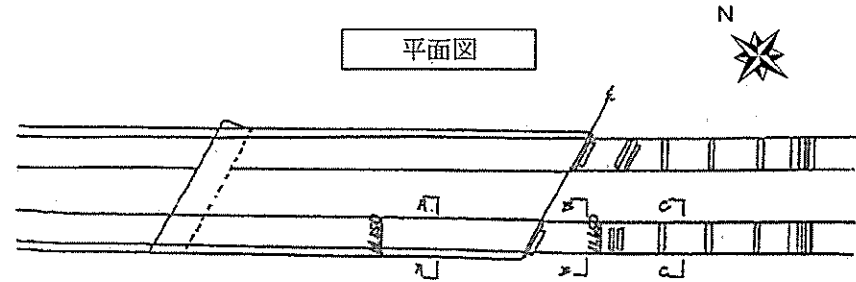
18 橋 梁 長 寿 命 化 工 事

(8) 勝 平 橋 (下 り) 長 寿 命 化 工 事

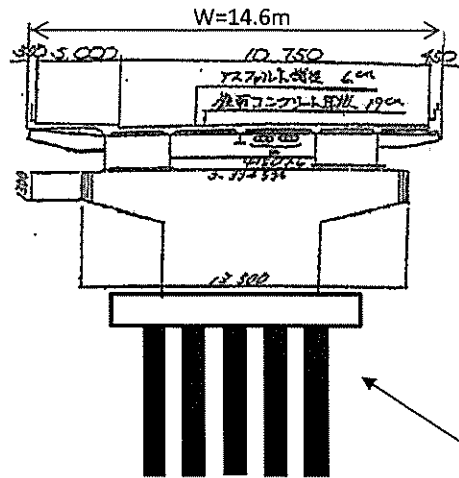
側面図



平面図



断面図



案内図



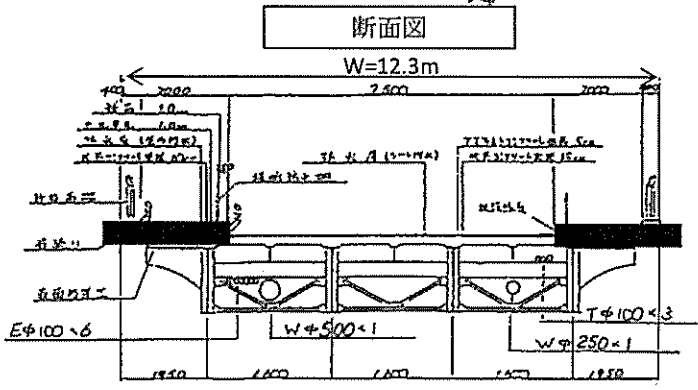
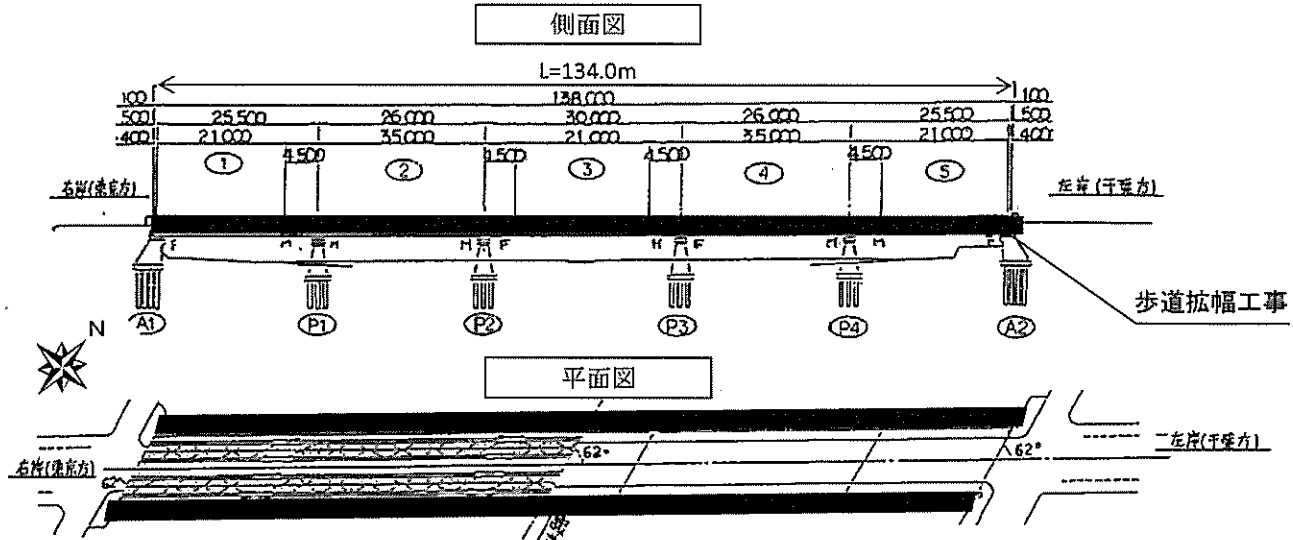
基礎補強工事

債務負担行為及び債務負担行為関連分

施工箇所
品川区勝島二丁目地内～大田区平和島一丁目地内

18 橋 梁 長 寿 命 化 工 事

(9) 小 岩 大 橋 長 寿 命 化 工 事



■ 債務負担行為及び債務負担行為関連分

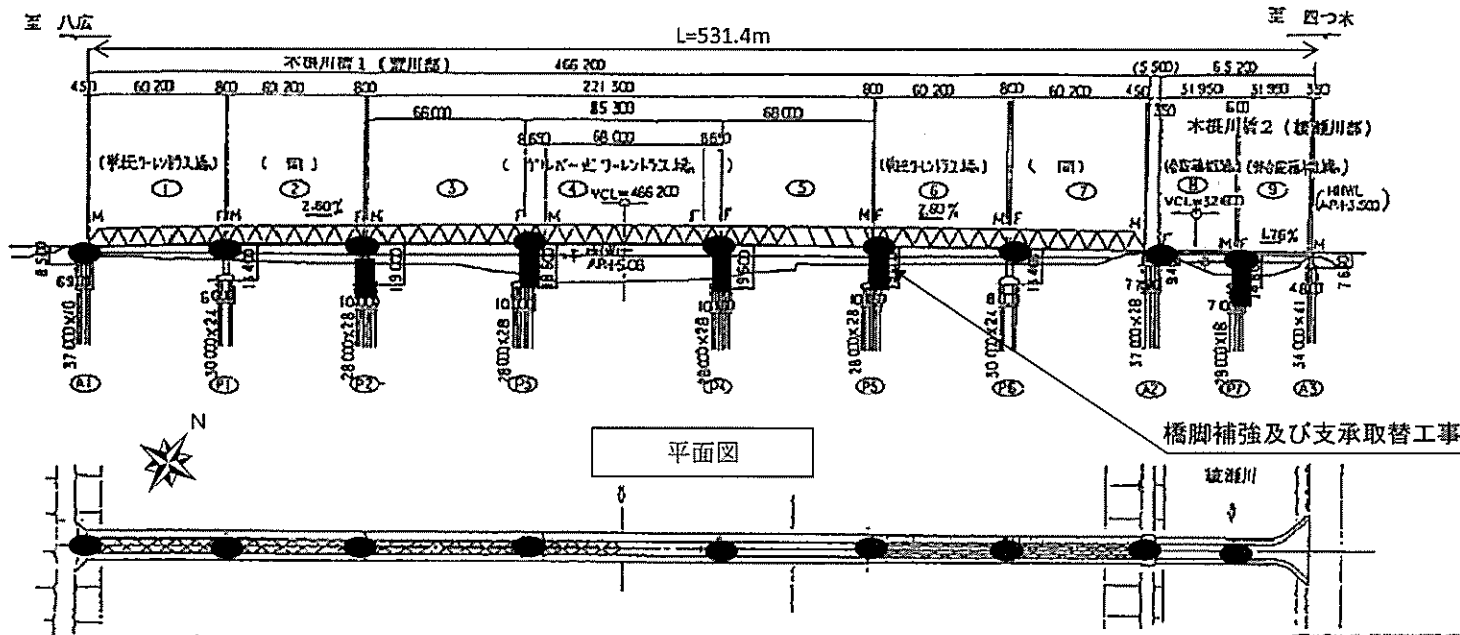
施工箇所
江戸川区興宮町地内～南小岩五丁目地内



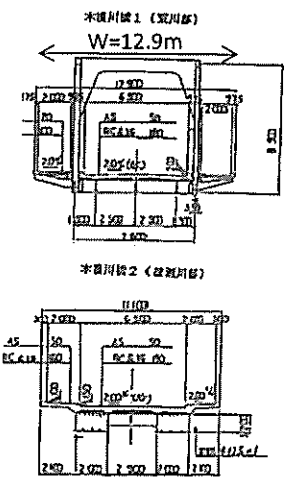
18 橋 梁 長 寿 命 化 工 事

(10) 木 根 川 橋 長 寿 命 化 工 事

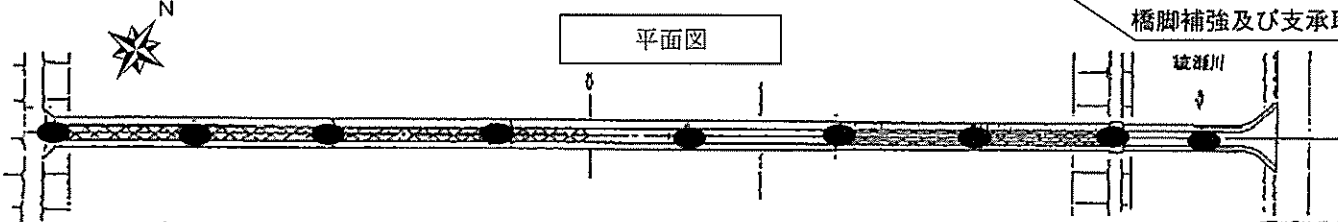
側面図



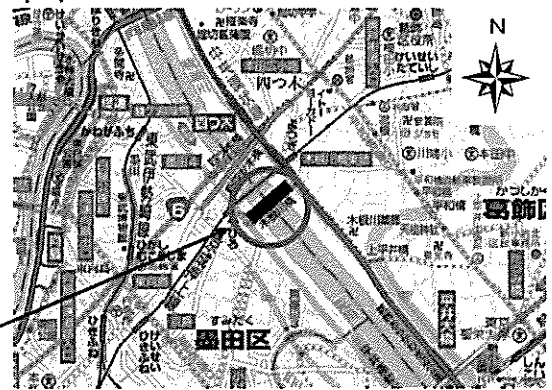
断面図



平面図



案内図



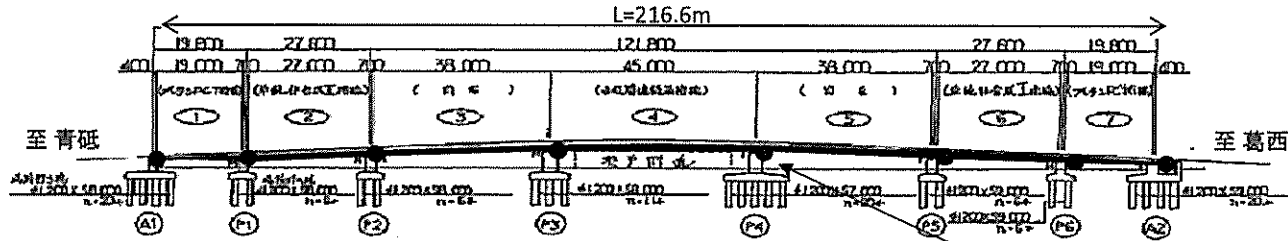
債務負担行為及び債務負担行為関連分

施工箇所
墨田区八広六丁目地内～葛飾区東四つ木三丁目地内

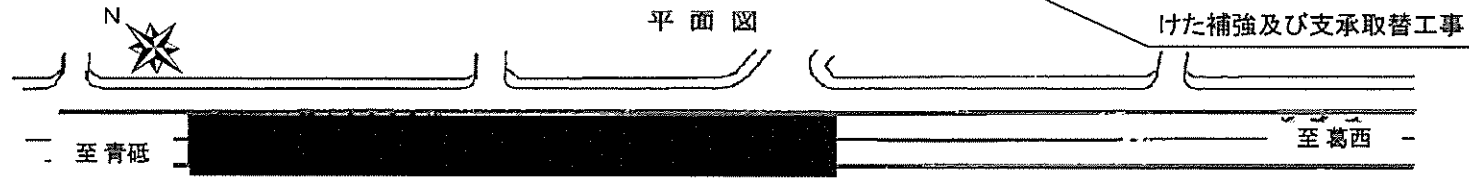
18 橋 梁 長 寿 命 化 工 事

(11) 奥 戸 陸 橋 長 寿 命 化 工 事

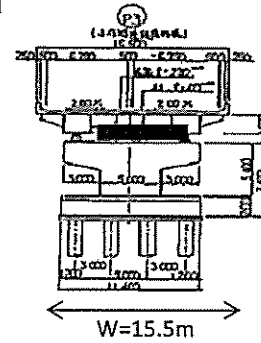
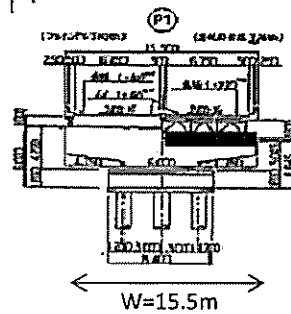
側面図



平面図



断面図



案内図

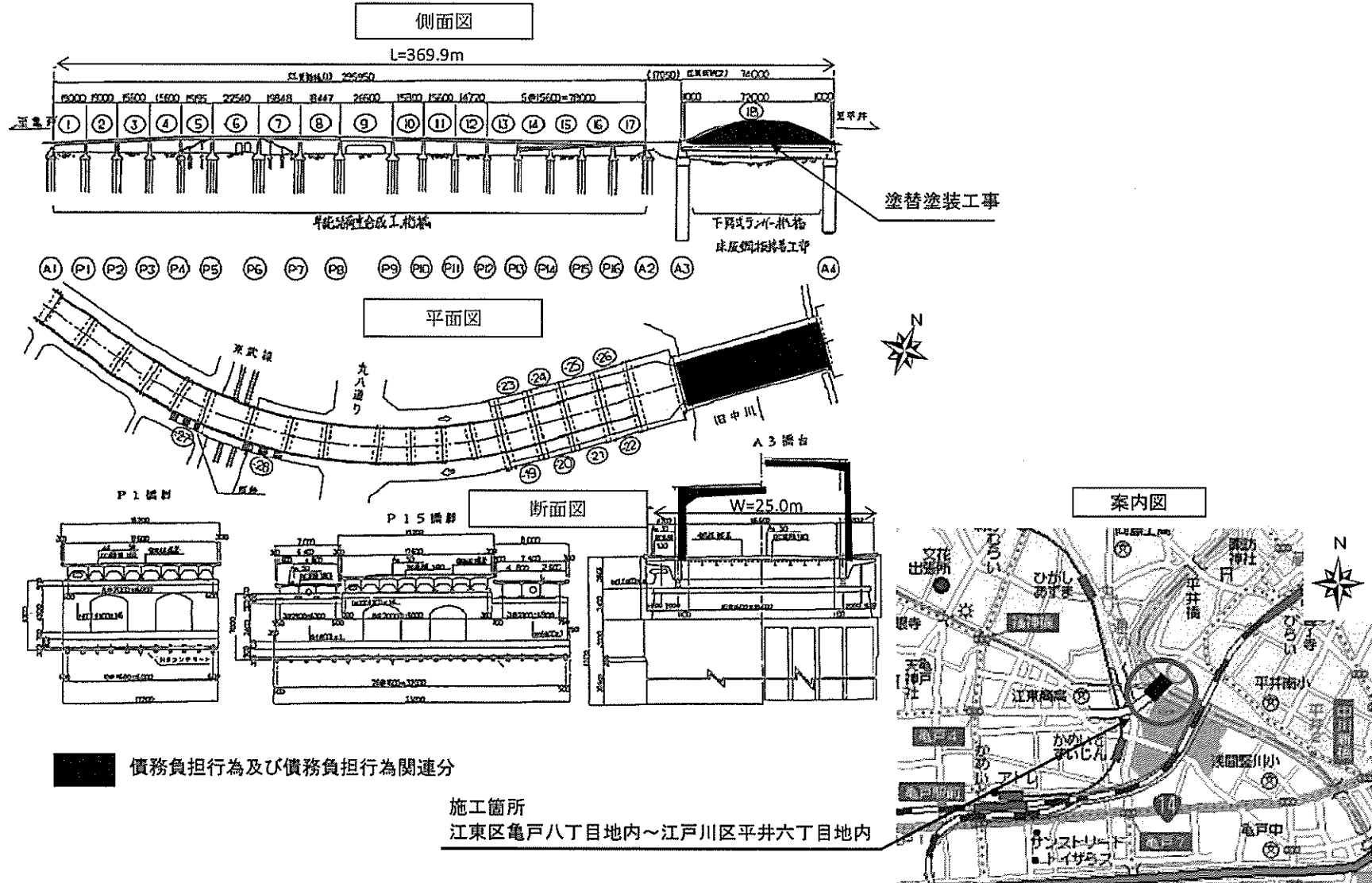


債務負担行為及び債務負担行為関連分

施工箇所
葛飾区奥戸八丁目地内～奥戸六丁目地内

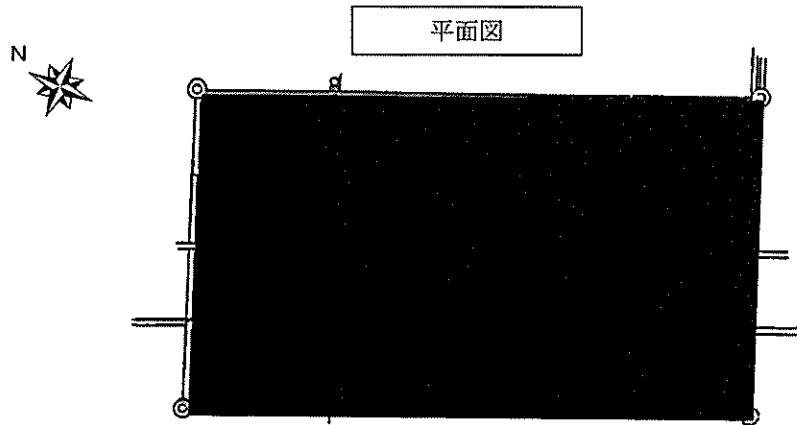
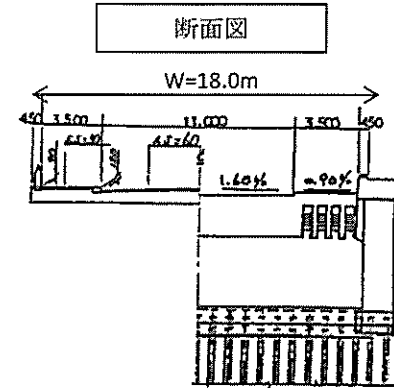
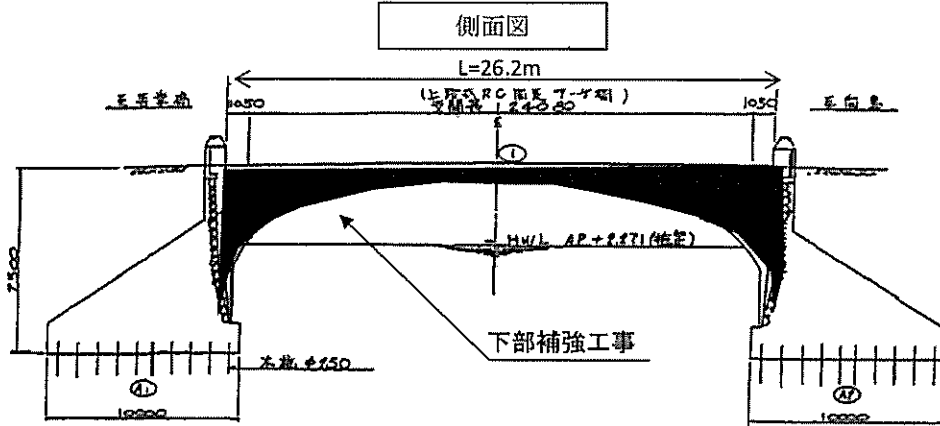
18 橋 梁 長 寿 命 化 工 事

(12) 江 東 新 橋 長 寿 命 化 工 事



18 橋 梁 長 寿 命 化 工 事

(14) 枕 橋 長 寿 命 化 工 事

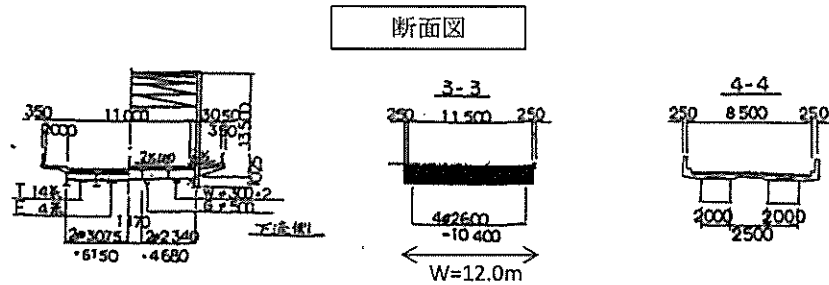
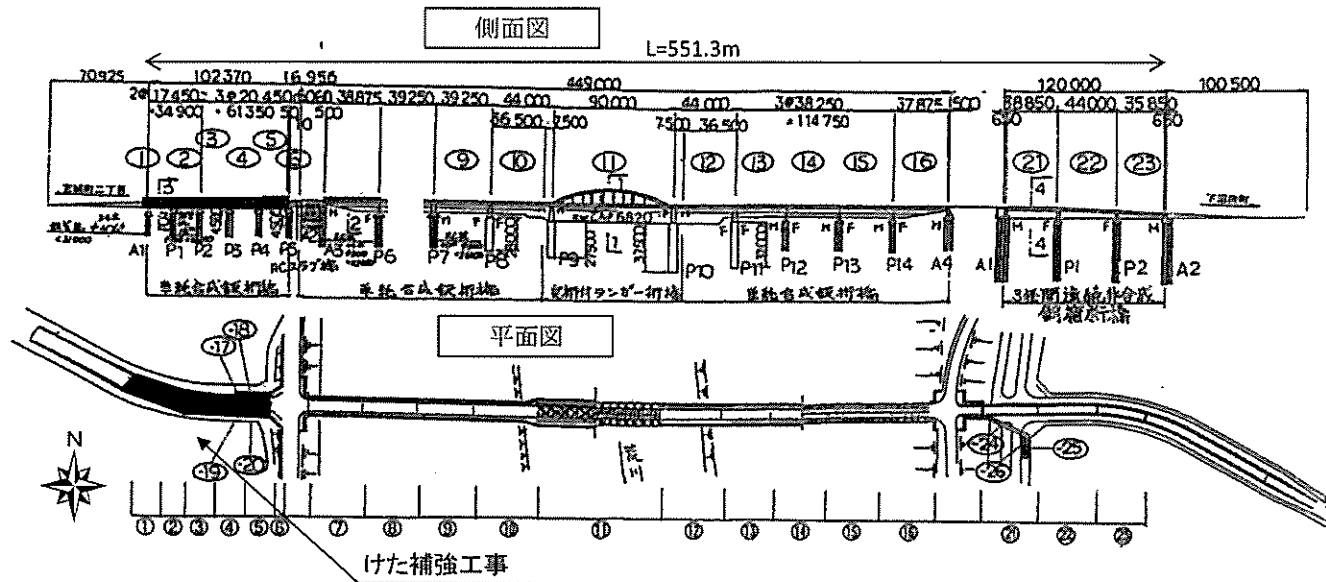


■ 債務負担行為及び債務負担行為関連分

施工箇所
 墨田区吾妻橋一丁目地内～向島一丁目地内

18 橋 梁 長 寿 命 化 工 事

(15) 江 北 橋 長 寿 命 化 工 事



債務負担行為及び債務負担行為関連分

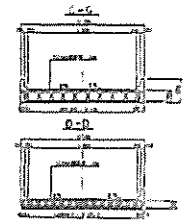
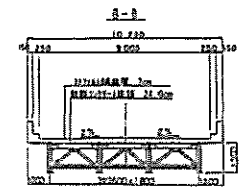
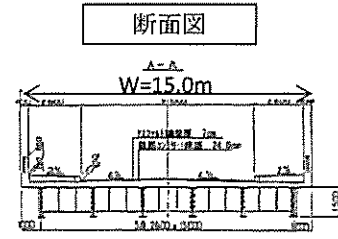
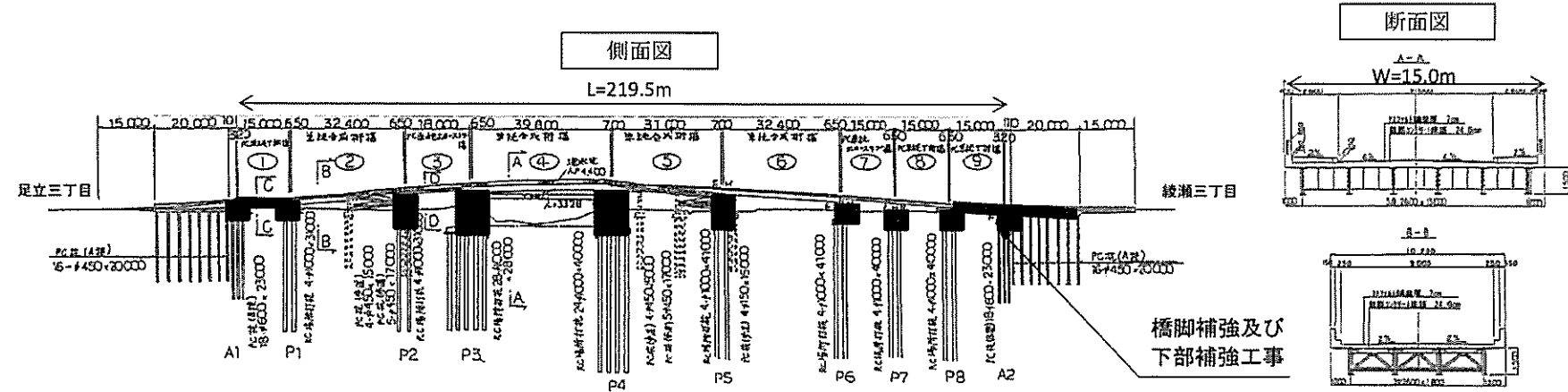
施工箇所
足立区宮城一丁目地内～扇二丁目地内

案内図

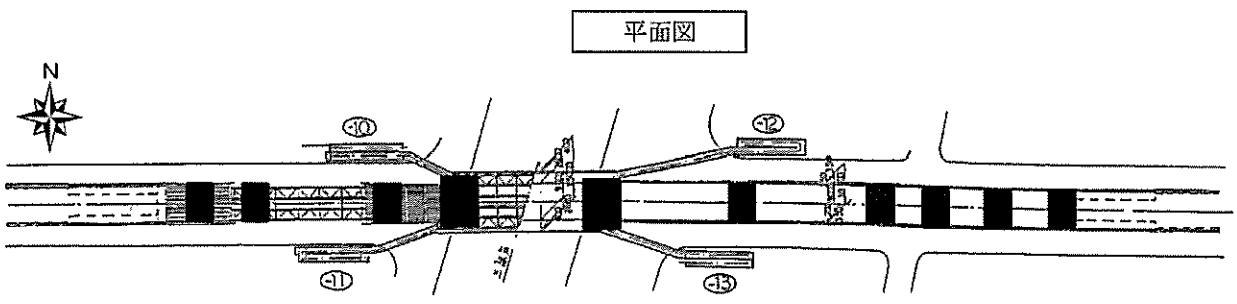


18 橋 梁 長 寿 命 化 工 事

(16) 五 兵 衛 新 橋 長 寿 命 化 工 事

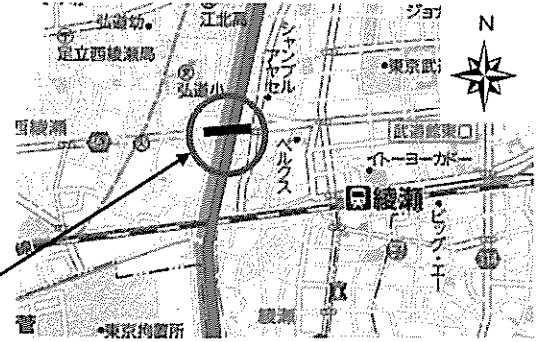


案内図



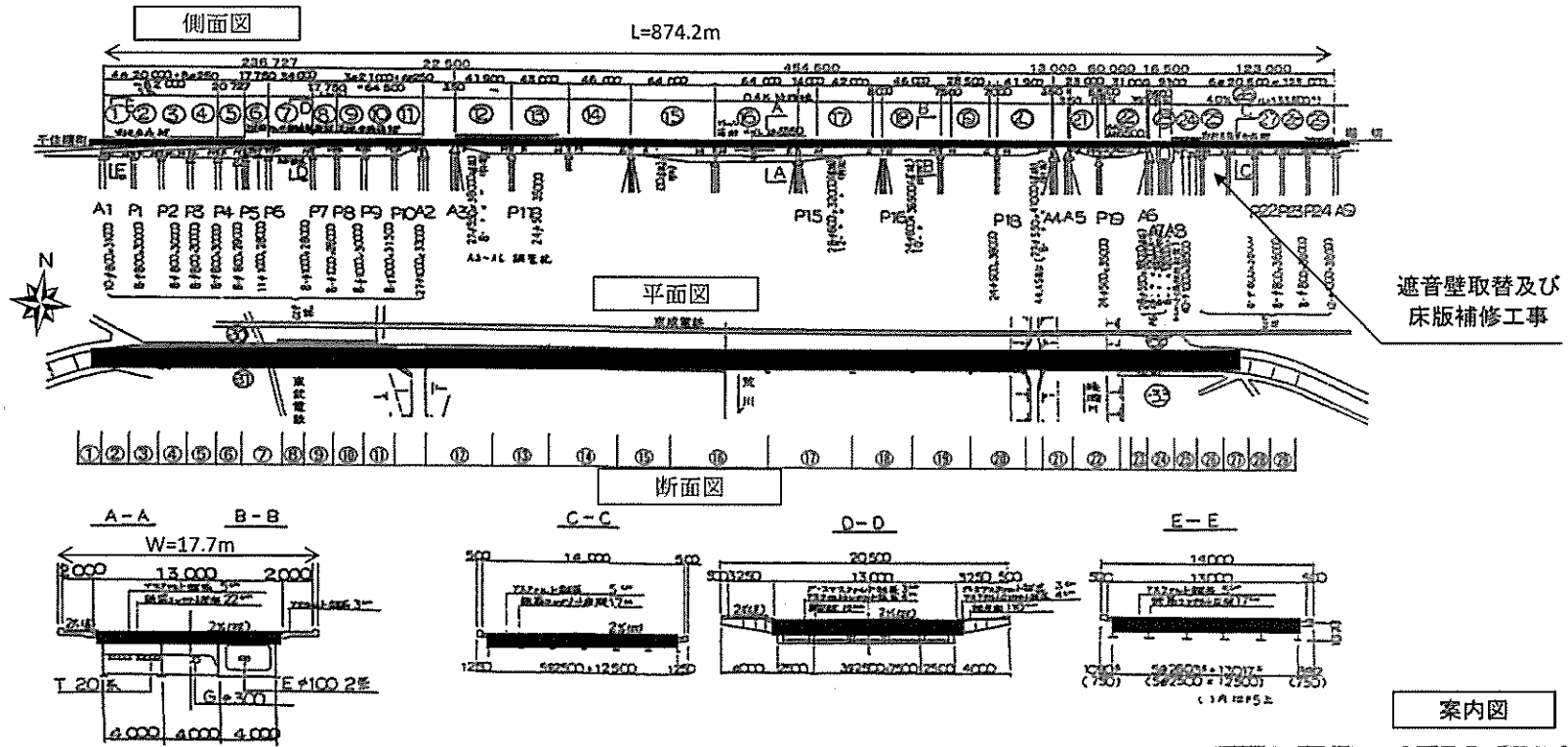
債務負担行為及び債務負担行為関連分

施工箇所
足立区綾瀬四丁目地内～綾瀬四丁目地内



18 橋 梁 長 寿 命 化 工 事

(17) 堀 切 橋 長 寿 命 化 工 事

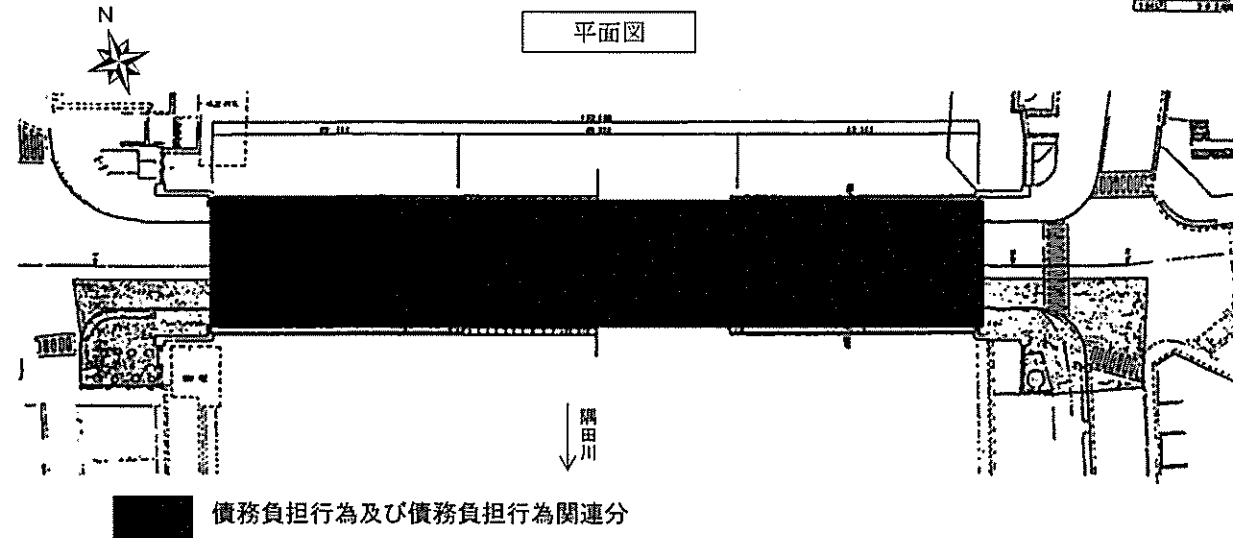
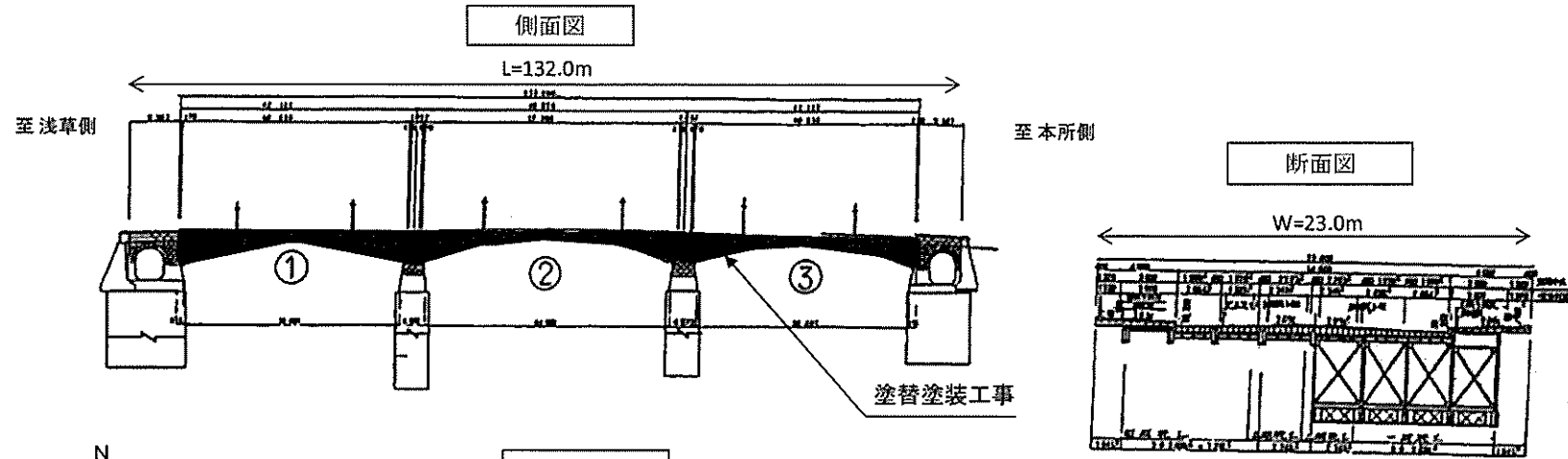


■ 債務負担行為及び債務負担行為関連分

施工箇所
足立区柳原一丁目地内~葛飾区堀切二丁目地内

18 橋 梁 長 寿 命 化 工 事

(18) 吾 妻 橋 長 寿 命 化 工 事



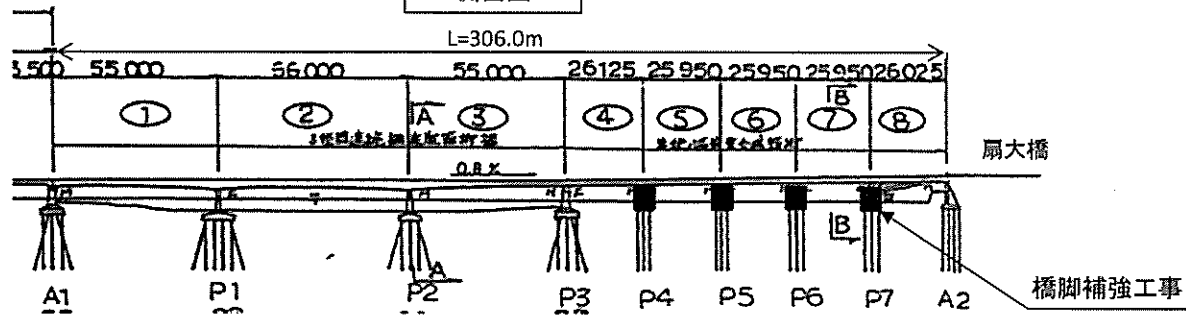
施工箇所
台東区花川戸一丁目地内～墨田区吾妻橋一丁目地内



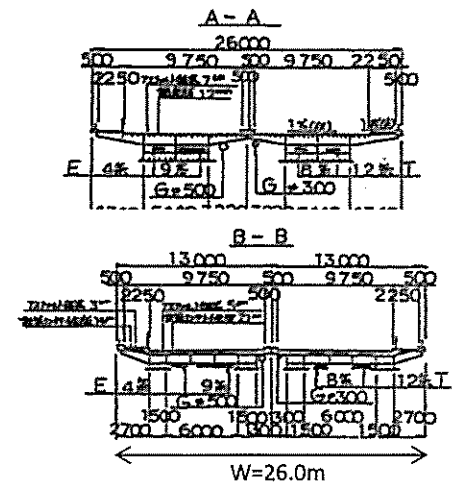
18 橋 梁 長 寿 命 化 工 事

(19) 尾 久 橋 長 寿 命 化 工 事

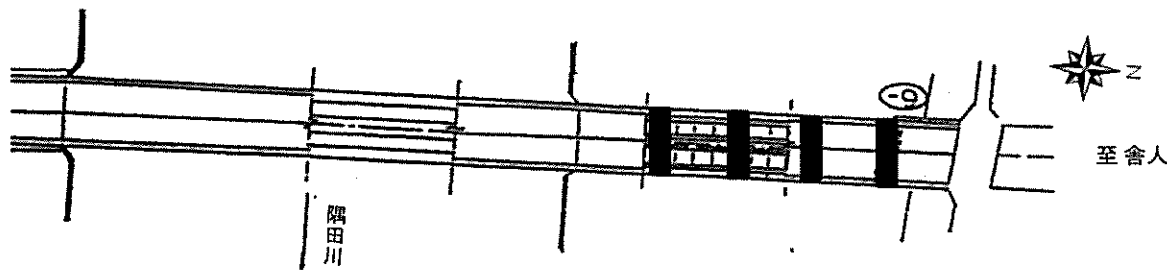
側面図



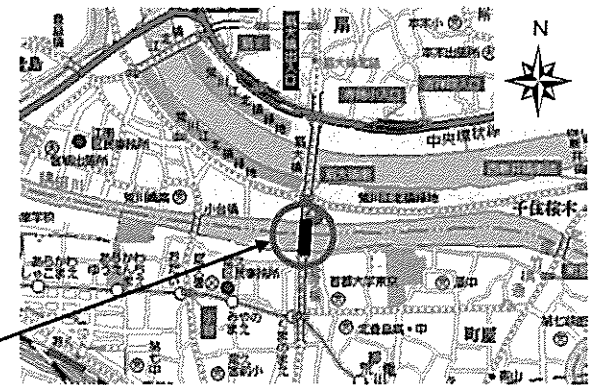
断面図



平面図



案内図



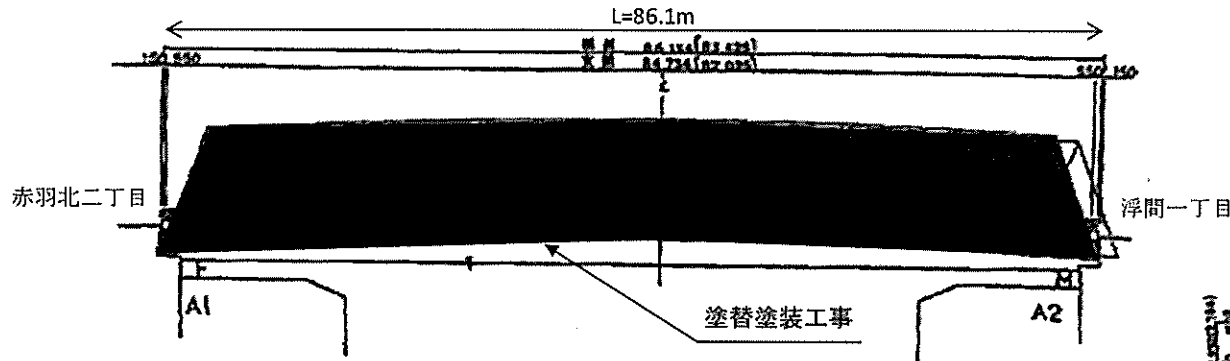
■ 債務負担行為及び債務負担行為関連分

施工箇所
荒川区東尾久八丁目地内～足立区小台一丁目地内

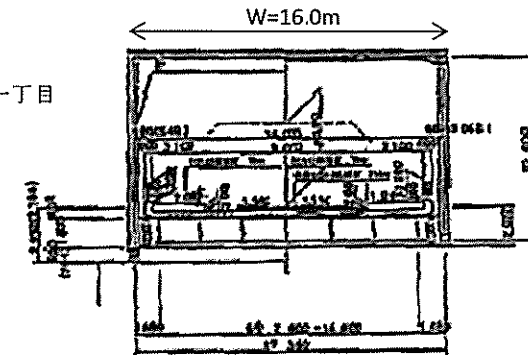
18 橋 梁 長 寿 命 化 工 事

(20) 浮 間 橋 長 寿 命 化 工 事


側面図



断面図



平面図



案内図



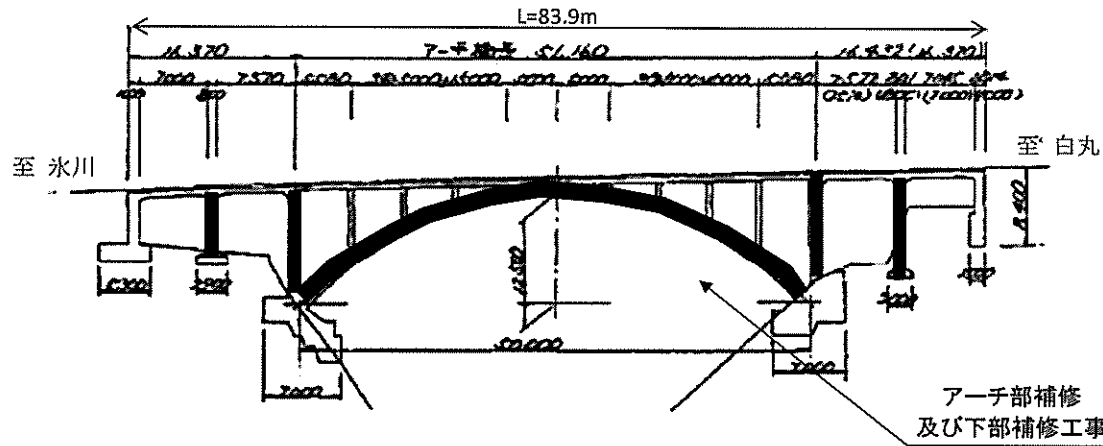
■ 債務負担行為及び債務負担行為関連分

施工箇所
北区赤羽北二丁目地内～浮間一丁目地内

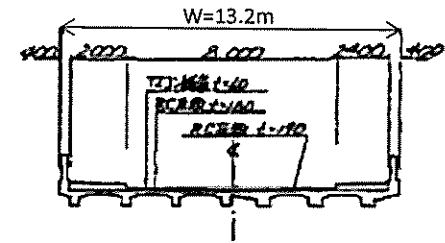
18 橋 梁 長 寿 命 化 工 事

(21) 氷 川 大 橋 長 寿 命 化 工 事

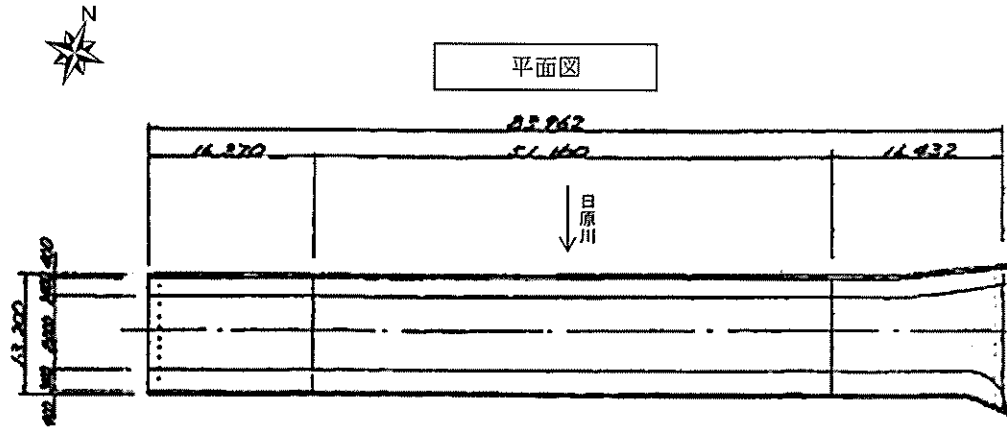
側面図



断面図



平面図



案内図



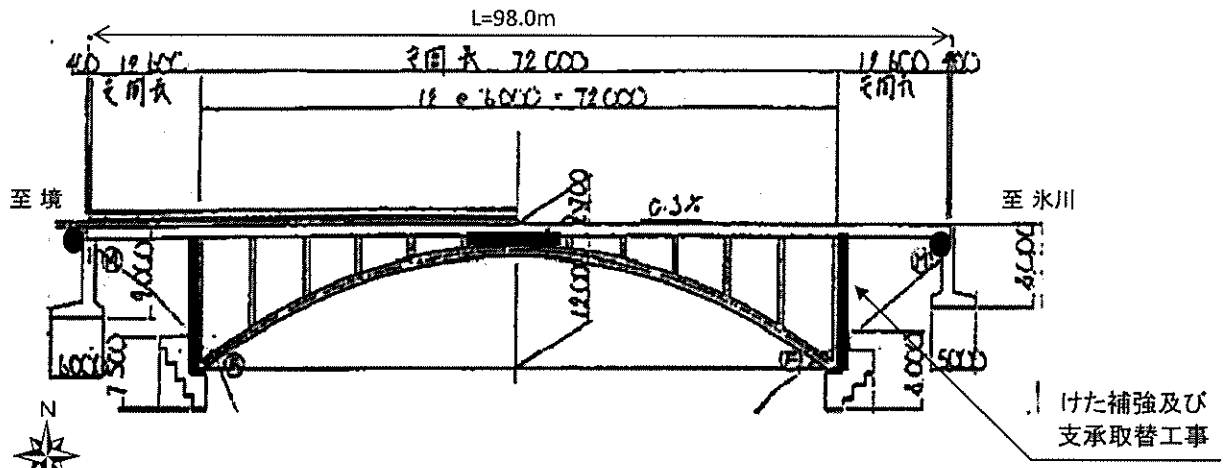
債務負担行為及び債務負担行為関連分

施工箇所
奥多摩町氷川地内

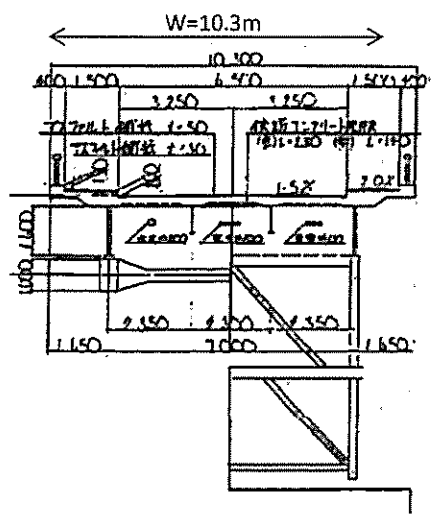
18 橋 梁 長 寿 命 化 工 事

(22) 桧 村 橋 長 寿 命 化 工 事

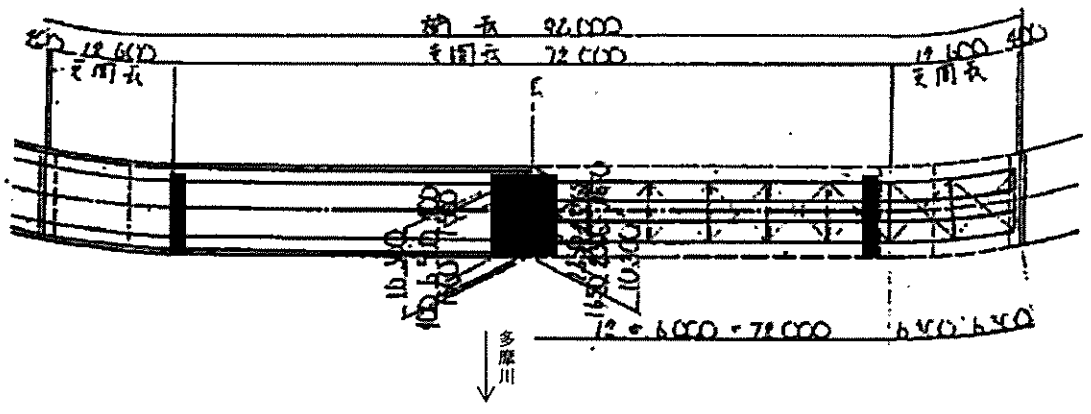
側面図



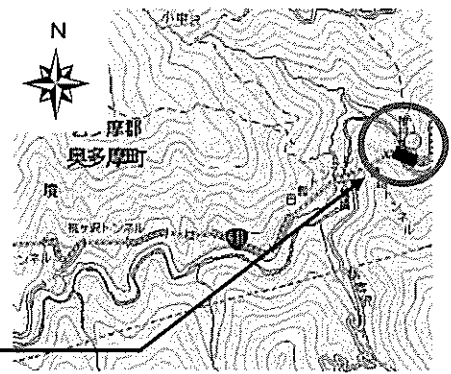
断面図



平面図



案内図



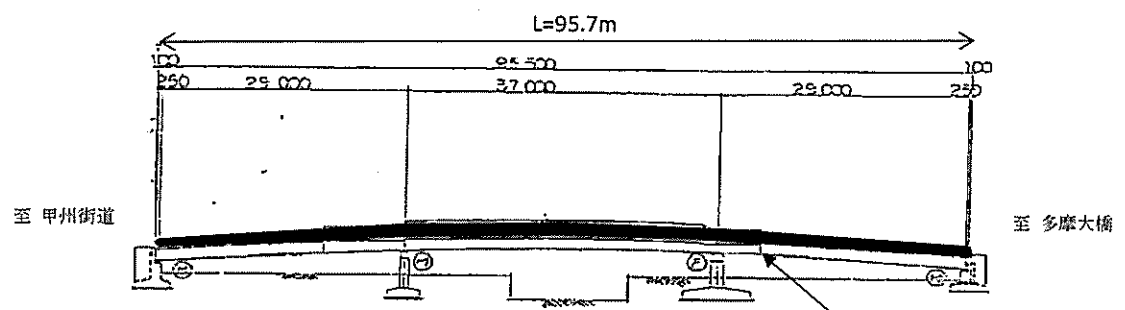
■ 債務負担行為及び債務負担行為関連分

施工箇所
奥多摩町境内

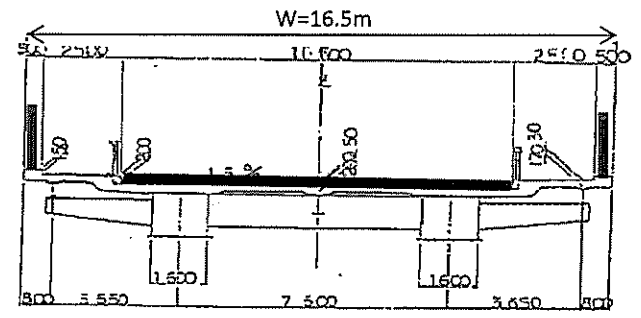
18 橋 梁 長 寿 命 化 工 事

(23) 小 宮 陸 橋 長 寿 命 化 工 事

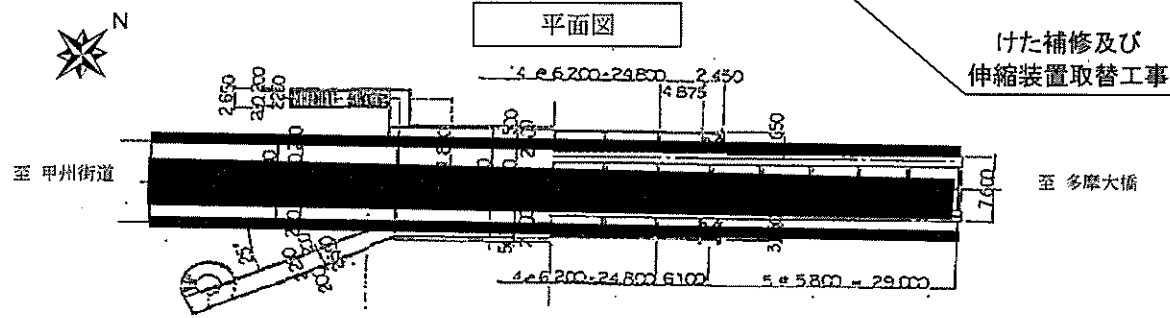
側面図



断面図

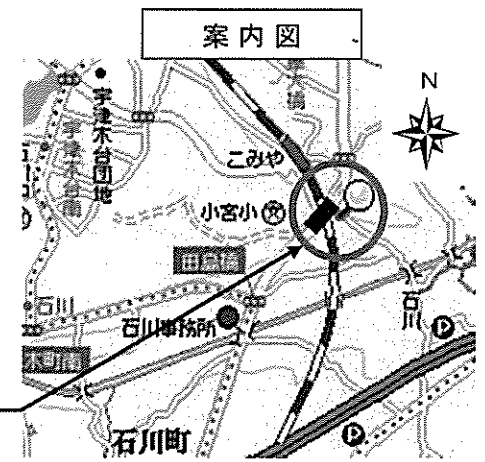


平面図



けた補修及び伸縮装置取替工事

案内図

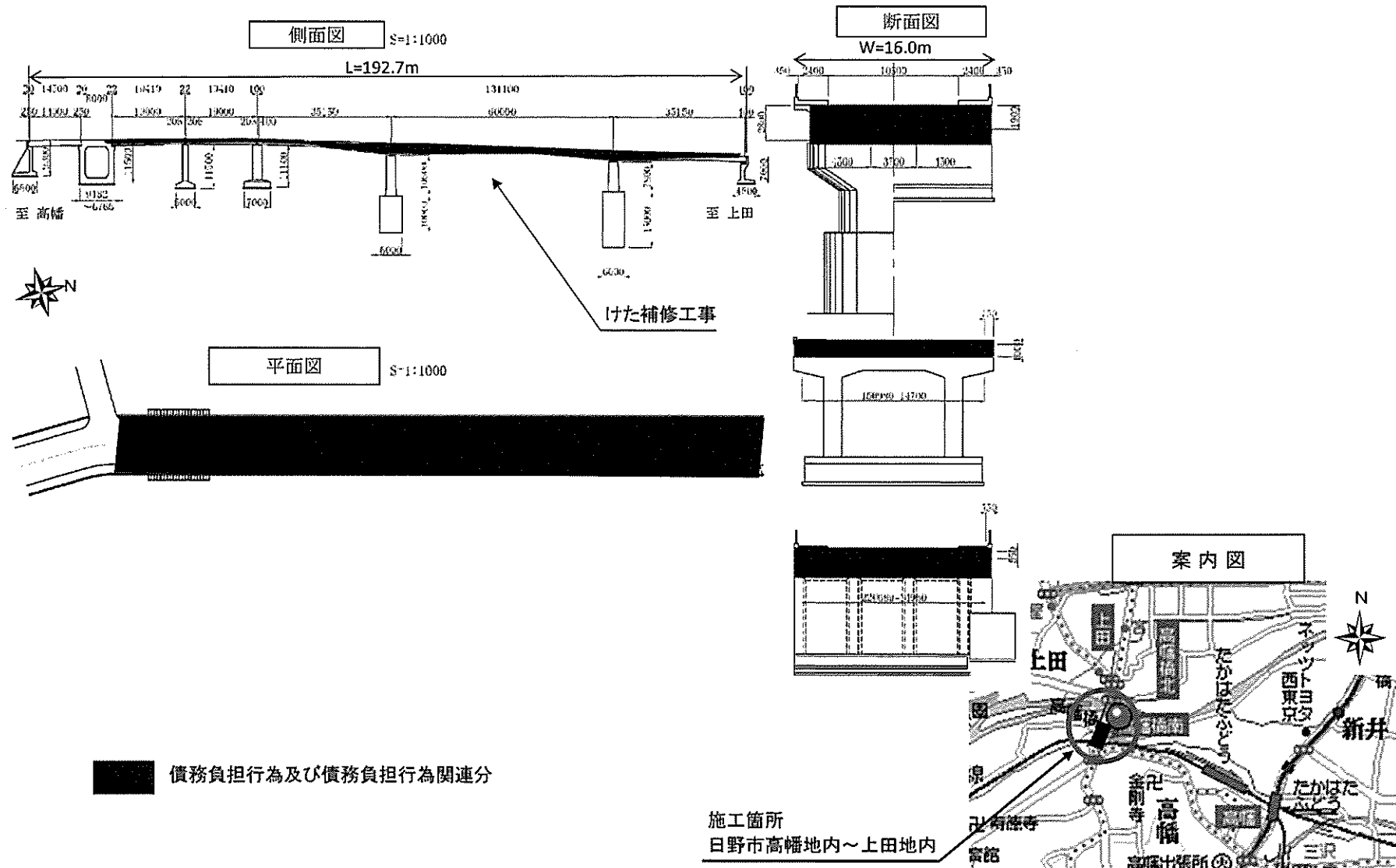


債務負担行為及び債務負担行為関連分

施工箇所
八王子市石川町地内～小宮町地内

18 橋 梁 長 寿 命 化 工 事

(24) 高 幡 橋 長 寿 命 化 工 事

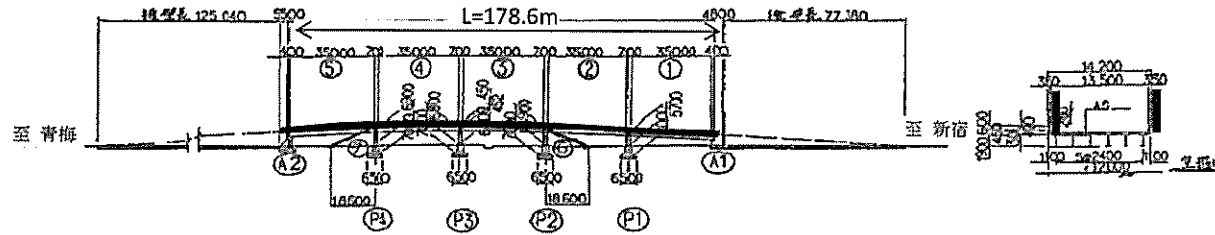


18 橋 梁 長 寿 命 化 工 事

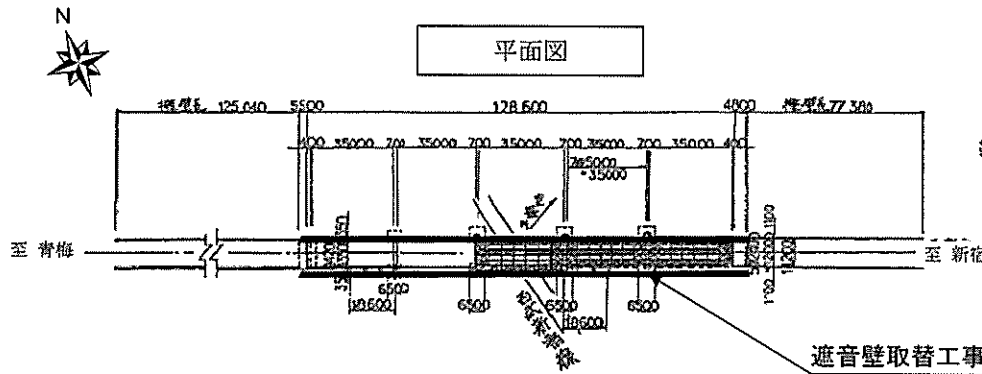
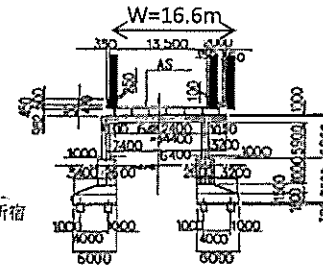
(25) 栄 町 陸 橋 長 寿 命 化 工 事

側面図

断面図

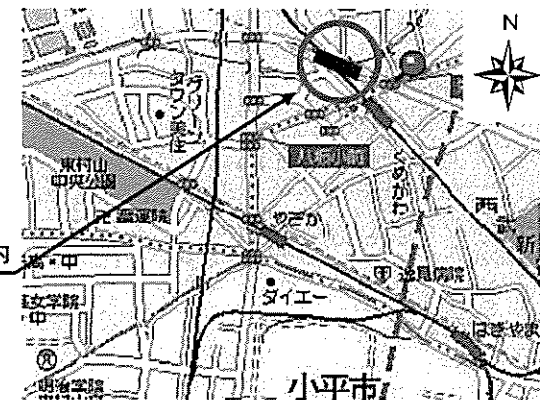


平面図



遮音壁取替工事

案内図



債務負担行為及び債務負担行為関連分

施工箇所
東村山市栄町一丁目地内～本町一丁目地内

21 駐 車 場 改 修 工 事

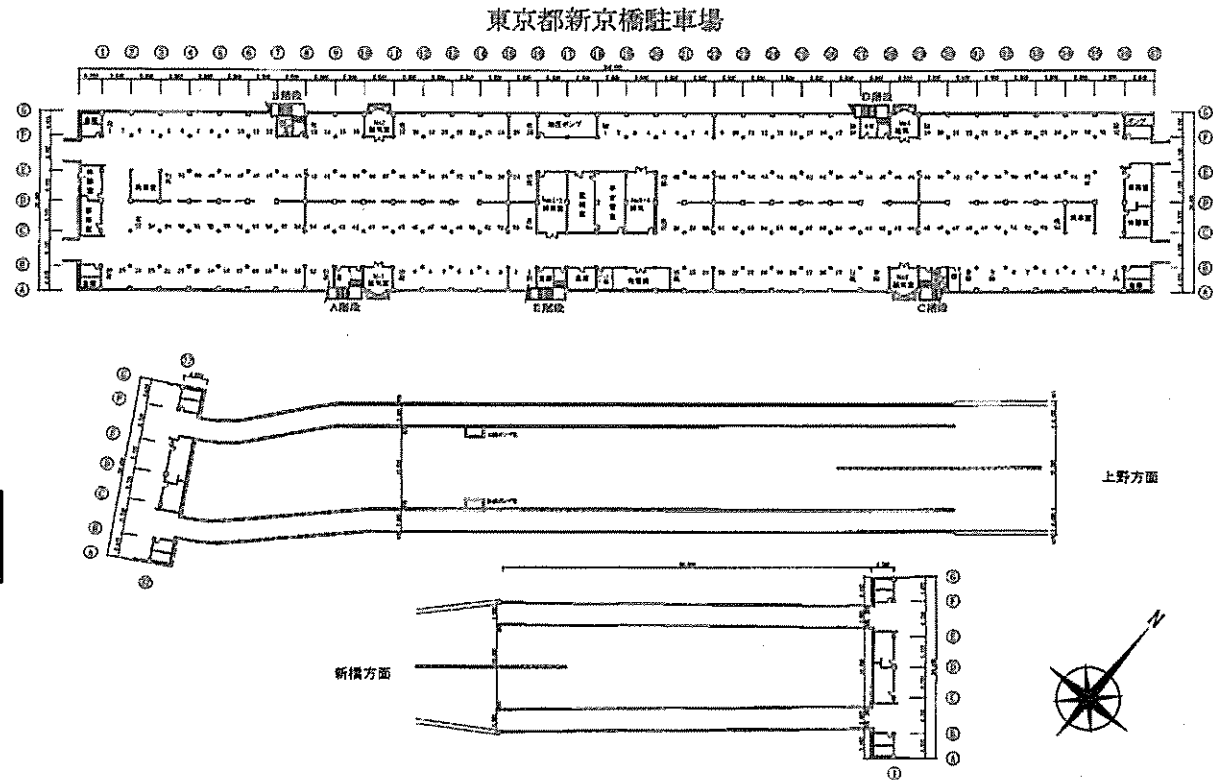
(1) 新 京 橋 駐 車 場 設 備 改 修 工 事

案内図



施工箇所
東京都新京橋駐車場

平面図

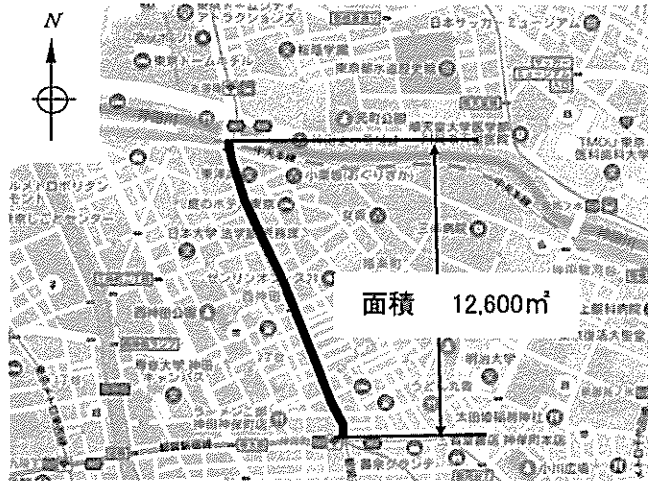


■ 債務負担行為及び債務負担行為関連分

27 道 路 補 修 工 事

(1) 都道301号線(神田三崎町)路面補修工事

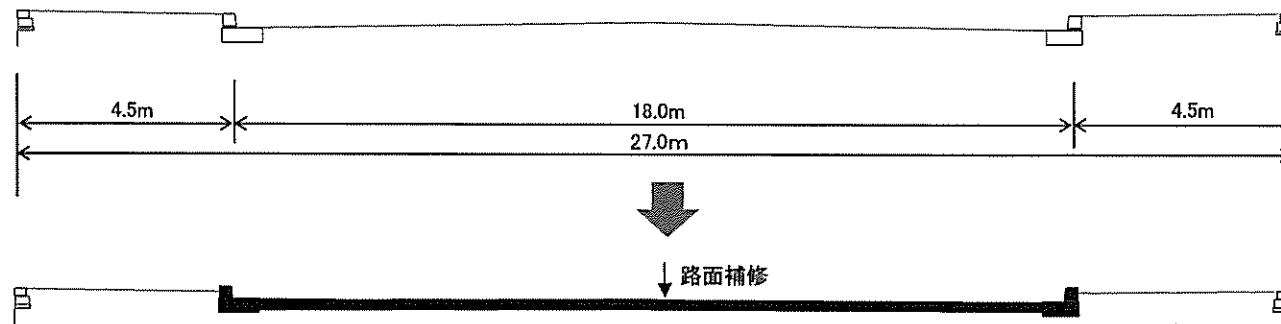
平面図



案内図



断面図



債務負担行為および債務負担行為関連分

27 道 路 補 修 工 事

(2) 都 道 301号 線 (一ツ橋) 路 面 補 修 工 事

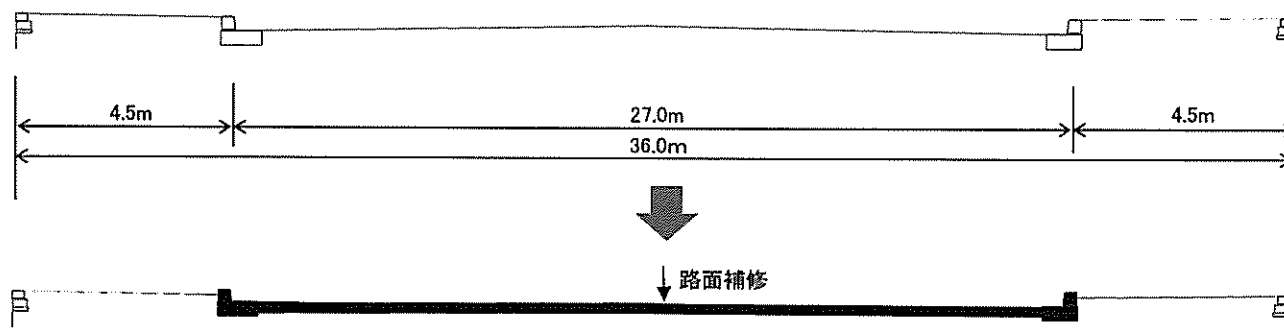
平面図



案内図



断面図



債務負担行為および債務負担行為関連分

27 道 路 補 修 工 事

(3) 都道412号線(南青山六)路面補修工事

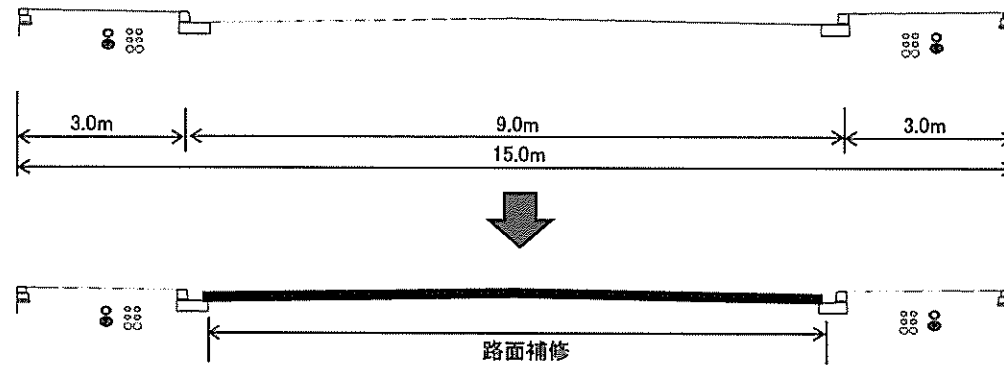
平面図



案内図



断面図

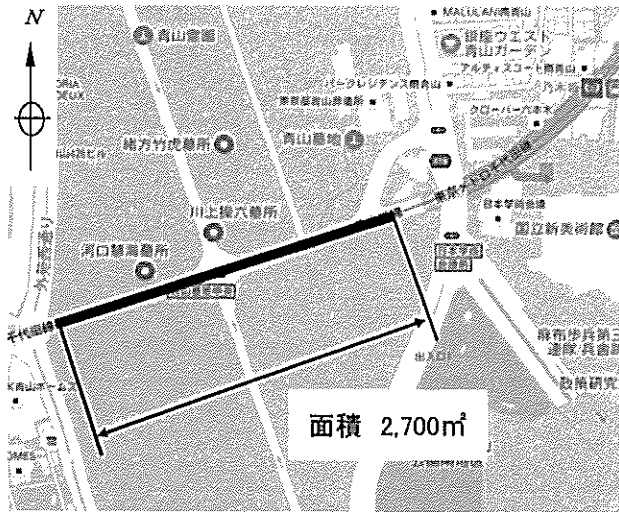


債務負担行為および債務負担行為関連分

27 道 路 補 修 工 事

(4) 都道413号線(南青山二)路面補修工事

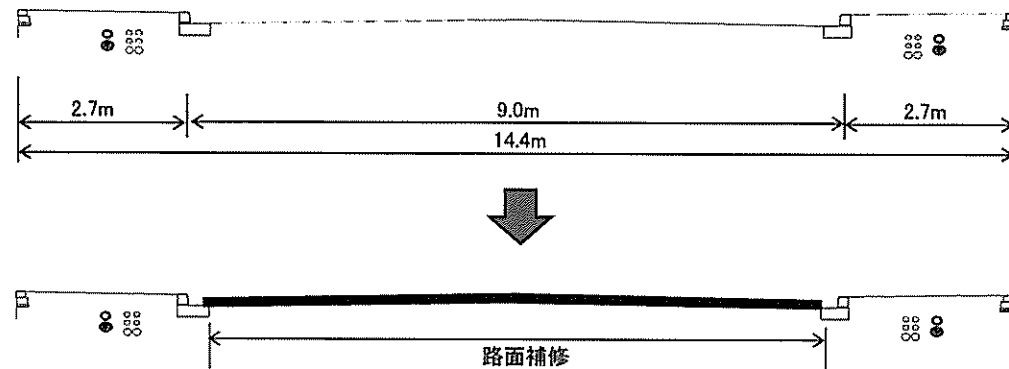
平面図



案内図



断面図



■ 債務負担行為および債務負担行為関連分

27 道 路 補 修 工 事

(5) 都 道 312号 線 (下 目 黒) 路 面 補 修 工 事

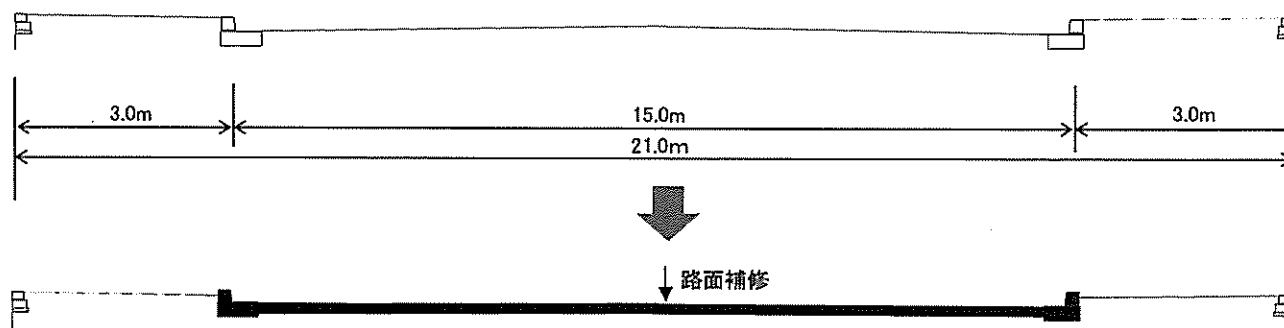
平面図



案内図



断面図

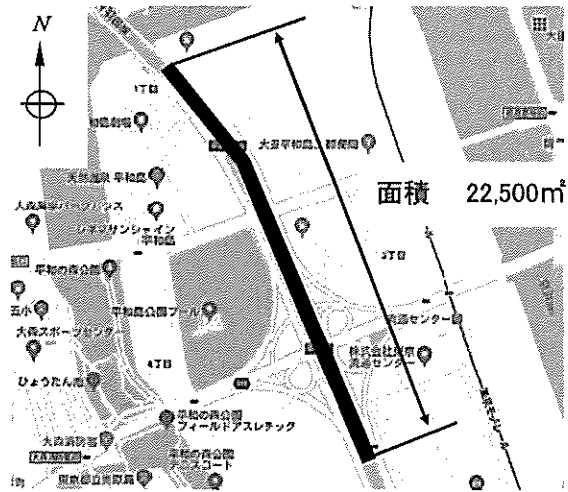


債務負担行為および債務負担行為関連分

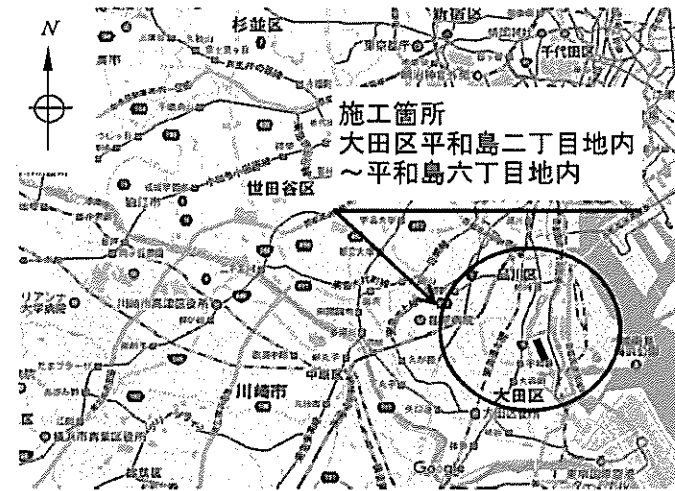
27 道 路 補 修 工 事

(6) 都 道 316 号 線 (平 和 島) 路 面 補 修 工 事

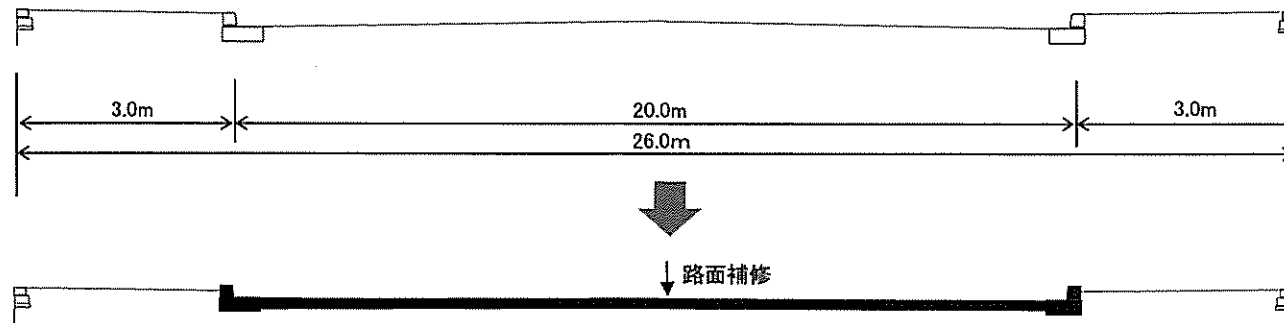
平面図



案内図



断面図

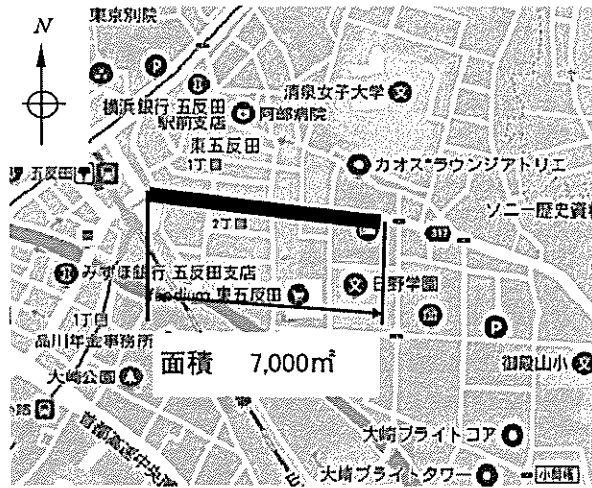


債務負担行為および債務負担行為関連分

27 道 路 補 修 工 事

(7) 都道317号線(東五反田)路面補修工事

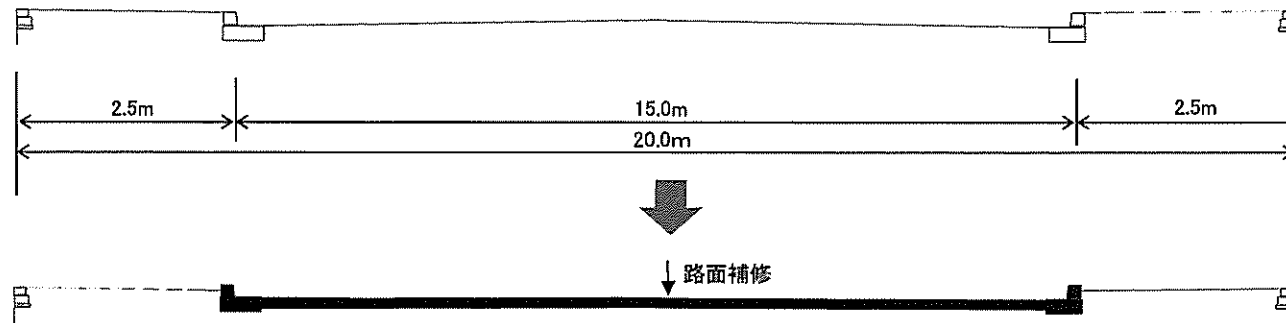
平面図



案内図



断面図



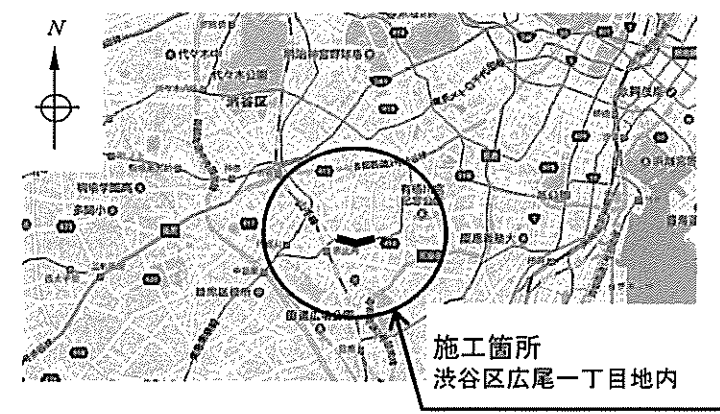
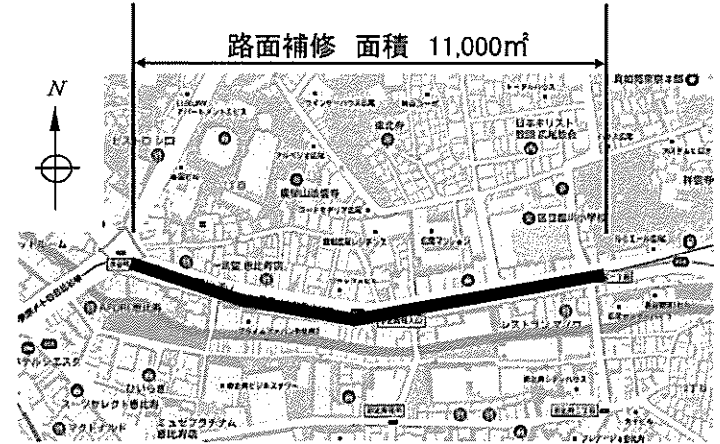
債務負担行為および債務負担行為関連分

27 道 路 補 修 工 事

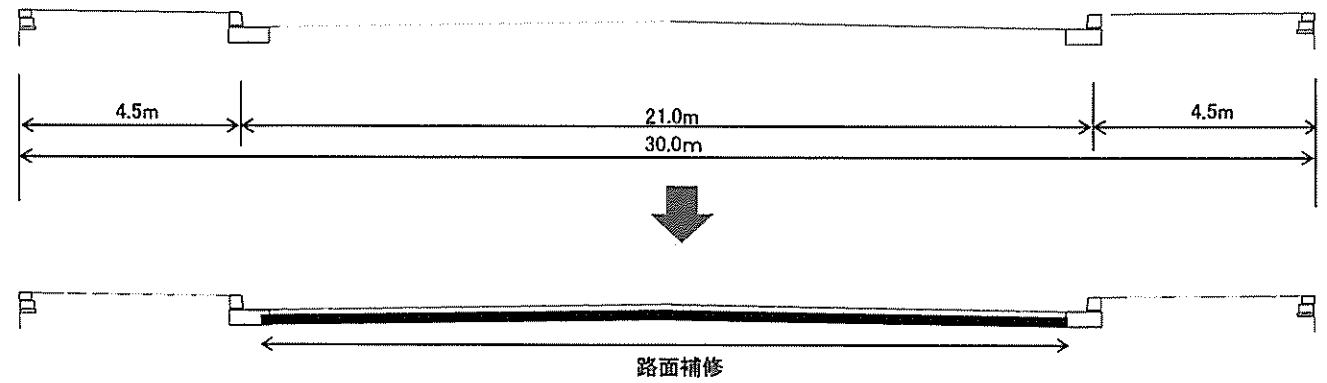
(8) 都 道 416号線 (広 尾) 路 面 補 修 工 事

平面図

案内図



断面図

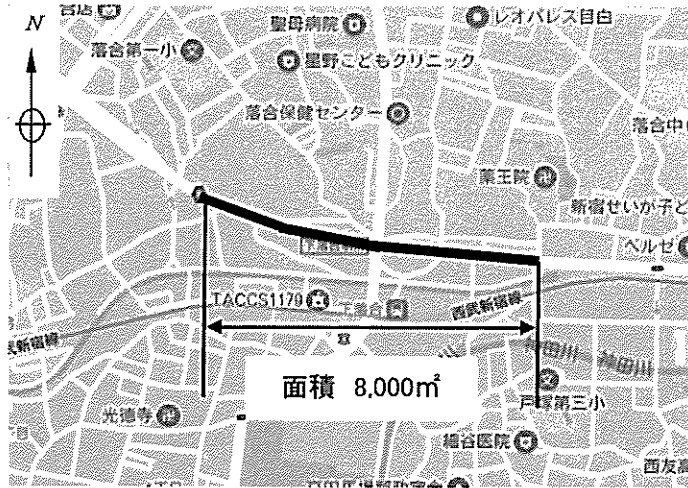


債務負担行為および債務負担行為関連分

27 道 路 補 修 工 事

(9) 都 道 8 号 線 (下 落 合) 路 面 補 修 工 事

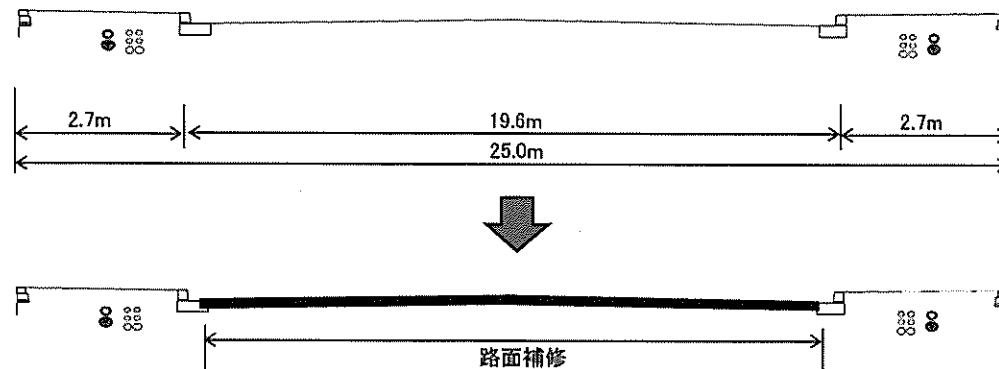
平面図



案内図



断面図



債務負担行為および債務負担行為関連分

27 道 路 補 修 工 事

(10) 都 道 302 号 線 (新 宿) 路 面 補 修 工 事

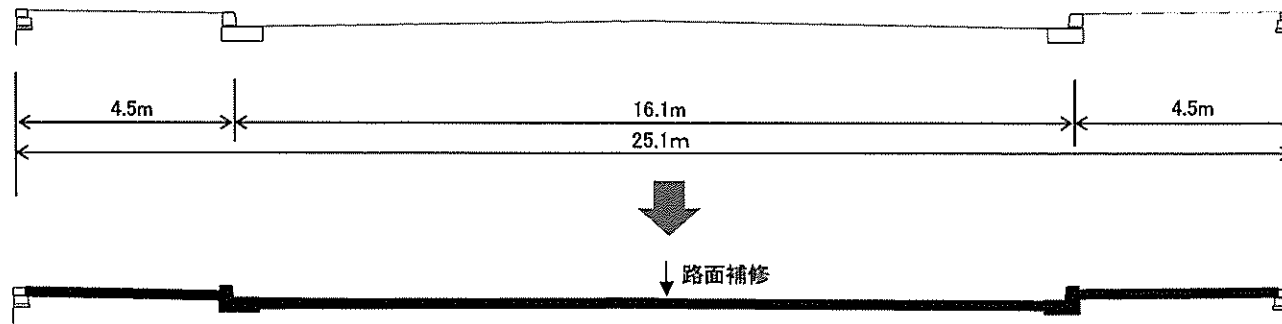
平面図



案内図



断面図



債務負担行為および債務負担行為関連分

27 道 路 補 修 工 事

(11) 都 道 414 号 線 (西 新 宿) 路 面 補 修 工 事

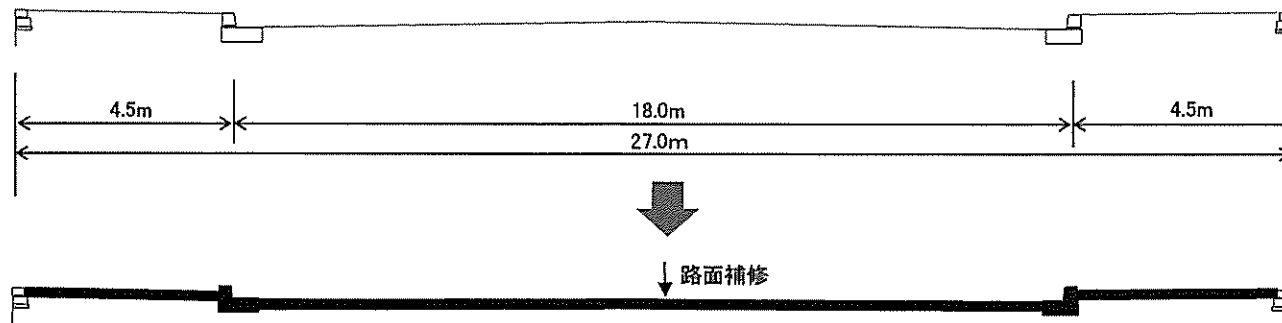
平面図



案内図



断面図



債務負担行為および債務負担行為関連分

27 道 路 補 修 工 事

(12) 新宿副都心九号線(西新宿)路面補修工事

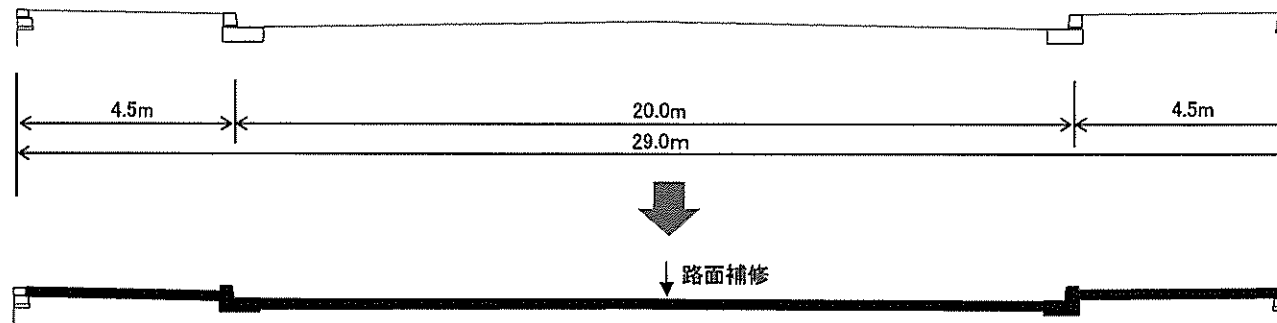
平面図



案内図



断面図

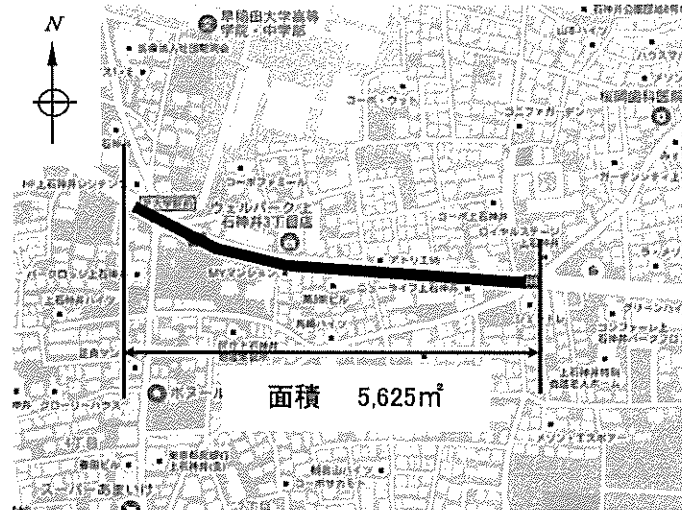


債務負担行為および債務負担行為関連分

27 道 路 補 修 工 事

(13) 都道245号線(上石神井)路面補修工事

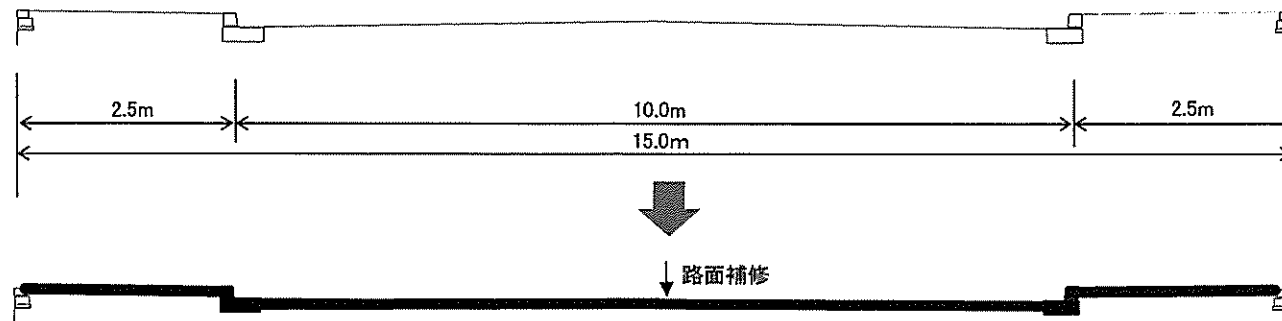
平面図



案内図



断面図



債務負担行為および債務負担行為関連分

27 道 路 補 修 工 事

(14) 都 道 304 号 線 (豊 洲) 路 面 補 修 工 事

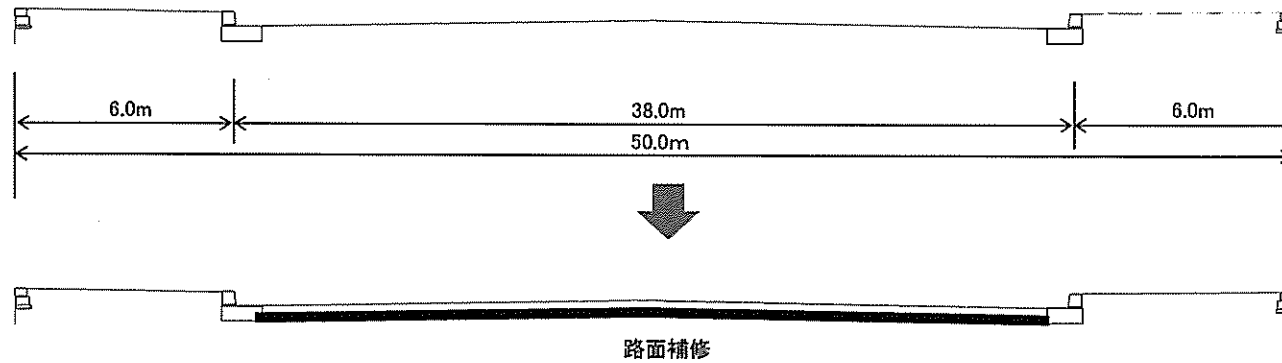
平面図



案内図



断面図



債務負担行為および債務負担行為関連分

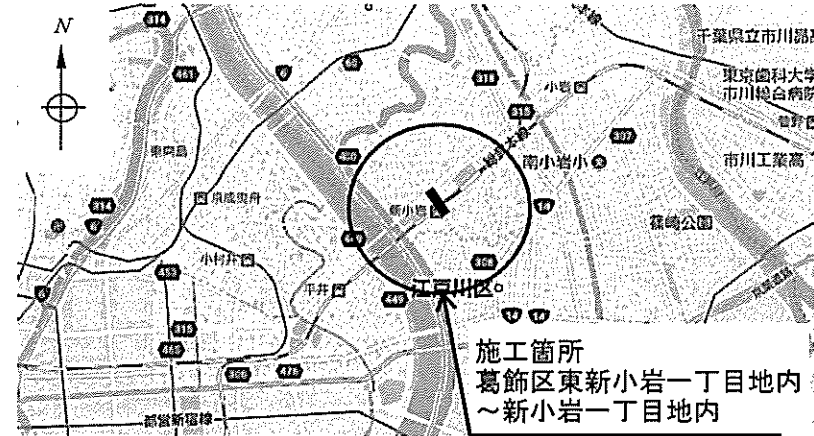
27 道 路 補 修 工 事

(15) 都 道 308号 (東 新 小 岩) 路 面 補 修 工 事

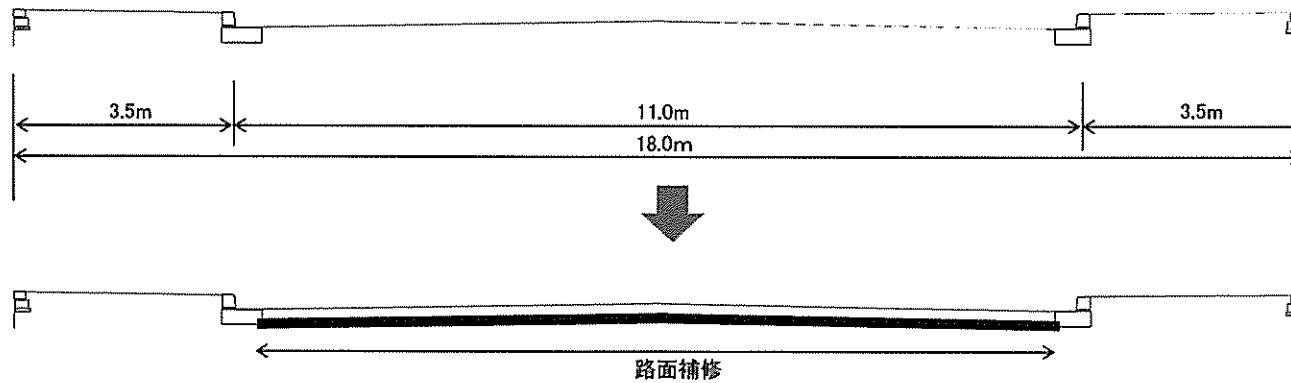
平面図

案内図

路面補修工事 面積 4,675㎡



断面図

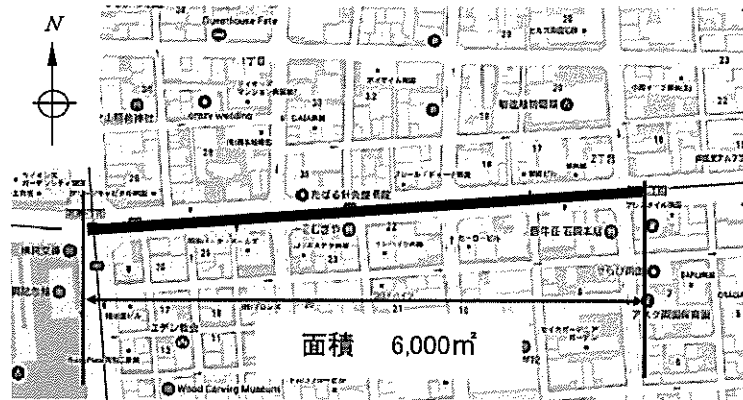


債務負担行為および債務負担行為関連分

27 道 路 補 修 工 事

(16) 都 道 315 号 線 (石 原) 路 面 補 修 工 事

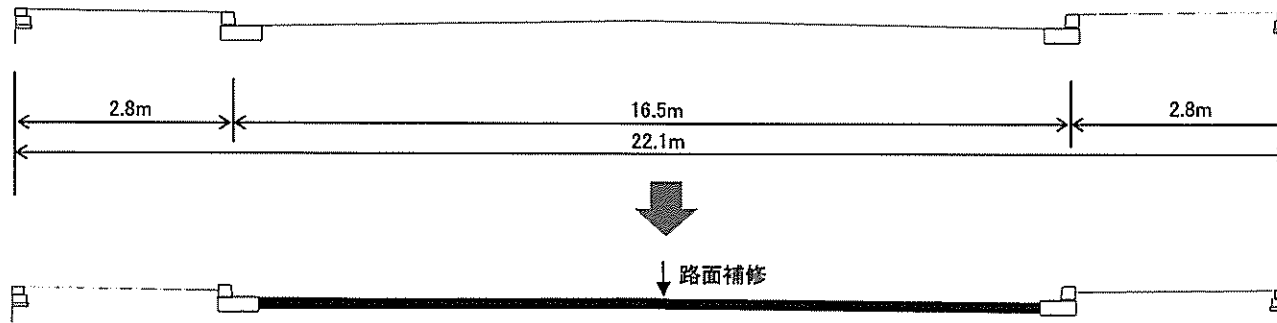
平面図



案内図



断面図



債務負担行為および債務負担行為関連分

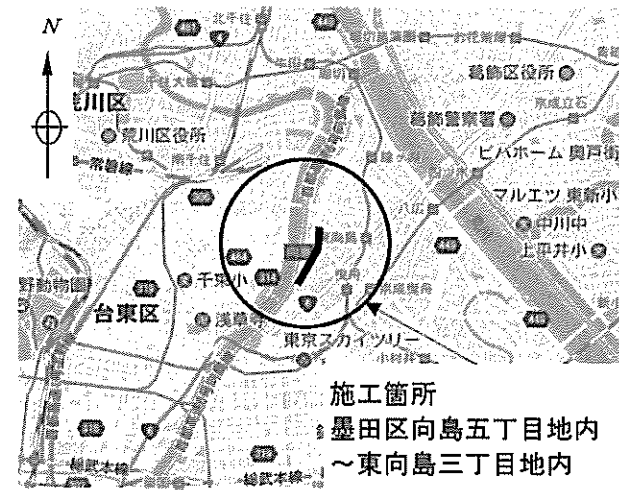
27 道 路 補 修 工 事

(17) 都 道 461号 線 (向 島) 路 面 補 修 工 事

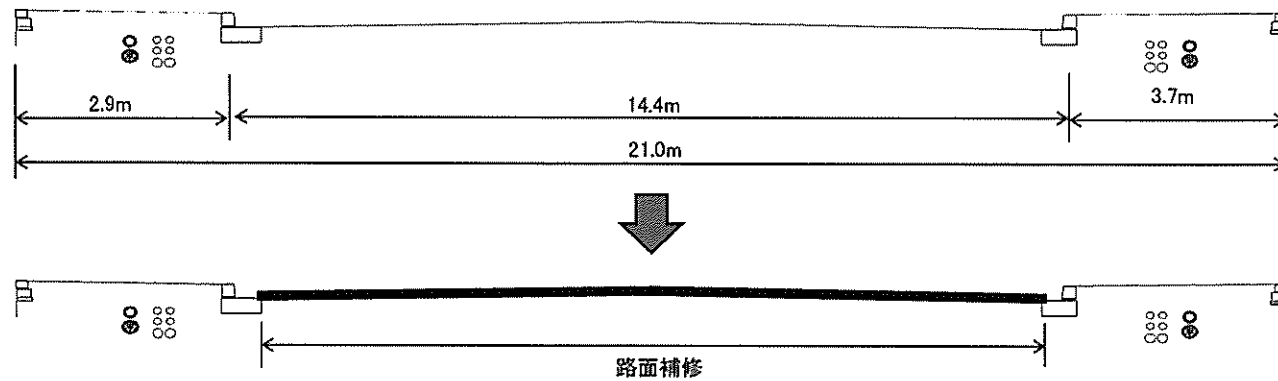
平面図



案内図



断面図



債務負担行為および債務負担行為関連分

27 道 路 補 修 工 事

(18) 都 道 474 号 線 (扇 橋) 路 面 補 修 工 事

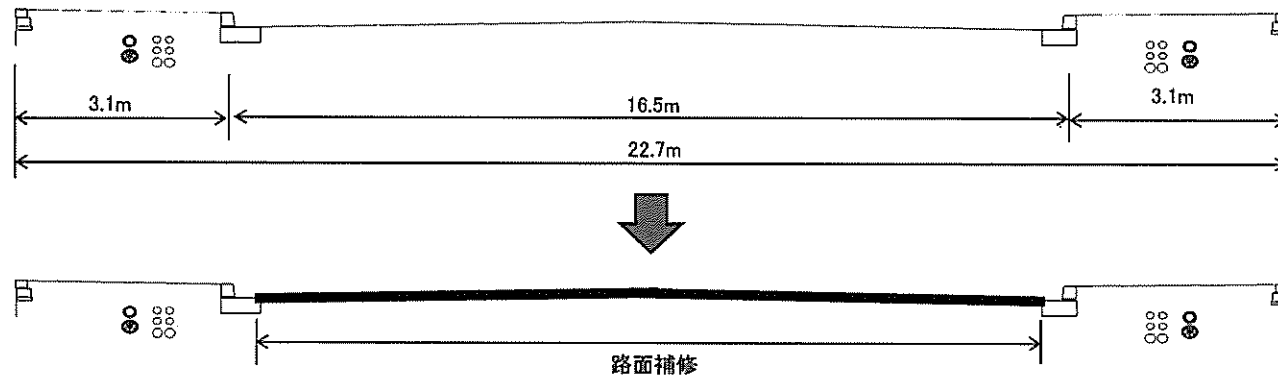
平面図



案内図



断面図

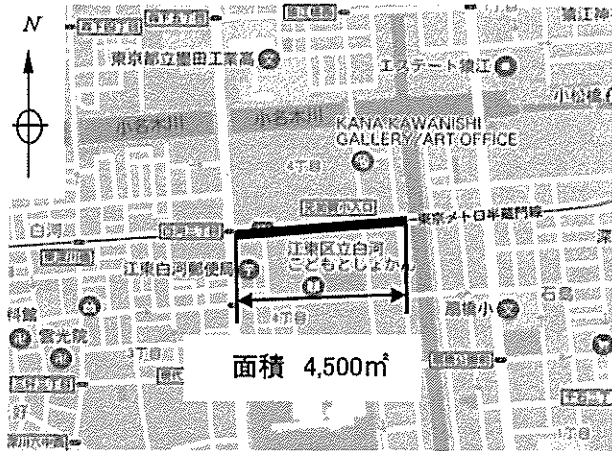


債務負担行為および債務負担行為関連分

27 道 路 補 修 工 事

(19) 都 道 474 号 線 (白 河) 路 面 補 修 工 事

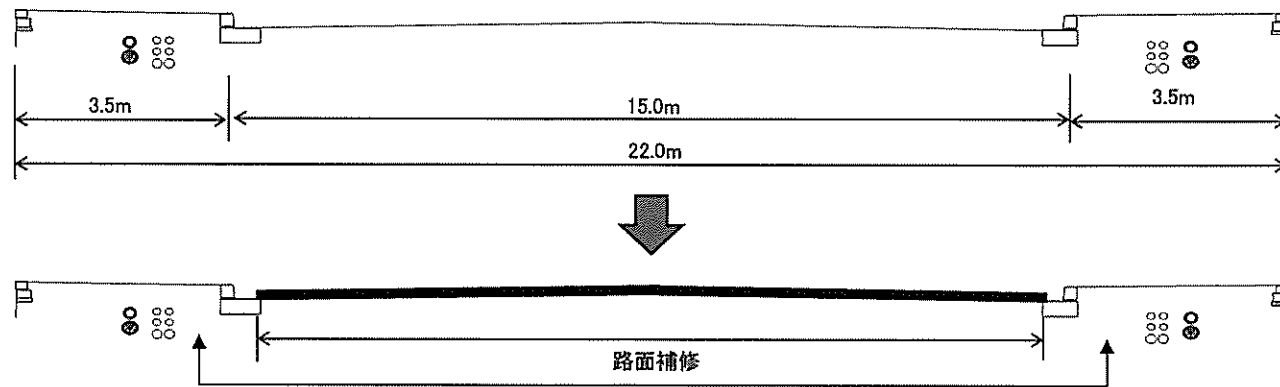
平面図



案内図



断面図



債務負担行為および債務負担行為関連分

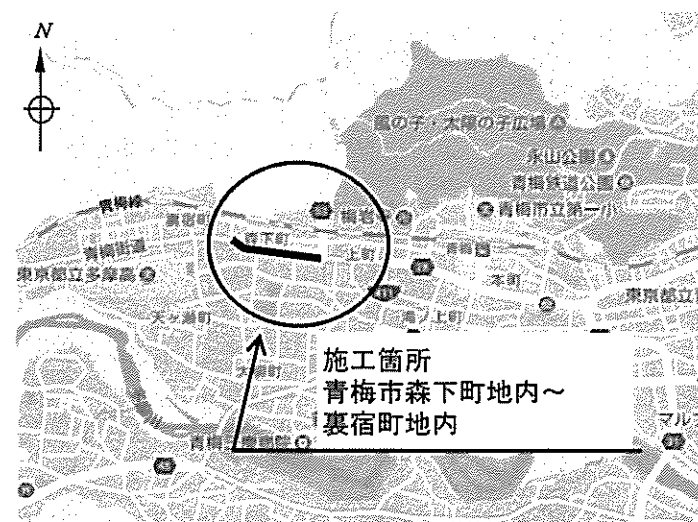
27 道 路 補 修 工 事

(20) 国 道 4 1 1 号 (森 下 町) 路 面 補 修 工 事

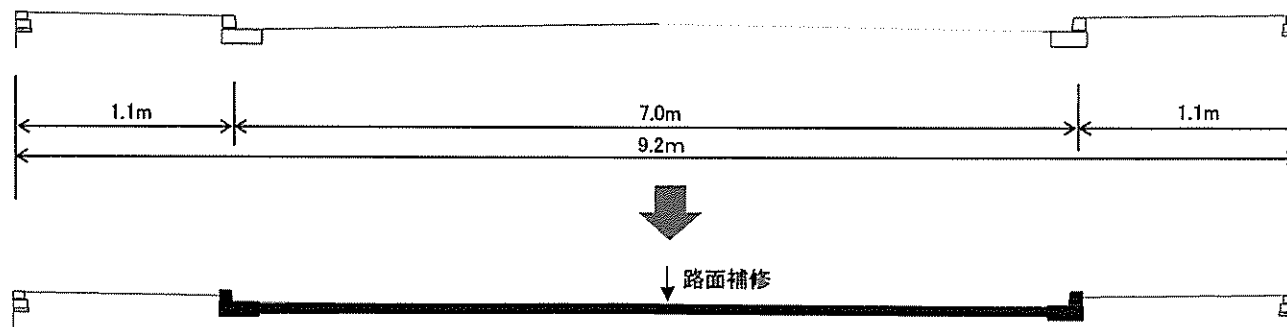
平面図



案内図



断面図

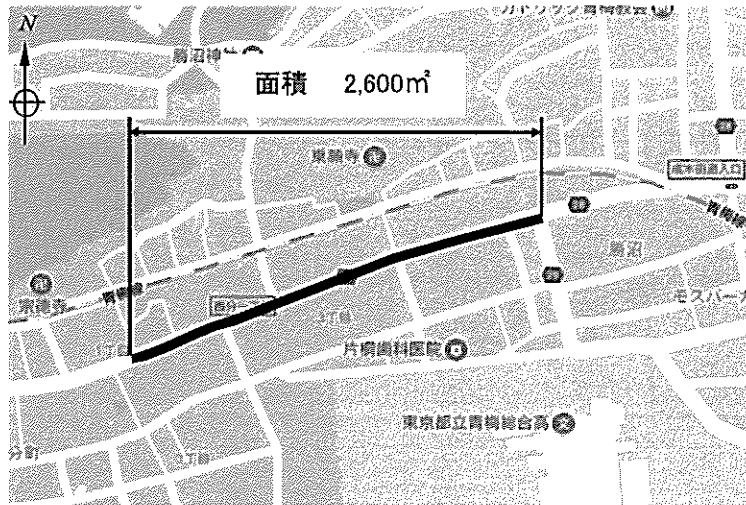


債務負担行為および債務負担行為関連分

27 道 路 補 修 工 事

(21) 都 道 28 号 線 (西 分 町) 路 面 補 修 工 事

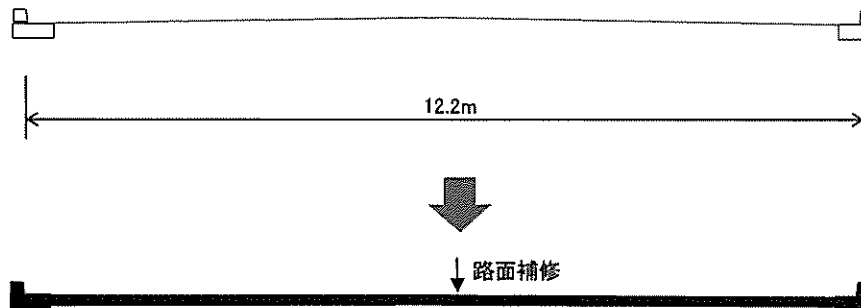
平面図



案内図



断面図

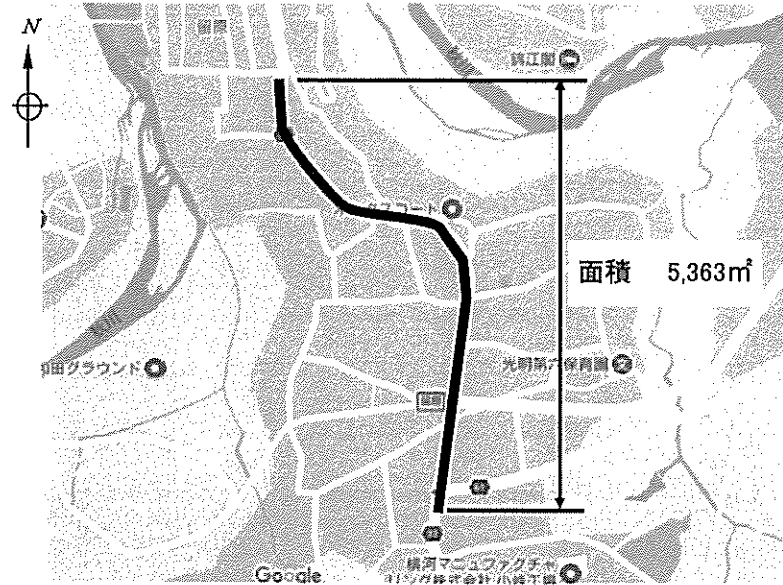


債務負担行為および債務負担行為関連分

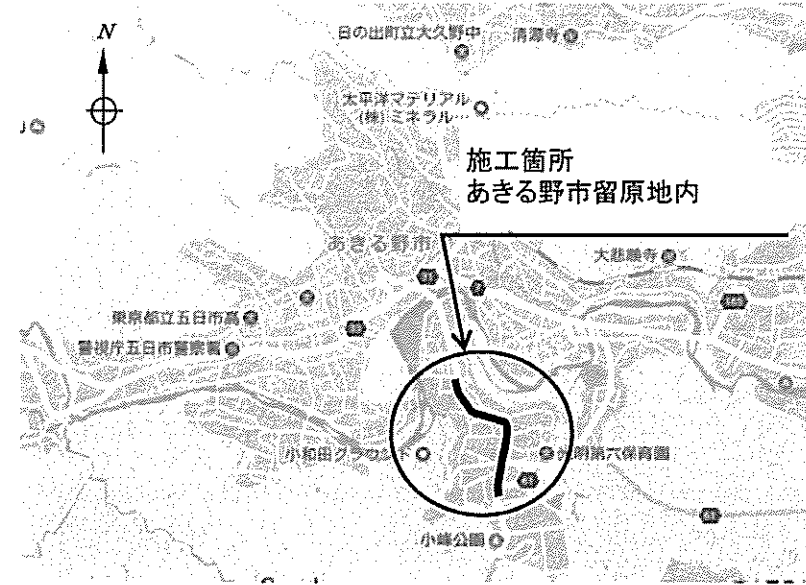
27 道 路 補 修 工 事

(22) 都 道 3 2 号 線 (留 原) 路 面 補 修 工 事

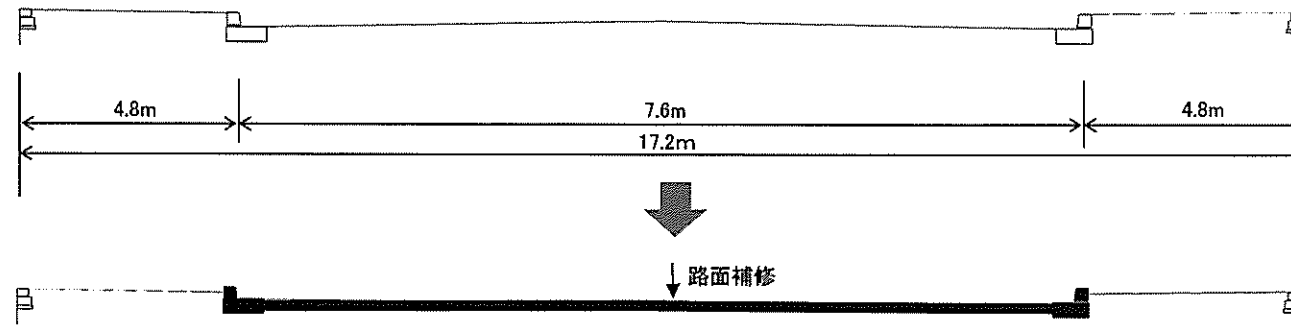
平面図



案内図



断面図

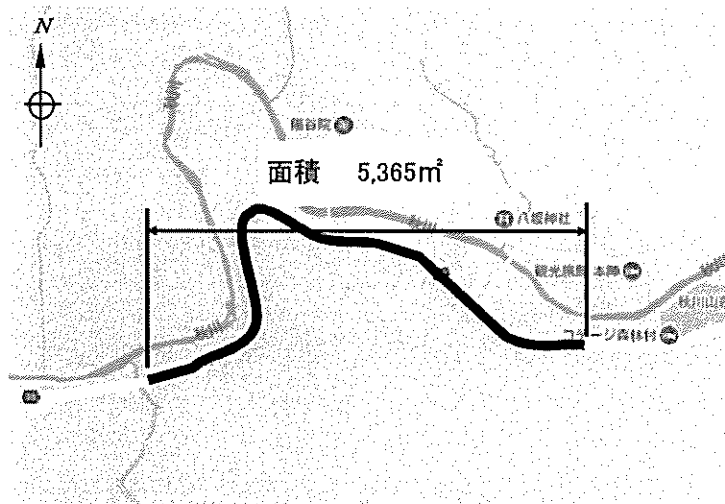


債務負担行為および債務負担行為関連分

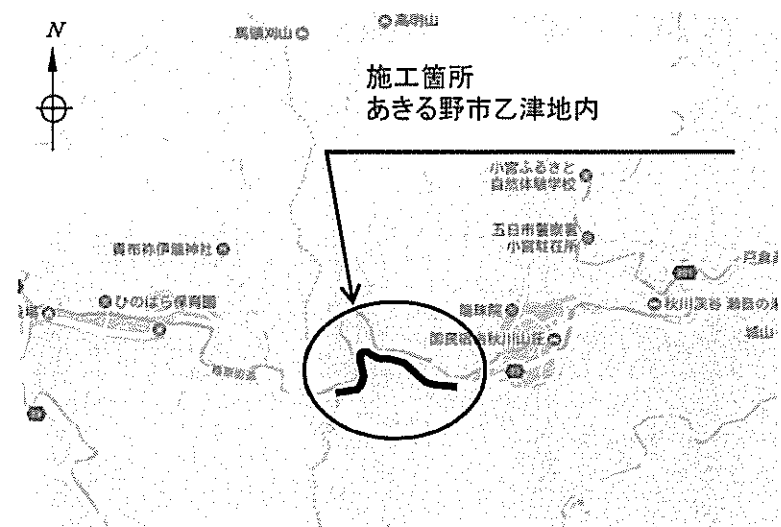
27 道 路 補 修 工 事

(23) 都 道 33 号 線 (乙 津) 路 面 補 修 工 事

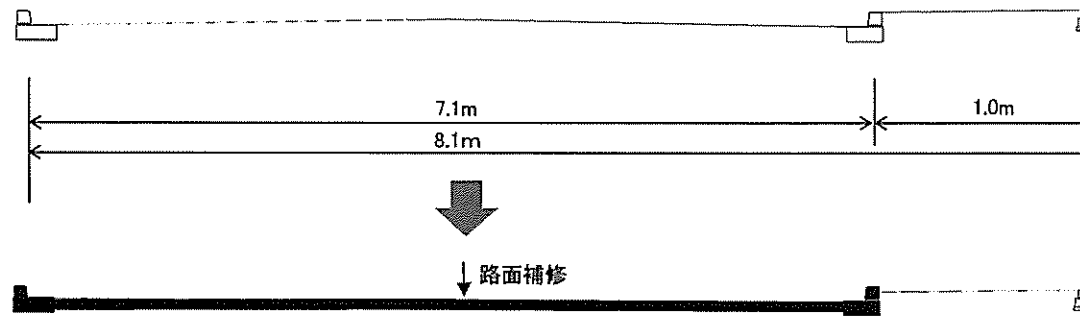
平面図



案内図



断面図

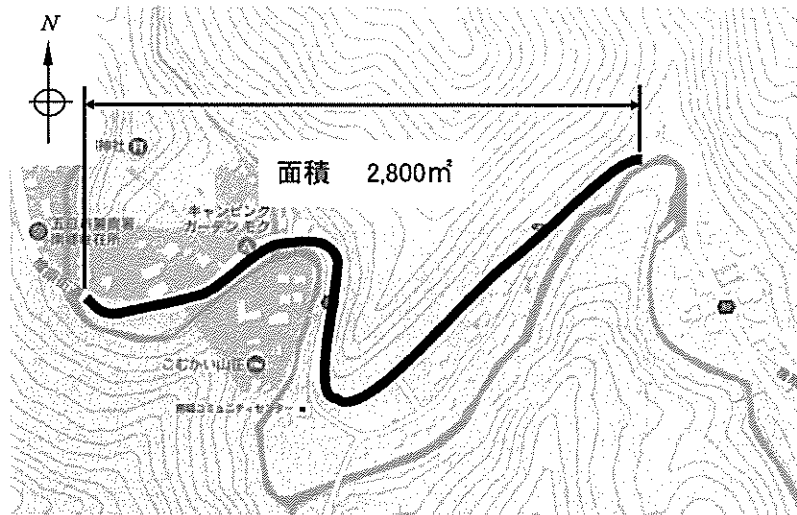


債務負担行為および債務負担行為関連分

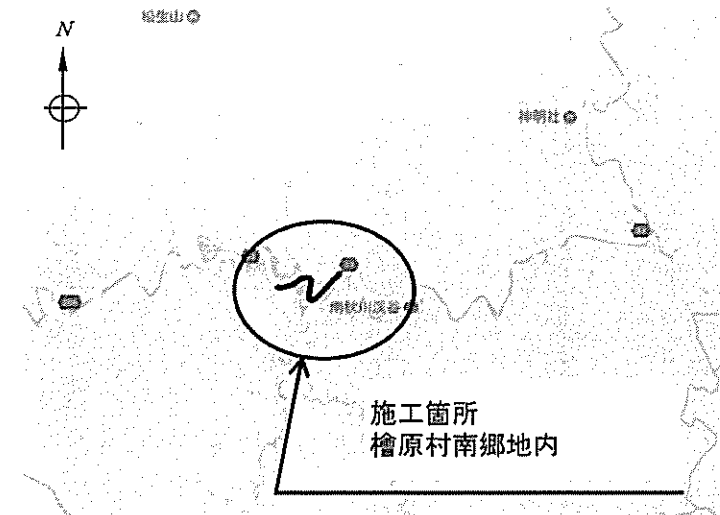
27 道 路 補 修 工 事

(24) 都 道 33 号 線 (南 郷) 路 面 補 修 工 事

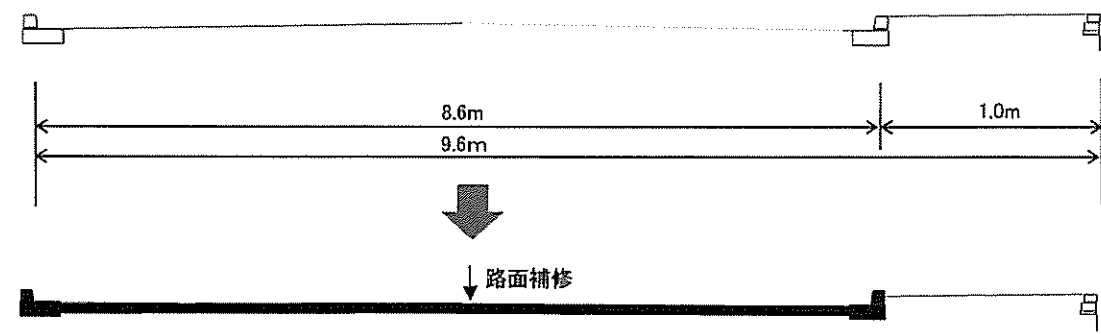
平面図



案内図



断面図

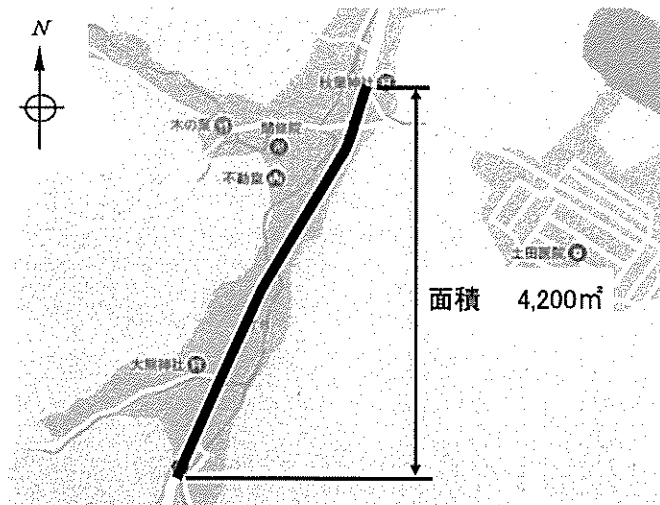


債務負担行為および債務負担行為関連分

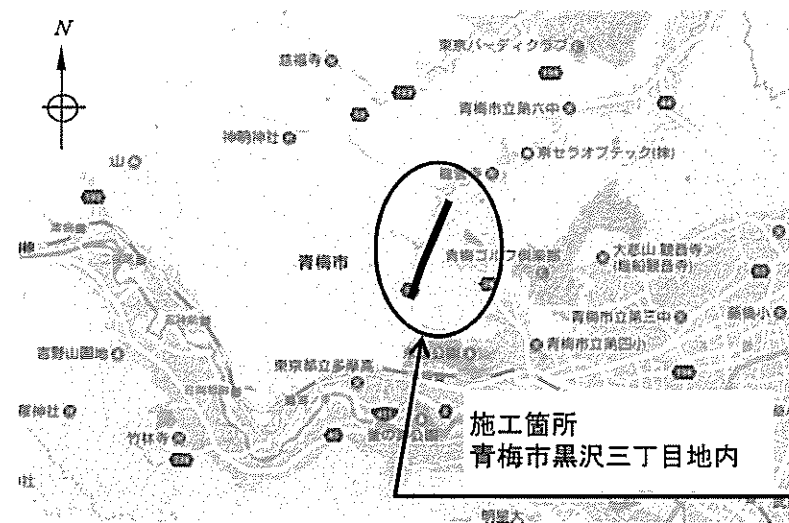
27 道 路 補 修 工 事

(25) 都 道 53号 線 (黒 沢) 路 面 補 修 工 事

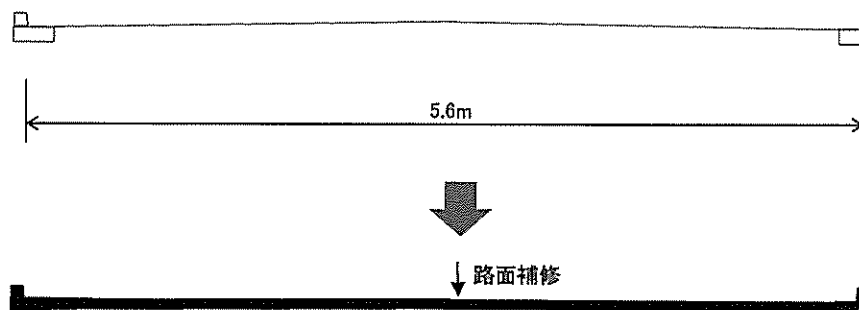
平面図



案内図



断面図

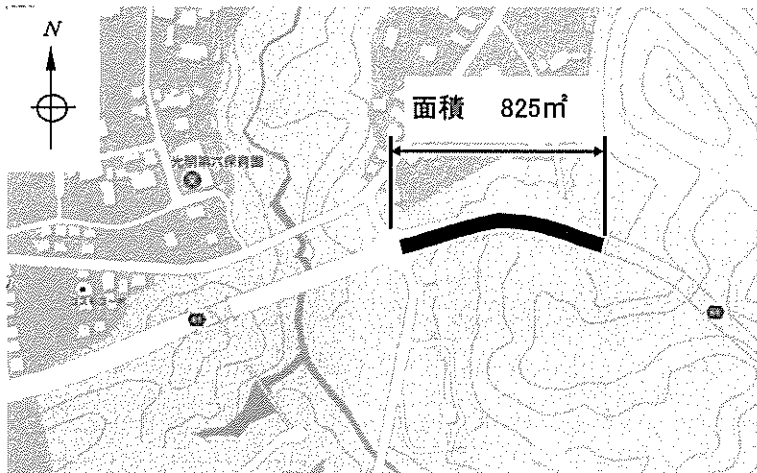


債務負担行為および債務負担行為関連分

27 道 路 補 修 工 事

(26) 都 道 61 号 線 (高 尾) 路 面 補 修 工 事

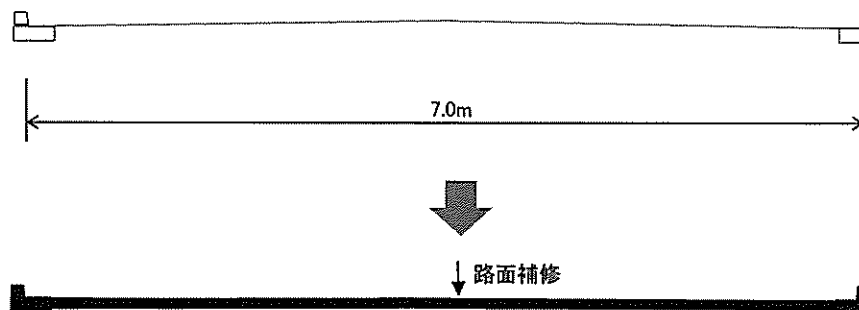
平面図



案内図



断面図



債務負担行為および債務負担行為関連分

27 道 路 補 修 工 事

(27) 都道184号線(菅生)路面補修工事

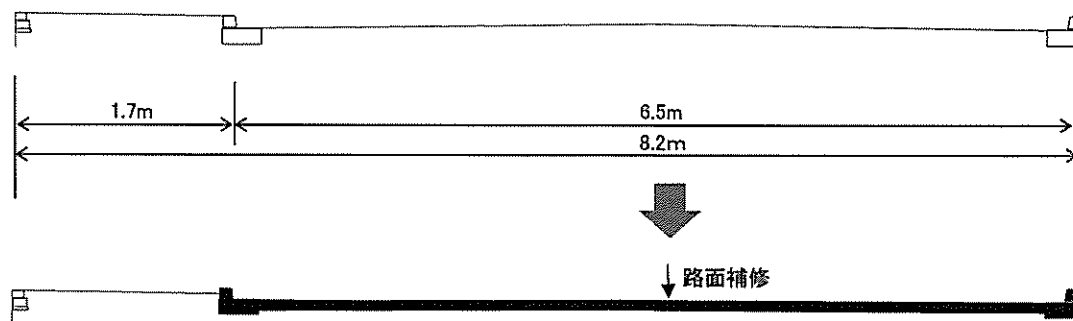
平面図



案内図



断面図

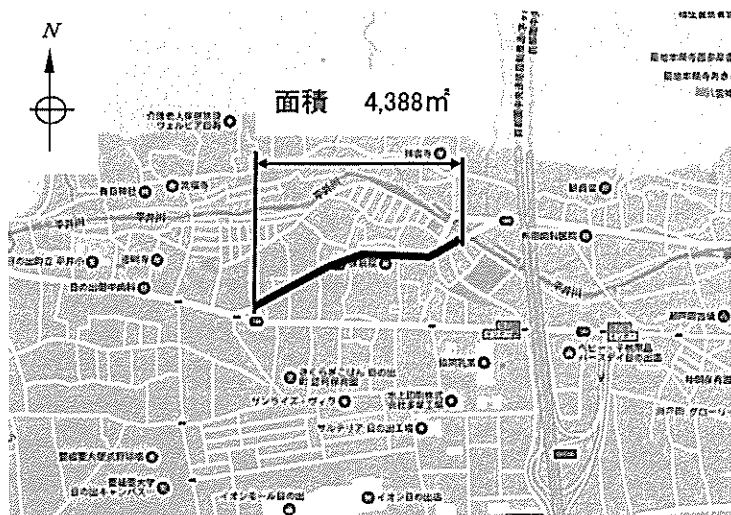


債務負担行為および債務負担行為関連分

27 道 路 補 修 工 事

(28) 都 道 184 号 線 (平 井) 路 面 補 修 工 事

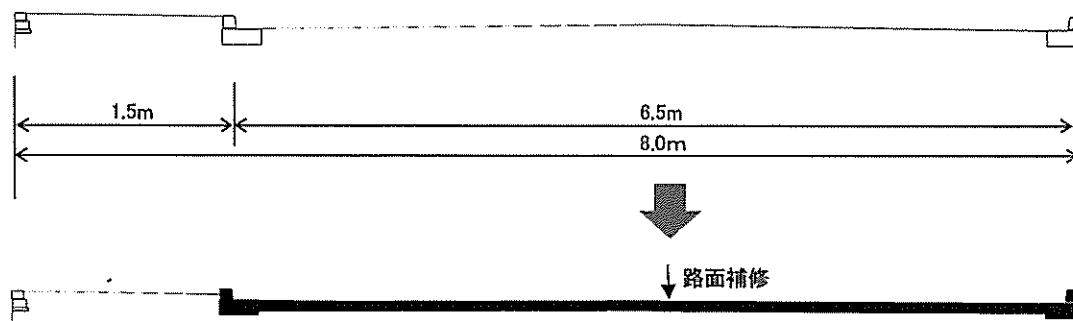
平面図



案内図



断面図

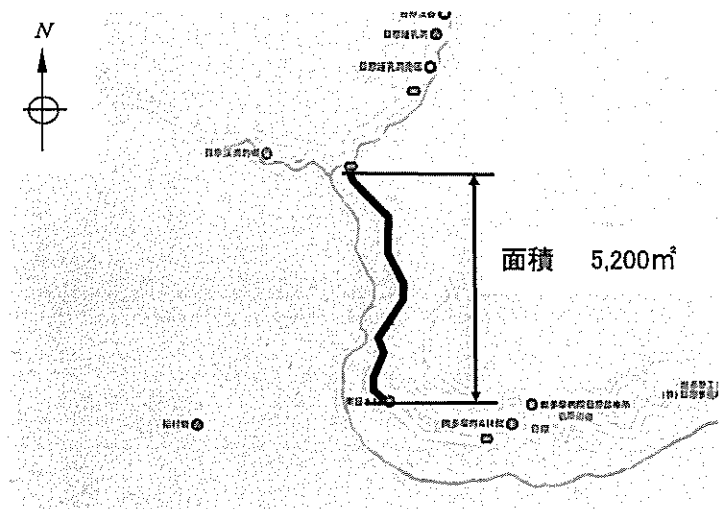


債務負担行為および債務負担行為関連分

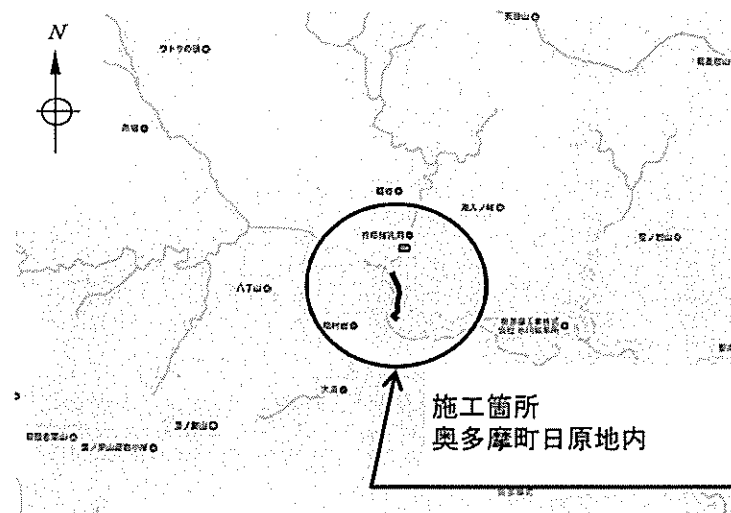
27 道 路 補 修 工 事

(29) 都 道 204 号 線 (日 原) 路 面 補 修 工 事

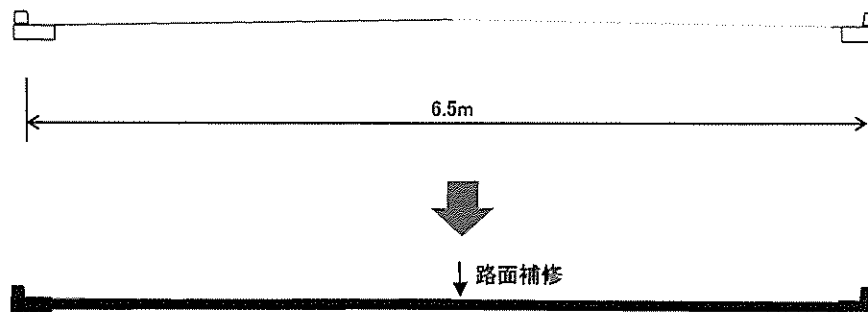
平面図



案内図



断面図

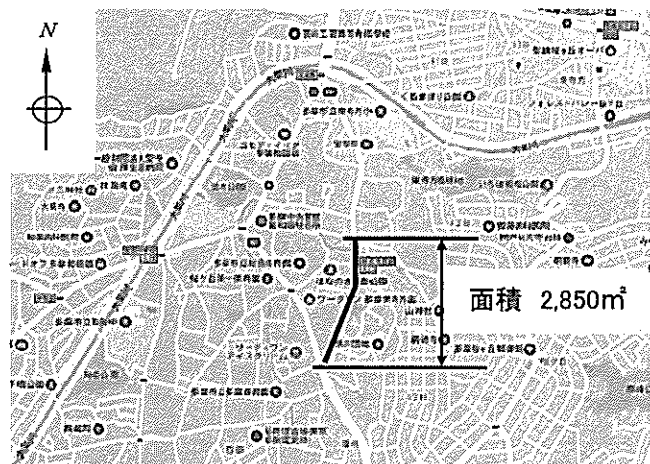


債務負担行為および債務負担行為関連分

27 道 路 補 修 工 事

(30) 都道 157 号 線 (東 寺 方) 路 面 補 修 工 事

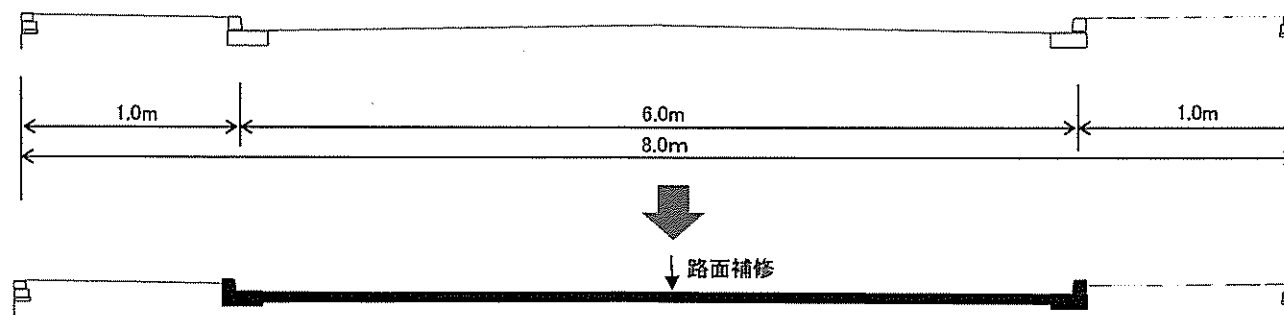
平面図



案内図



断面図

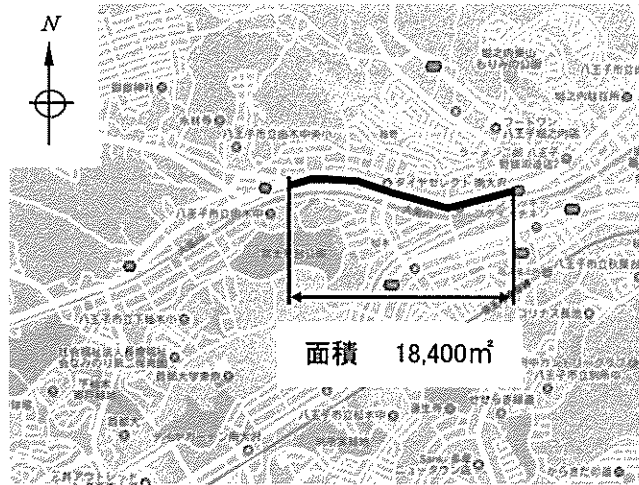


債務負担行為および債務負担行為関連分

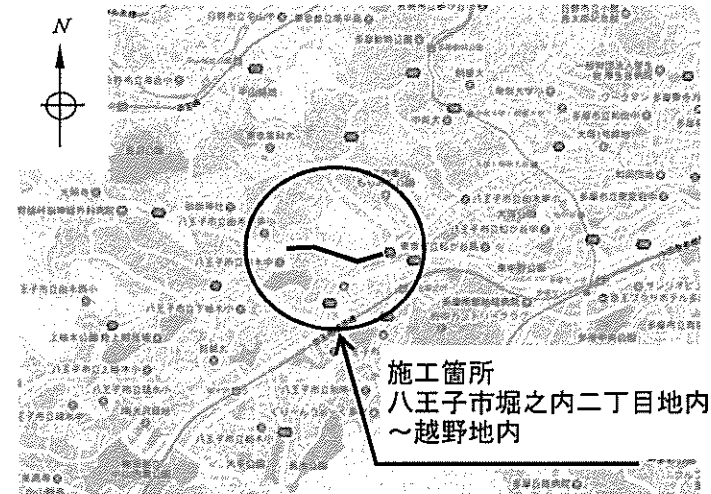
27 道 路 補 修 工 事

(31) 都 道 20 号 線 (堀 之 内) 路 面 補 修 工 事

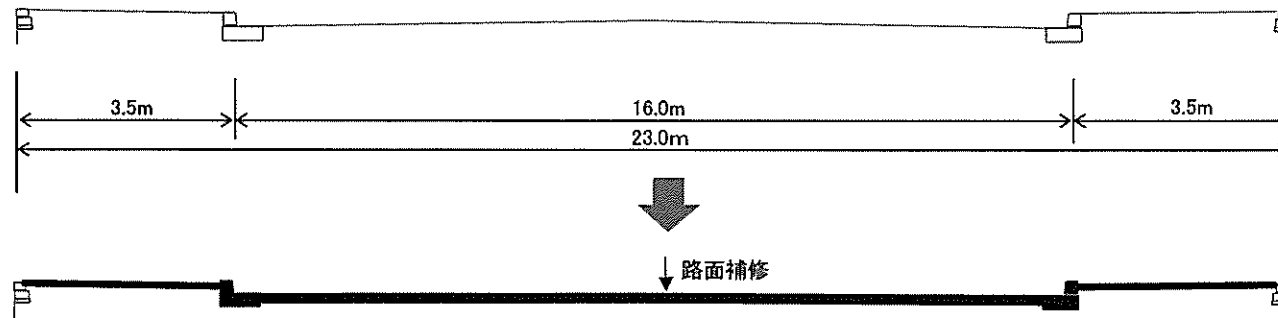
平面図



案内図



断面図

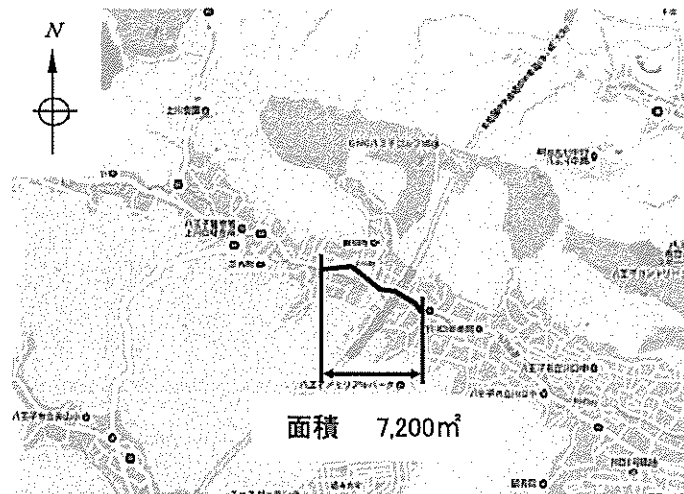


債務負担行為および債務負担行為関連分

27 道 路 補 修 工 事

(32) 都 道 32 号 線 (川 口 町) 路 面 補 修 工 事

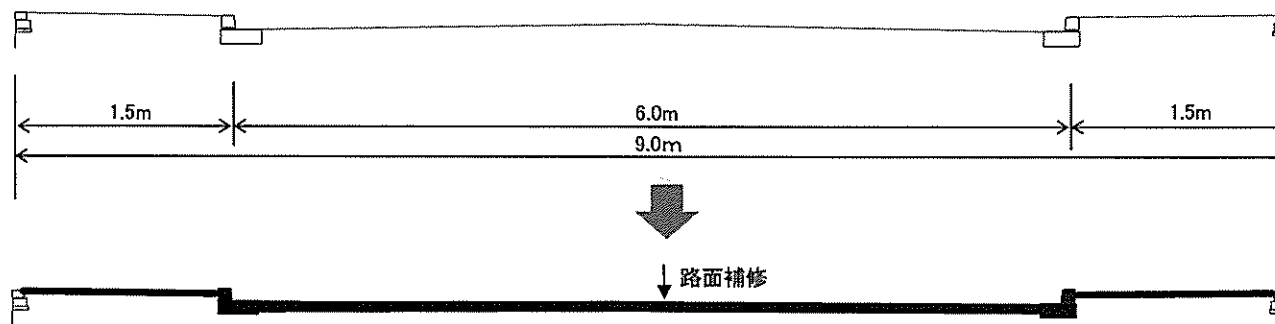
平面図



案内図



断面図

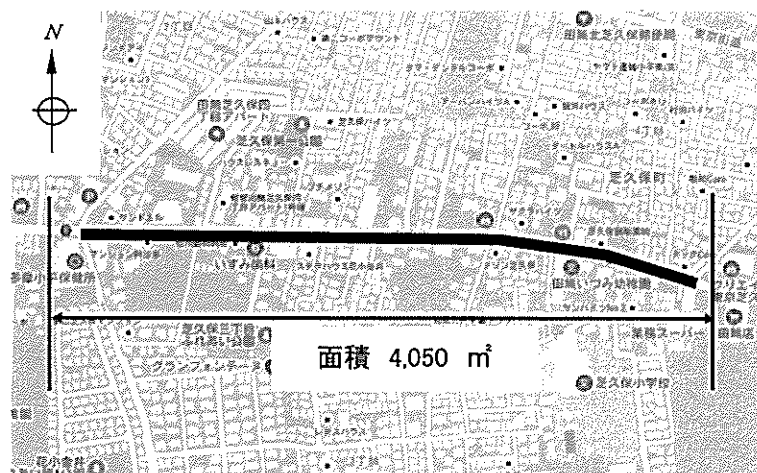


債務負担行為および債務負担行為関連分

27 道 路 補 修 工 事

(33) 都 道 5 号 線 (芝 久 保 町) 路 面 補 修 工 事

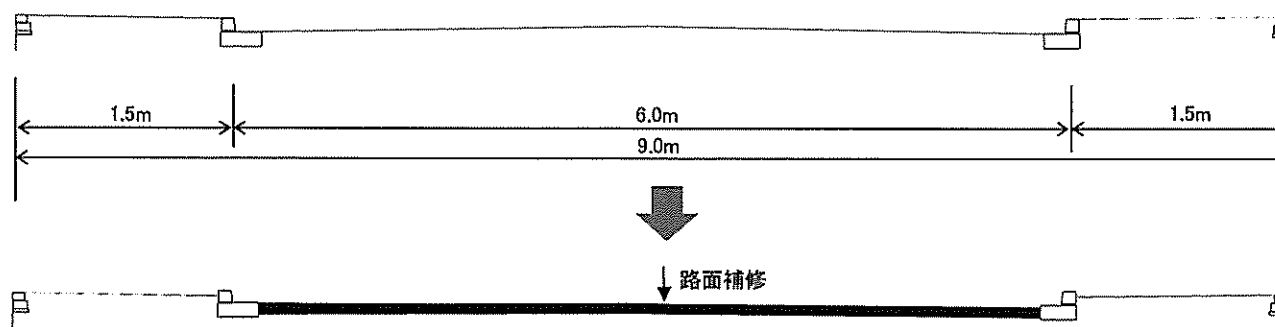
平面図



案内図



断面図

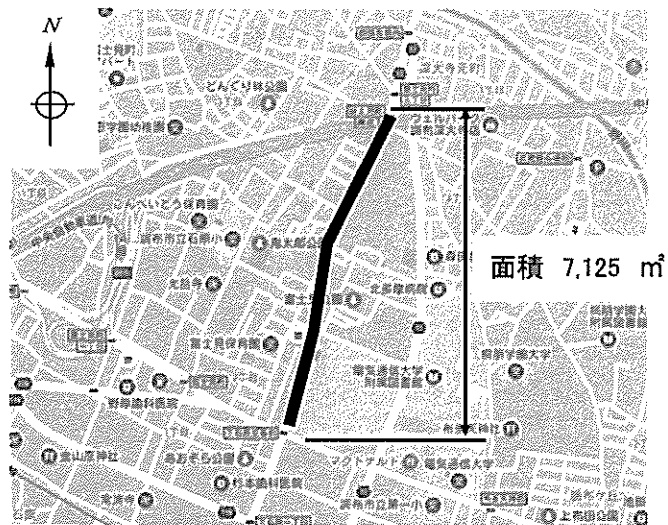


債務負担行為および債務負担行為関連分

27 道 路 補 修 工 事

(34) 都道12号線(富士見町)路面補修工事

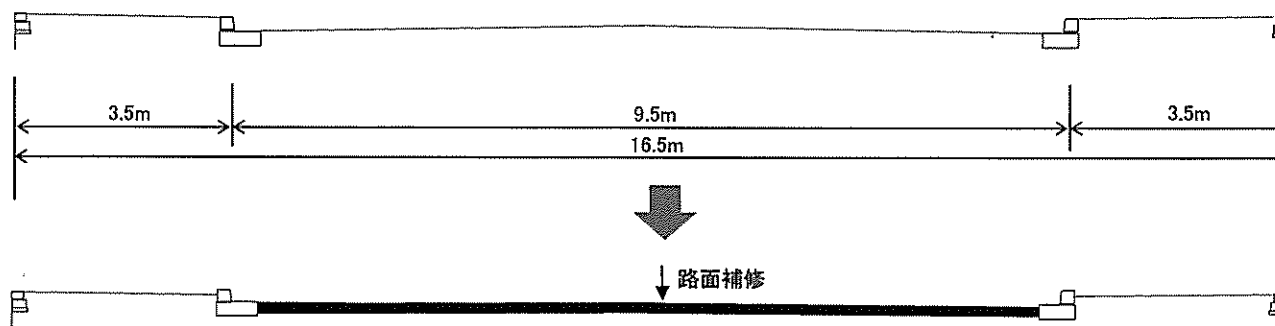
平面図



案内図



断面図



債務負担行為および債務負担行為関連分

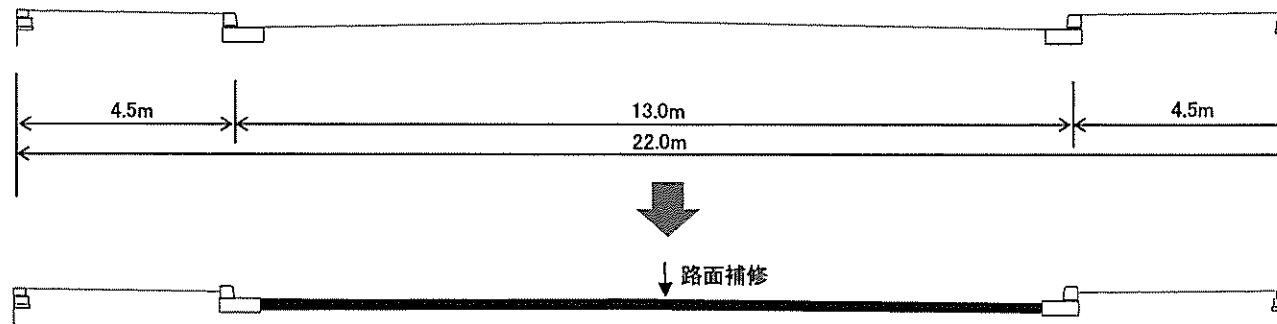
27 道 路 補 修 工 事

(35) 都 道 14 号 線 (栄 町) 路 面 補 修 工 事

平面図



断面図



案内図



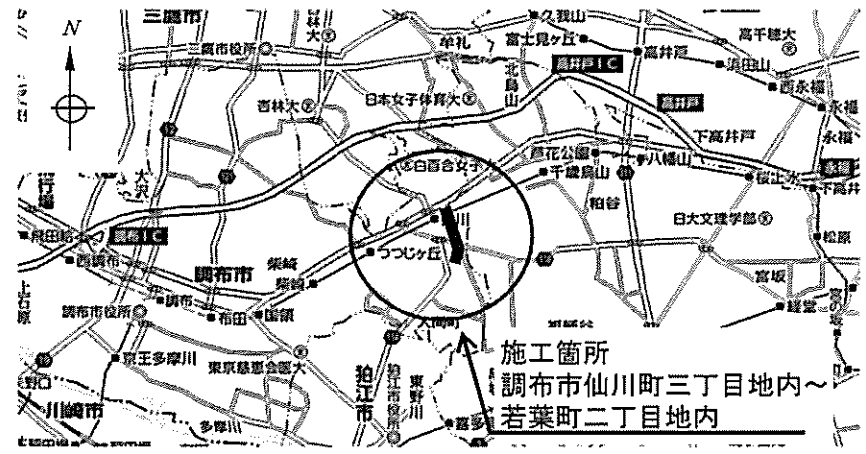
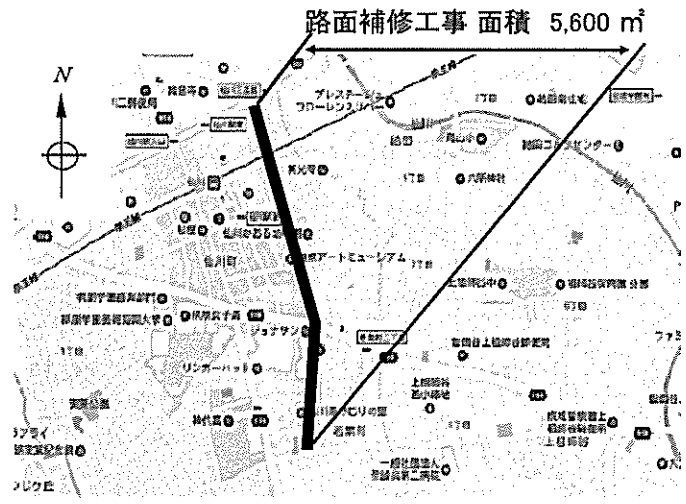
債務負担行為および債務負担行為関連分

27 道 路 補 修 工 事

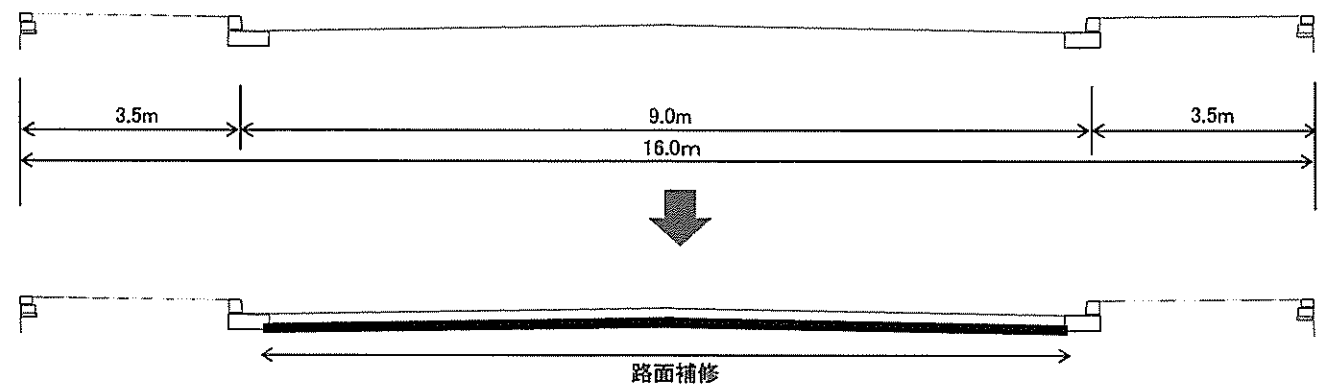
(36) 都道114号線(仙川町)路面補修工事

平面図

案内図



断面図



債務負担行為および債務負担行為関連分

27 道 路 補 修 工 事

(37) 都 道 114号 線 (中 和 泉)路 面 補 修 工 事

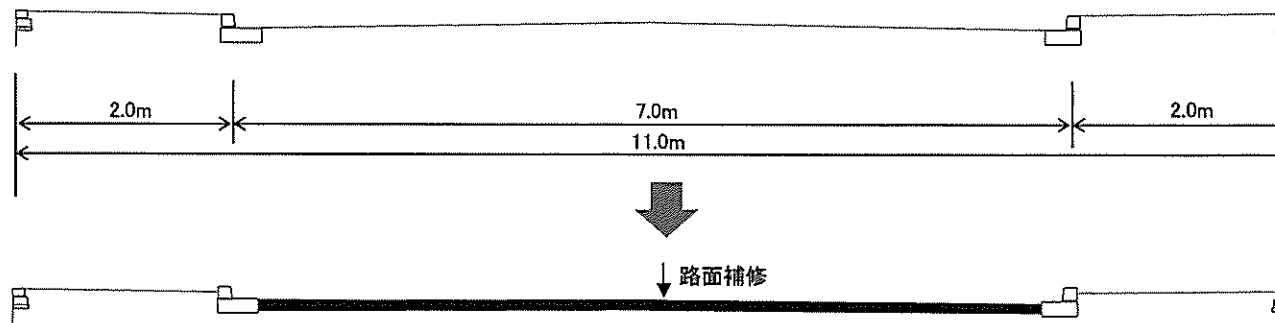
平面図



案内図



断面図

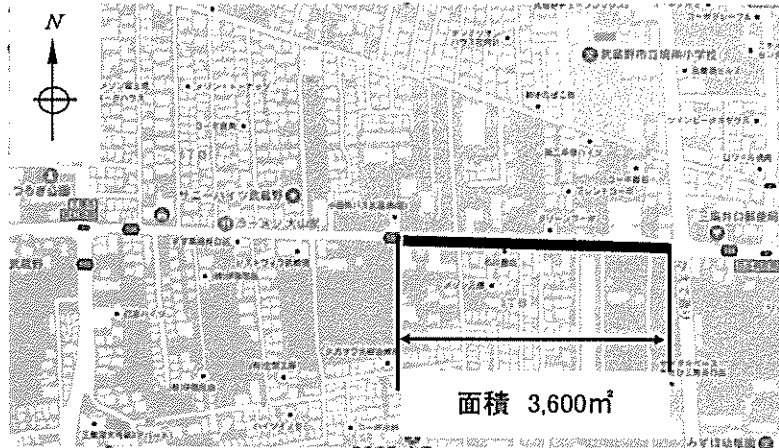


債務負担行為および債務負担行為関連分

27 道 路 補 修 工 事

(38) 都 道 134 号 線 (井 口) 路 面 補 修 工 事

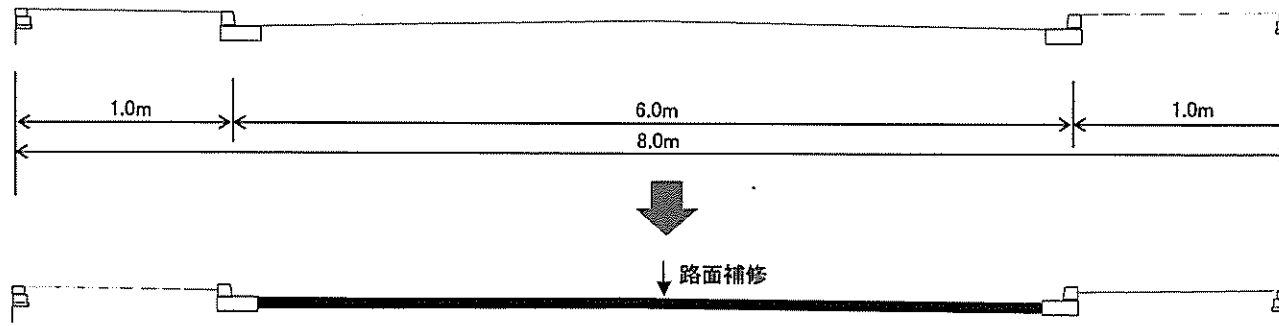
平面図



案内図



断面図

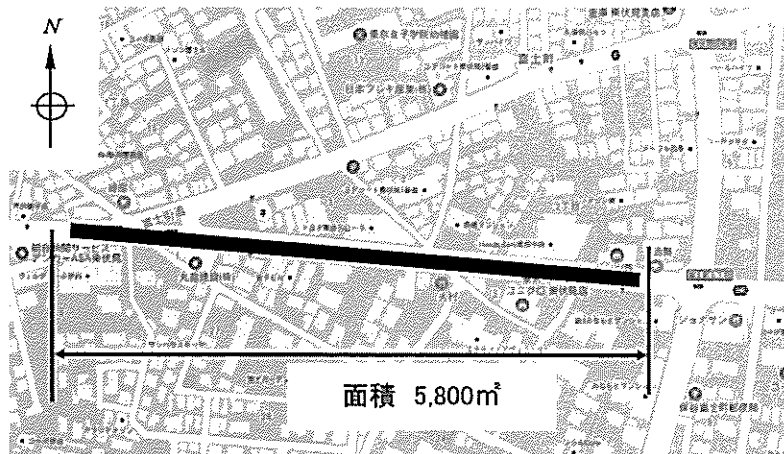


債務負担行為および債務負担行為関連分

27 道 路 補 修 工 事

(39) 都 道 245 号 線 (富 士 町) 路 面 補 修 工 事

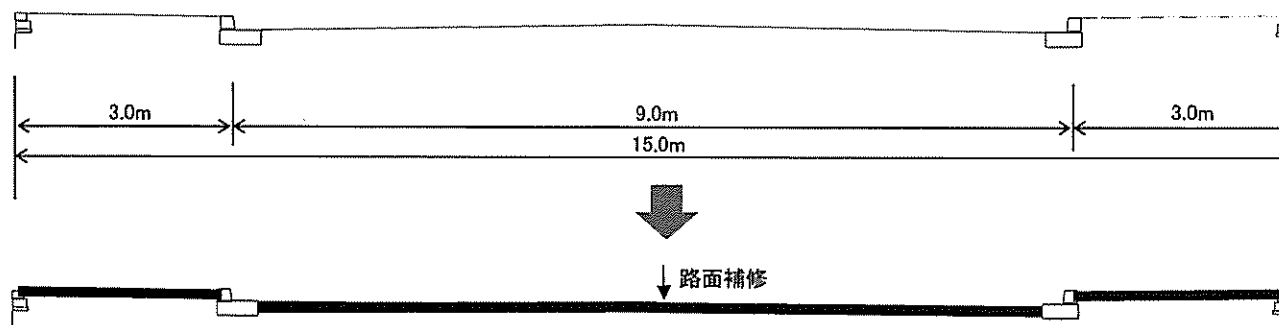
平面図



案内図



断面図



債務負担行為および債務負担行為関連分

27 道 路 補 修 工 事

(40) 都 道 4 号 線 (南 町) 路 面 補 修 工 事

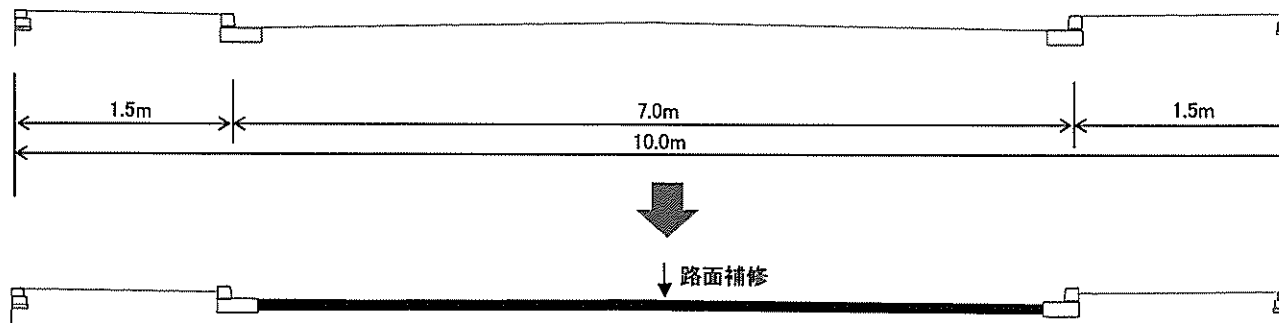
平面図



案内図



断面図

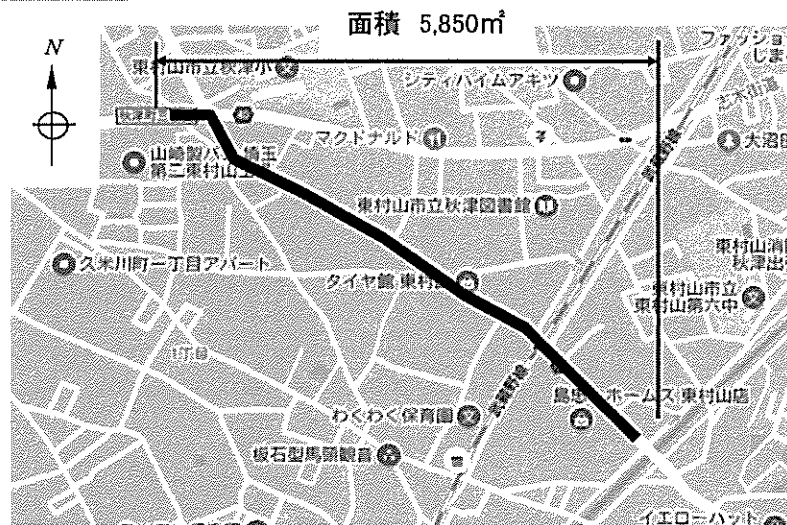


債務負担行為および債務負担行為関連分

27 道 路 補 修 工 事

(41) 都 道 4 号 線 (久 米 川 町) 路 面 補 修 工 事

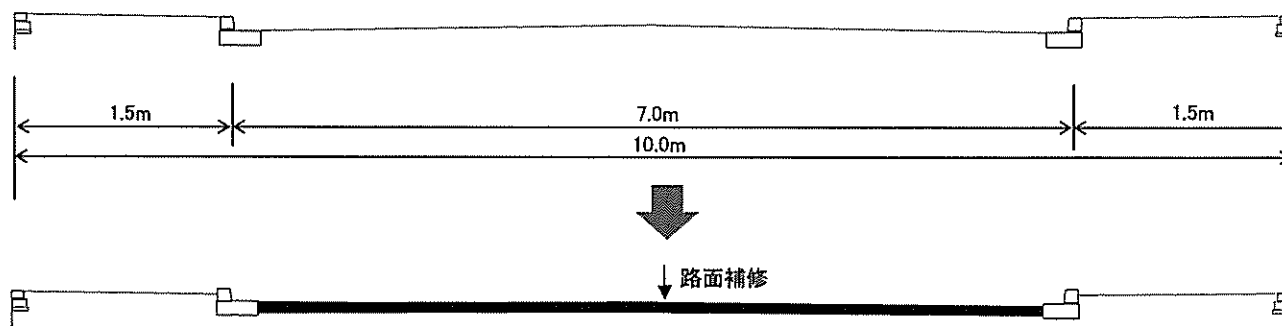
平面図



案内図



断面図



債務負担行為および債務負担行為関連分

27 道 路 補 修 工 事

(42) 都 道 5 号 線 (中 原) 路 面 補 修 工 事

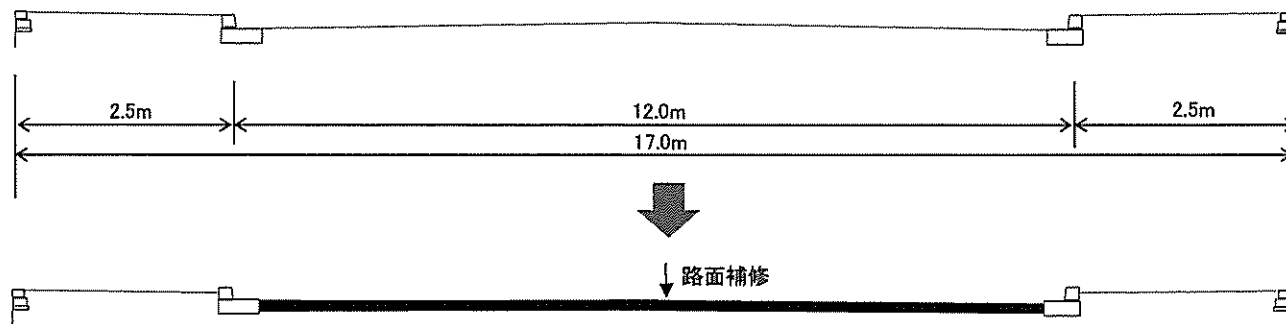
平面図



案内図



断面図

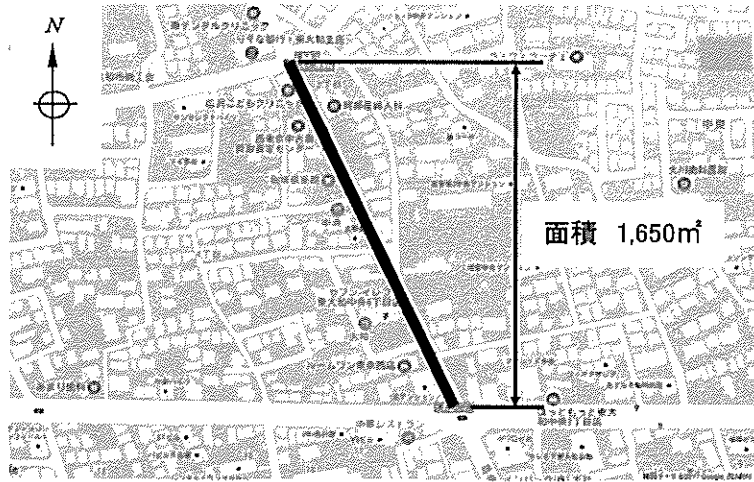


債務負担行為および債務負担行為関連分

27 道 路 補 修 工 事

(43) 都 道 5 号 線 (中 央) 路 面 補 修 工 事

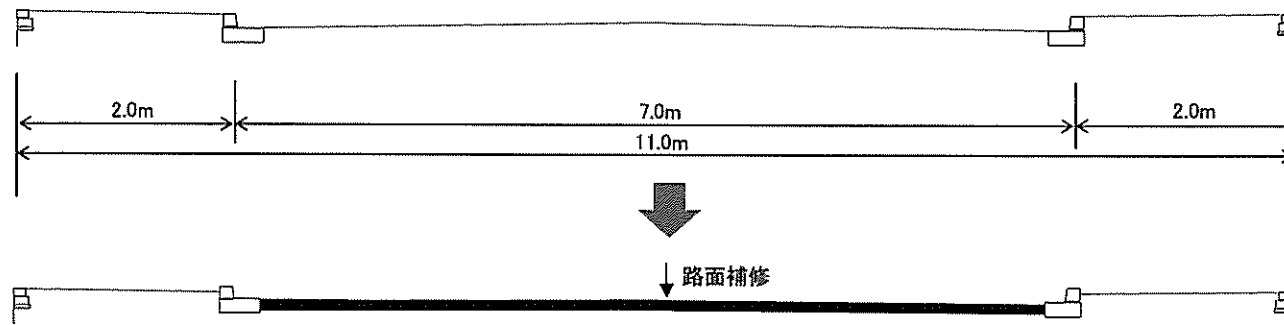
平面図



案内図



断面図

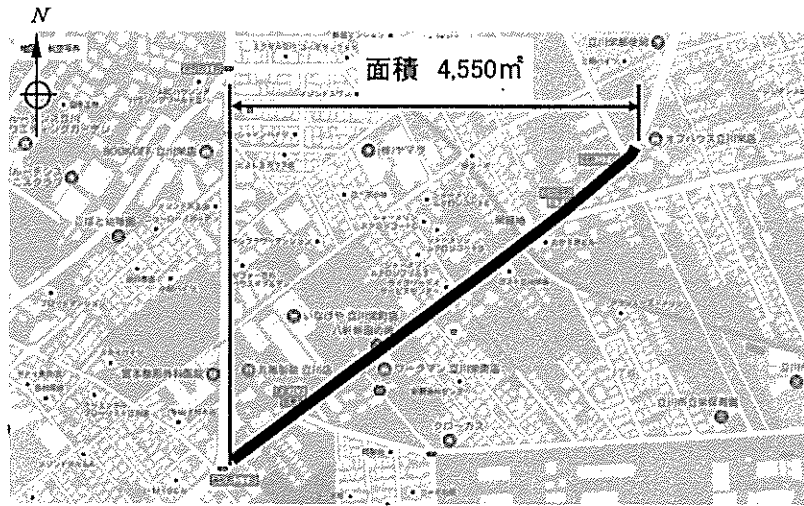


債務負担行為および債務負担行為関連分

27 道 路 補 修 工 事

(44) 都 道 16 号 線 (高 松 町) 路 面 補 修 工 事

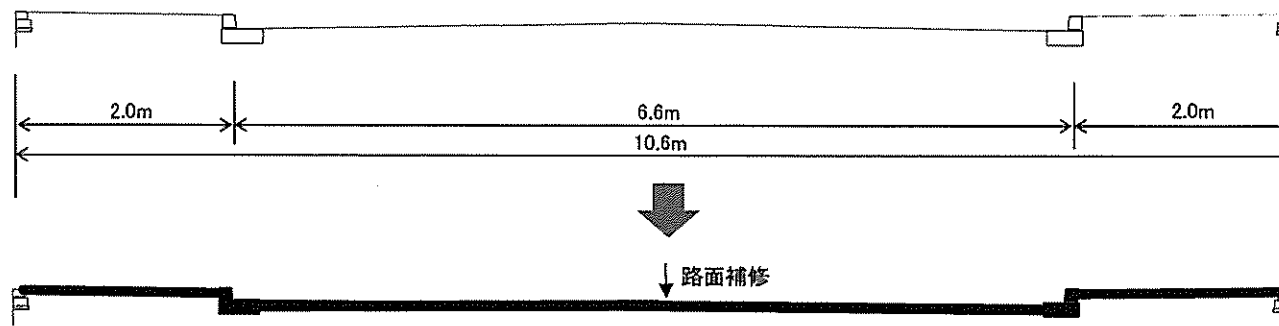
平面図



案内図



断面図

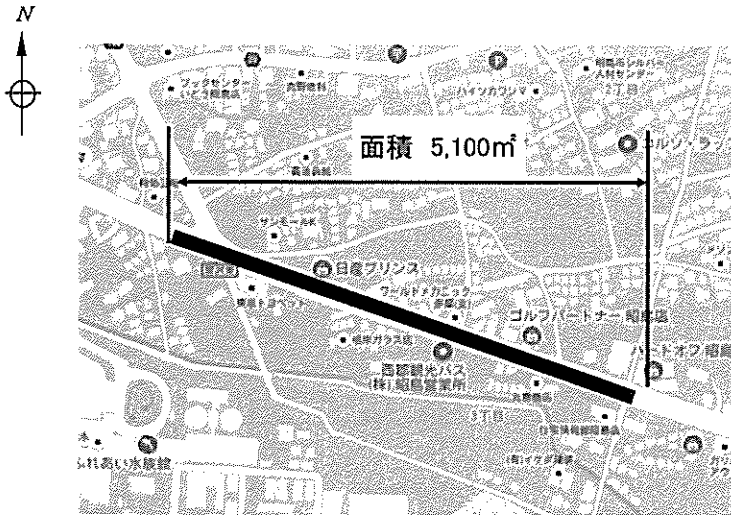


債務負担行為および債務負担行為関連分

27 道 路 補 修 工 事

(45) 都 道 29 号 線 (中 神 町) 路 面 補 修 工 事

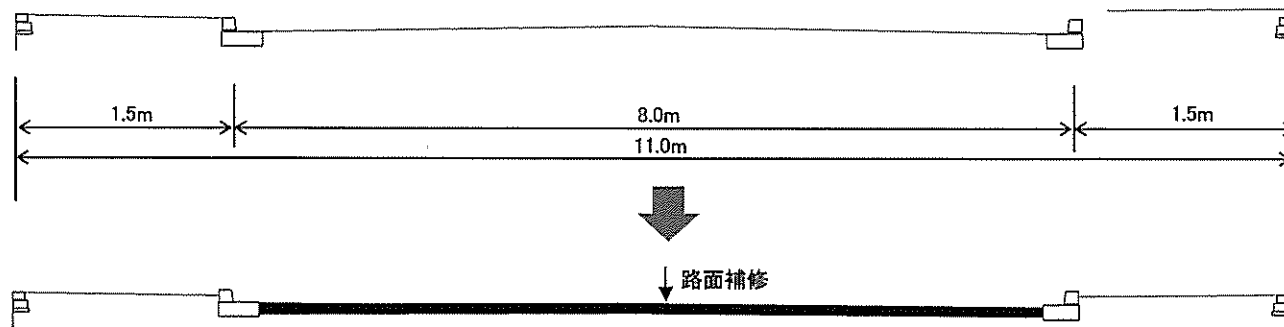
平面図



案内図



断面図



債務負担行為および債務負担行為関連分

27 道 路 補 修 工 事

(46) 都 道 145 号 線 (泉 町) 路 面 補 修 工 事

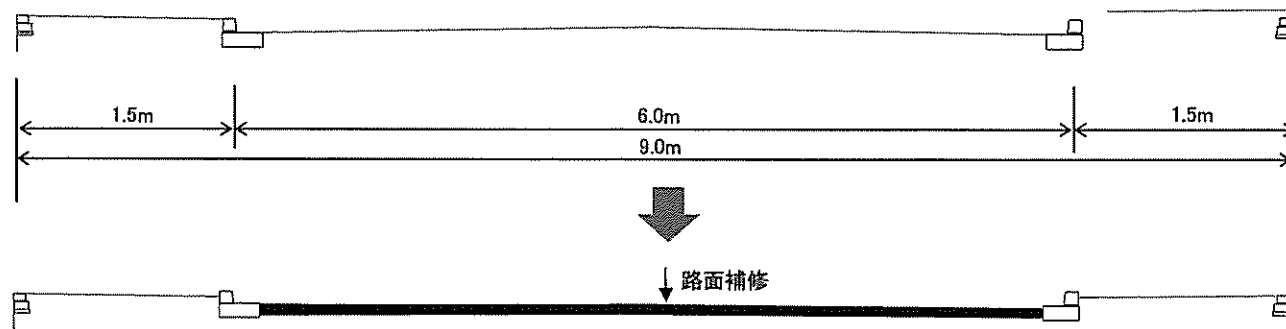
平面図



案内図



断面図



債務負担行為および債務負担行為関連分

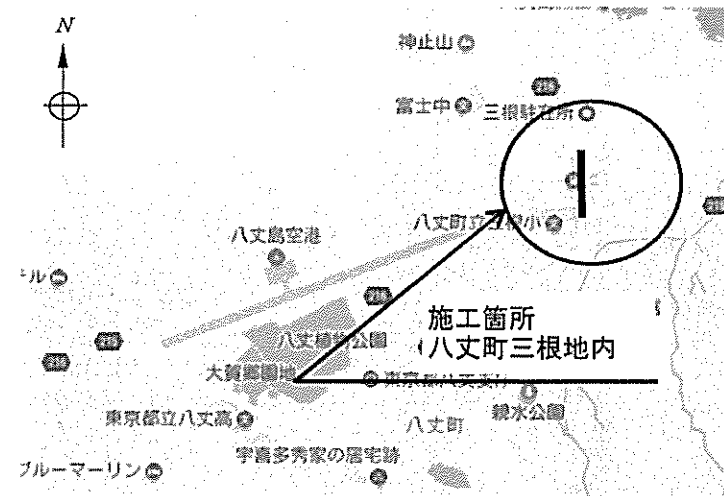
27 道 路 補 修 工 事

(47) 都 道 216 号 線 (三 根) 路 面 補 修 工 事

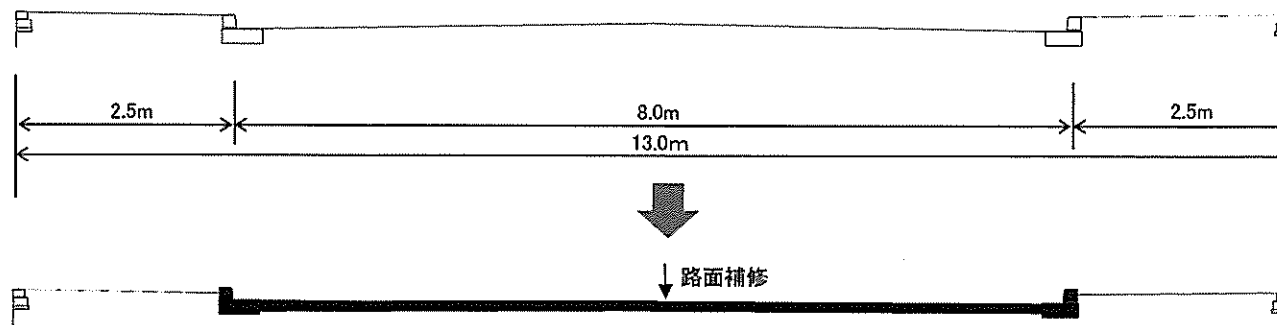
平面図



案内図



断面図

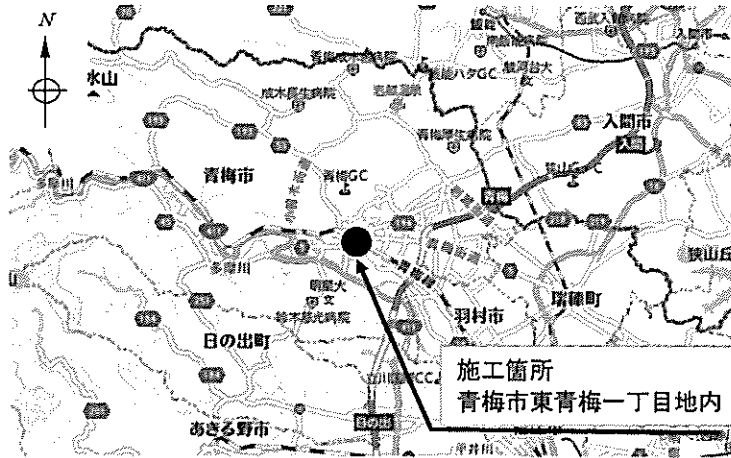


債務負担行為および債務負担行為関連分

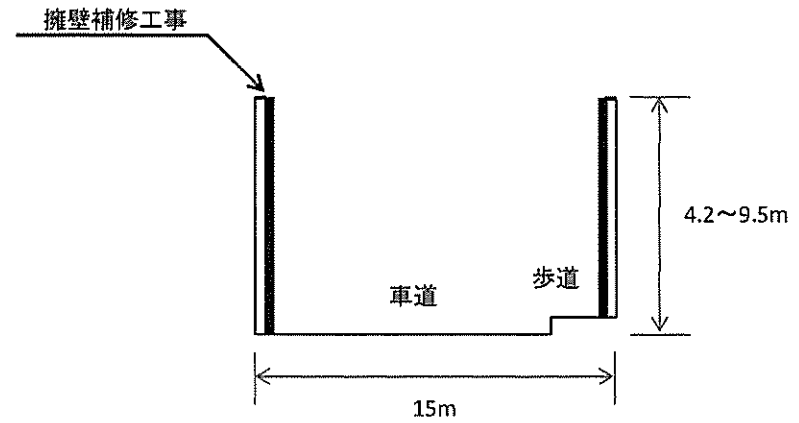
27 道 路 補 修 工 事

(48) 千ヶ瀬 アンダーパス 補 修 工 事

案内図



標準断面図



平面図

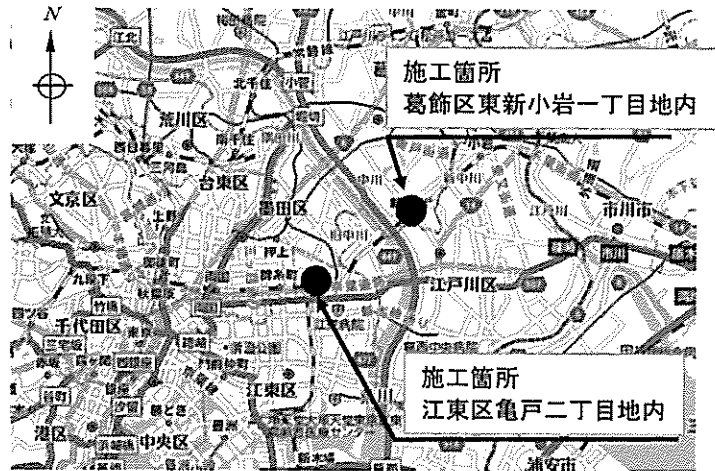


債務負担行為及び債務負担行為関連分

27 道 路 補 修 工 事

(49) 第五建設事務所道路監視システム改修工事

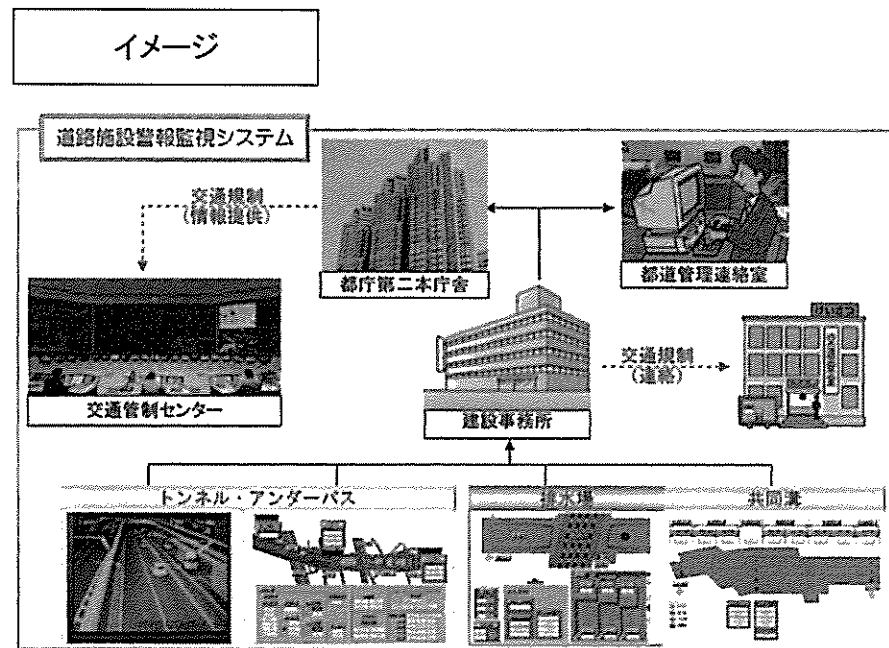
案内図



平面図



イメージ



■ 債務負担行為及び債務負担行為関連分

27 道 路 補 修 工 事

(50) 白 山 共 同 溝 設 備 改 修 工 事

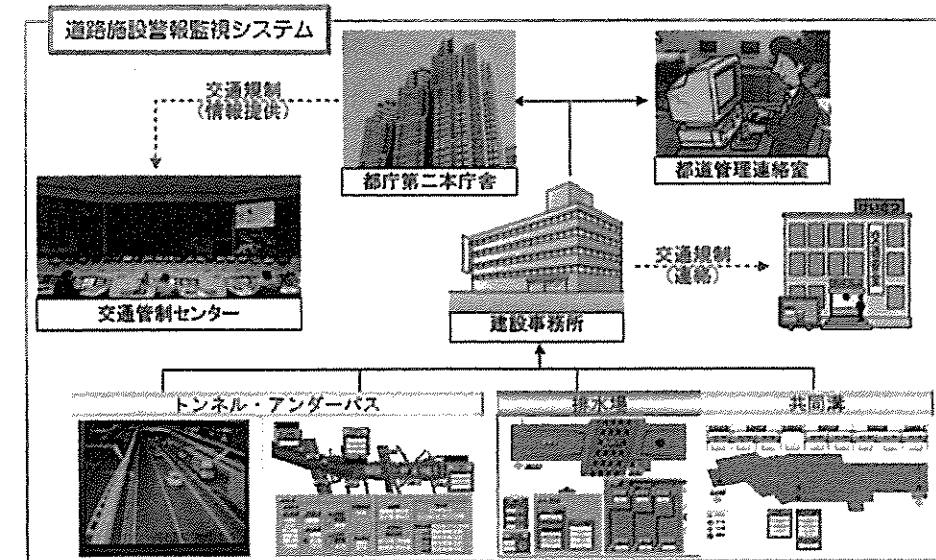
案内図



平面図



イメージ



債務負担行為及び債務負担行為関連分

27 道 路 補 修 工 事

(51) 平 和 隧 道 補 修 工 事

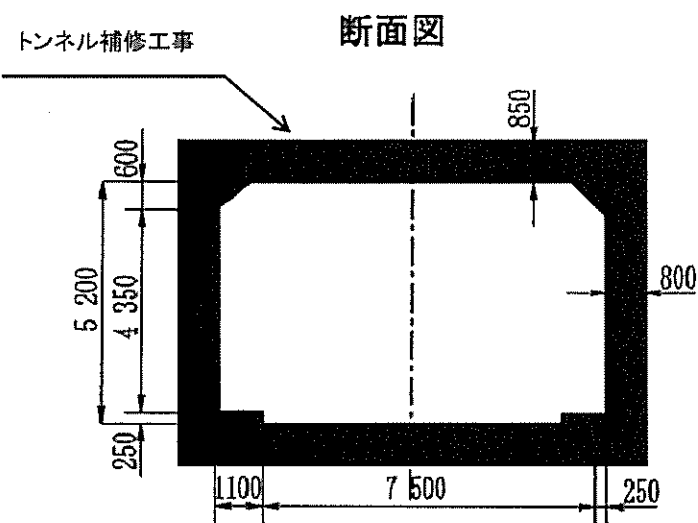
案内図



平面図



標準断面図

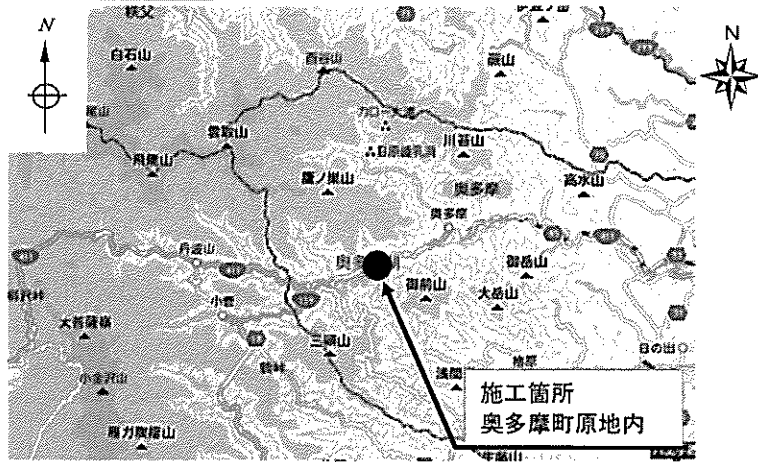


債務負担行為及び債務負担行為関連分

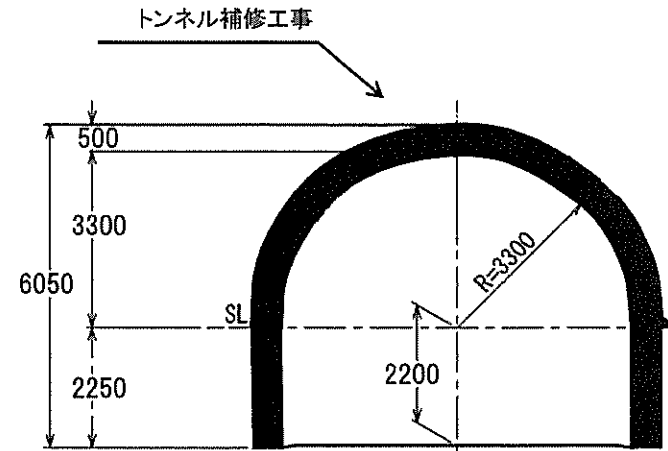
27 道 路 補 修 工 事

(52) 大 麦 代 ト ン ネ ル 補 修 工 事

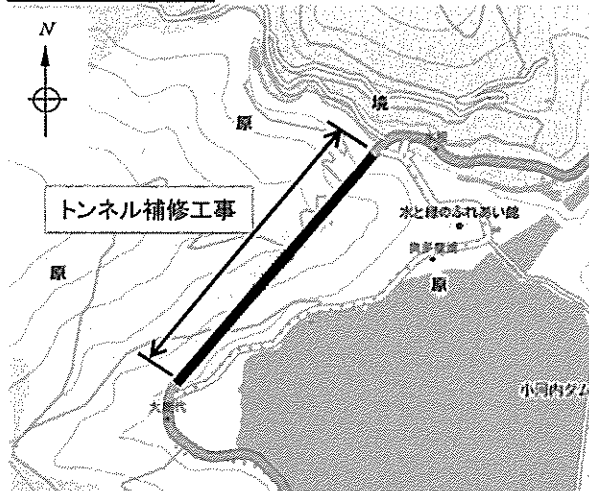
案内図



標準断面図



平面図

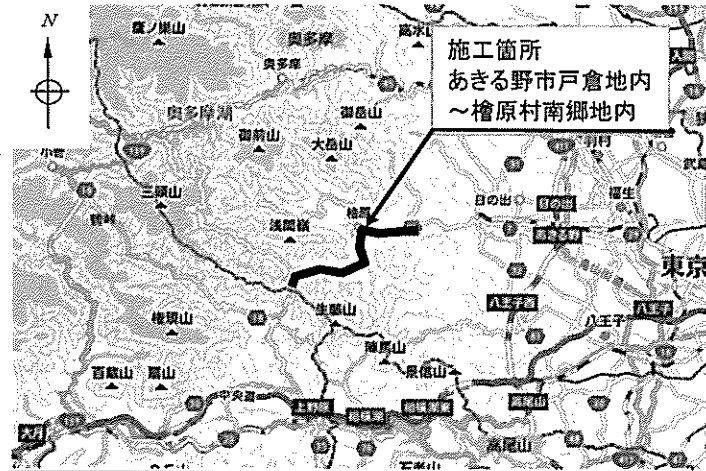


■ 債務負担行為及び債務負担行為関連分

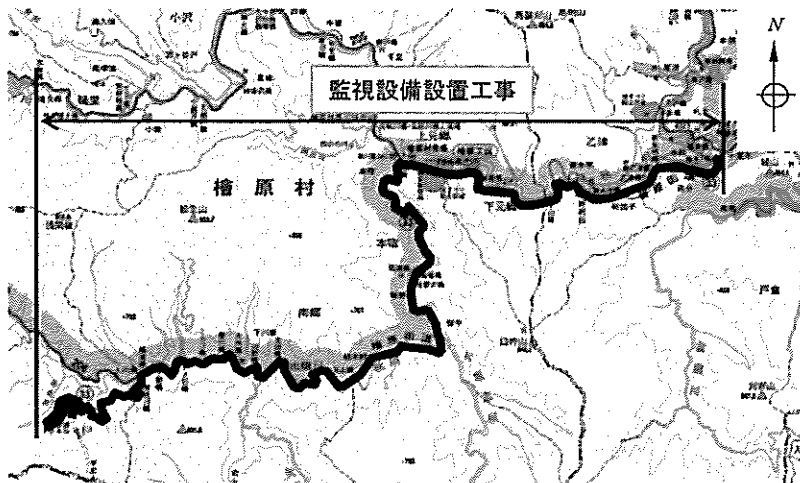
27 道 路 補 修 工 事

(53) 都 道 33 号 線 道 路 監 視 シ ス テ ム 設 置 工 事

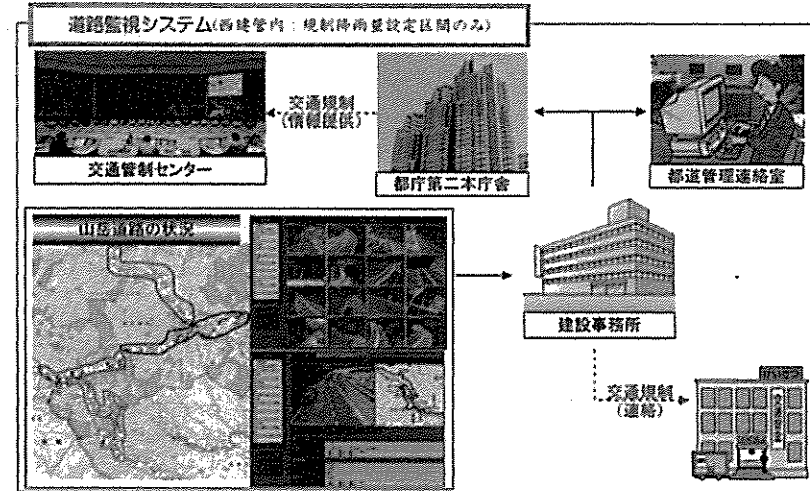
案内図



平面図



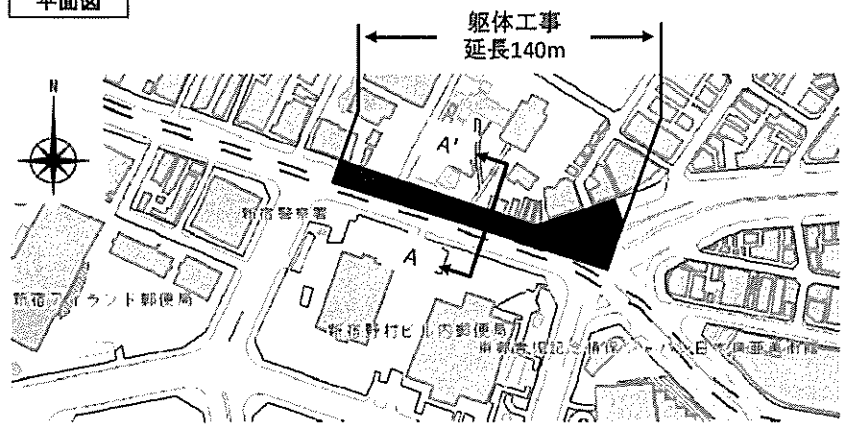
イメージ



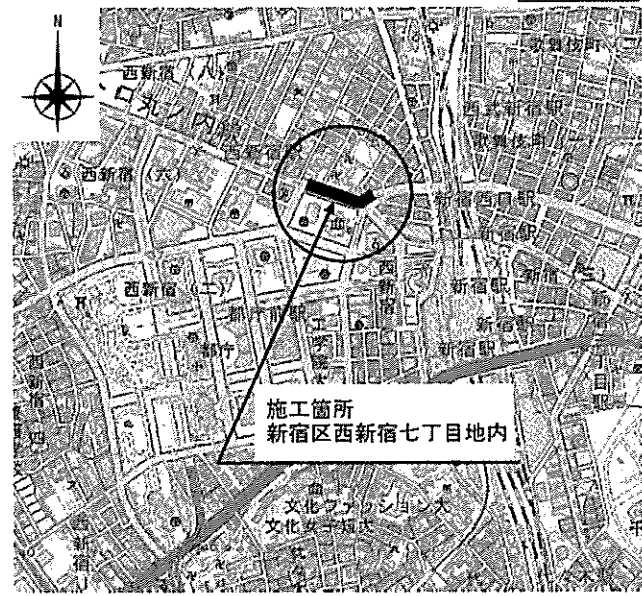
■ 債務負担行為及び債務負担行為関連分

30 新宿歩行者専用道第2号線整備工事

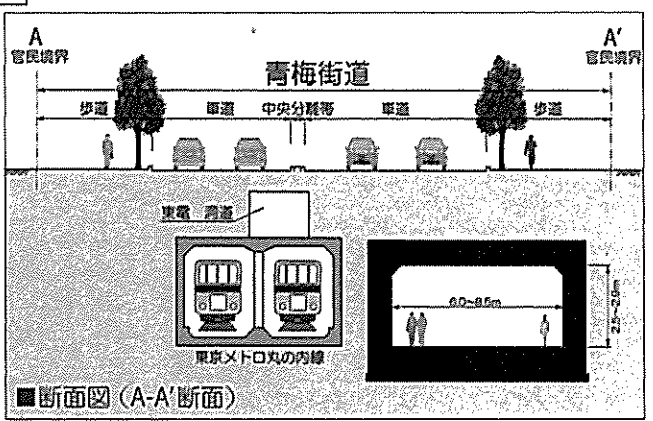
平面図



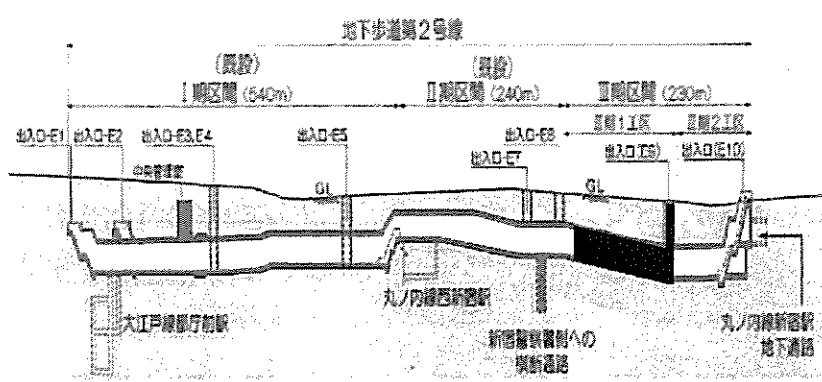
案内図



断面図



側面図



■ 債務負担行為及び債務負担行為関連分

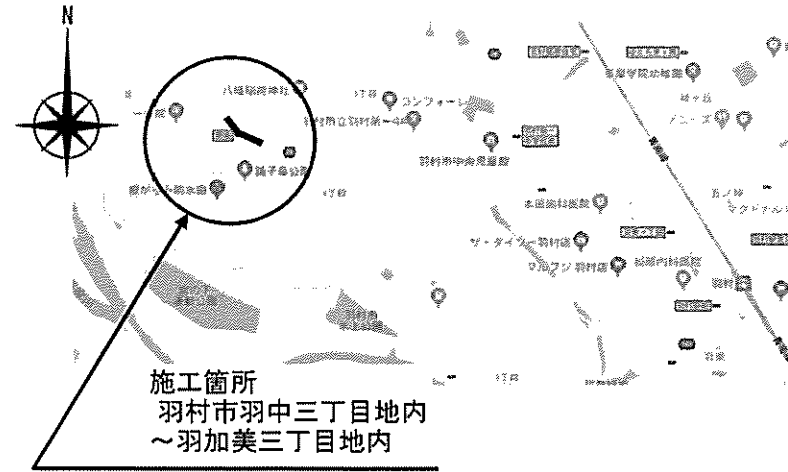
32 交通安全施設工事（その2）

(1) 都道29号線（羽加美）歩道整備工事

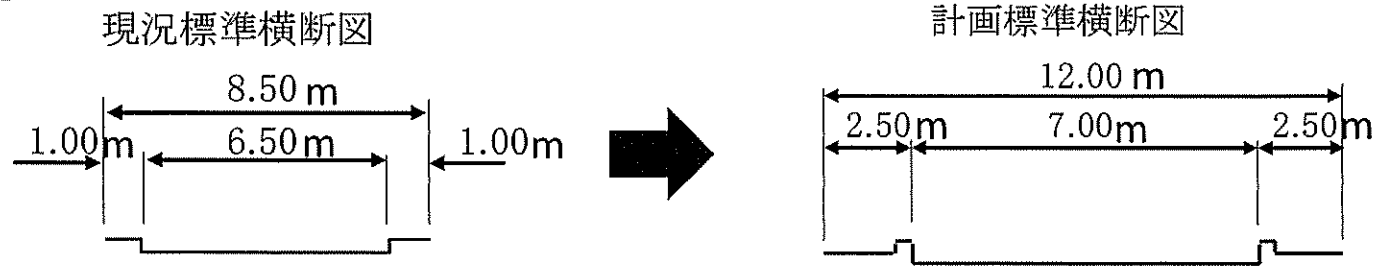
平面図



案内図



断面図



債務負担行為および債務負担行為関連分

32 交通安全施設工事（その2）

(2) 都道45号線（梅郷）歩道整備工事

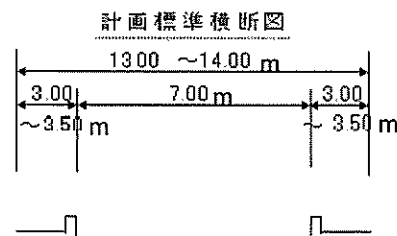
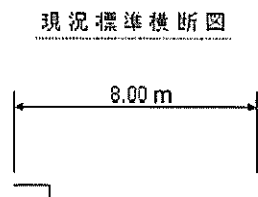
平面図



案内図



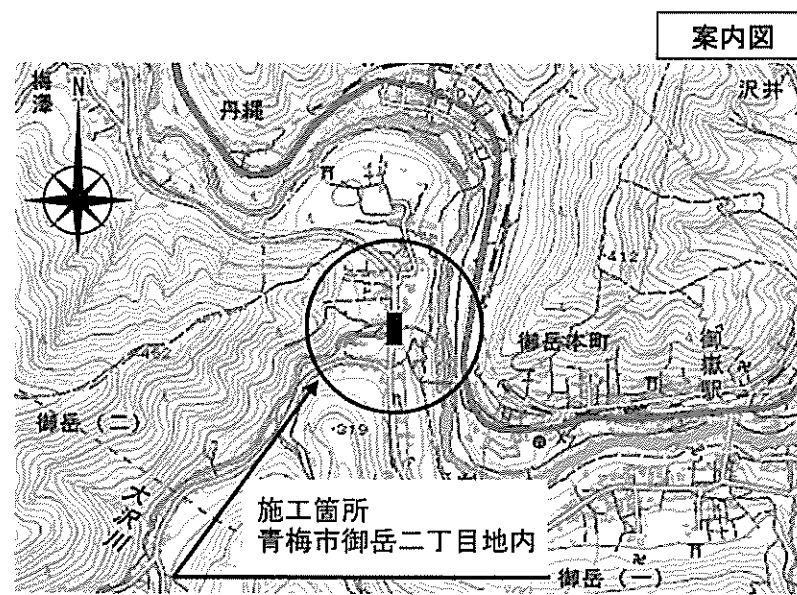
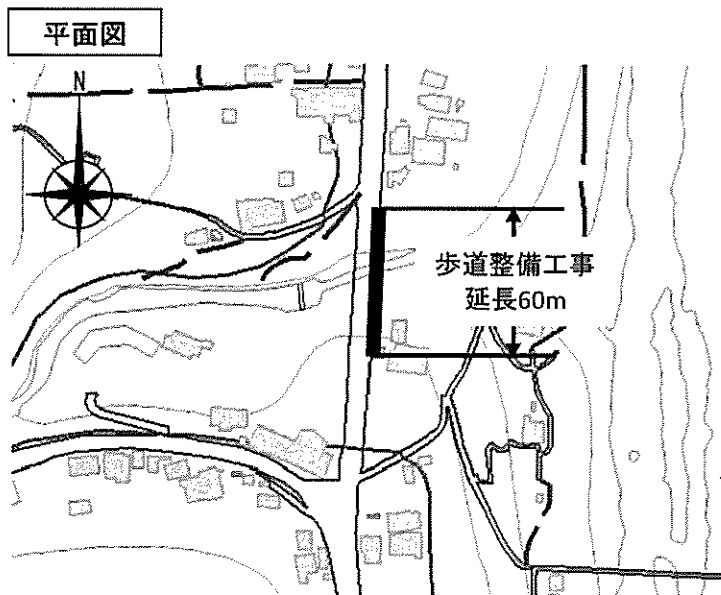
断面図



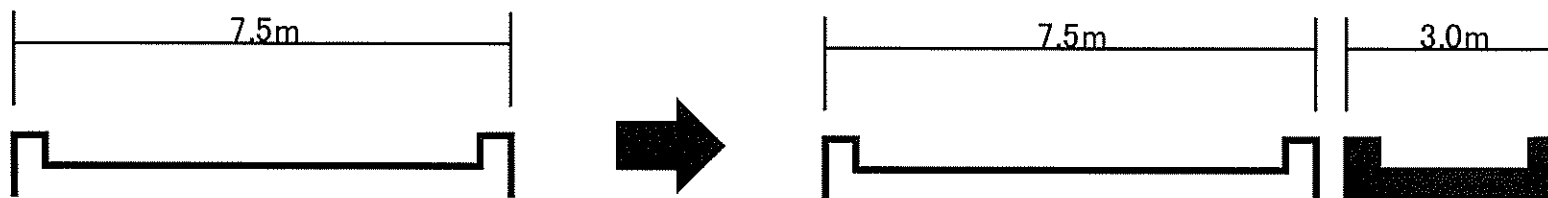
債務負担行為および債務負担行為関連分

32 交通安全施設工事（その2）

（3）都道45号線（御岳）歩道整備工事




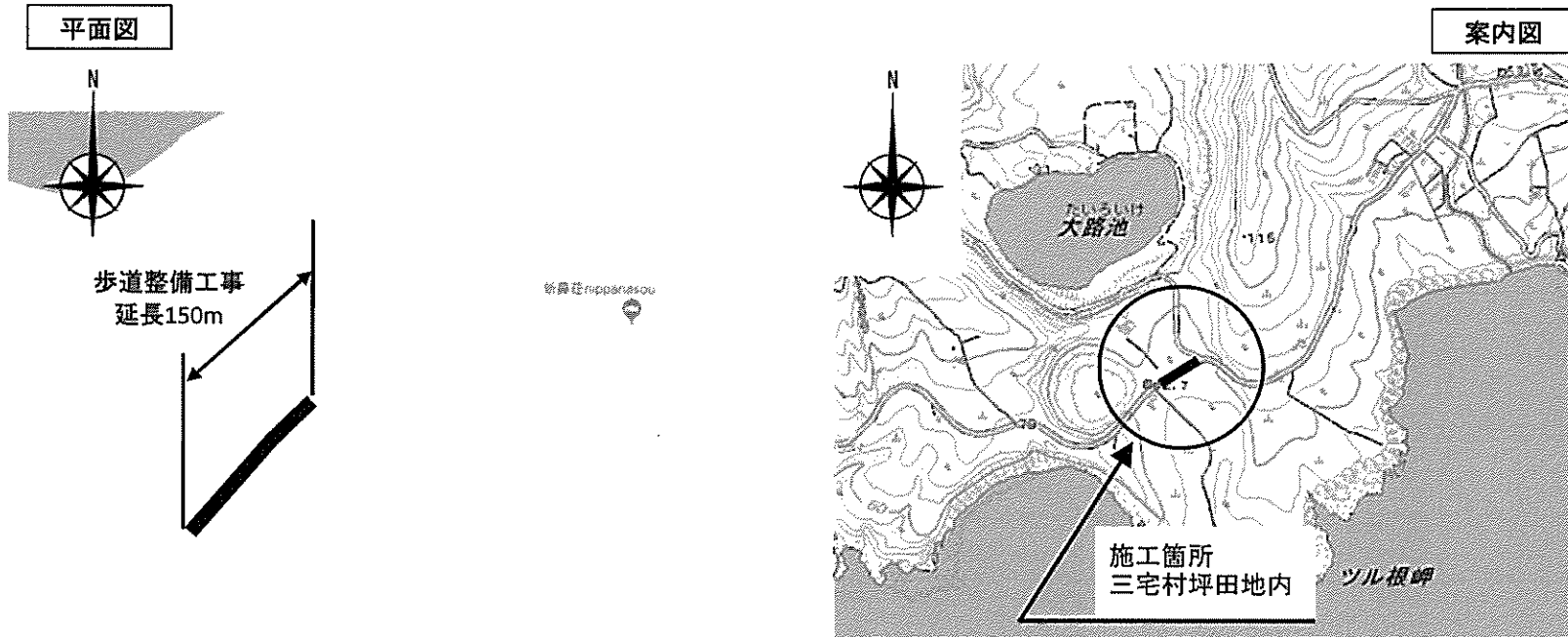
断面図



■■■■ 債務負担行為および債務負担行為関連分

32 交通安全施設工事（その2）

(4) 都道212号線（坪田）歩道整備工事

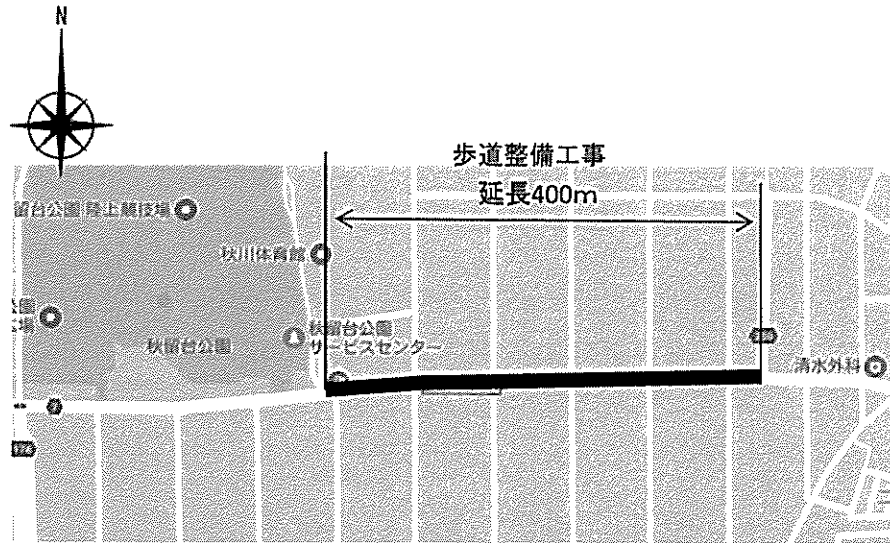


■■■■ 債務負担行為および債務負担行為関連分

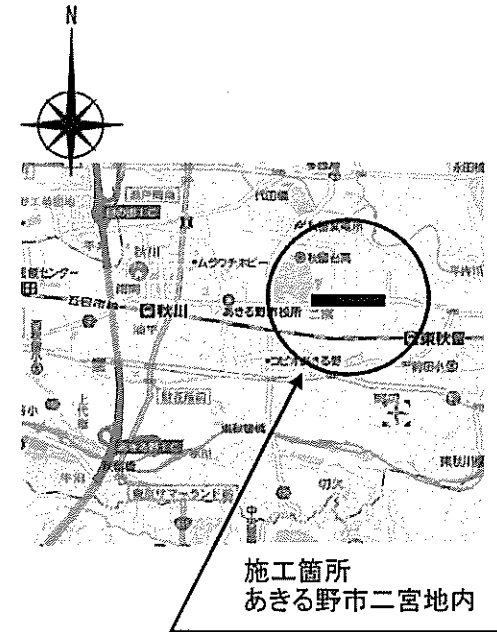
32 交通安全施設工事（その2）

(5) 都道7号線（二宮）歩道整備工事

平面図


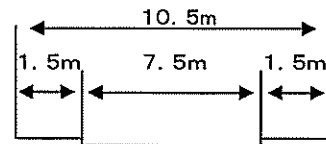


案内図

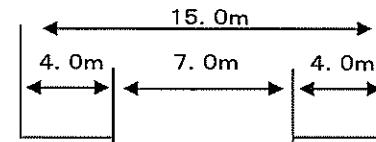


断面図

現況横断面



計画横断面

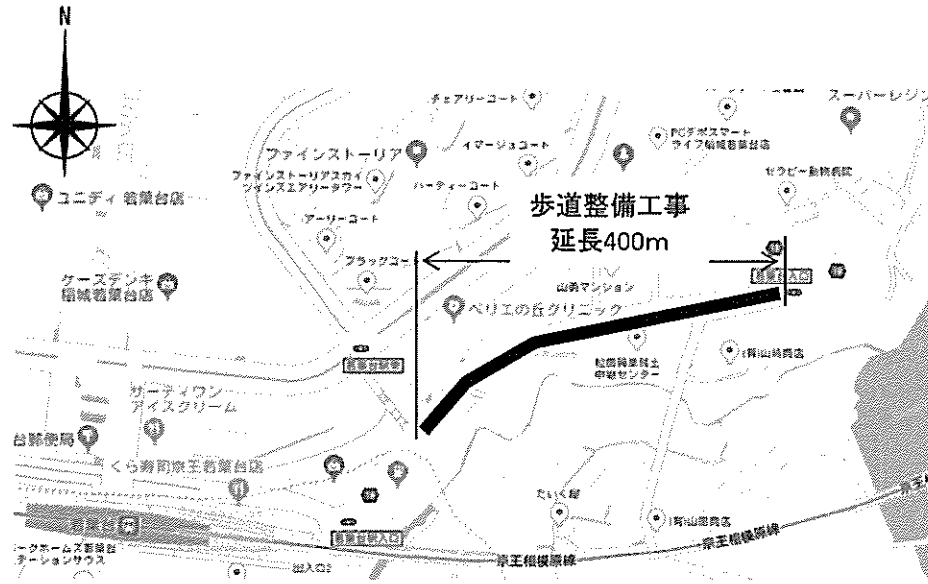


債務負担行為および債務負担行為関連分

32 交通安全施設工事（その2）

(6) 都道19号線（坂浜）歩道整備工事

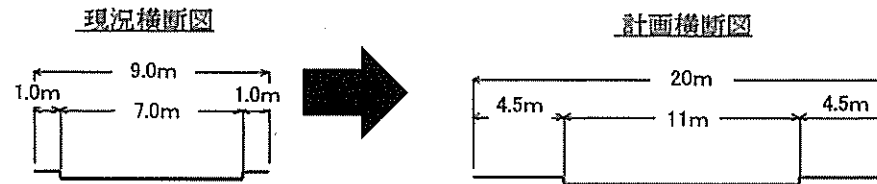
平面図



案内図



断面図



債務負担行為および債務負担行為関連分

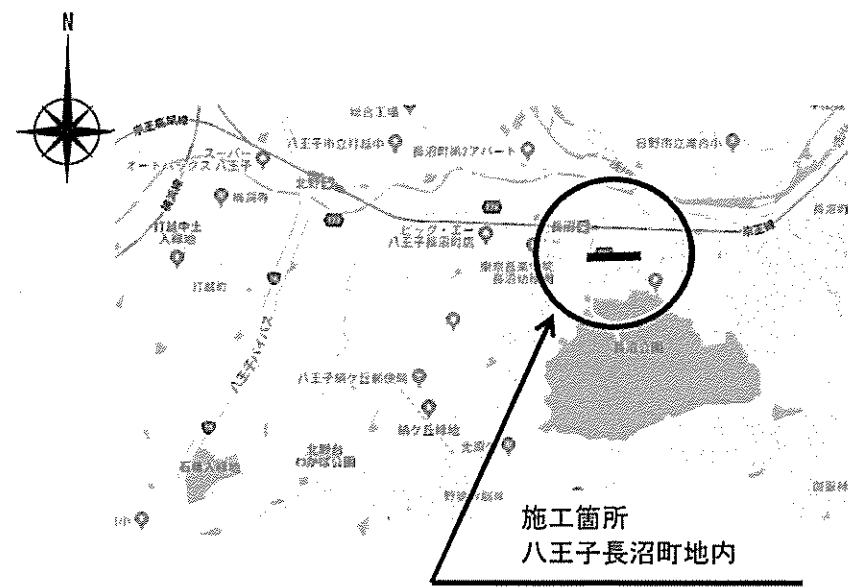
32 交通安全施設工事（その2）

(7) 都道173号線（長沼町）歩道整備工事

平面図

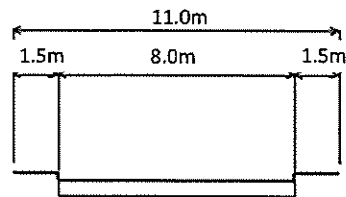


案内図




断面図

現況横断面



計画横断面



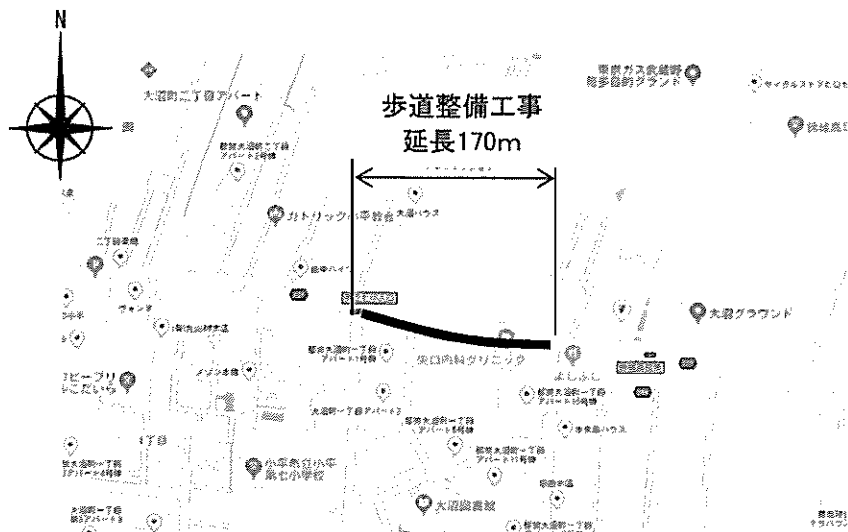
債務負担行為および債務負担行為関連分

32 交通安全施設工事（その2）

(8) 都道227号線（大沼町）歩道整備工事

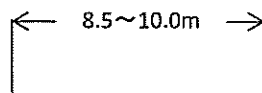
平面図

案内図




断面図

現況標準横断面



計画横断面



債務負担行為および債務負担行為関連分

32 交通安全施設工事（その2）

(9) 都道306号線（堤通）歩道段差改良工事

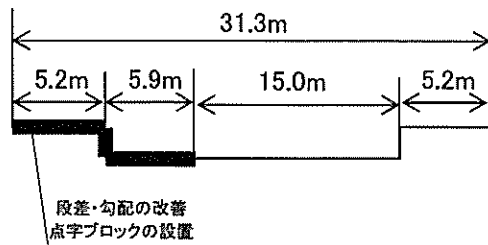
平面図



案内図



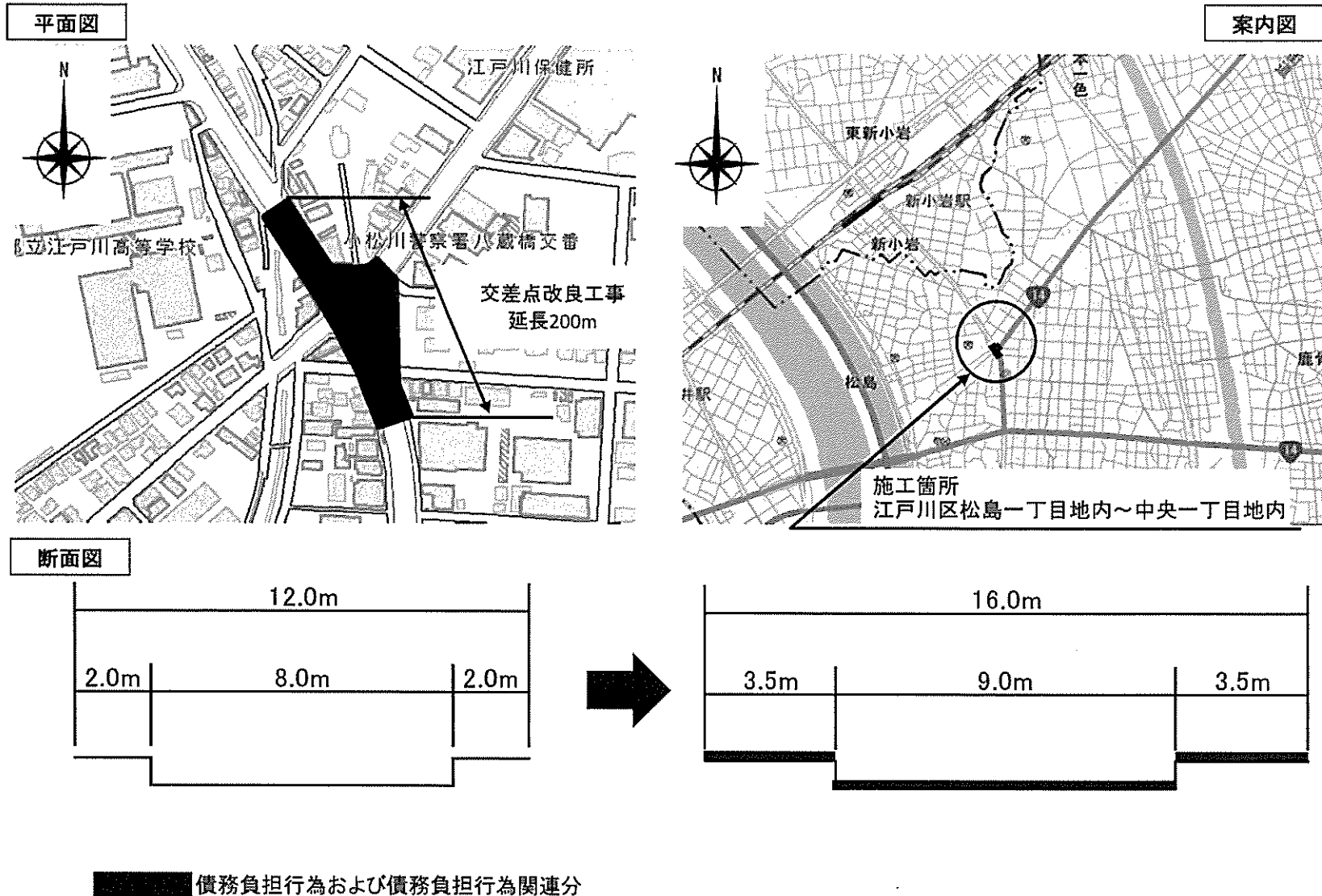
断面図



債務負担行為および債務負担行為関連分

32 交通安全施設工事（その2）

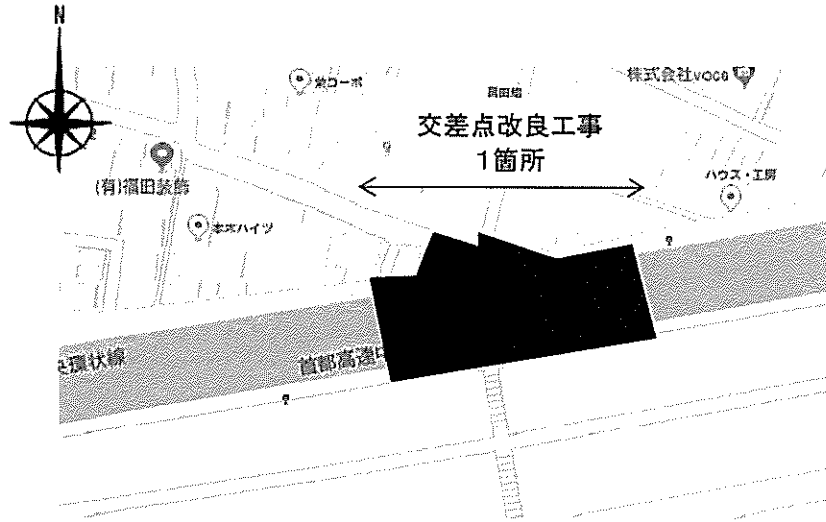
(10) 国道14号（八蔵橋）交差点改良工事



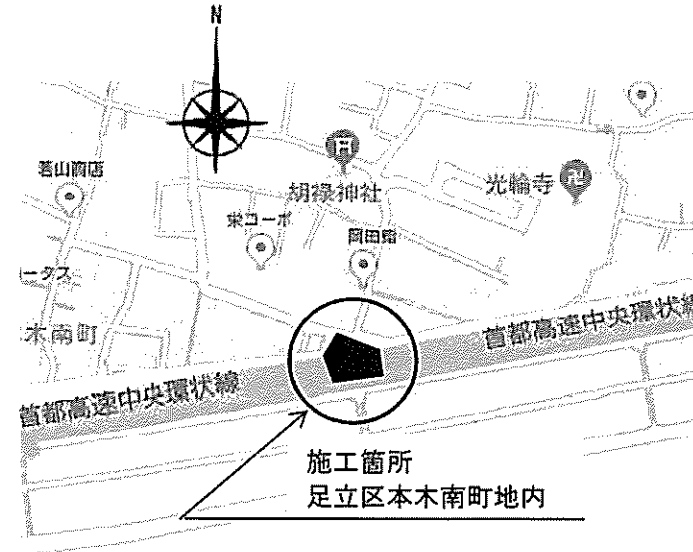
32 交通安全施設工事（その2）

(12) 都道450号線（本木南町）交差点改良工事

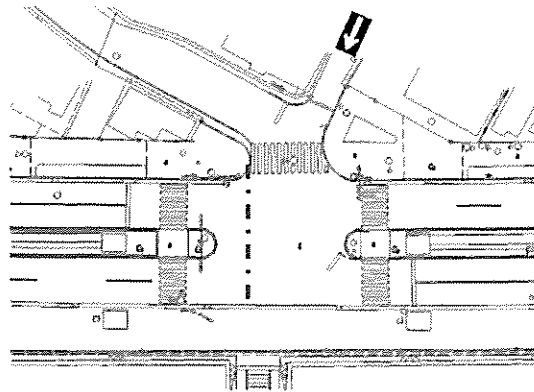
平面図



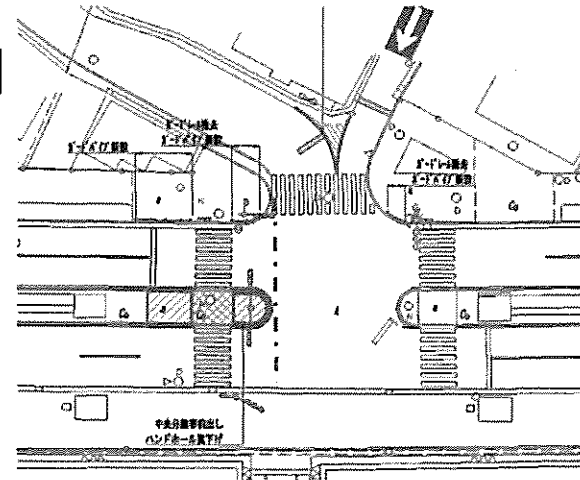
案内図



現況図



計画図

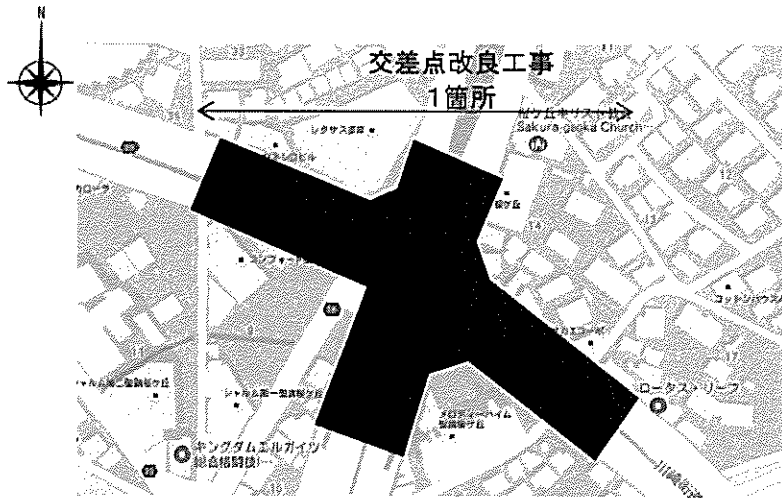


債務負担行為および債務負担行為関連分

32 交通安全施設工事（その2）

(13) 都道41号線（新大栗橋）交差点改良工事

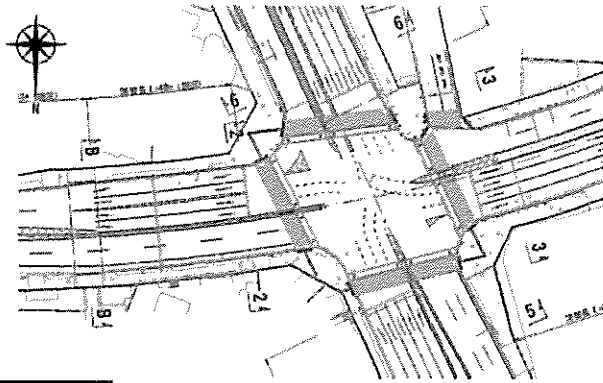
平面図



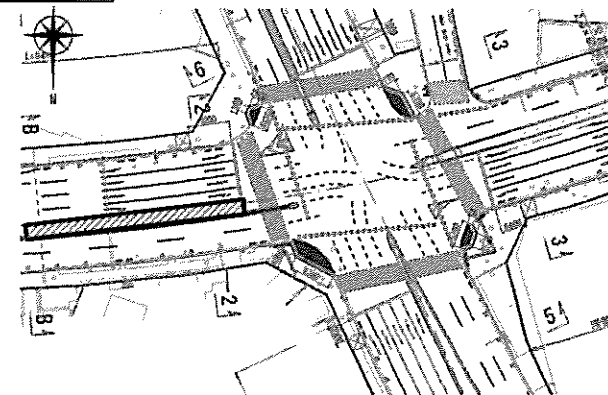
案内図



現況図



計画図

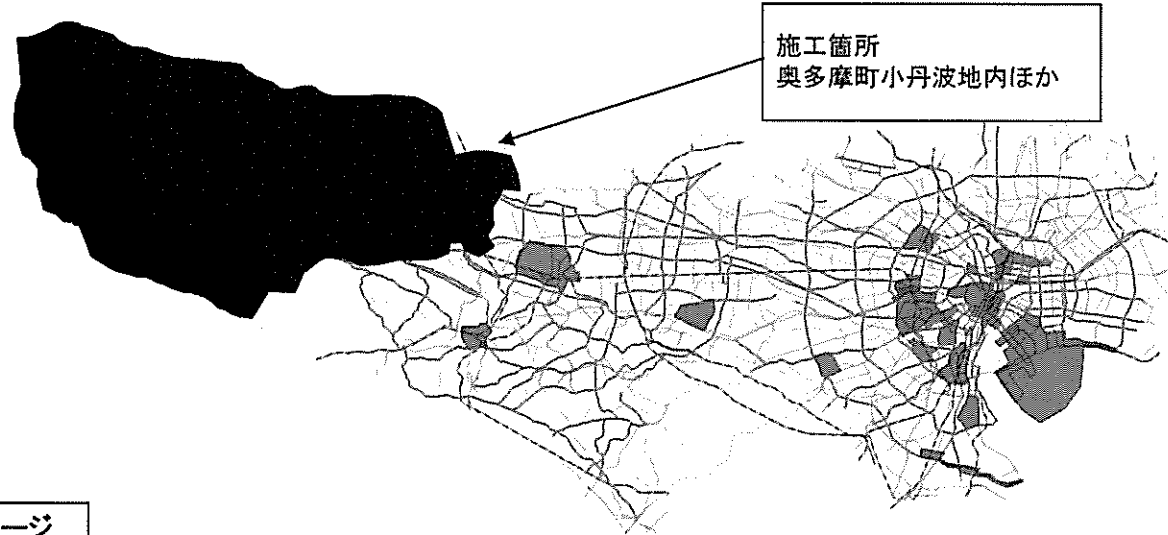


債務負担行為および債務負担行為関連分

32 交通安全施設工事（その2）

(14) 道路標識設置工事（その1）

案内図



施工箇所
奥多摩町小丹波地内ほか



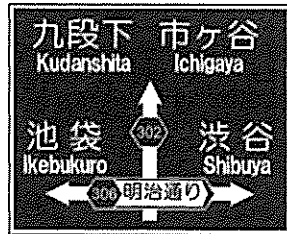
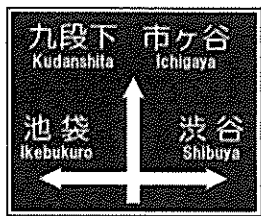
債務負担行為および
債務負担行為関連分

整備イメージ

○英語併記化



○通称名表示の充実、視認性の向上



○ピクトグラム、路線番号の追加



○施設案内の充実



32 交通安全施設工事（その2）

(15) 道路標識設置工事（その2）

案内図



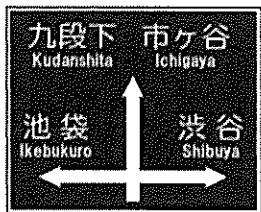
債務負担行為および
債務負担行為関連分

整備イメージ

○英語併記化



○通称名表示の充実、視認性の向上



○ピクトグラム、路線番号の追加



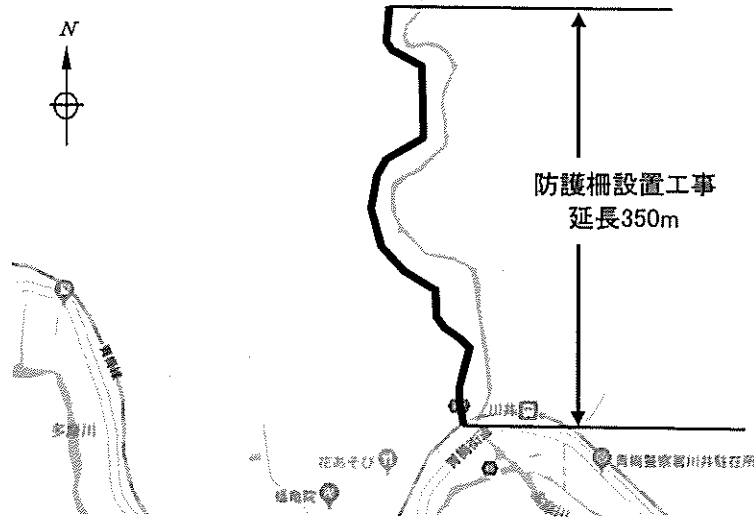
○施設案内の充実



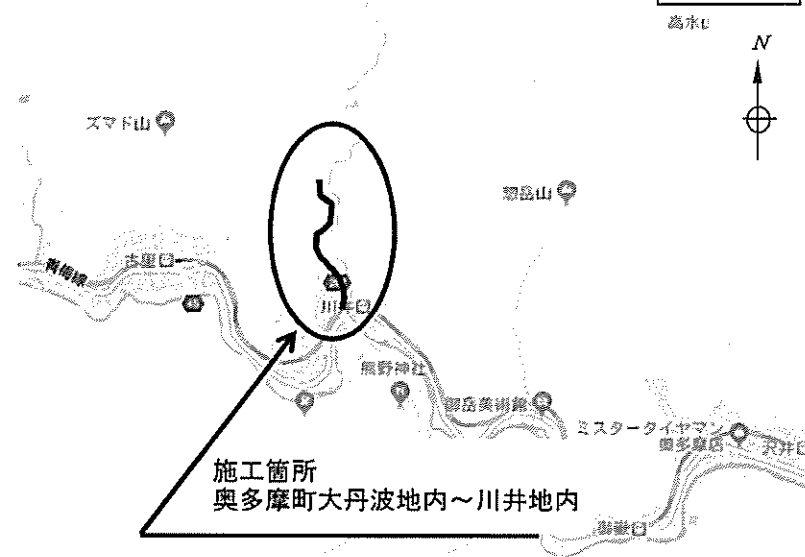
32 交通安全施設工事（その2）

(17) 防護柵設置工事（大丹波）

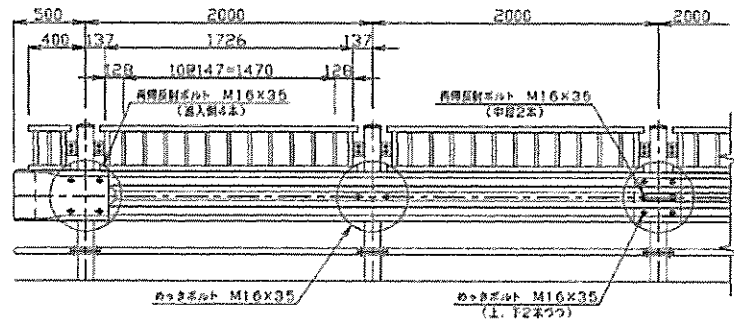
平面図



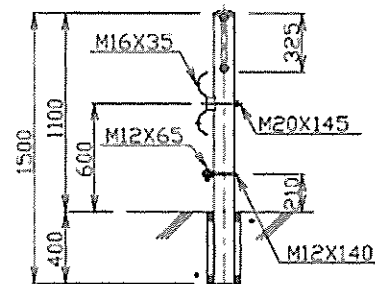
案内図



構造図



断面図

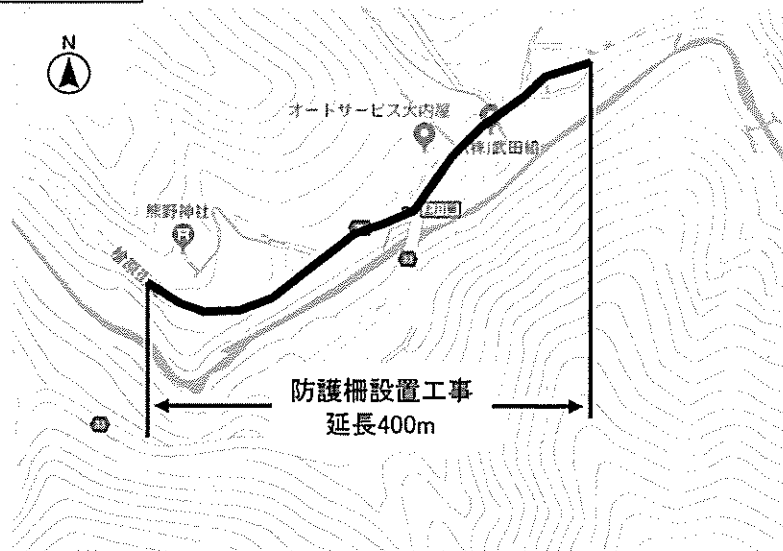


債務負担行為および債務負担行為関連分

32 交通安全施設工事 (その2)

(18) 防護柵設置工事 (南郷)

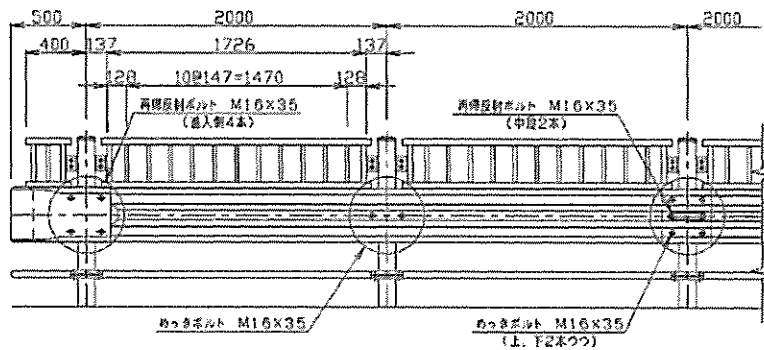
平面図



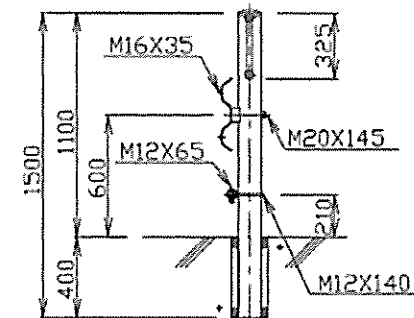
案内図



構造図



断面図



債務負担行為および債務負担行為関連分

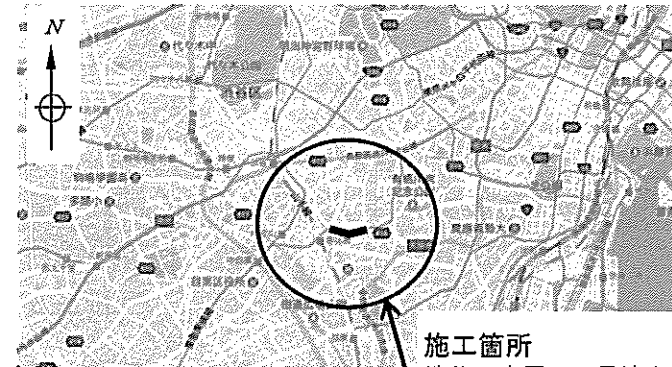
32 交通安全施設工事（その2）

(19) 都道416号線（広尾）自転車走行空間整備工事

平面図

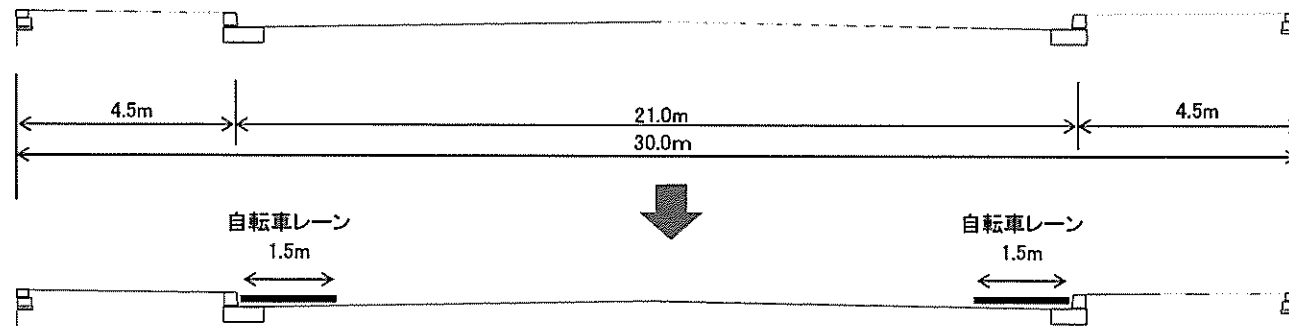


案内図



施工箇所
渋谷区広尾一丁目地内

断面図



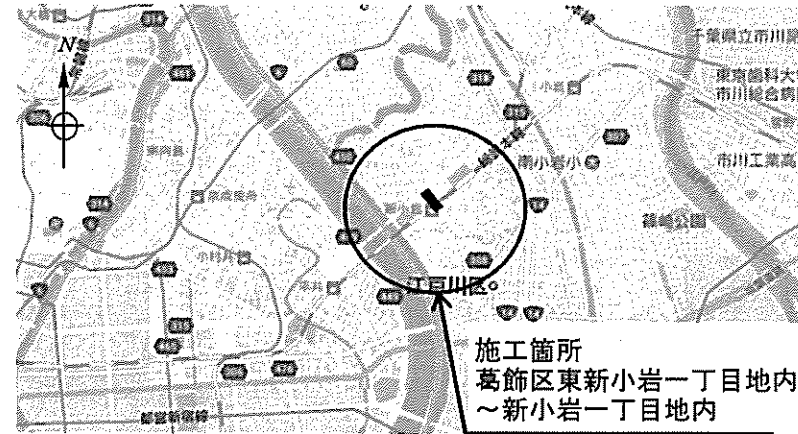
債務負担行為および債務負担行為関連分

32 交通安全施設工事（その2）

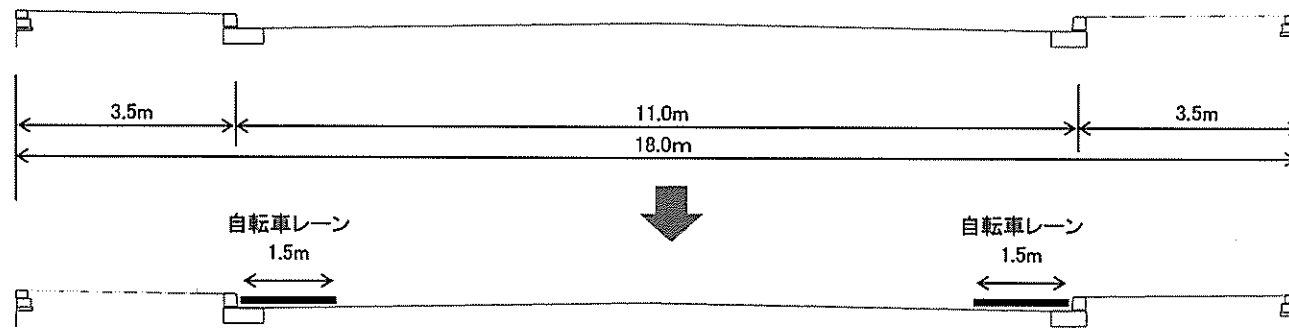
(20) 都道308号線（東新小岩）自転車走行空間整備工事

平面図

案内図



断面図

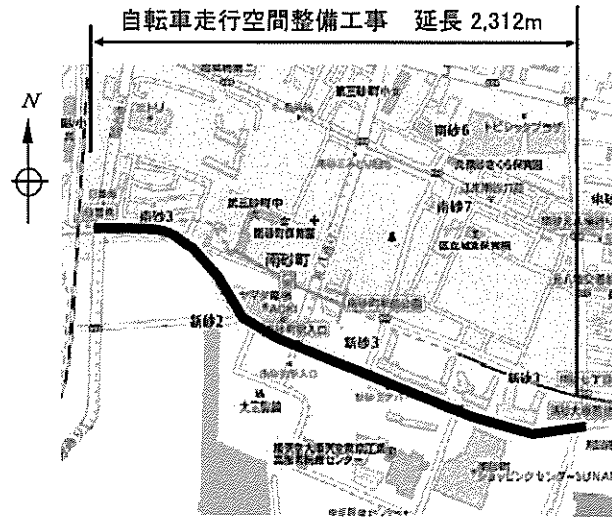


債務負担行為および債務負担行為関連分

32 交通安全施設工事（その2）

(21) 都道10号線（南砂）自転車走行空間整備工事

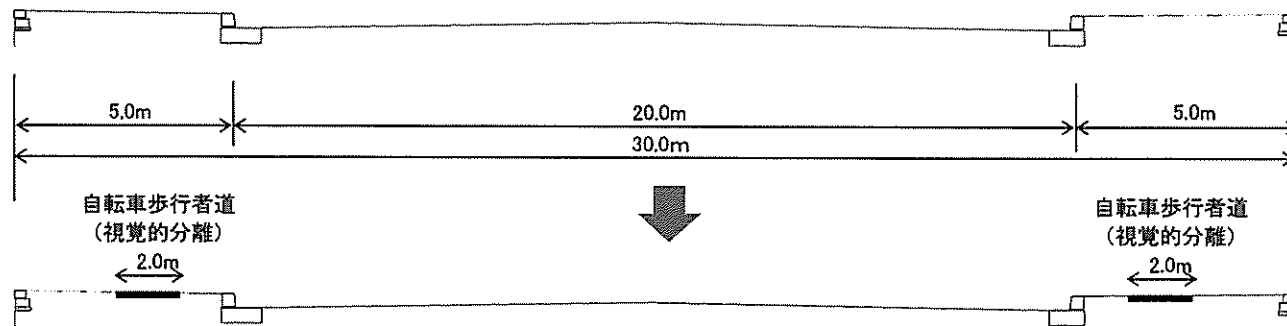
平面図



案内図



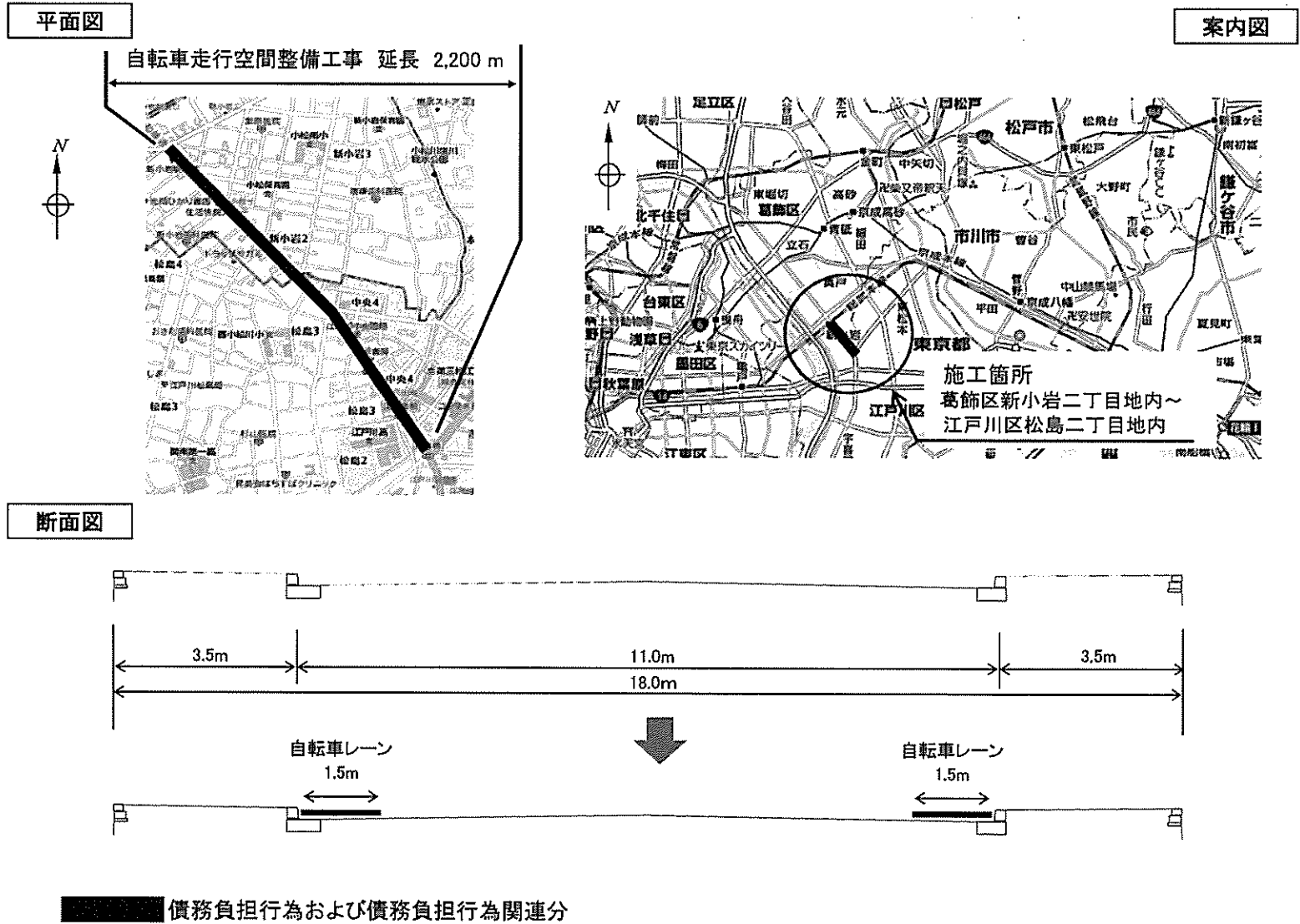
断面図



債務負担行為および債務負担行為関連分

32 交通安全施設工事（その2）

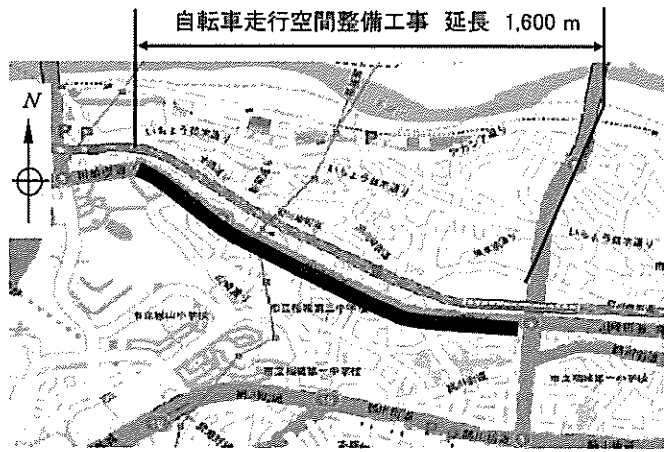
(22) 都道308号線（松島）自転車走行空間整備工事



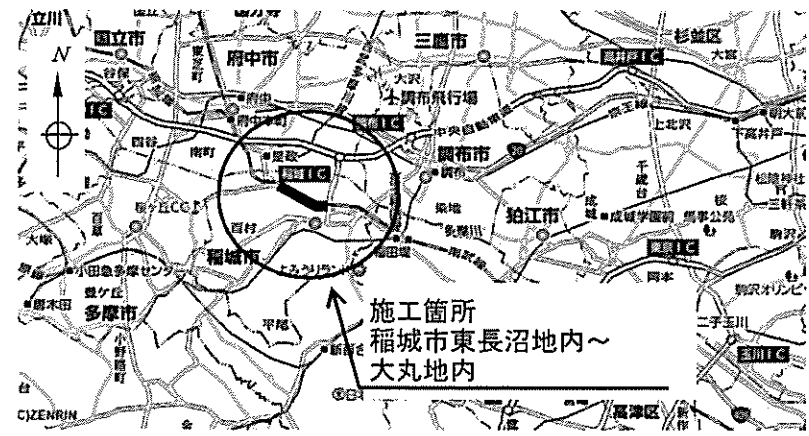
32 交通安全施設工事（その2）

(23) 都道9号線（東長沼）自転車走行空間整備工事

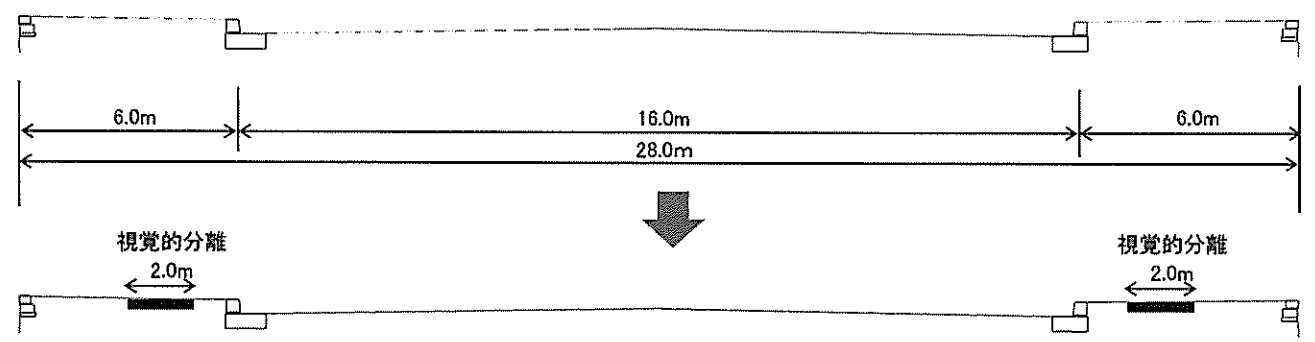
平面図



案内図



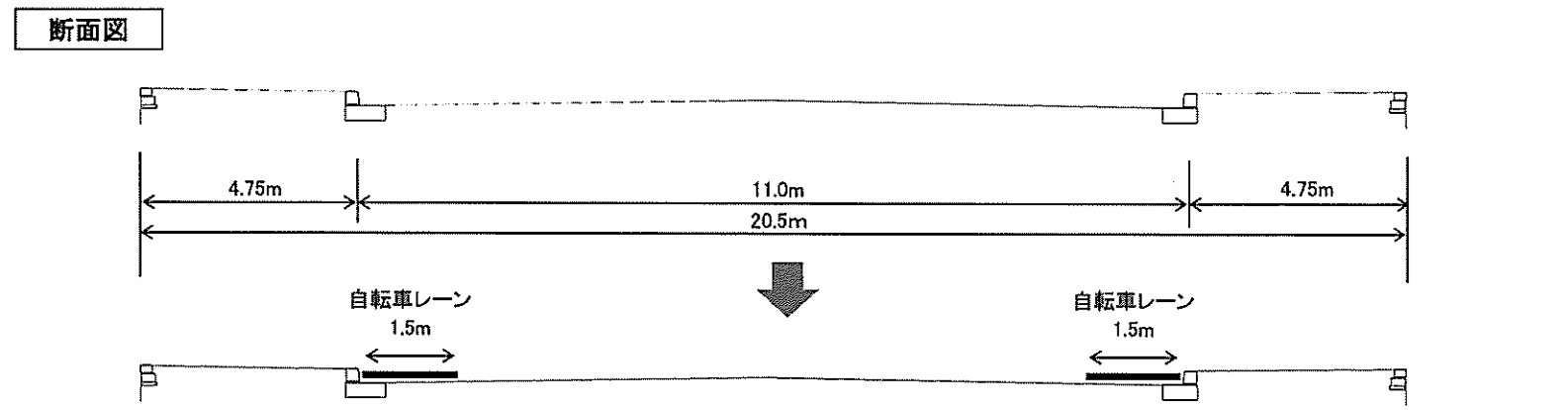
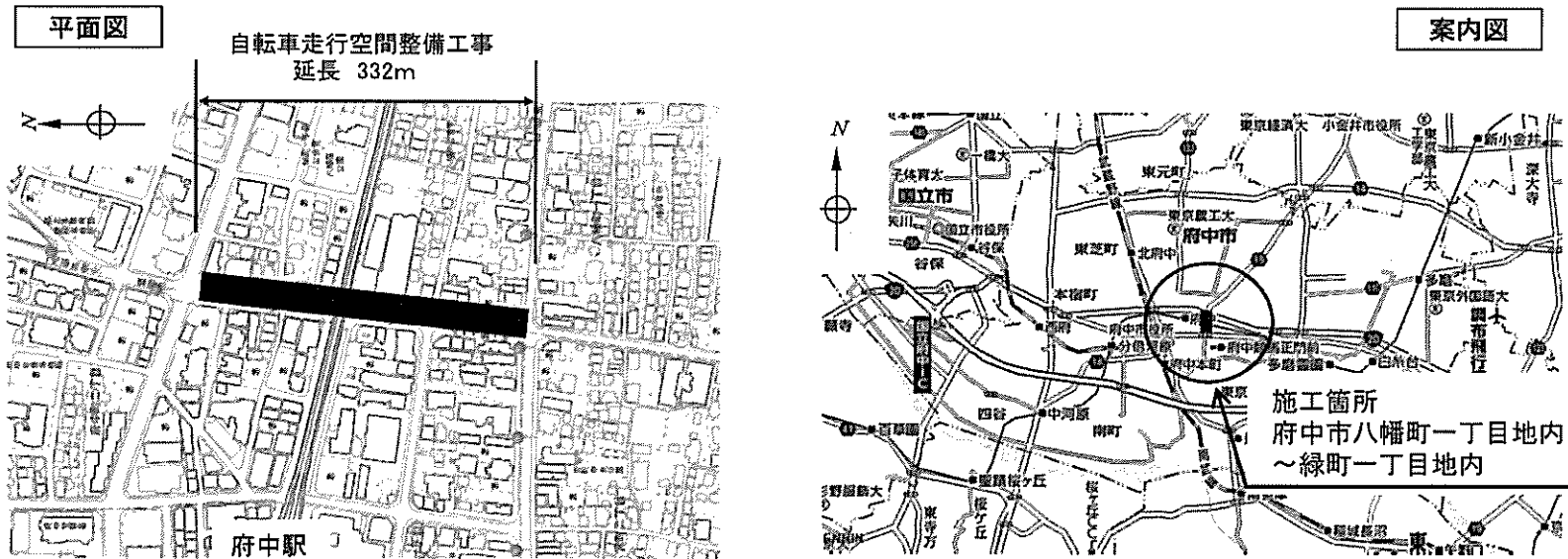
断面図



債務負担行為および債務負担行為関連分

32 交通安全施設工事（その2）

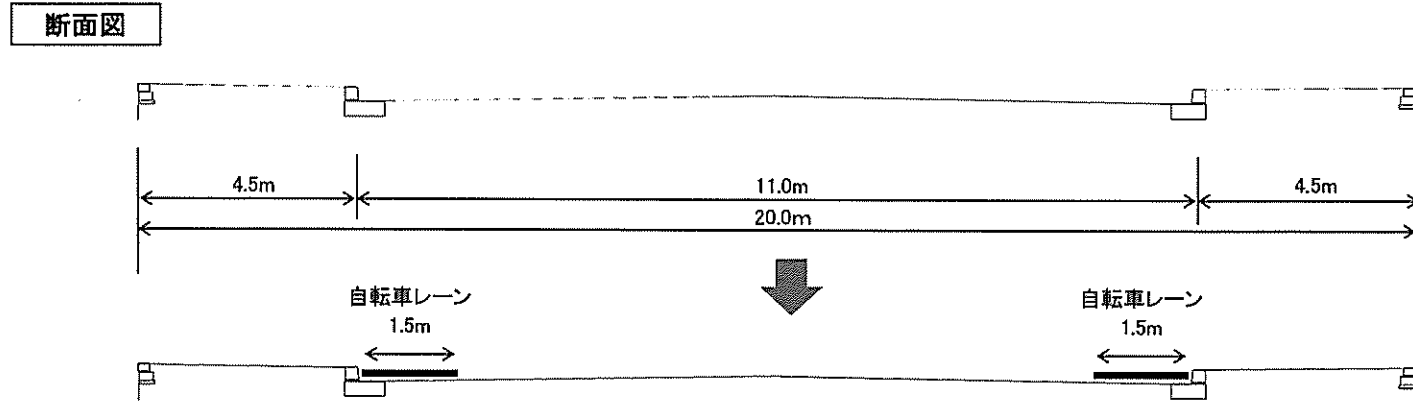
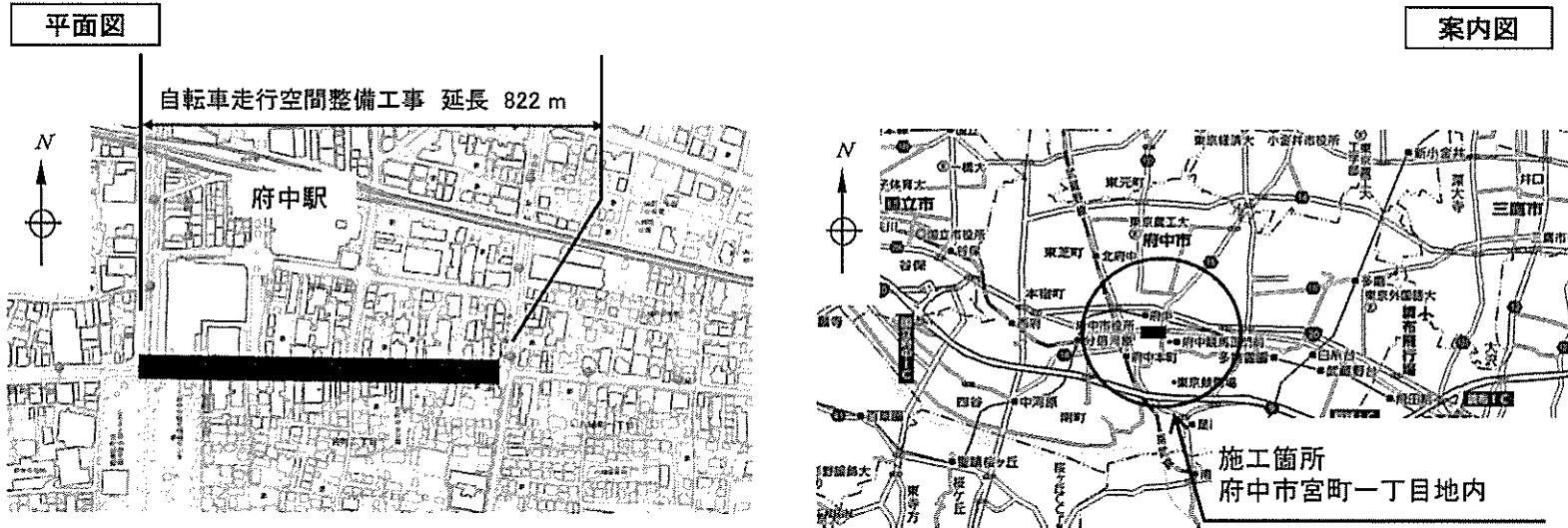
(24) 都道15号線（八幡町）自転車走行空間整備工事



 債務負担行為および債務負担行為関連分

32 交通安全施設工事（その2）

(25) 都道229号線（宮町）自転車走行空間整備工事



債務負担行為および債務負担行為関連分

32 交通安全施設工事（その2）

(26) 都道114号線(仙川町)自転車走行空間整備工事

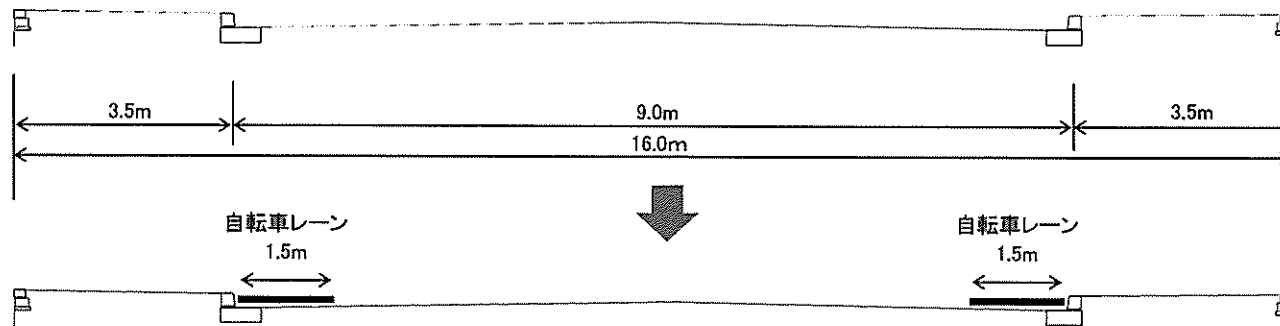
平面図



案内図



断面図



債務負担行為および債務負担行為関連分

32 交通安全施設工事（その2）

(27) 都道304号線（豊洲）自転車走行空間整備工事

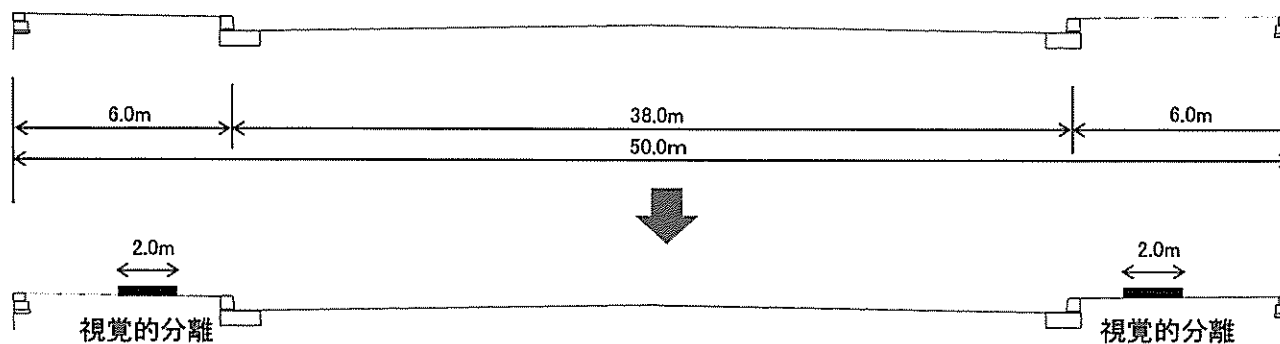
平面図



案内図



断面図



債務負担行為および債務負担行為関連分

32 交通安全施設工事（その2）

(28) 都道434号線（春日）自転車走行空間整備工事

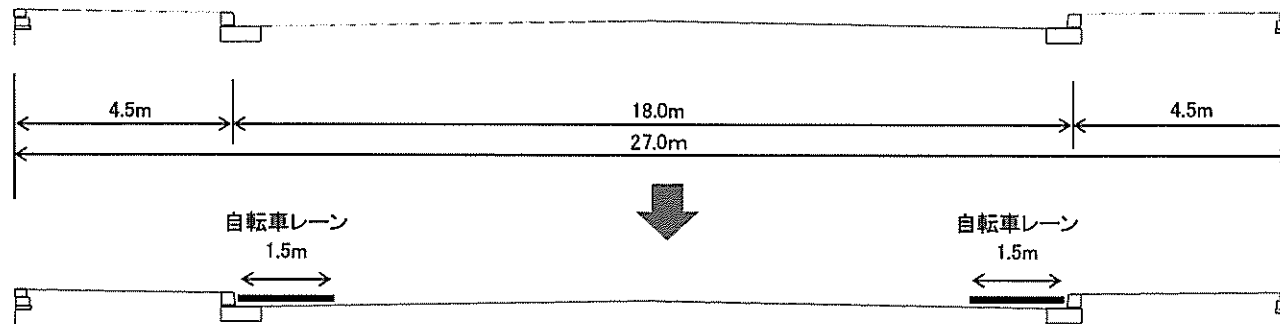
平面図



案内図



断面図

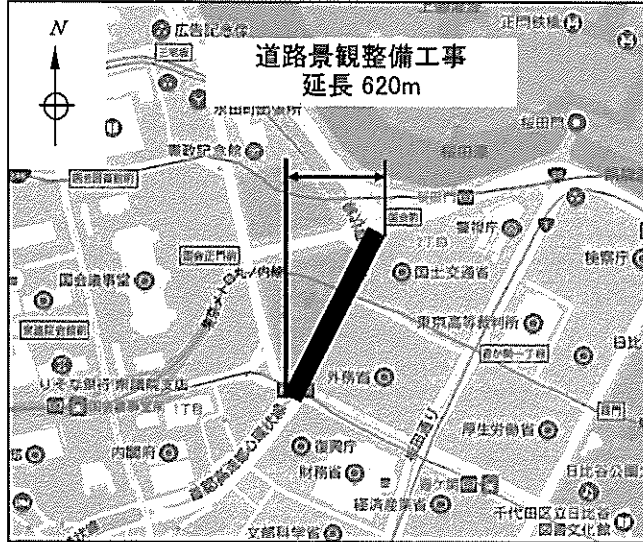


債務負担行為および債務負担行為関連分

32 交通安全施設工事（その2）

(29) 都道412号線道路景観整備工事

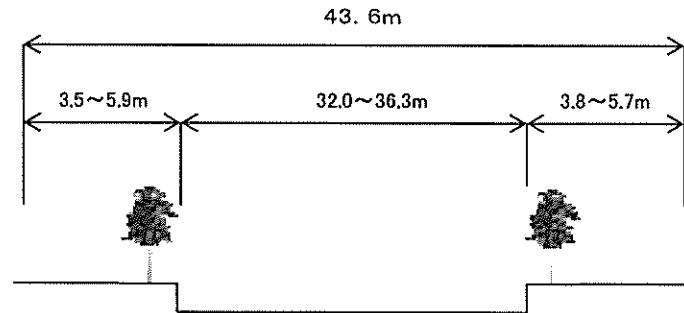
平面図



案内図



断面図

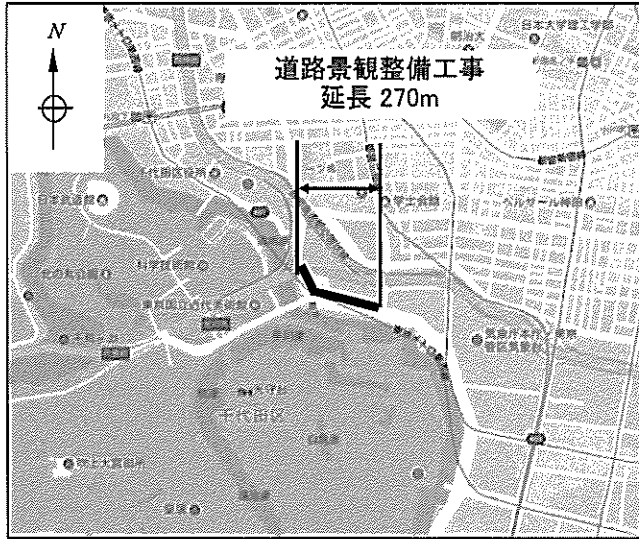


債務負担行為および債務負担行為関連分

32 交通安全施設工事（その2）

(30) 都道401号線道路景観整備工事

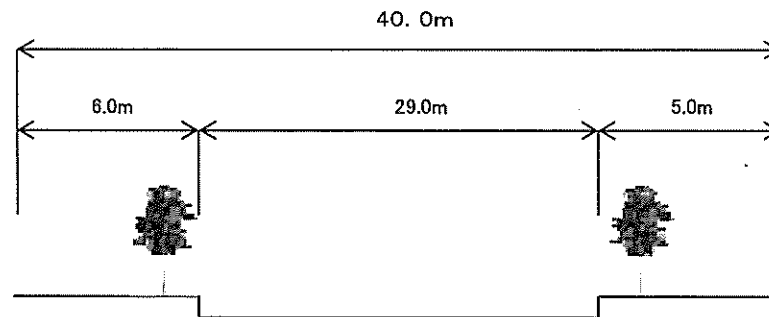
平面図



案内図



断面図

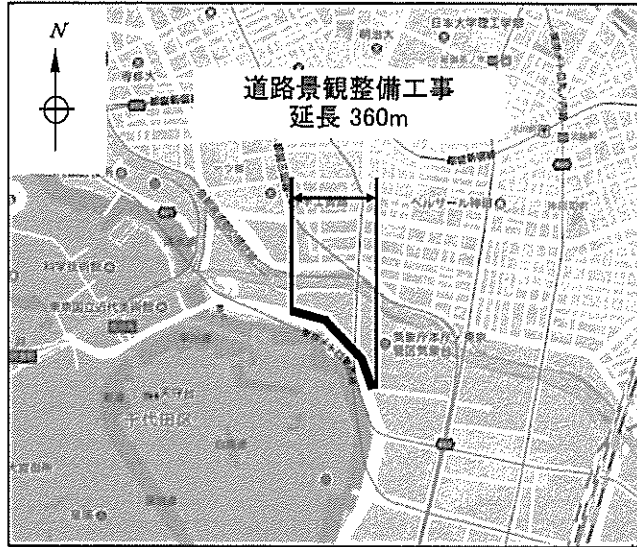


債務負担行為および債務負担行為関連分

32 交通安全施設工事（その2）

(31) 都道301号線道路景観整備工事

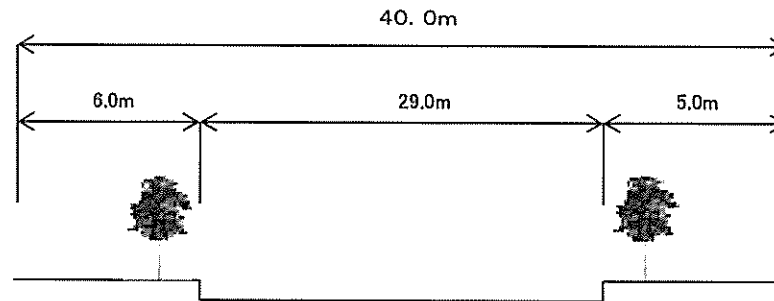
平面図



案内図



断面図

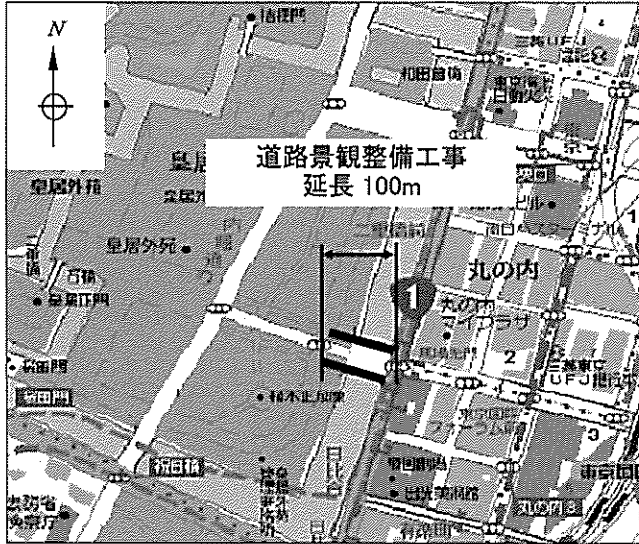


債務負担行為および債務負担行為関連分

32 交通安全施設工事（その2）

(32) 都道406号線道路景観整備工事

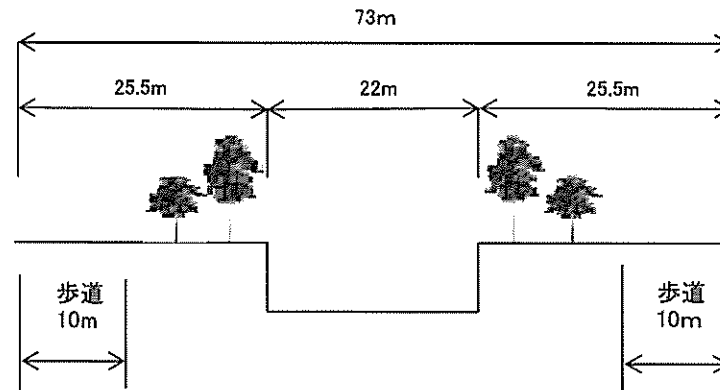
平面図



案内図



断面図



債務負担行為および債務負担行為関連分

33 電 線 共 同 溝 設 置 工 事

(1) 都道412号線(南青山六)電線共同溝設置工事

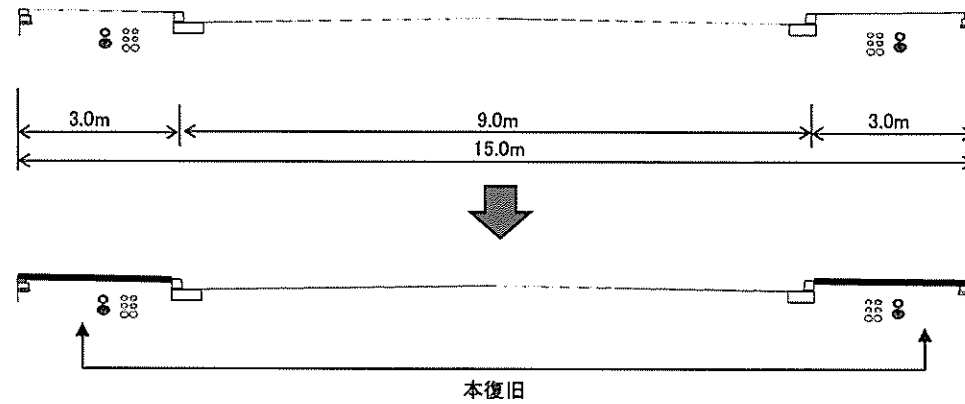
平面図



案内図



断面図

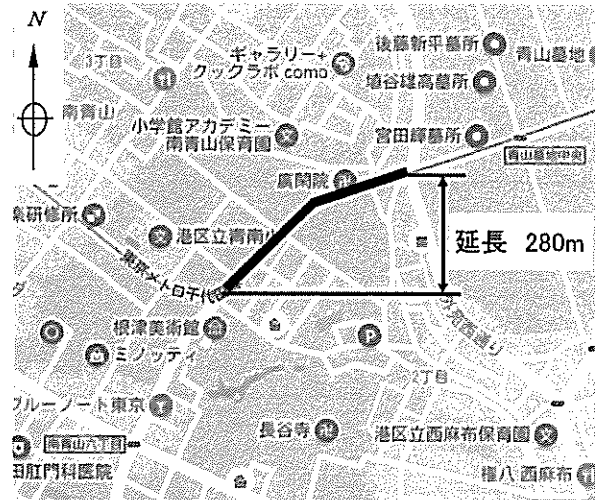


■ 債務負担行為および債務負担行為関連分

33 電 線 共 同 溝 設 置 工 事

(2) 都道413号線(南青山四)電線共同溝設置工事

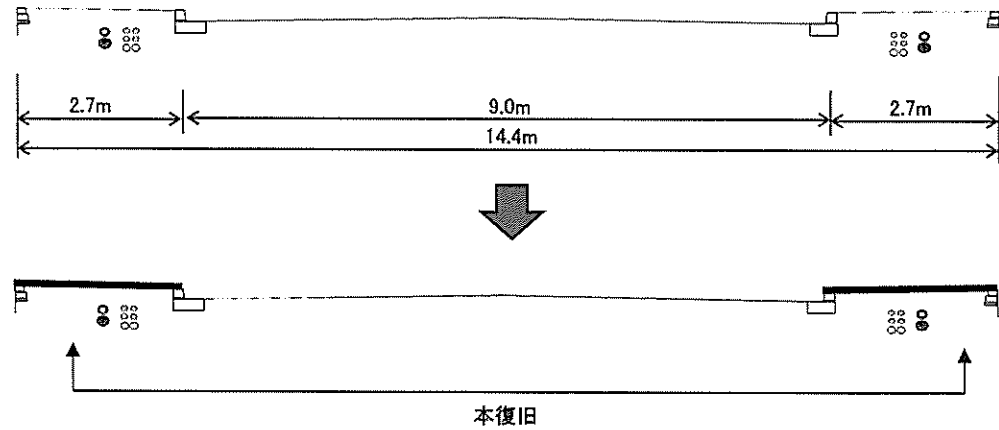
平面図



案内図



断面図



債務負担行為および債務負担行為関連分

33 電 線 共 同 溝 設 置 工 事

(3) 都道317号線(東五反田)電線共同溝設置工事

平面図

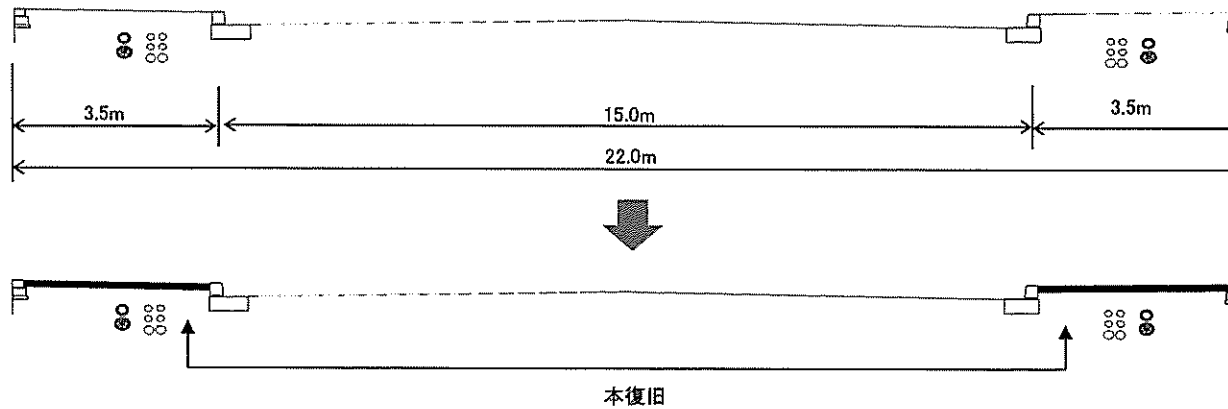


案内図



施工箇所
品川区東五反田二丁目地内
～東五反田一丁目地内

断面図

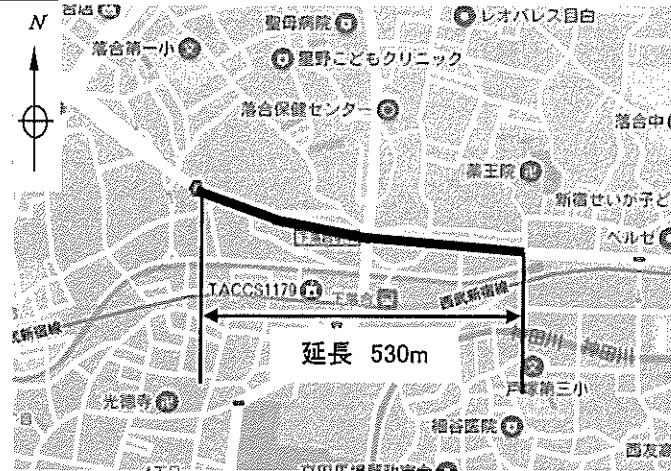


債務負担行為および債務負担行為関連分

33 電 線 共 同 溝 設 置 工 事

(4) 都道8号線(下落合)電線共同溝設置工事

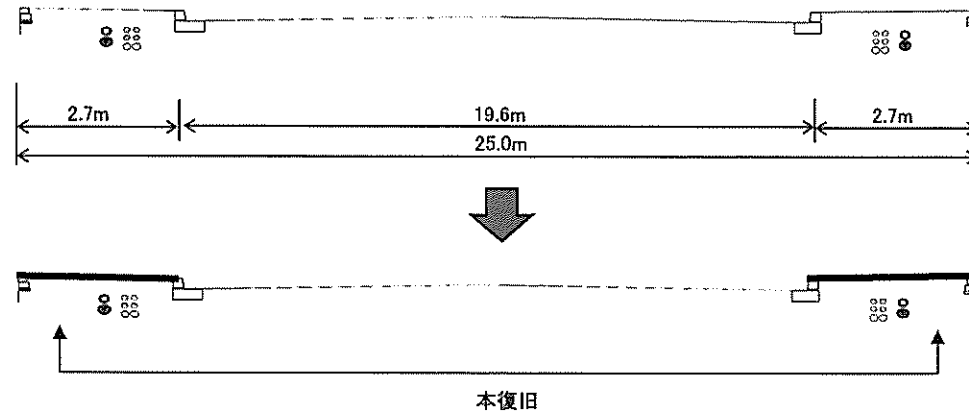
平面図



案内図



断面図



■■■■ 債務負担行為および債務負担行為関連分

33 電 線 共 同 溝 設 置 工 事

(5) 都道25号線(西早稲田)電線共同溝設置工事

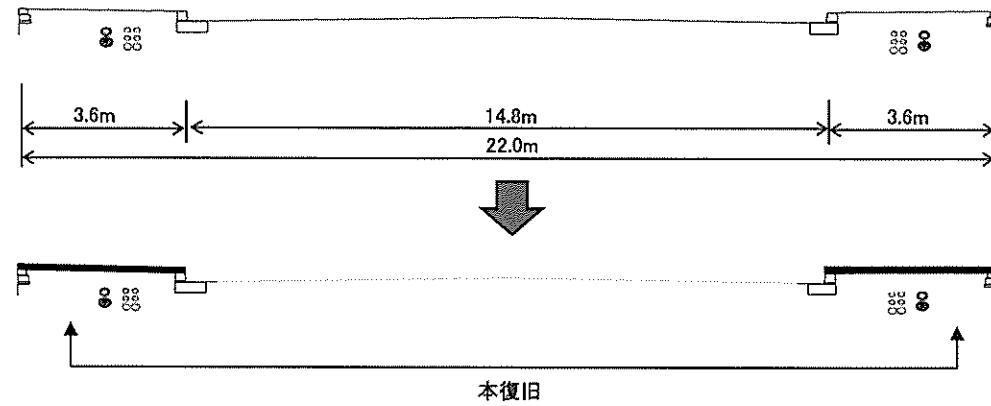
平面図



案内図



断面図

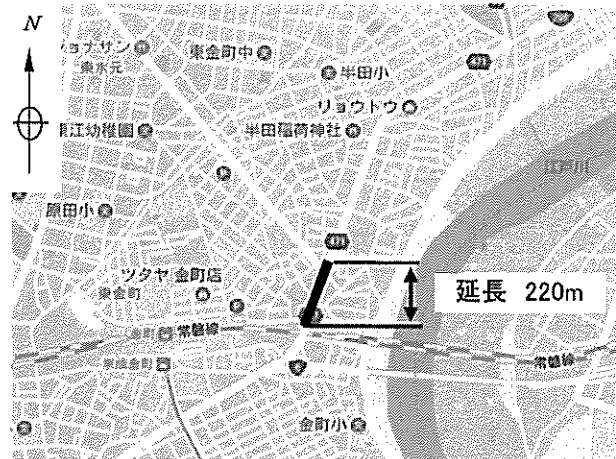


■ 債務負担行為および債務負担行為関連分

33 電 線 共 同 溝 設 置 工 事

(6) 都道307号線(東金町)電線共同溝設置工事

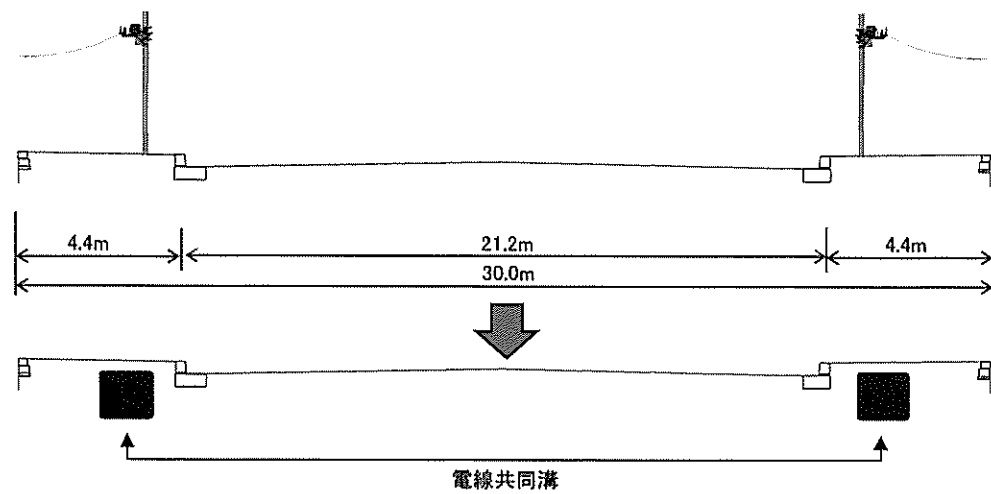
平面図



案内図



断面図



■ 債務負担行為および債務負担行為関連分

33 電 線 共 同 溝 設 置 工 事

(7) 都道308号線(新小岩)電線共同溝設置工事

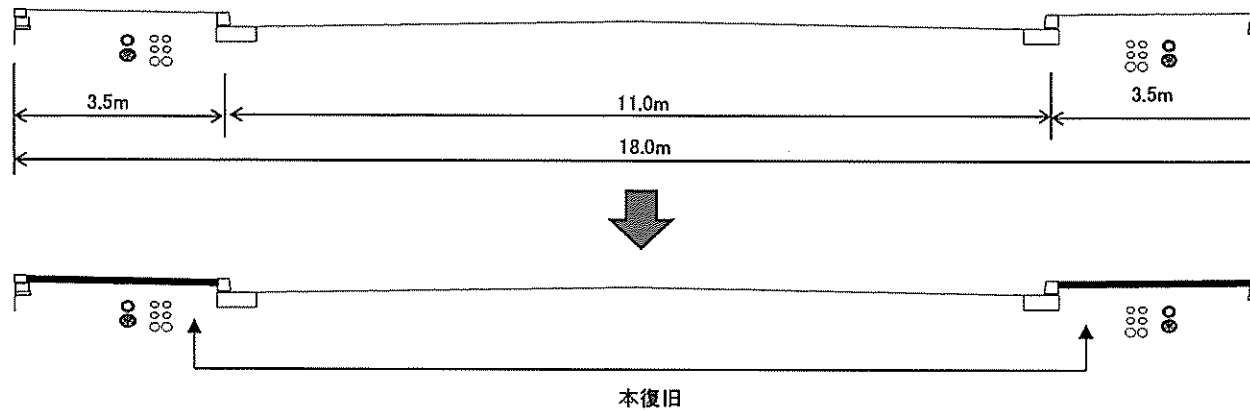
平面図



案内図



断面図



債務負担行為および債務負担行為関連分

33 電 線 共 同 溝 設 置 工 事

(8) 都道318号線(江戸川中四)電線共同溝設置工事

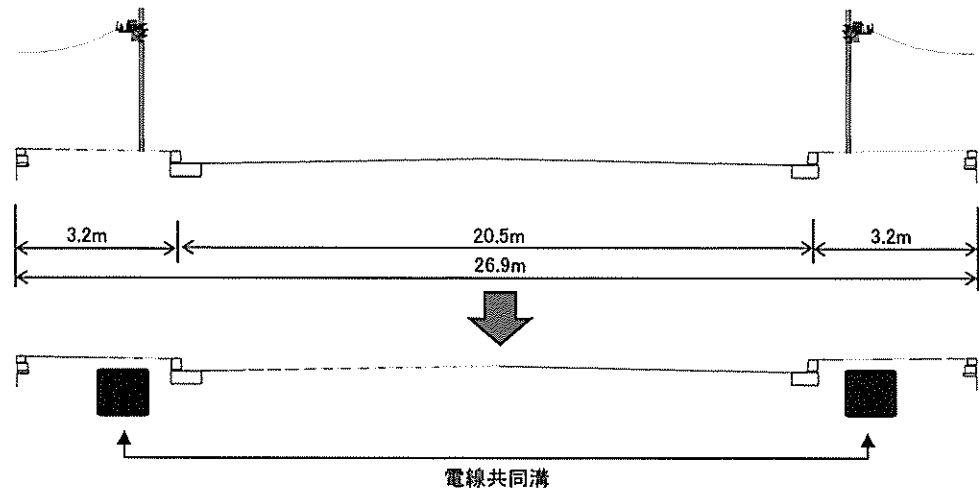
平面図



案内図



断面図

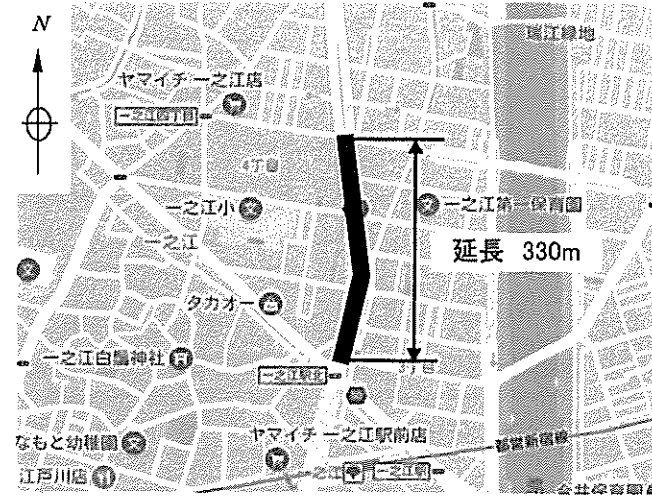


■ 債務負担行為および債務負担行為関連分

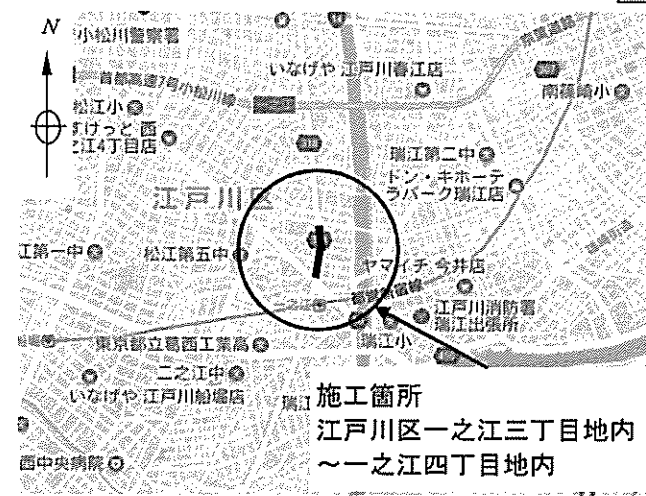
33 電 線 共 同 溝 設 置 工 事

(9) 都道318号線(江戸川中三)電線共同溝設置工事

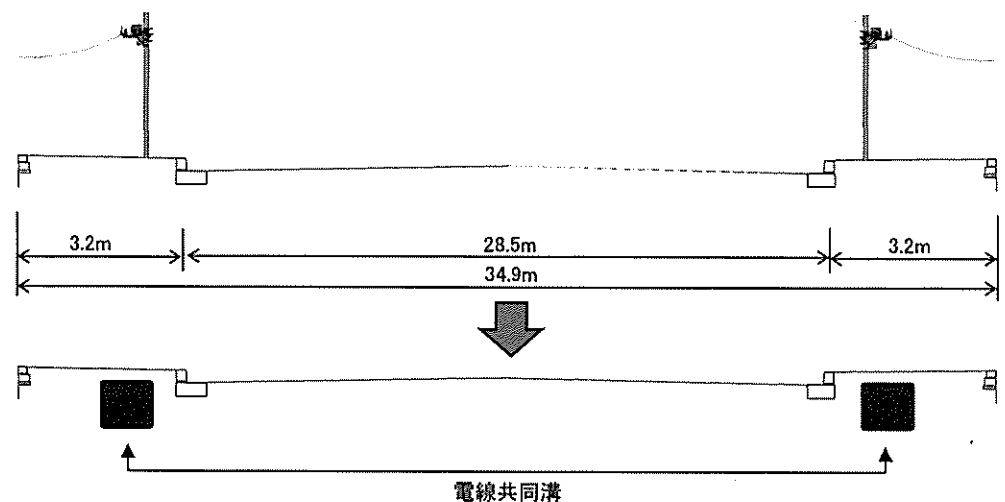
平面図



案内図



断面図

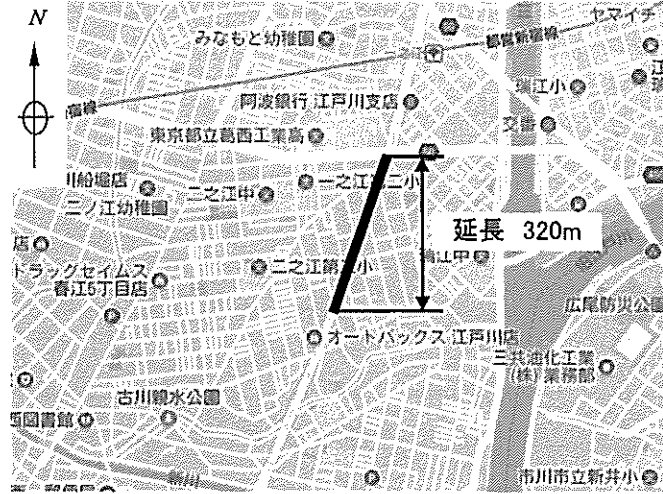


■ 債務負担行為および債務負担行為関連分

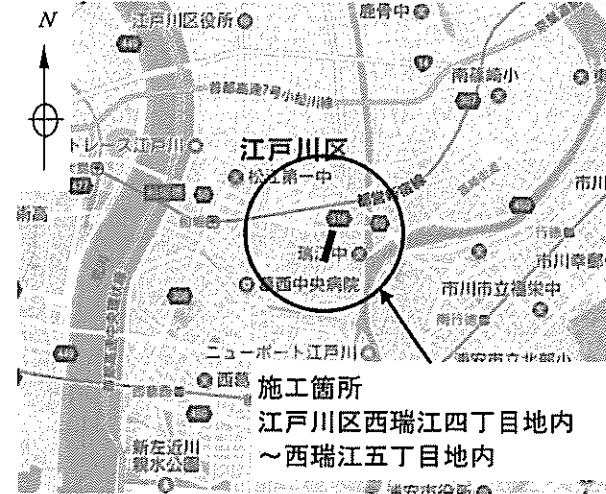
33 電 線 共 同 溝 設 置 工 事

(10) 都道318号線(江戸川中二)電線共同溝設置工事

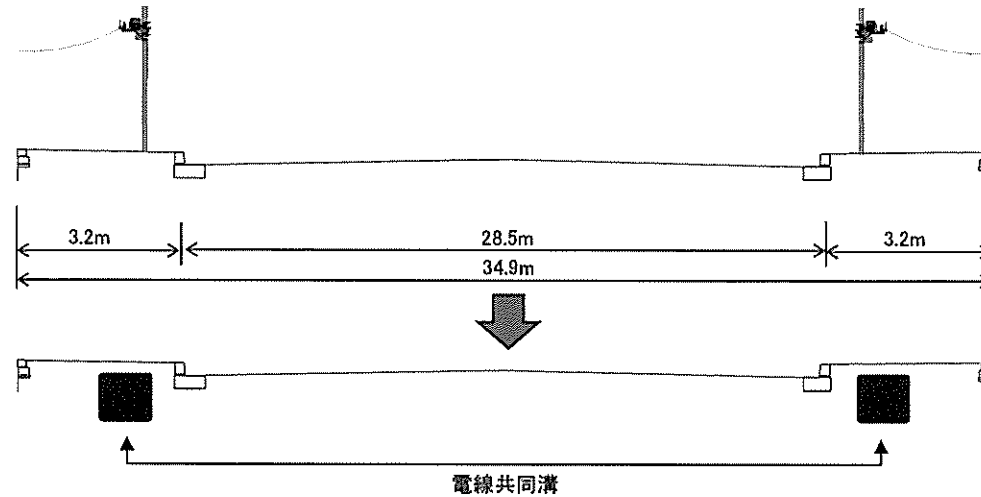
平面図



案内図



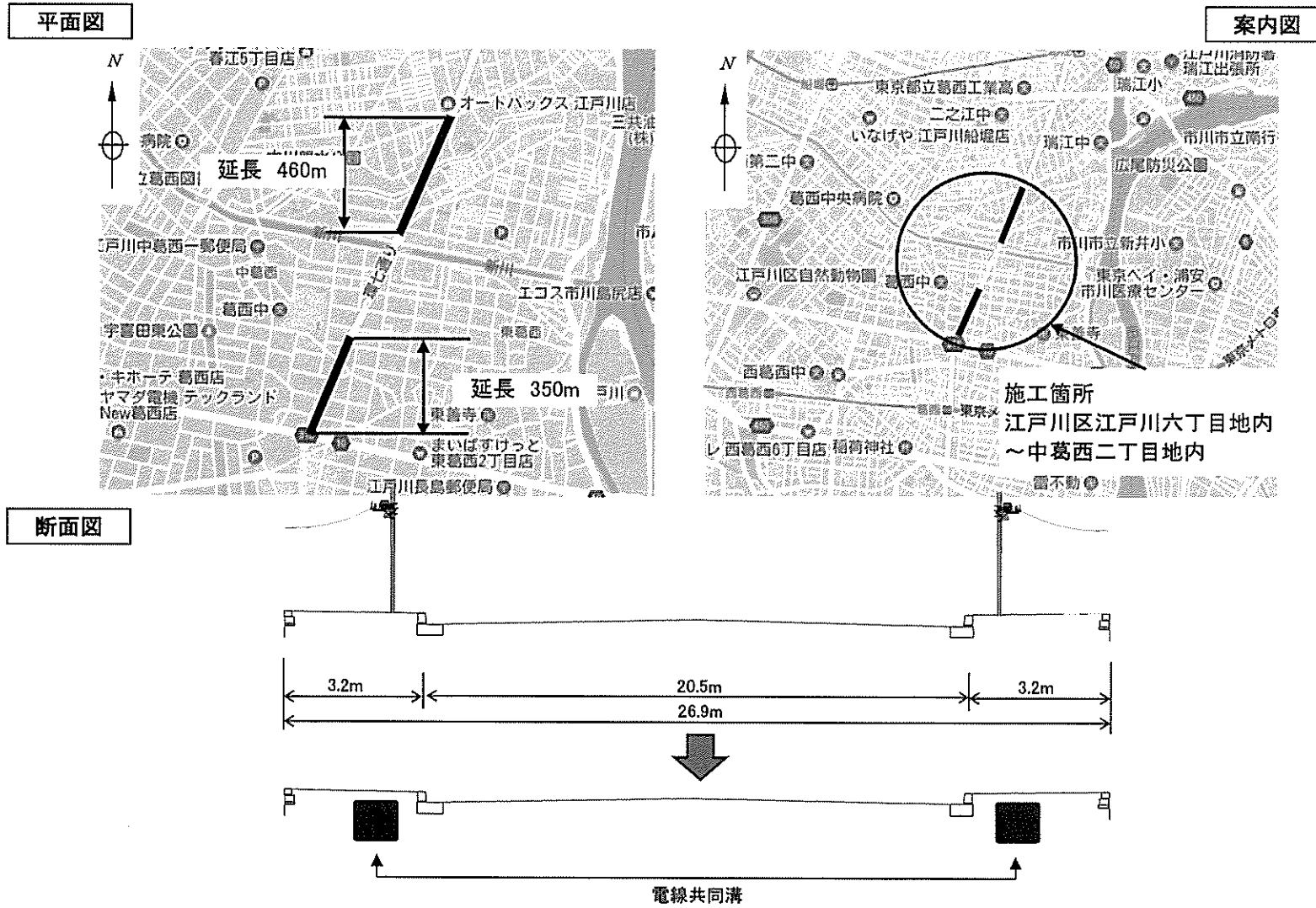
断面図



■ 債務負担行為および債務負担行為関連分

33 電 線 共 同 溝 設 置 工 事

(11) 都道318号線(江戸川中一)電線共同溝設置工事



■ 債務負担行為および債務負担行為関連分

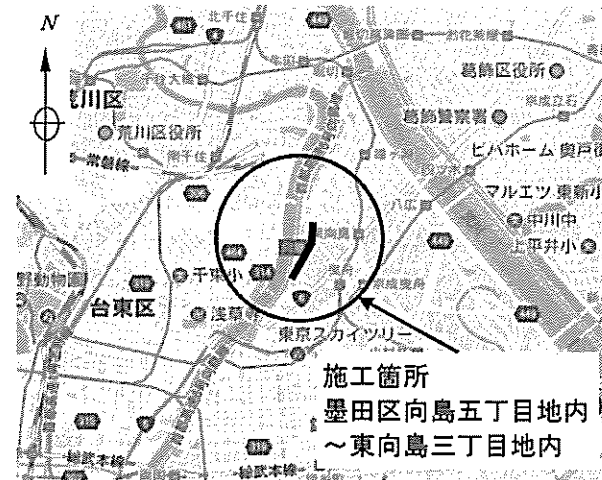
33 電 線 共 同 溝 設 置 工 事

(12) 都道461号線(墨堤)電線共同溝設置工事

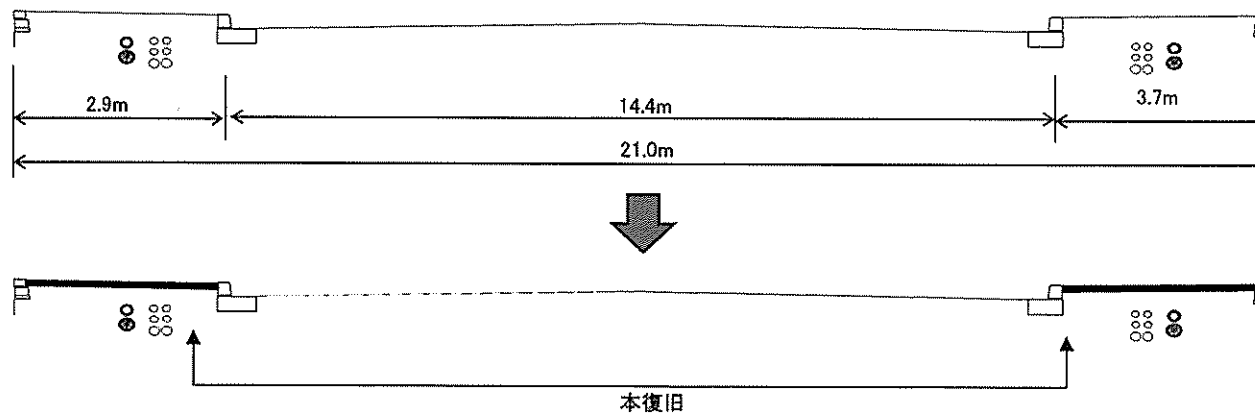
平面図



案内図



断面図

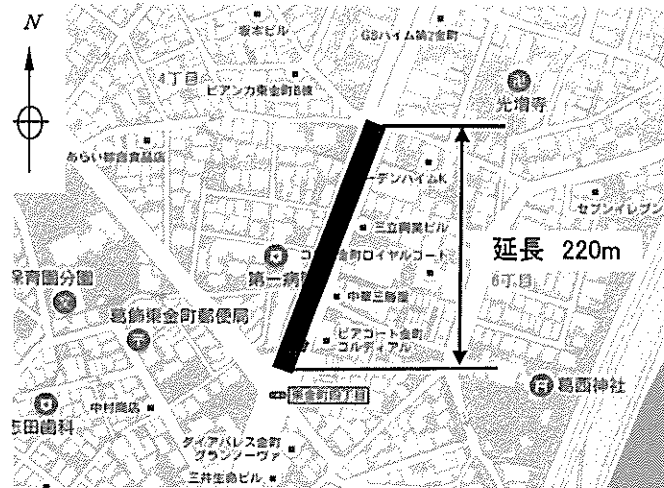


債務負担行為および債務負担行為関連分

33 電 線 共 同 溝 設 置 工 事

(13) 都道471号線(半田稲荷)電線共同溝設置工事

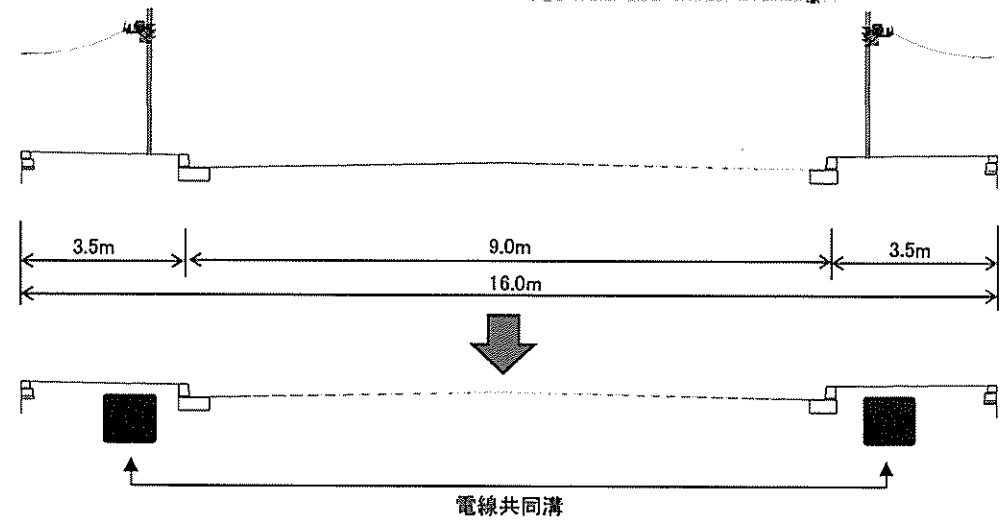
平面図



案内図



断面図

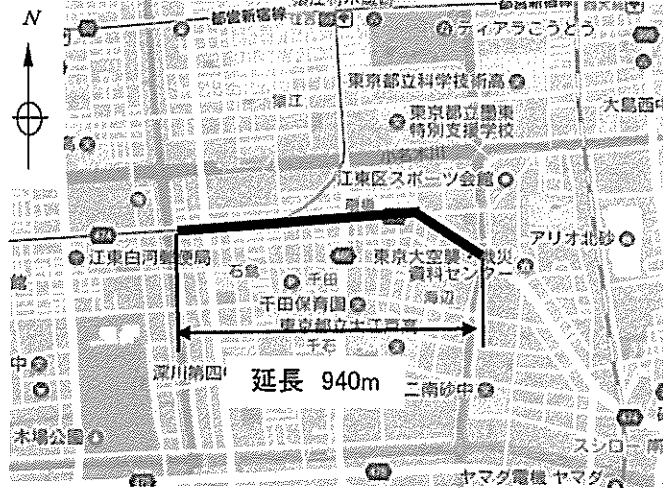


■ 債務負担行為および債務負担行為関連分

33 電 線 共 同 溝 設 置 工 事

(14) 都道474号線(扇橋)電線共同溝設置工事

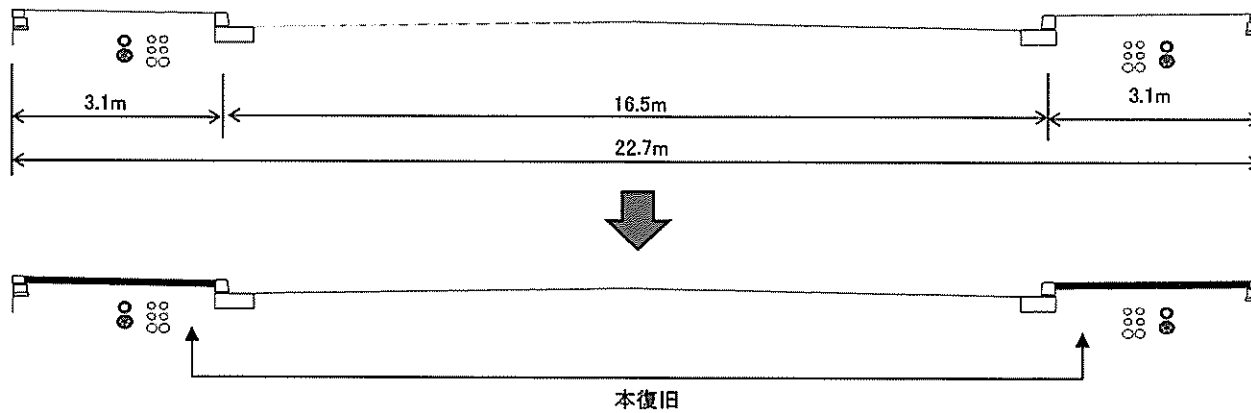
平面図



案内図



断面図

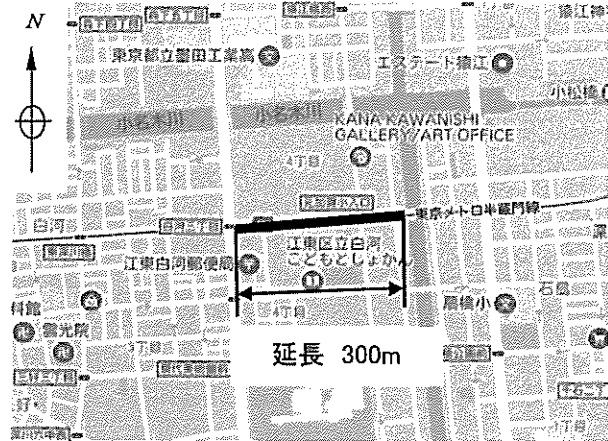


■ 債務負担行為および債務負担行為関連分

33 電 線 共 同 溝 設 置 工 事

(15) 都道474号線(白河)電線共同溝設置工事

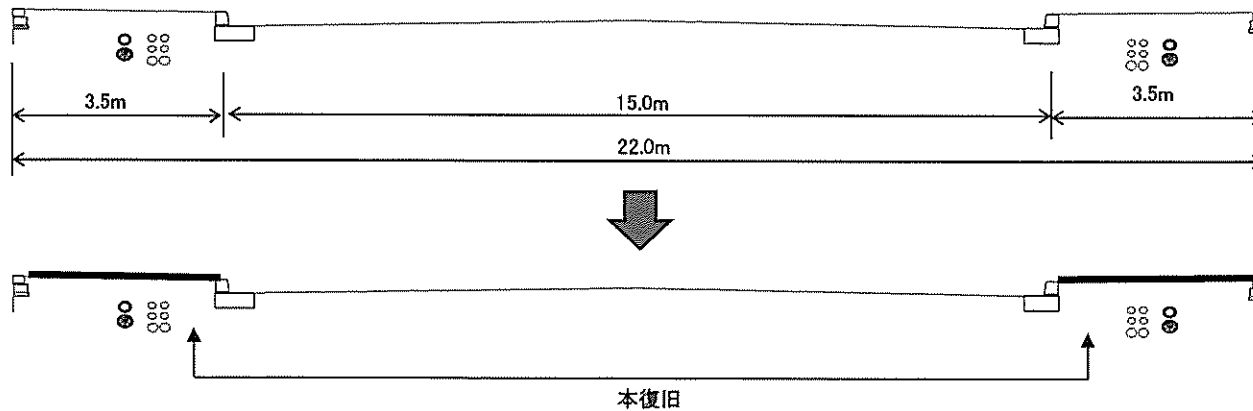
平面図



案内図



断面図

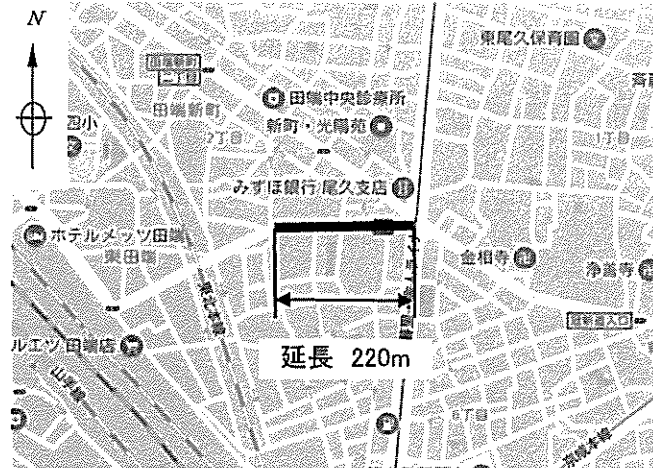


■ 債務負担行為および債務負担行為関連分

33 電 線 共 同 溝 設 置 工 事

(16) 都道458号線(田端新町)電線共同溝設置工事

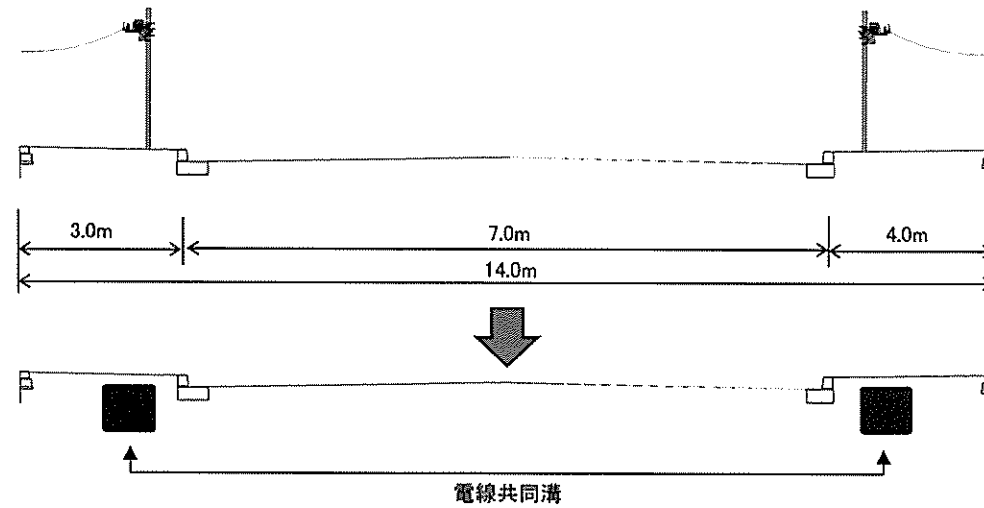
平面図



案内図



断面図



■ 債務負担行為および債務負担行為関連分

33 電 線 共 同 溝 設 置 工 事

(17) 都道158号線(堀之内)電線共同溝設置工事

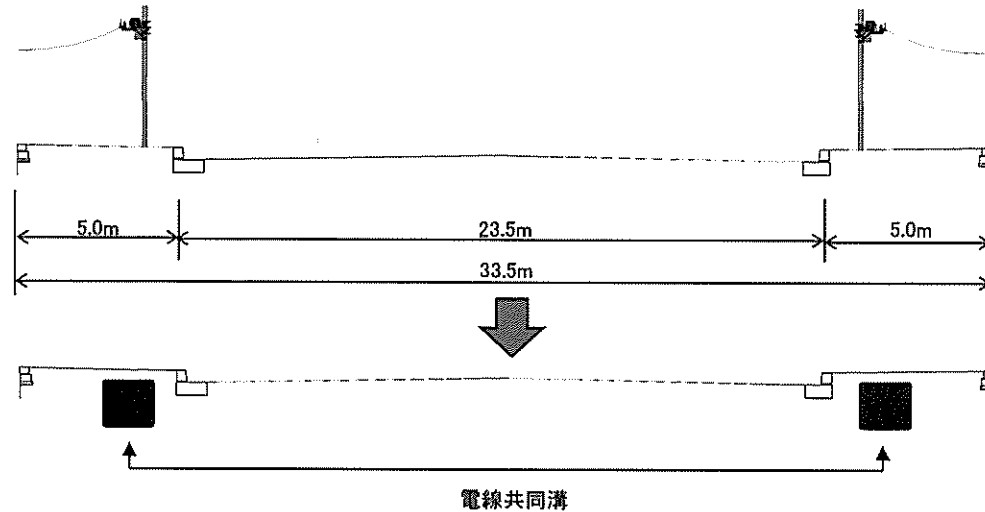
平面図



案内図



断面図



■ 債務負担行為および債務負担行為関連分

33 電 線 共 同 溝 設 置 工 事

(19) 都道121号線(下布田)電線共同溝設置工事

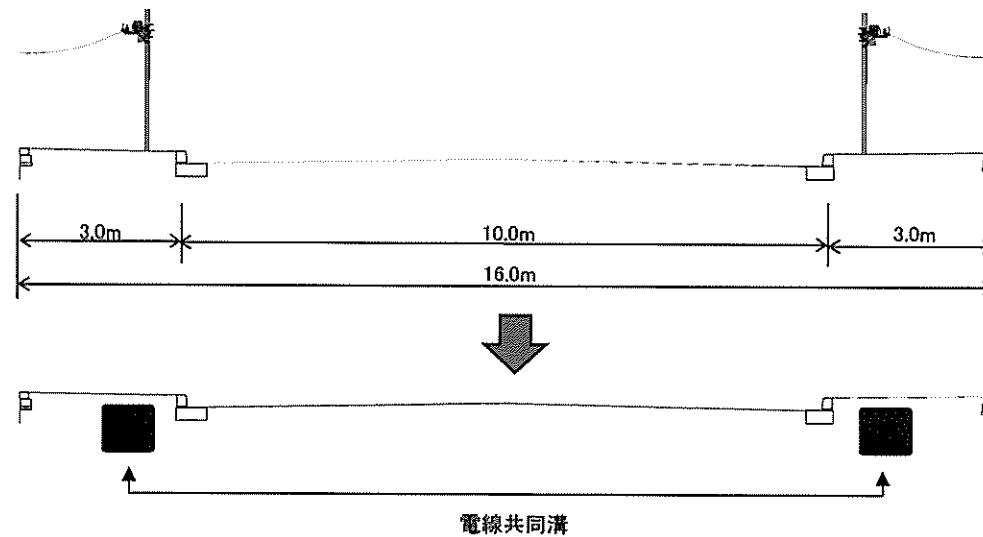
平面図



案内図



断面図



■ 債務負担行為および債務負担行為関連分

33 電 線 共 同 溝 設 置 工 事

(20) 都道227号線(大沼)電線共同溝設置工事

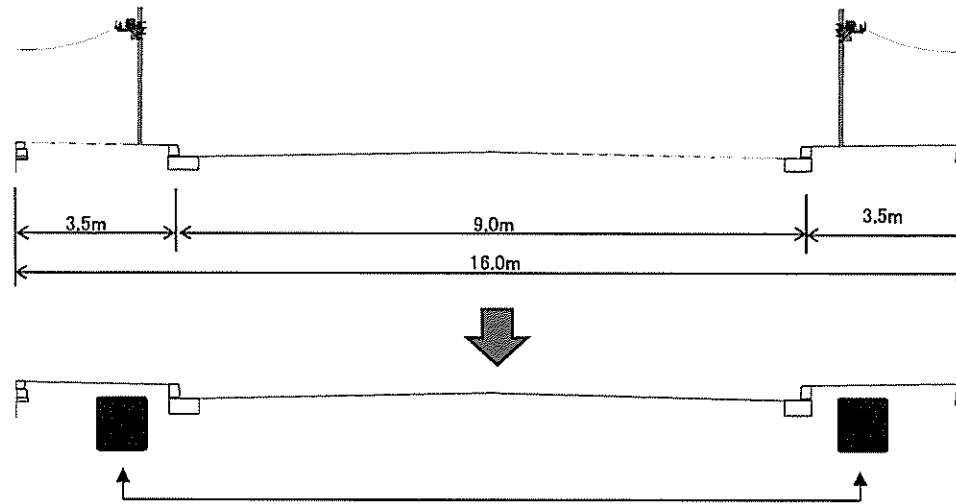
平面図



案内図



断面図



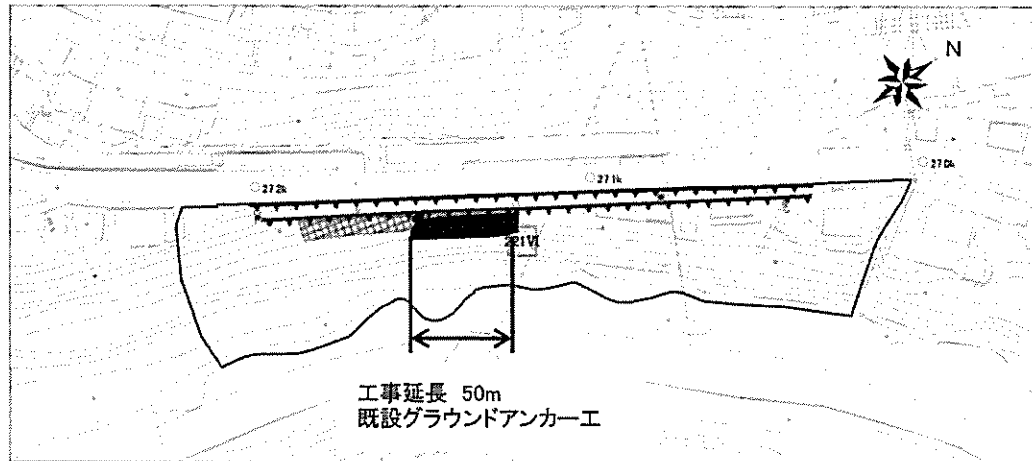
電線共同溝

債務負担行為および債務負担行為関連分

36 道路災害防除工事（その2）

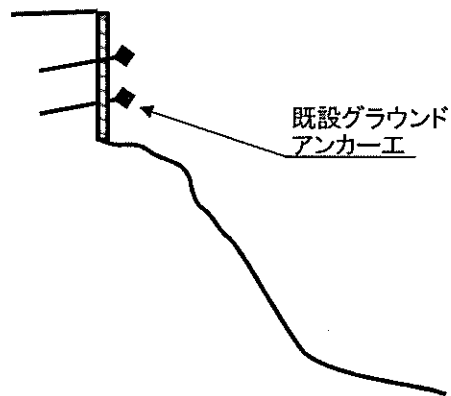
(1) 国道411号(221-VI斜面)道路災害防除工事

平面図

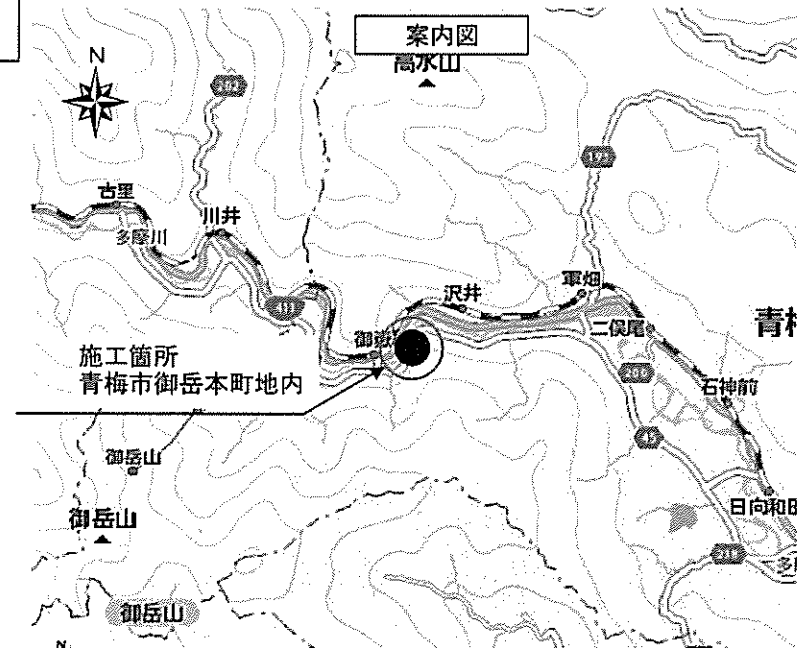


債務負担行為及び債務負担行為関連分

断面図



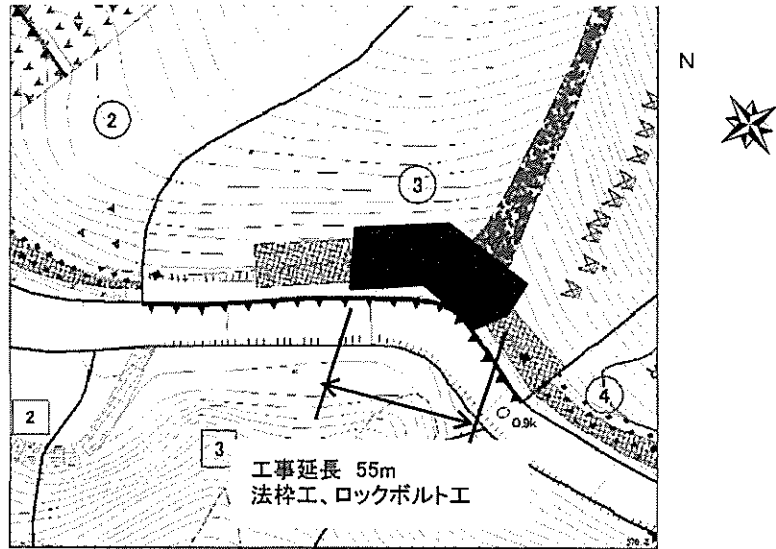
案内図



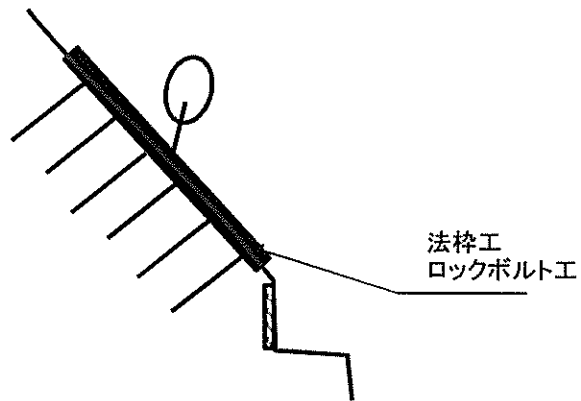
36 道路災害防除工事（その2）

（2） 都道204号線（3斜面）道路災害防除工事

平面図



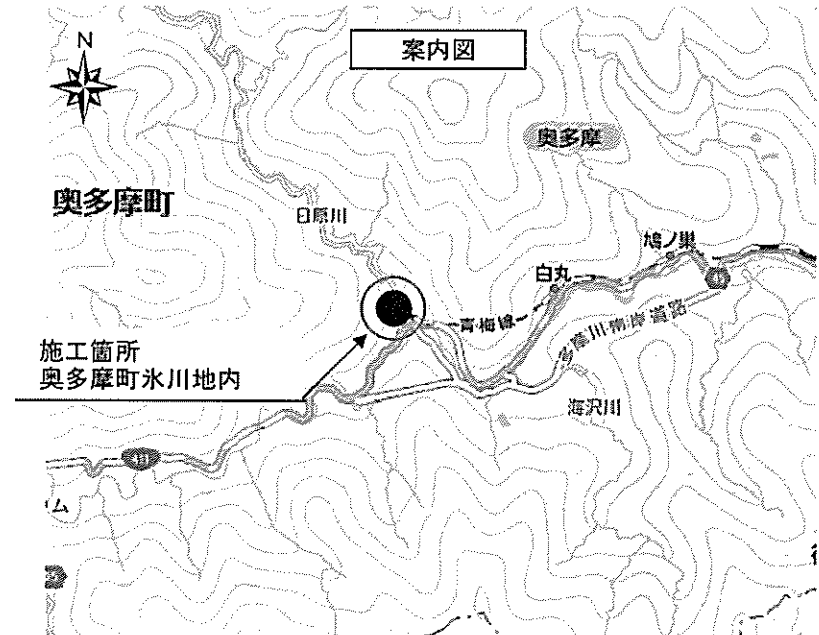
断面図



工事延長 55m
法枠工、ロックボルト工

債務負担行為及び債務負担行為関連分

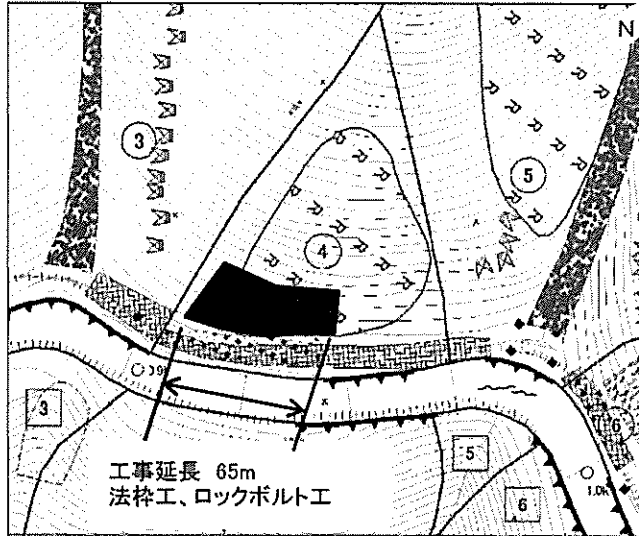
案内図



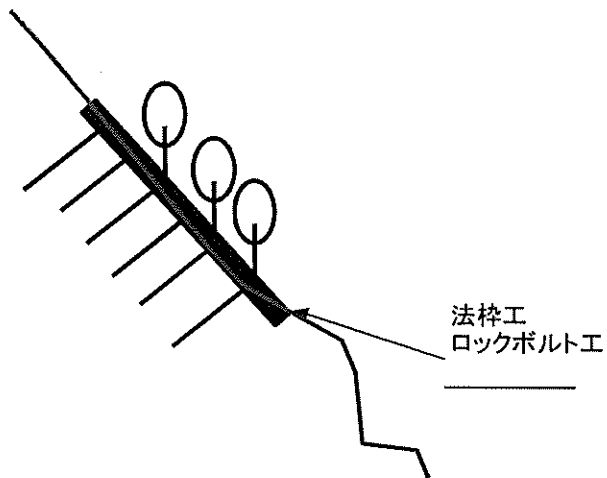
36 道路災害防除工事（その2）

(3) 都道204号線（4斜面）道路災害防除工事

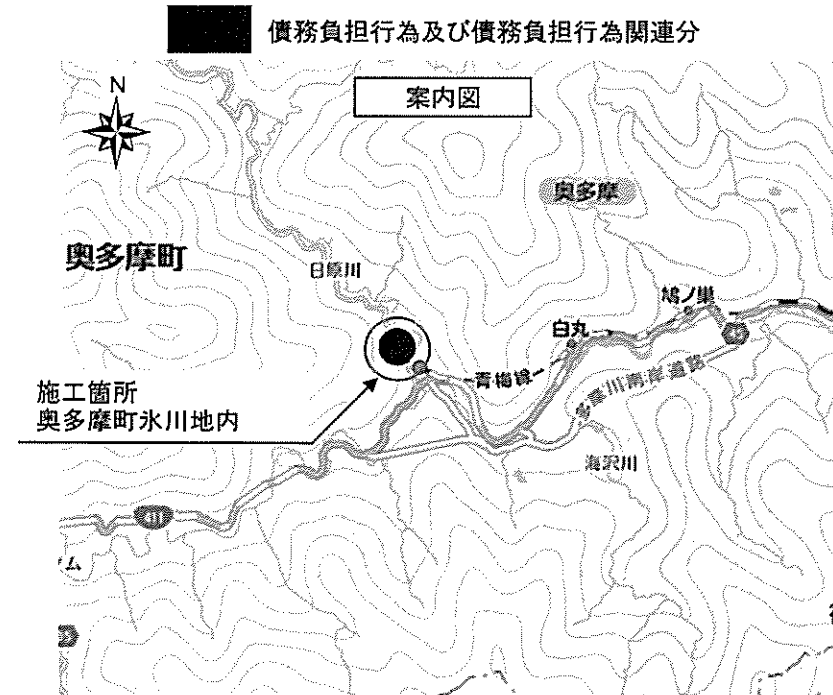
平面図



断面図



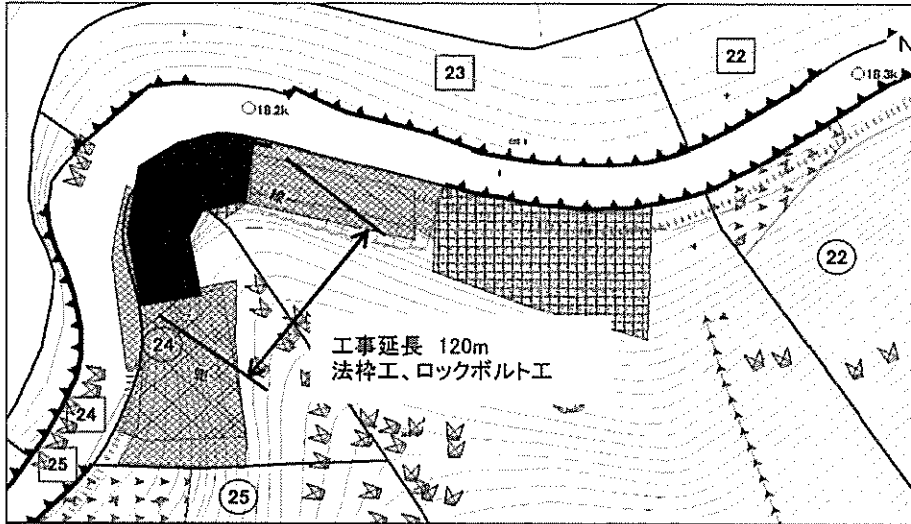
債務負担行為及び債務負担行為関連分



36 道路災害防除工事（その2）

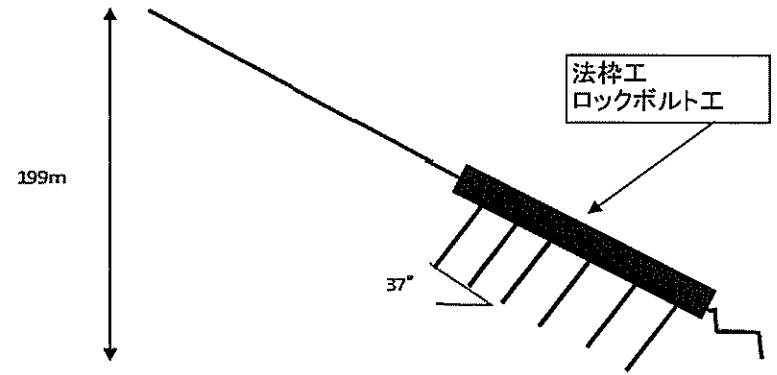
(4) 都道205号線(23, 24斜面)道路災害防除工事

平面図



債務負担行為及び債務負担行為関連分

断面図

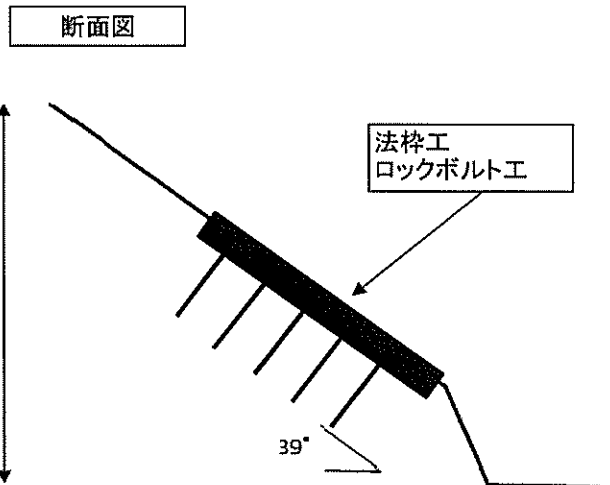
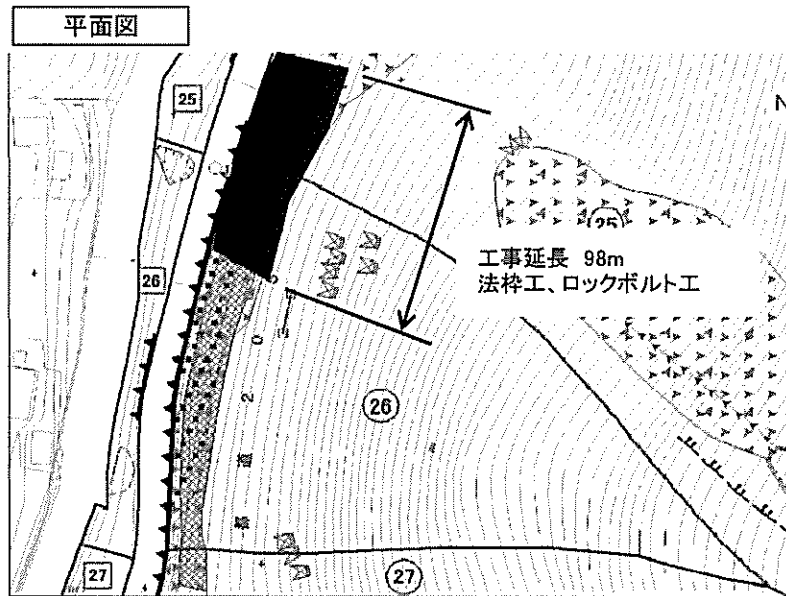


案内図

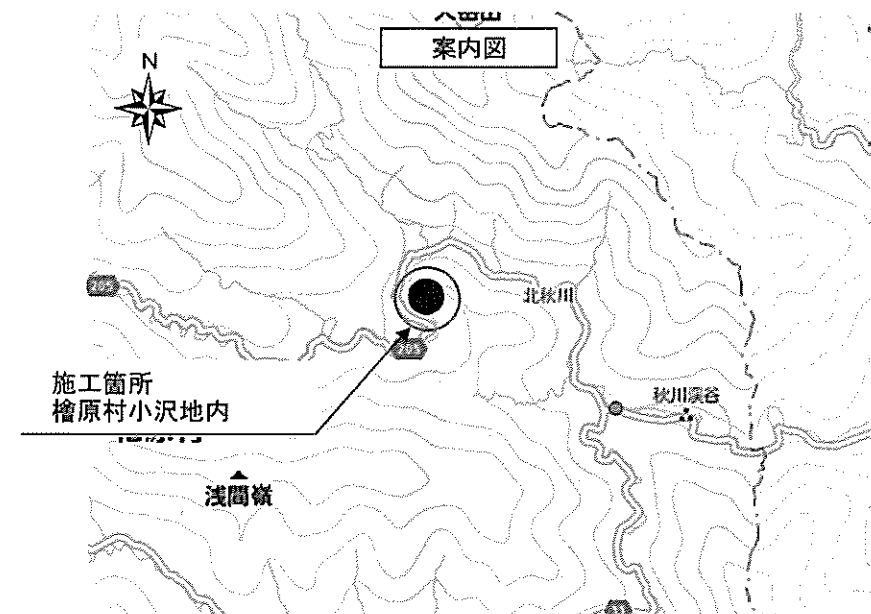


36 道路災害防除工事（その2）

(5) 都道205号線(25, 26斜面)道路災害防除工事



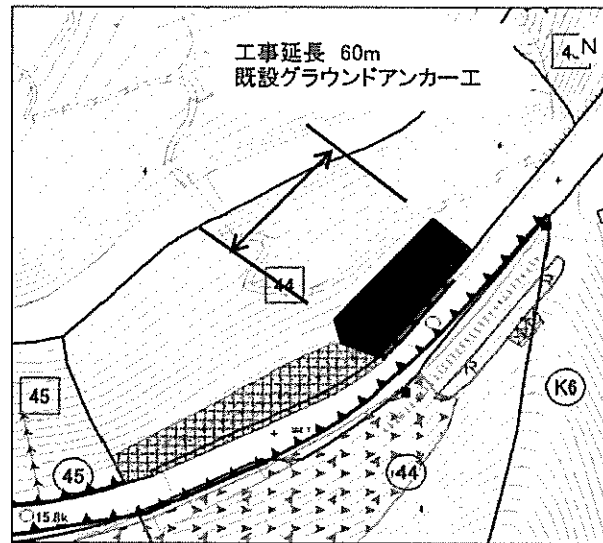
債務負担行為及び債務負担行為関連分



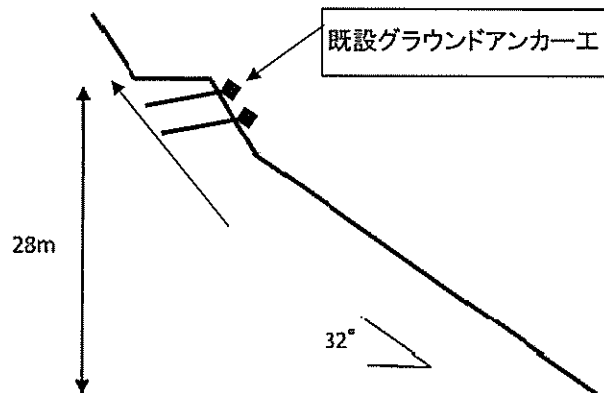
36 道路災害防除工事（その2）

(6) 都道205号線(44下斜面)道路災害防除工事

平面図

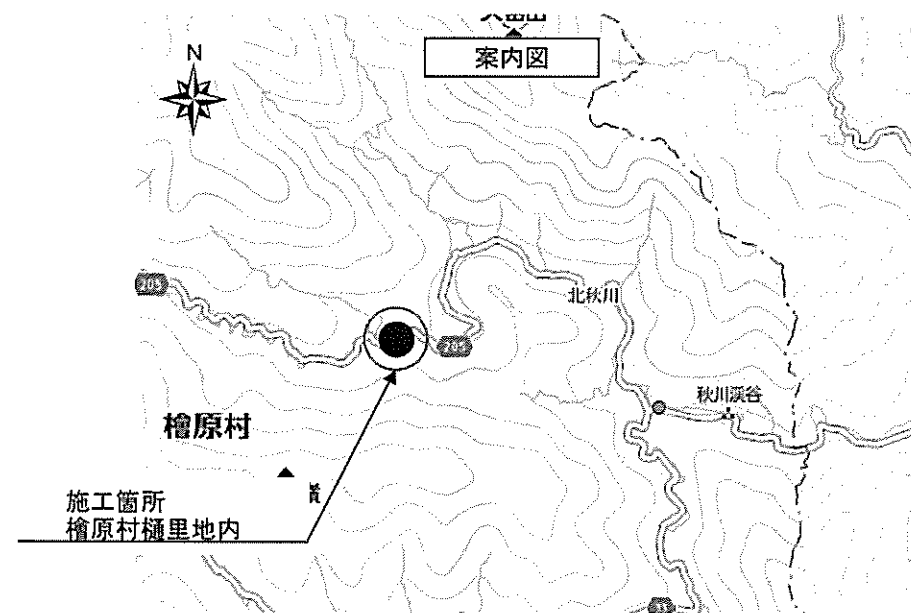


断面図



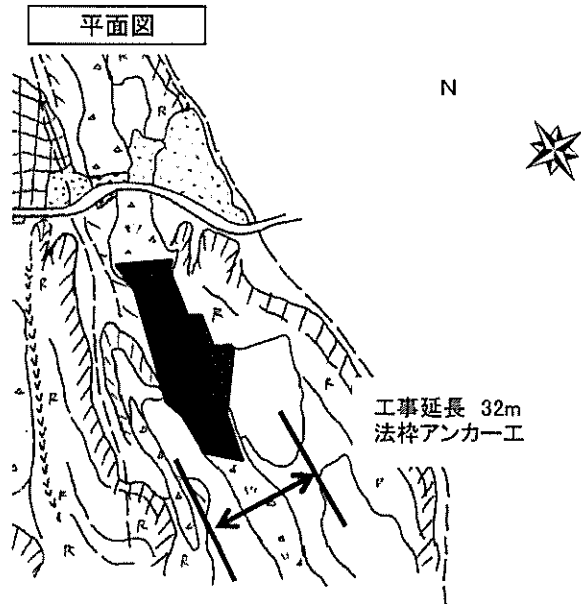
債務負担行為及び債務負担行為関連分

案内図

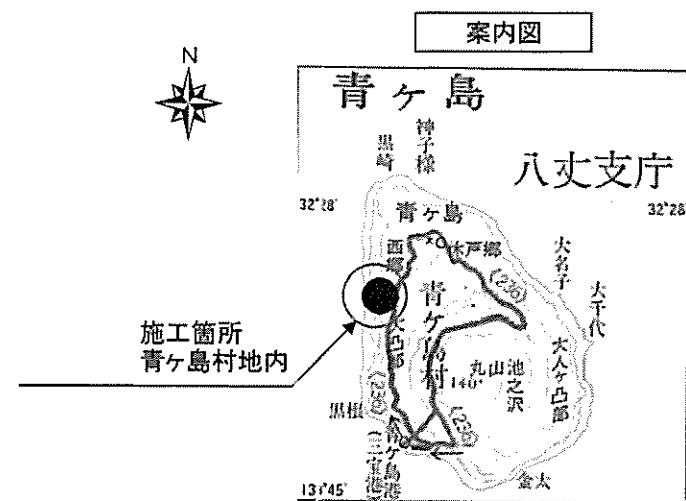
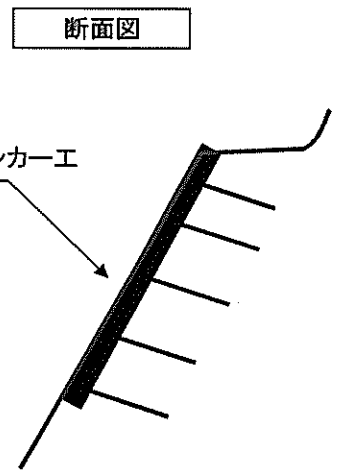


36 道路災害防除工事（その2）

(7) 都道236号線(31下斜面)道路災害防除工事



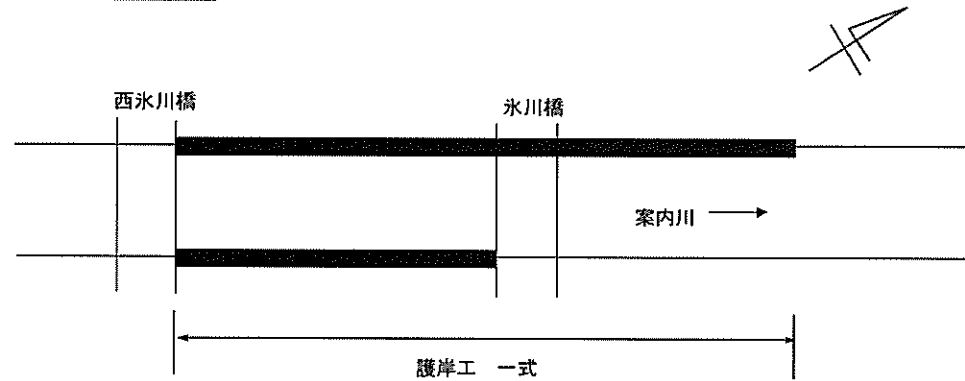
債務負担行為及び債務負担行為関連分



37 河 川 防 災 工 事

(1) 案 内 川 防 災 工 事

平 面 図

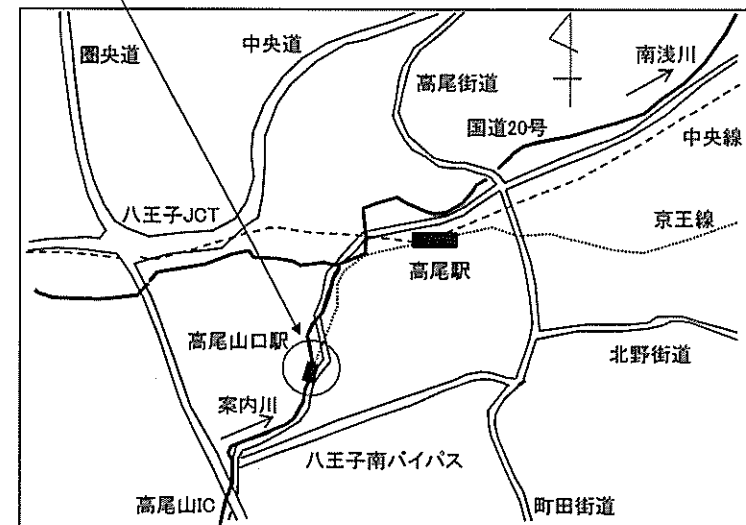


凡 例

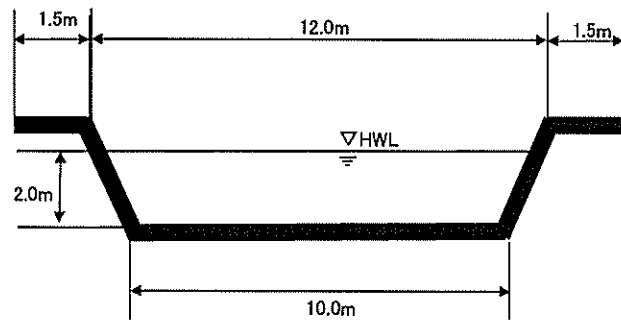
■ 債務負担行為及び
債務負担行為関連分

案 内 図

施工箇所：八王子市高尾町地内



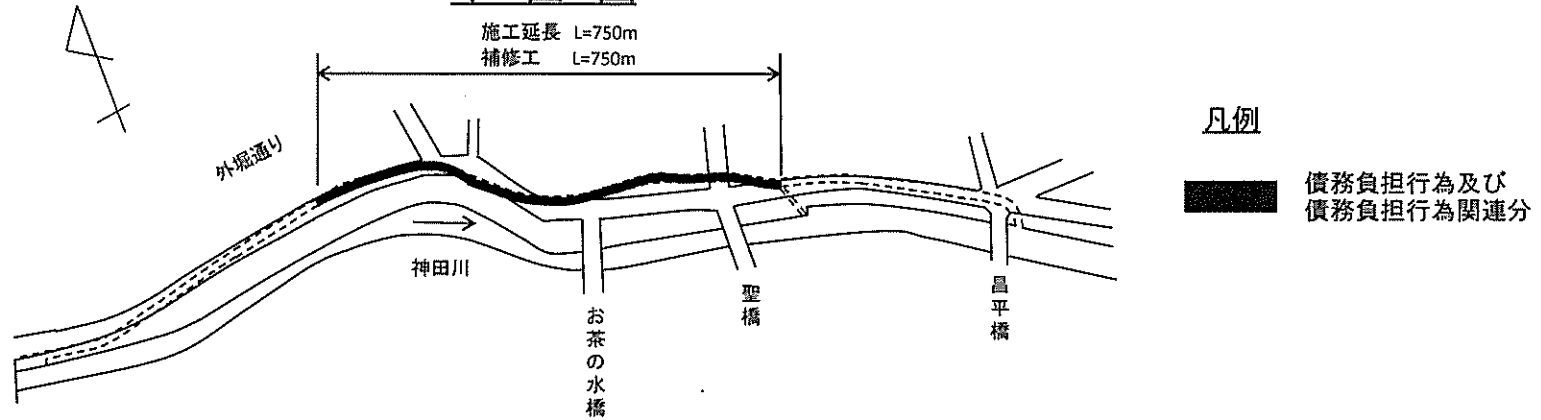
標準断面図



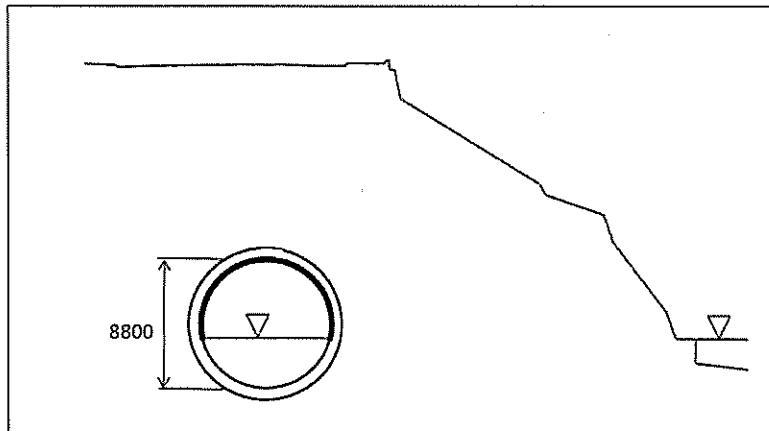
37 河 川 防 災 工 事

(2) お茶の水分水路防災工事

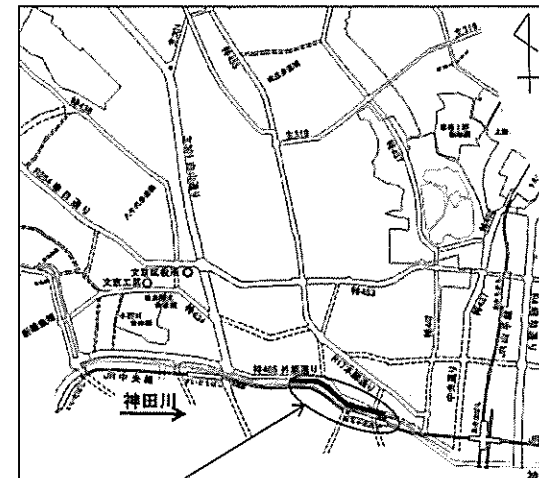
平面図



標準断面図



案内図

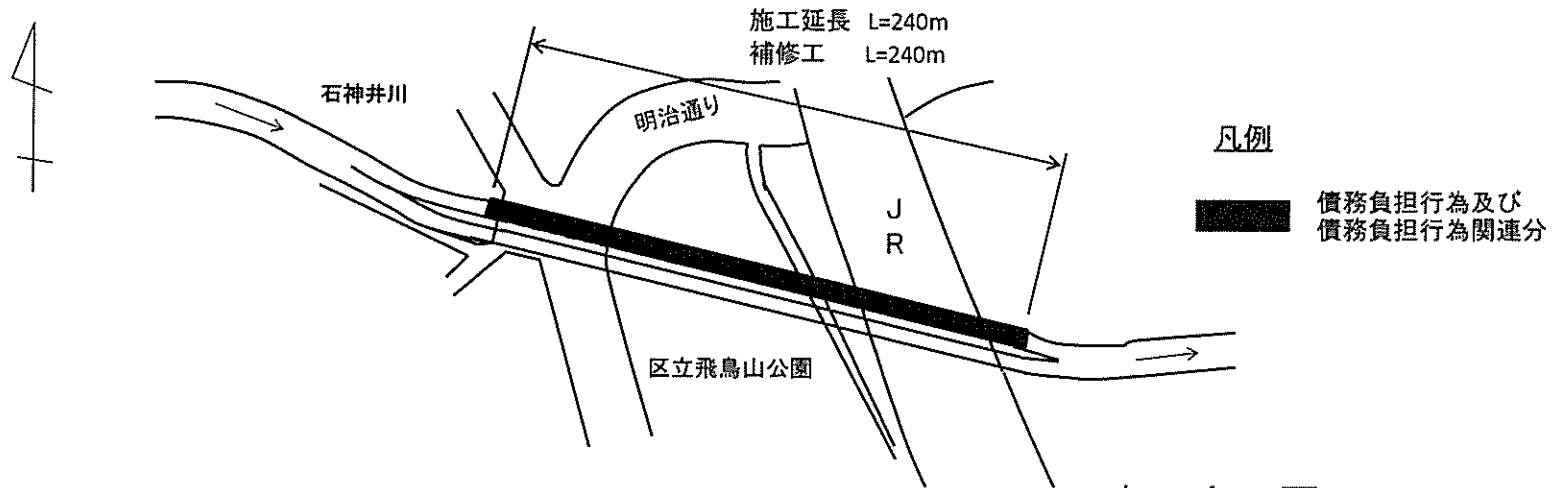


施工箇所: 文京区湯島一丁目地内~本郷一丁目地内

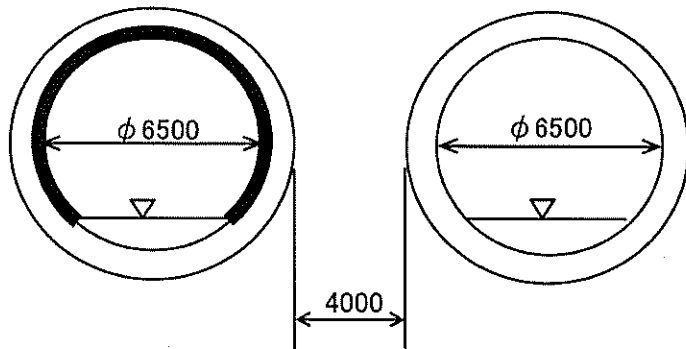
37 河 川 防 災 工 事

(3) 飛 鳥 山 分 水 路 防 災 工 事

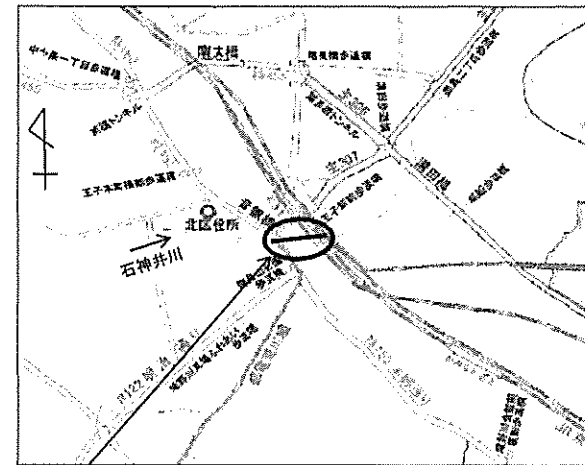
平 面 図



標 準 断 面 図



案 内 図

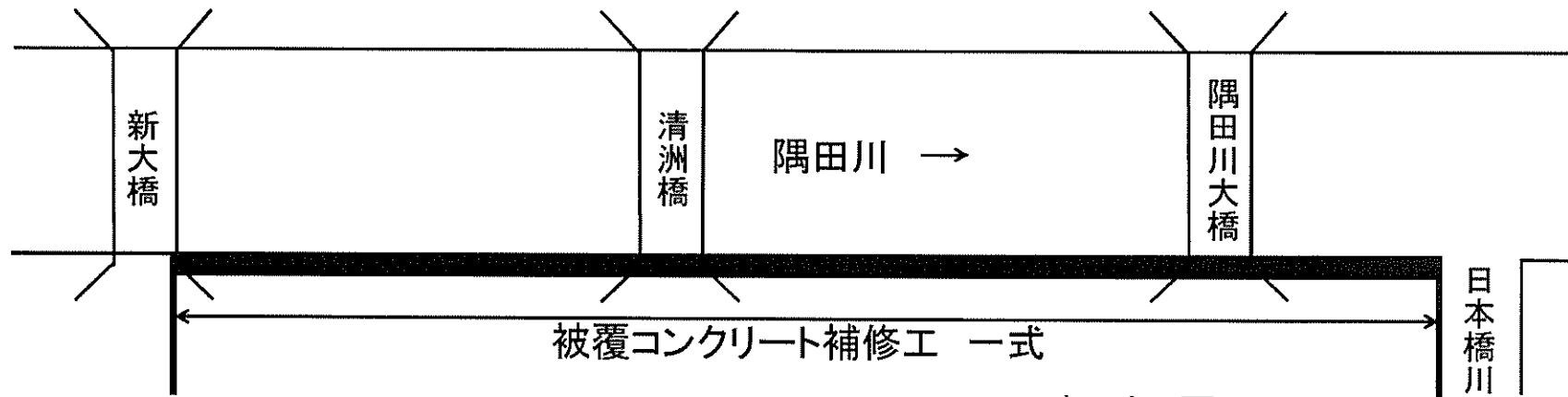


施工箇所: 北区王子一丁目地内 ~ 滝野川二丁目地内

37 河 川 防 災 工 事

(4) 隅 田 川 防 災 工 事

平 面 図

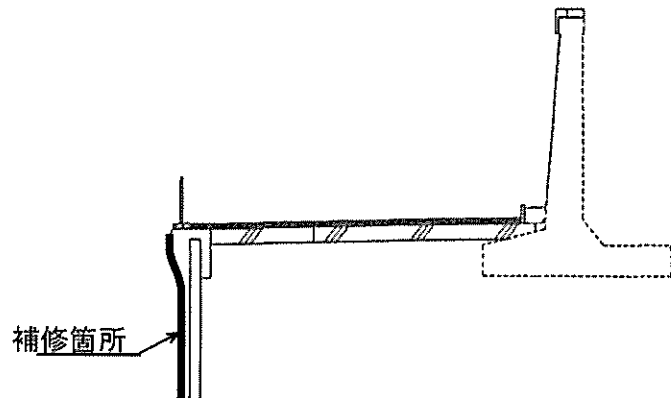


凡例



債務負担行為及び
債務負担行為関連分

標 準 断 面 図

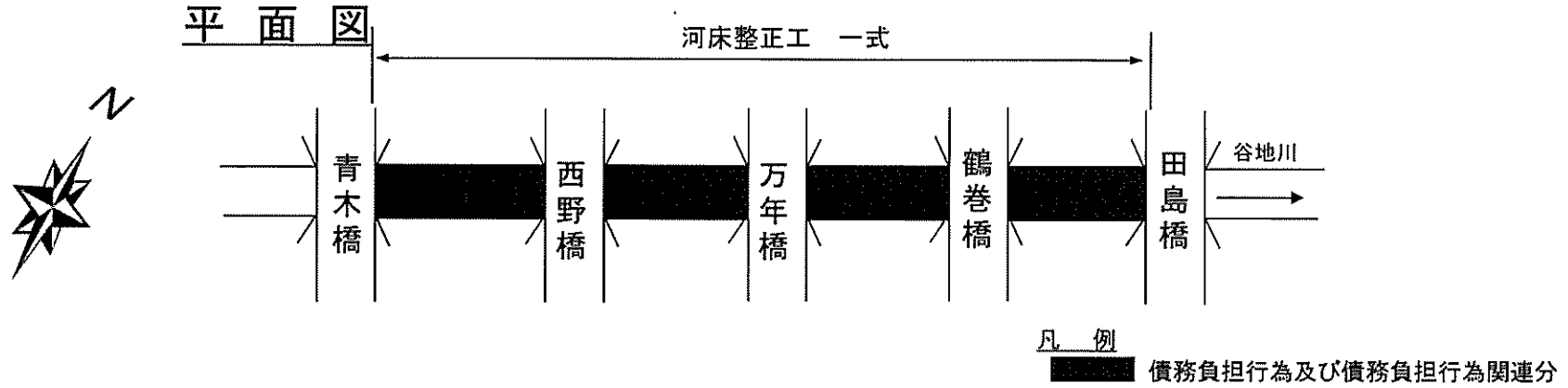


案 内 図

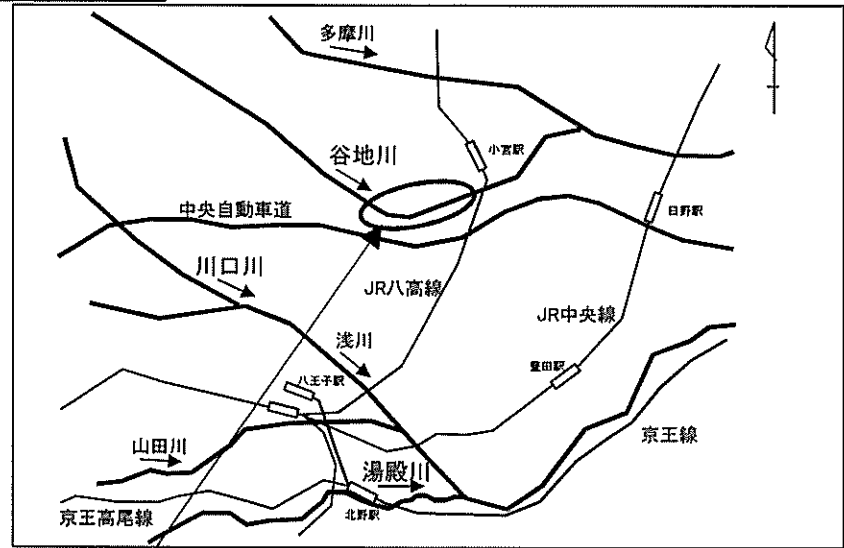


37 河 川 防 災 工 事

(5) 谷 地 川 防 災 工 事

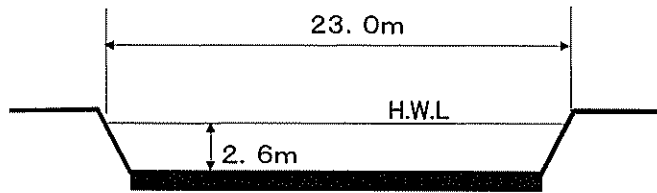


案内図



施工箇所: 八王子市石川町地内~大谷町地内

標準断面図

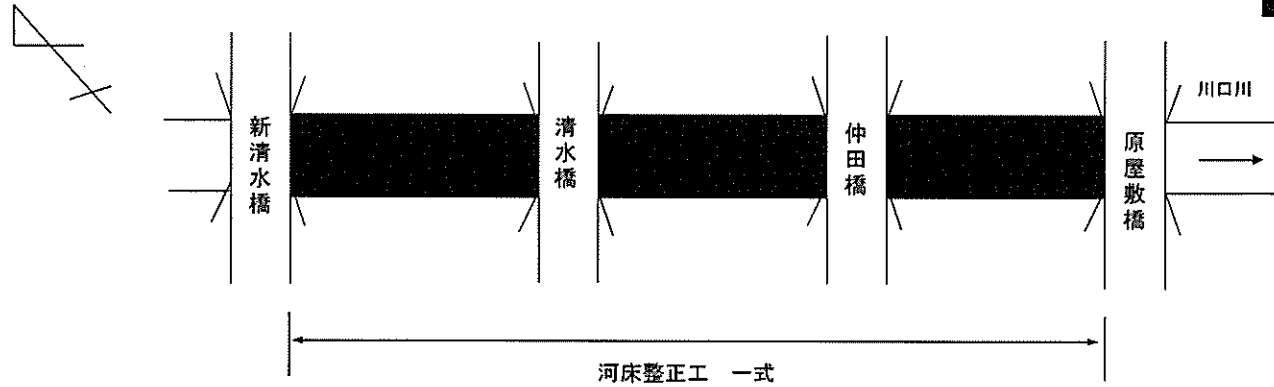


37 河 川 防 災 工 事

(6) 川 口 川 防 災 工 事

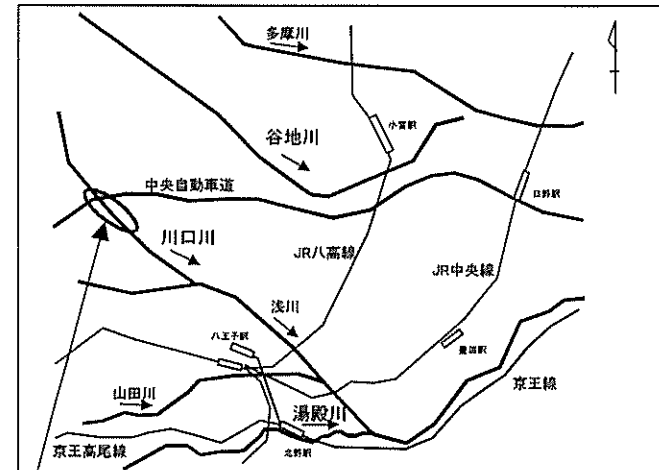
凡 例

平 面 図



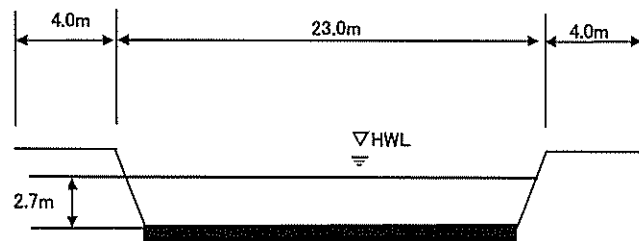
■ 債務負担行為及び
債務負担行為関連分

案 内 図



施工箇所: 八王子市中野山王三丁目地内～中野町地内

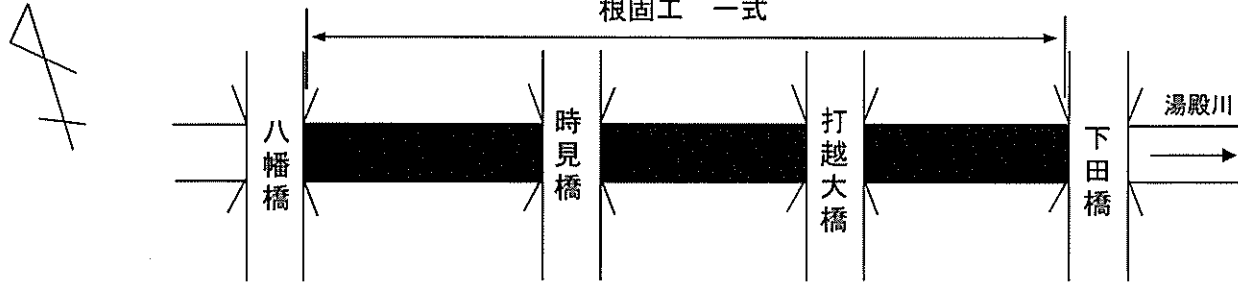
標準断面図



37 河 川 防 災 工 事

(7) 湯 殿 川 防 災 工 事

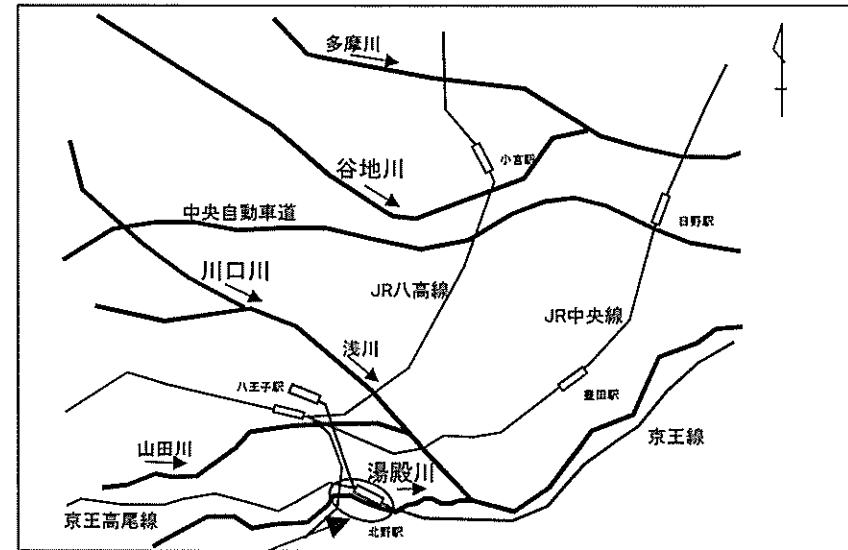
平 面 図



凡 例

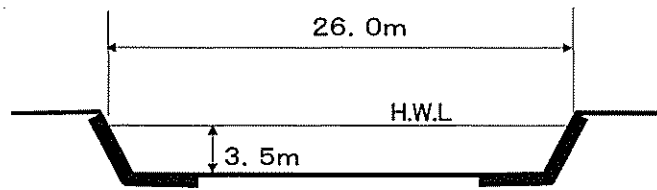
■ 債務負担行為及び債務負担行為関連分

案 内 図



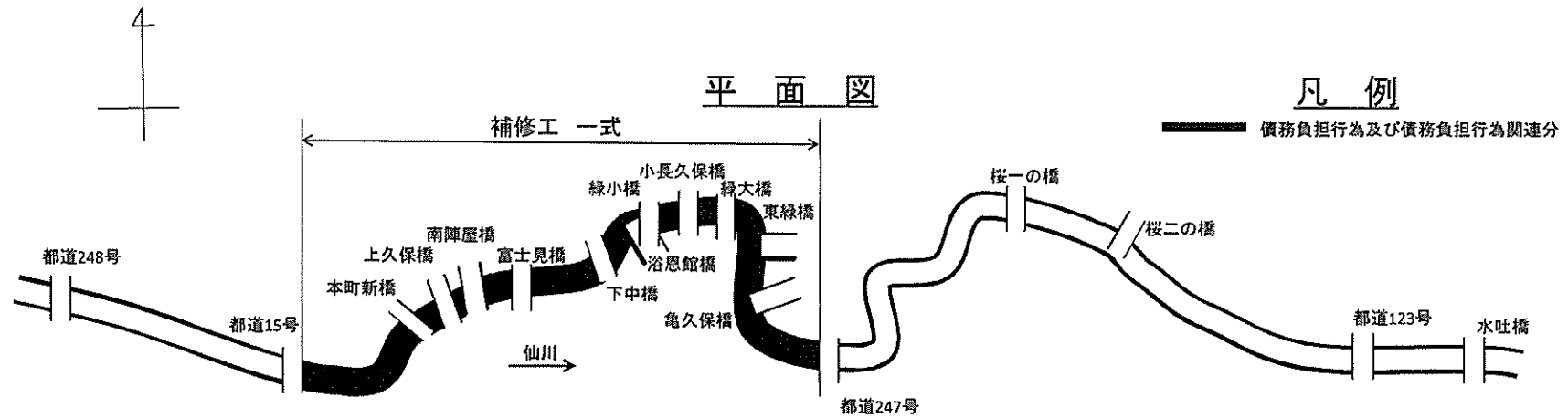
施工箇所: 八王子市打越町地内

標準断面図

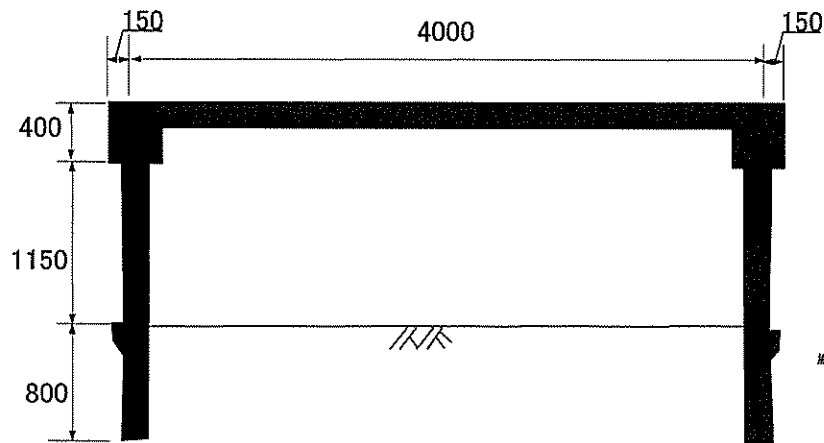


37 河 川 防 災 工 事

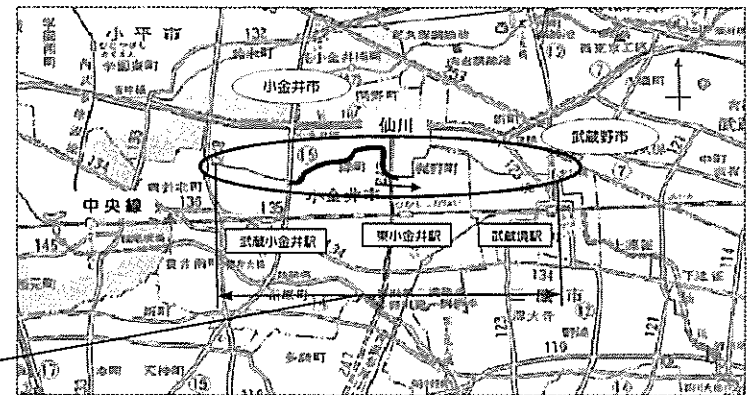
(8) 仙 川 防 災 工 事



標準断面図



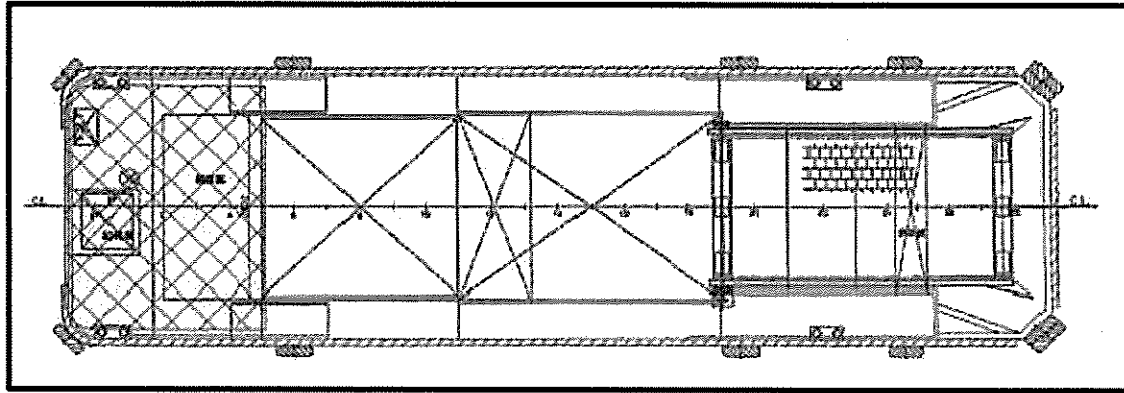
案内図



37 河 川 防 災 工 事

(9) 河 川 水 面 清 掃 船 建 造 工 事

平 面 図



凡例

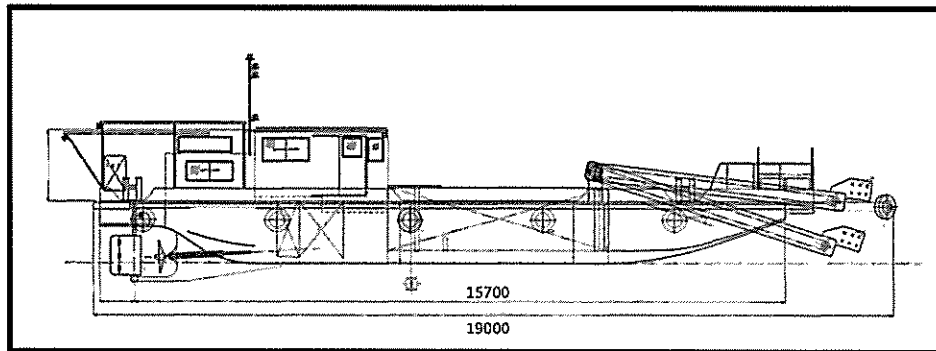


債務負担行為及び
債務負担行為関連分

案 内 図

施工箇所: 台東区蔵前二丁目地内

標 準 断 面 図



37 河 川 防 災 工 事

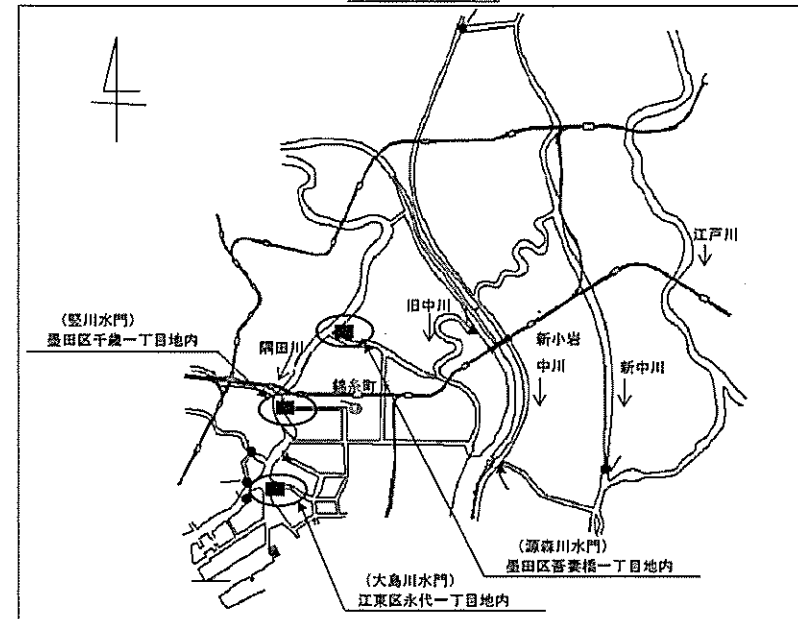
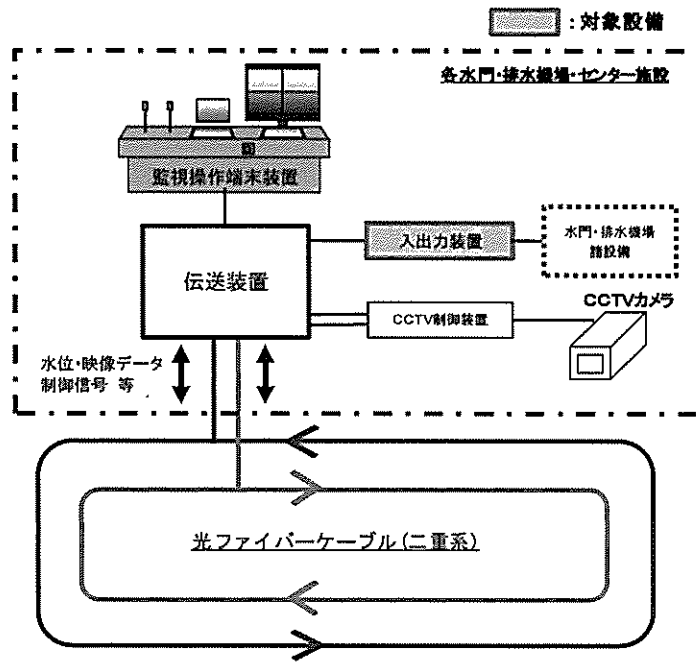
(10) 大島川水門外3か所入出力装置補修工事

凡 例

■ 債務負担行為及び
債務負担行為関連分

案 内 図

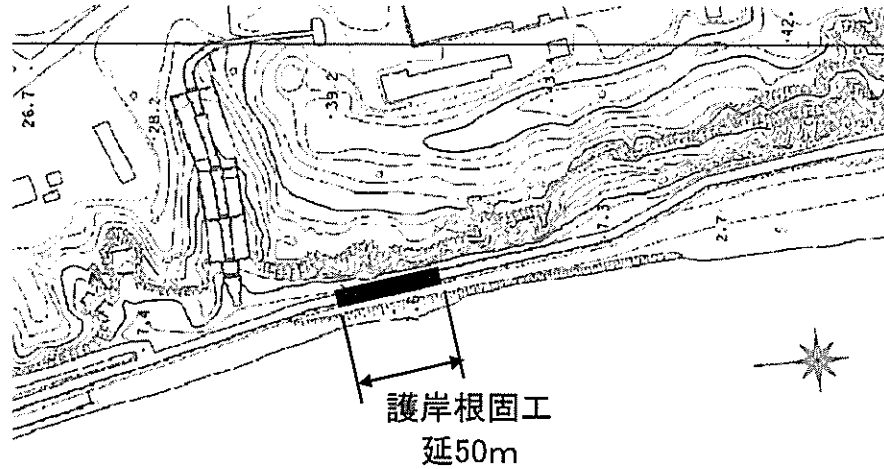
概 略 図



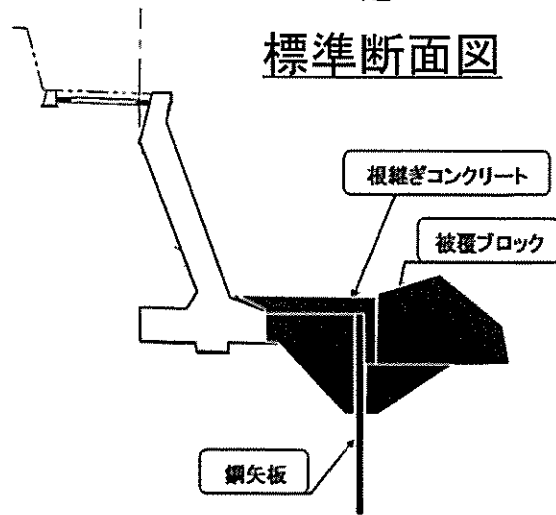
37 河 川 防 災 工 事

(11) 間 々 下 浦 海 岸 防 災 工 事

平 面 図



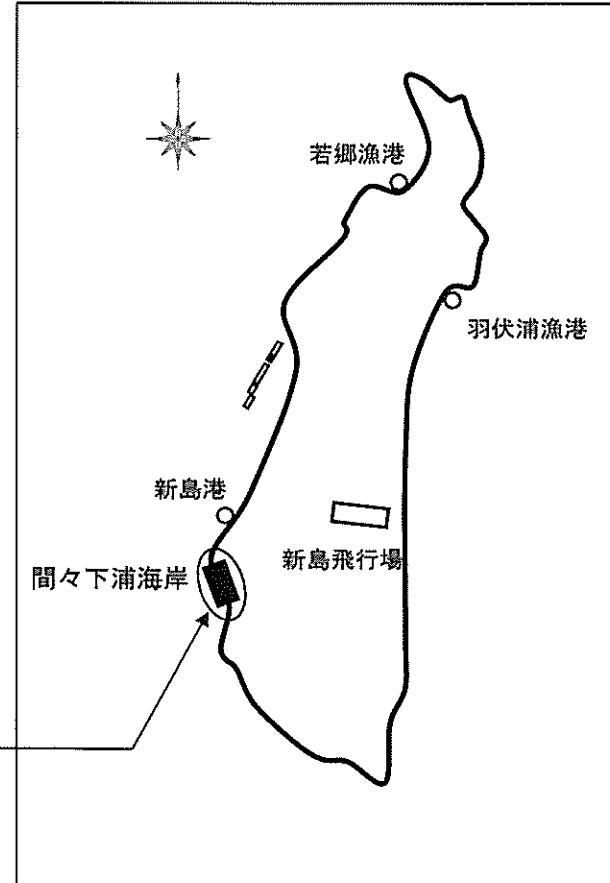
標準断面図



凡 例

債務負担行為及び債務負担行為関連分

案 内 図



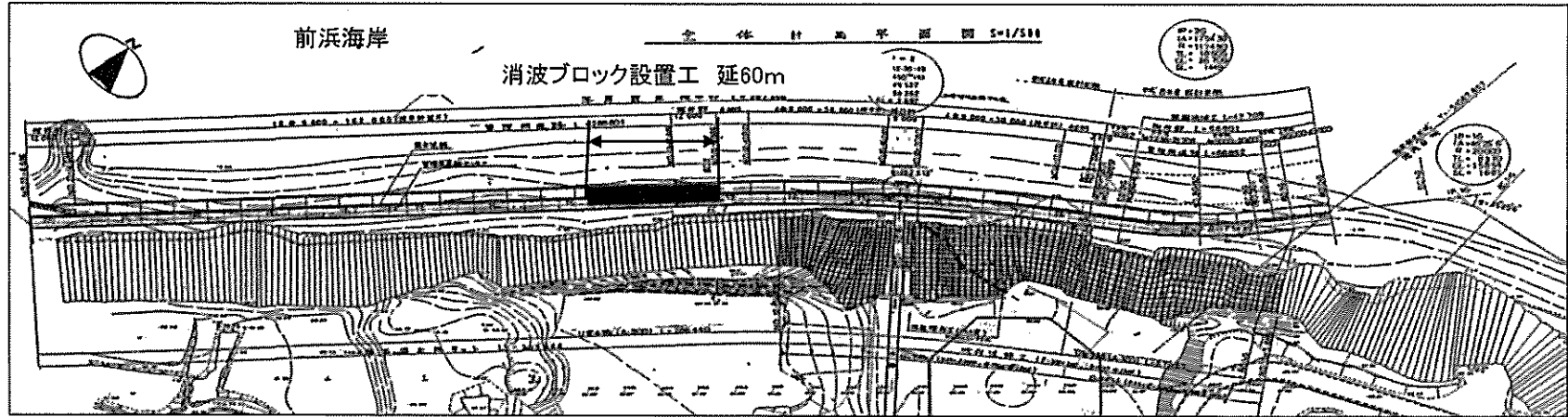
37 河 川 防 災 工 事

(12) 前 浜 海 岸 防 災 工 事

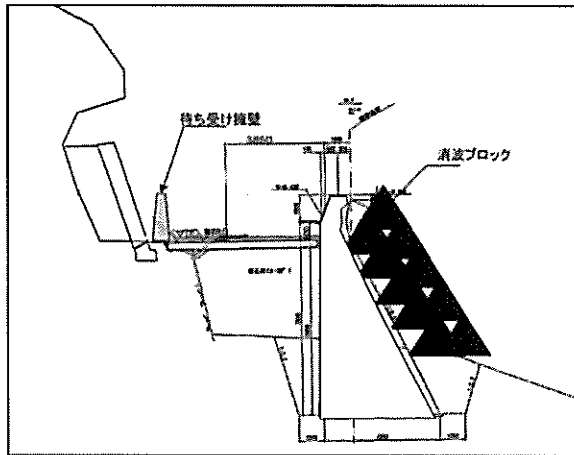
凡 例

■ 債務負担行為及び債務負担行為関連分

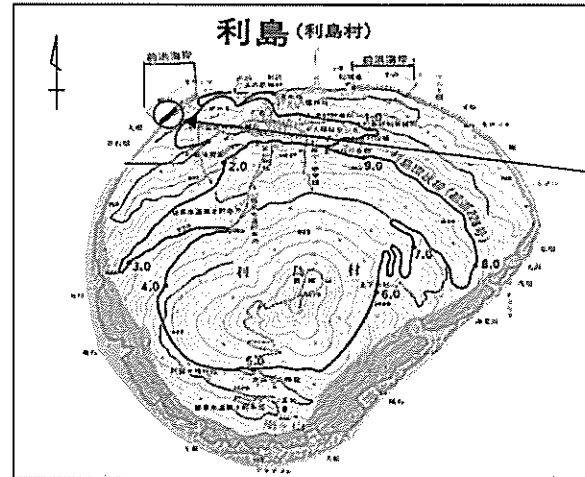
平 面 図



標準断面図



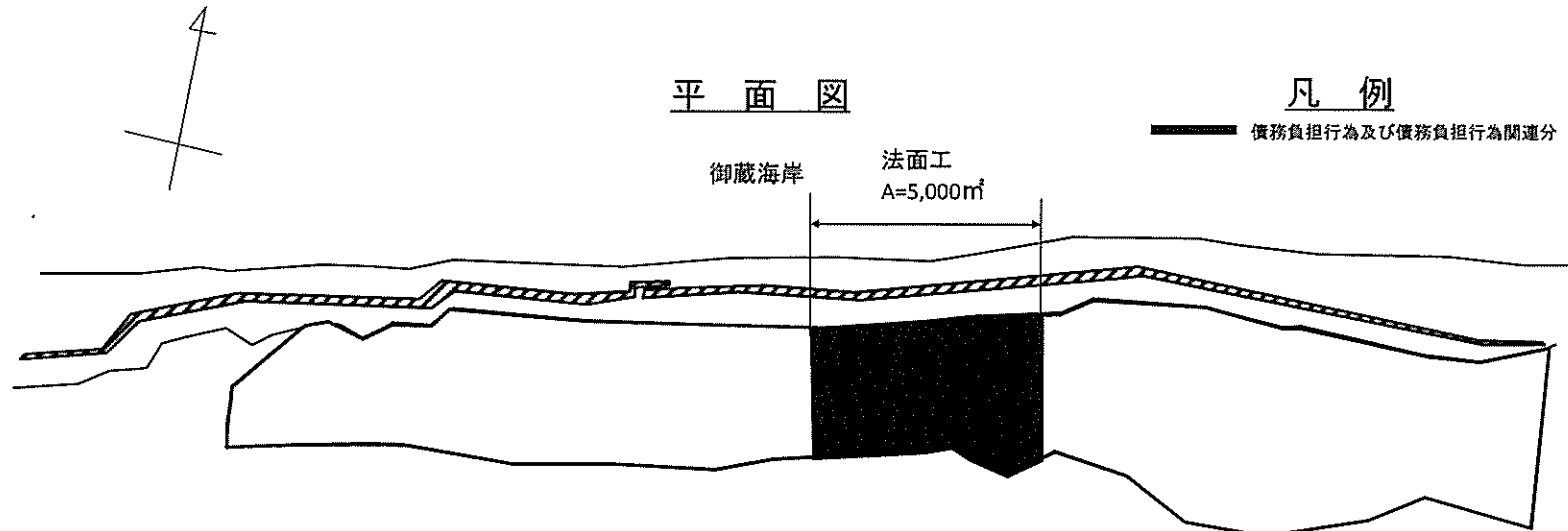
案内図



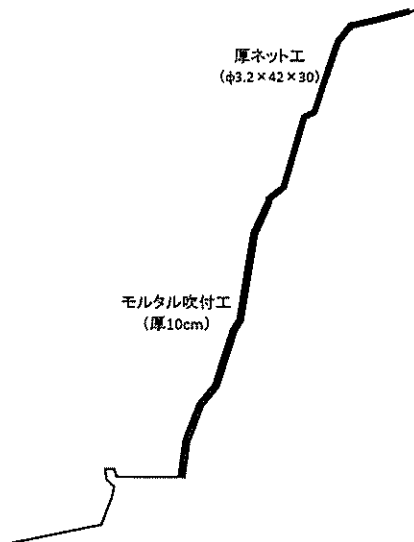
施工箇所：利島村地内

37 河 川 防 災 工 事

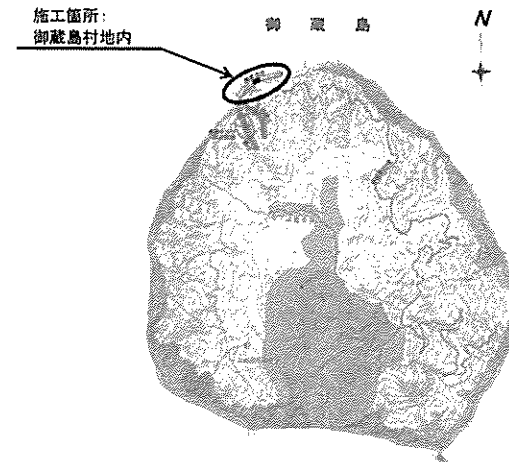
(13) 御 蔵 海 岸 斜 面 防 災 工 事



標準断面図



案内図

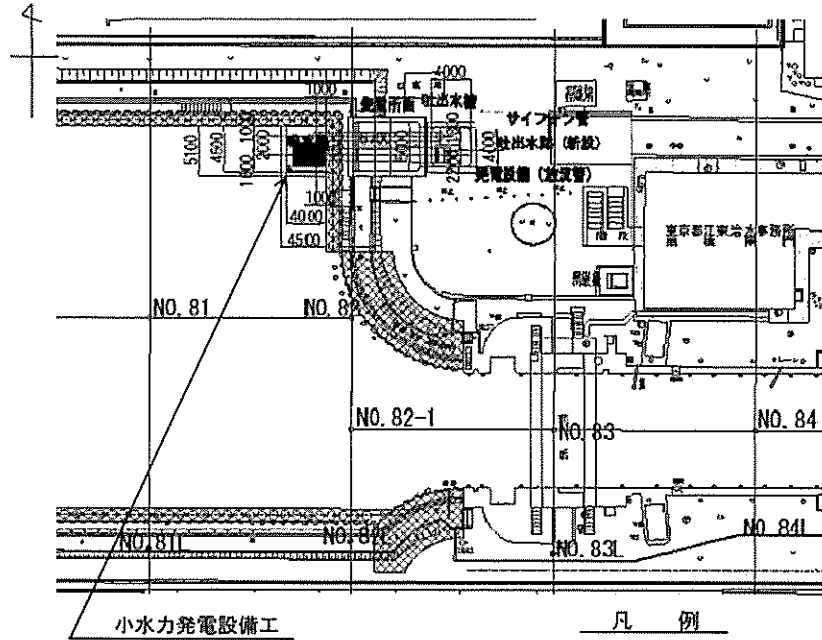


39 河 川 環 境 整 備 工 事

(1) 扇橋閘門小水力発電設備整備工事

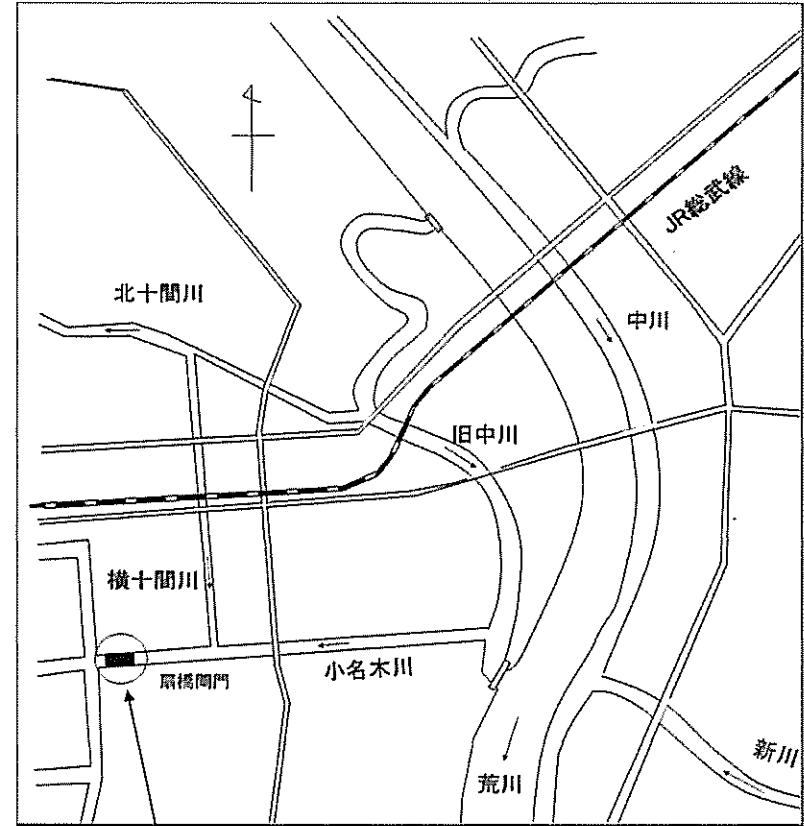
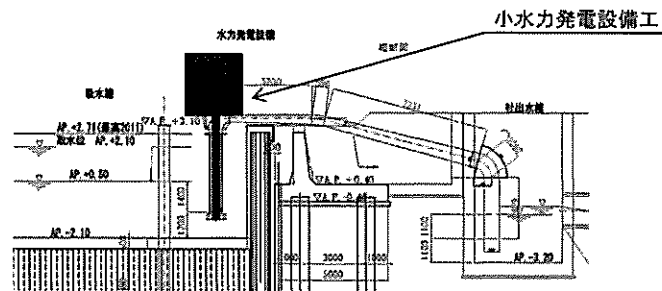
平 面 図

案 内 図



■ 債務負担行為及び債務負担行為関連分

標 準 断 面 図



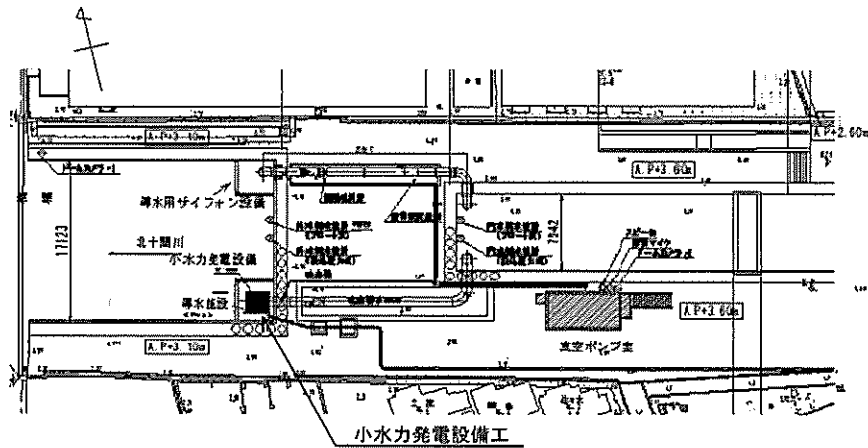
施工箇所: 江東区猿江一丁目地内

39 河 川 環 境 整 備 工 事

(2) 北 十 間 川 樋 門 小 水 力 発 電 設 備 整 備 工 事

平 面 図


案 内 図



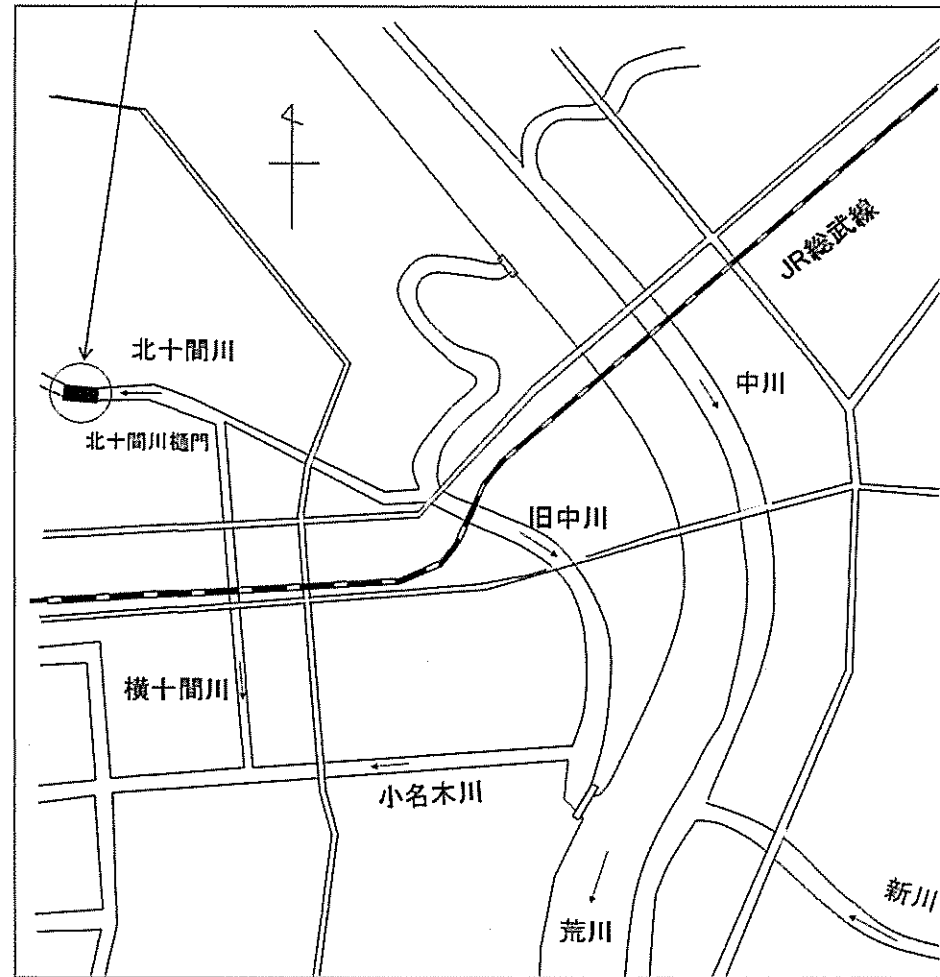
凡 例

■ 債務負担行為及び債務負担行為関連分

標準断面図



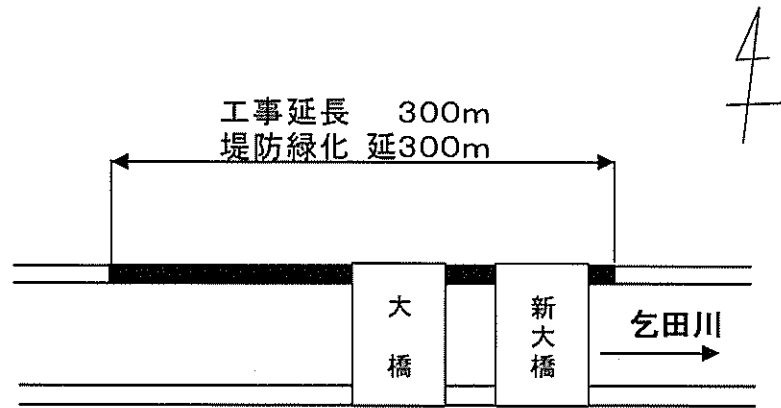
施工箇所: 墨田区香妻橋三丁目地内



39 河 川 環 境 整 備 工 事

(3) 乞 田 川 緑 化 工 事 (そ の 7)

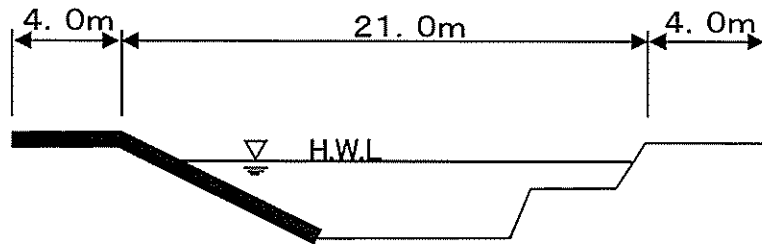
平 面 図



凡 例

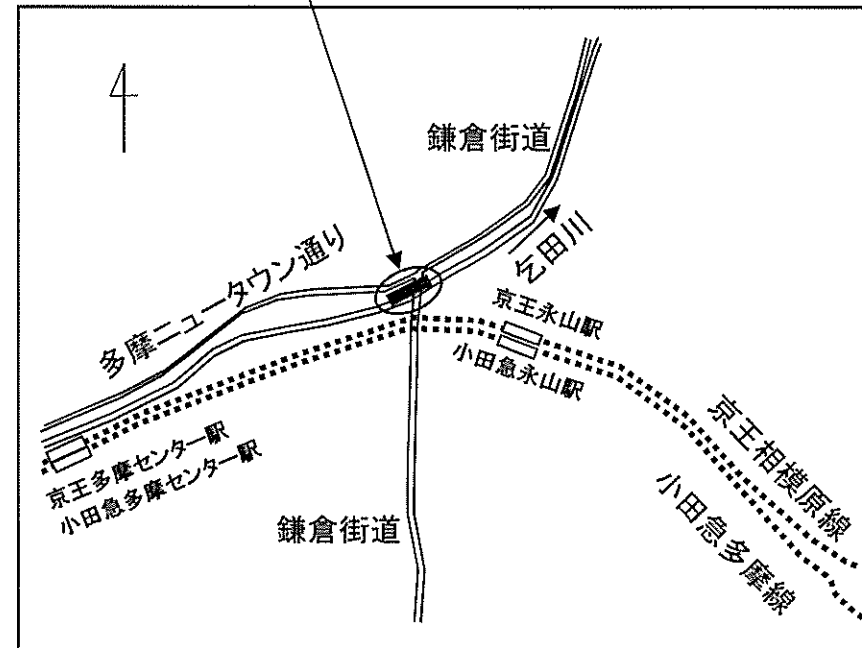
■ 債務負担行為及び
債務負担行為関連分

標 準 断 面 図



案 内 図

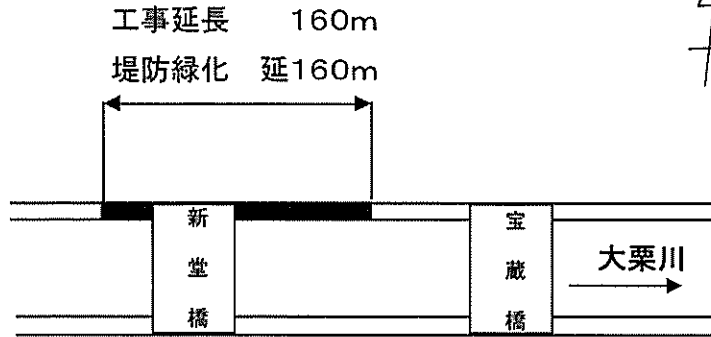
施工箇所：多摩市乞田地内



39 河 川 環 境 整 備 工 事

(4) 大 栗 川 緑 化 工 事 (そ の 1 0)

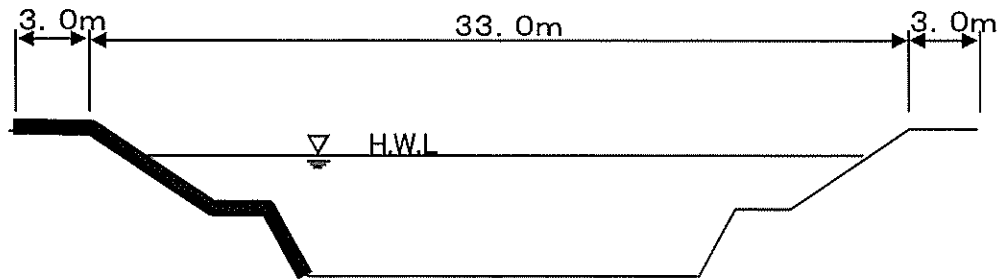
平 面 図



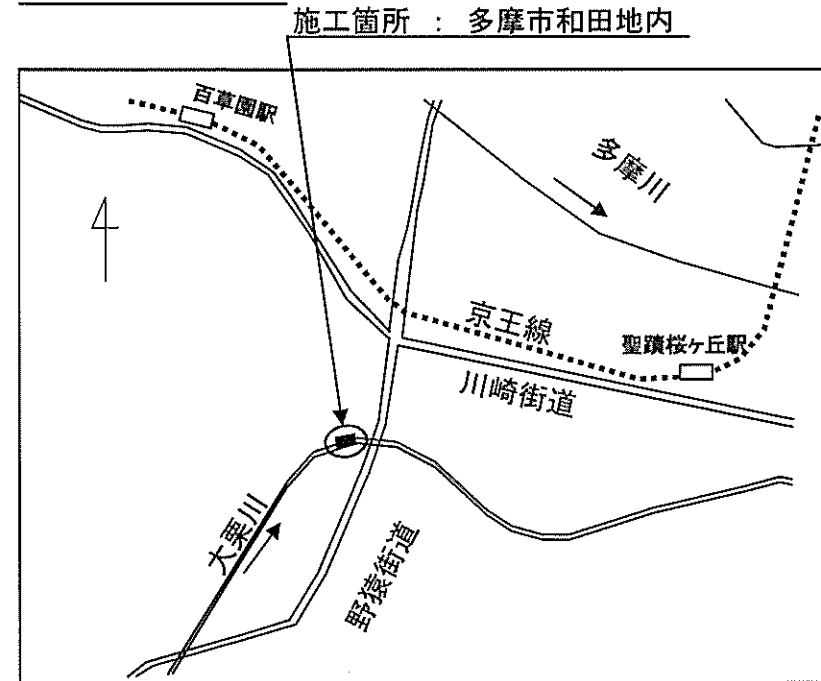
凡 例

■ 債務負担行為及び
債務負担行為関連分

標 準 断 面 図



案 内 図

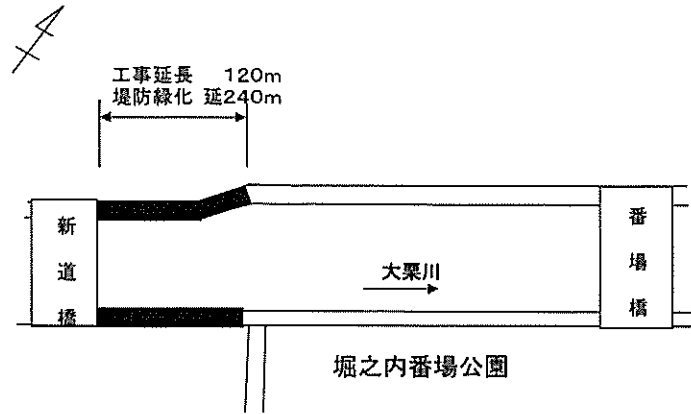


施工箇所：多摩市和田地内

39 河 川 環 境 整 備 工 事

(5) 大 栗 川 緑 化 工 事 (そ の 3)

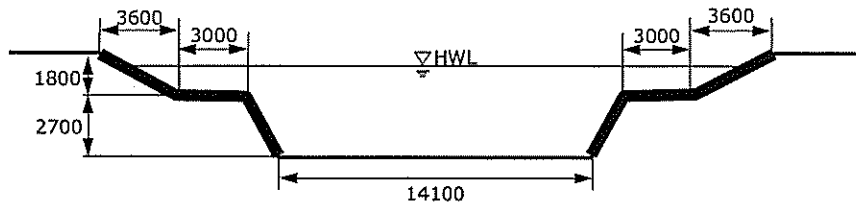
平 面 図



凡 例

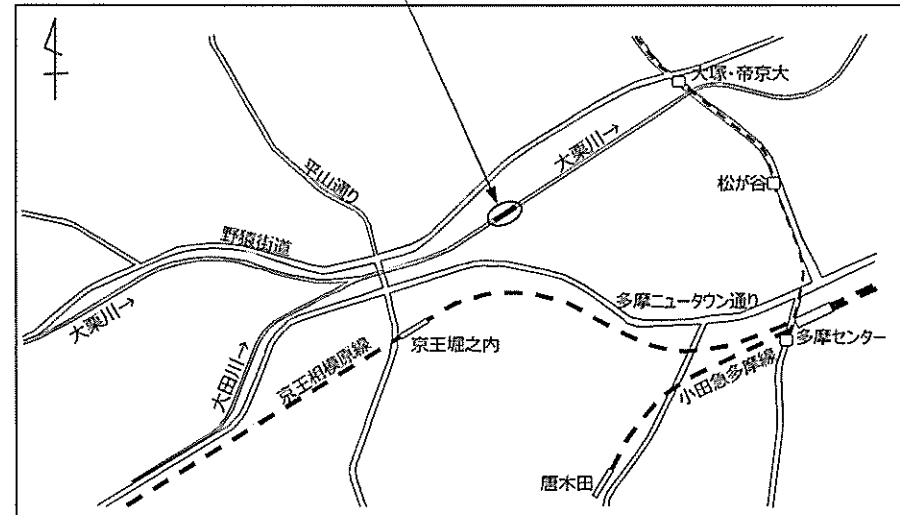
債務負担行為及び
債務負担行為関連分

標準断面図



案内図

施工箇所：八王子市堀之内三丁目地内

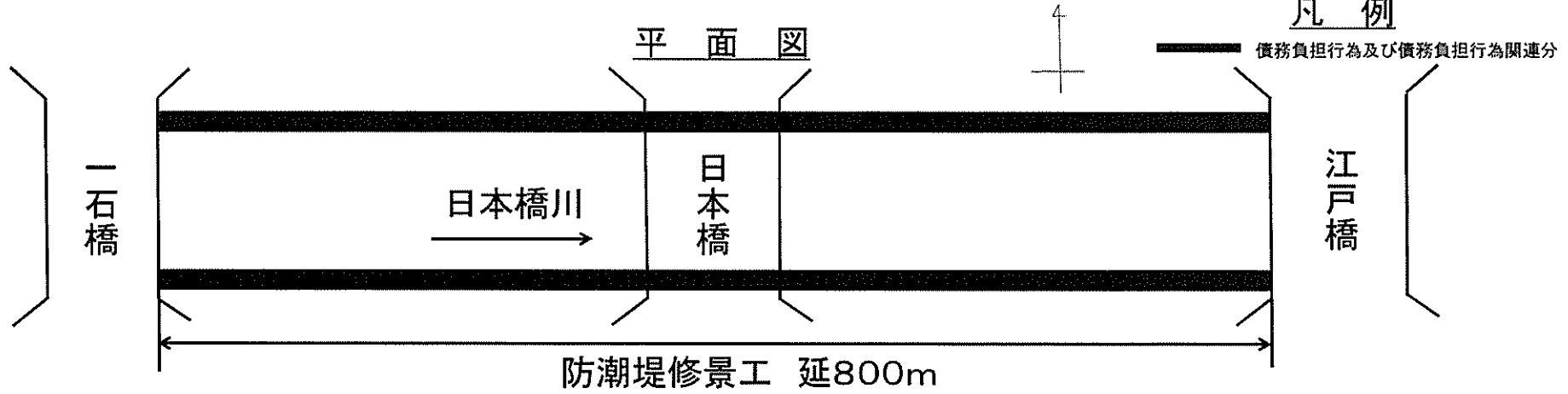


39 河 川 環 境 整 備 工 事

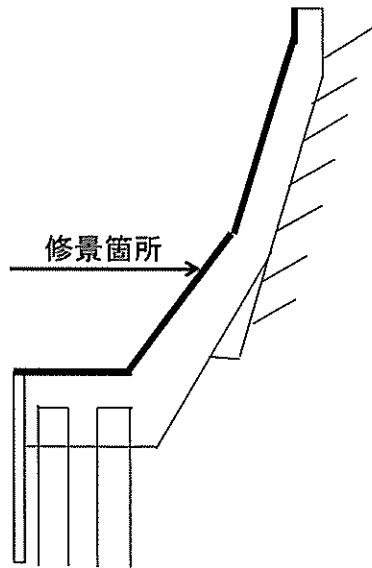
(6) 日 本 橋 川 防 潮 堤 修 景 工 事

凡 例

債務負担行為及び債務負担行為関連分

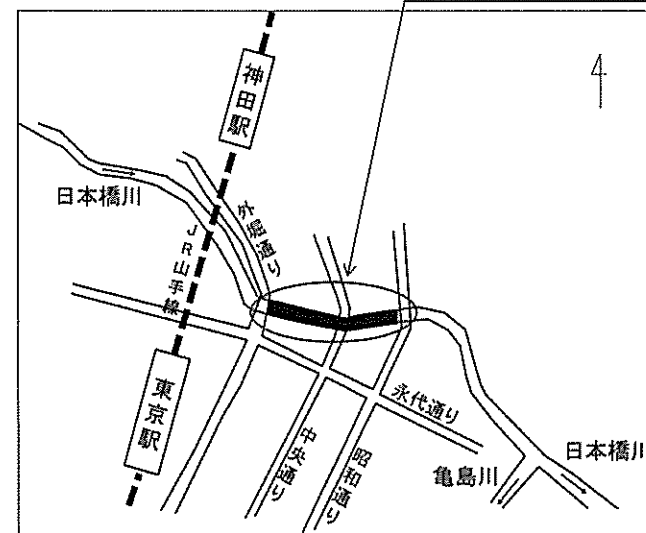


標準断面図



案内図

施工箇所: 中央区日本橋室町一丁目地内~
八重洲一丁目地内

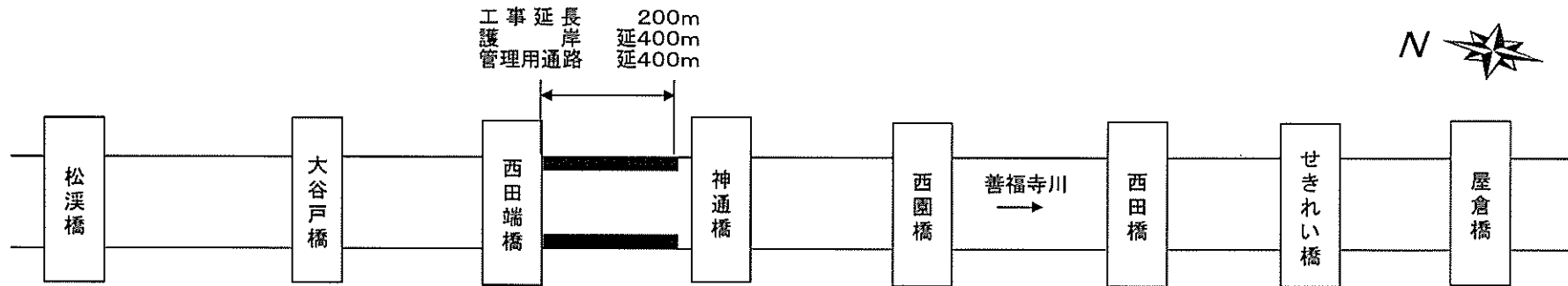


40 善福寺川整備工事（その203）

平面図

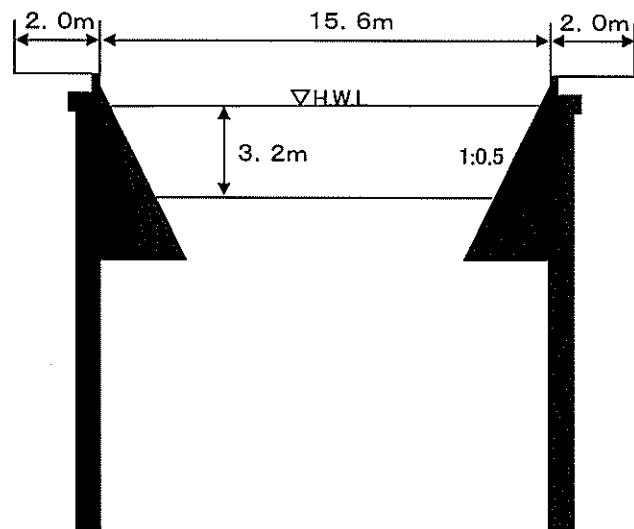
凡 例

債務負担行為及び債務負担行為関連分

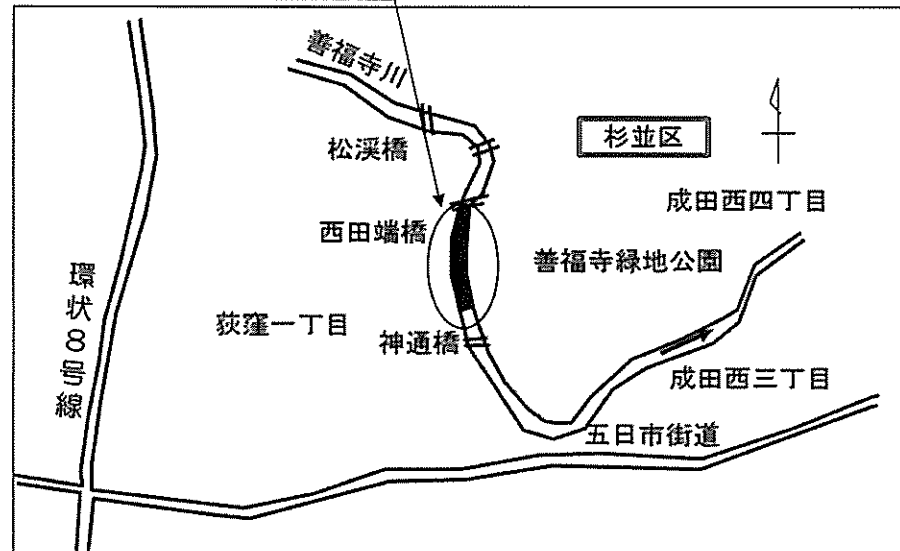


標準断面図

案内図

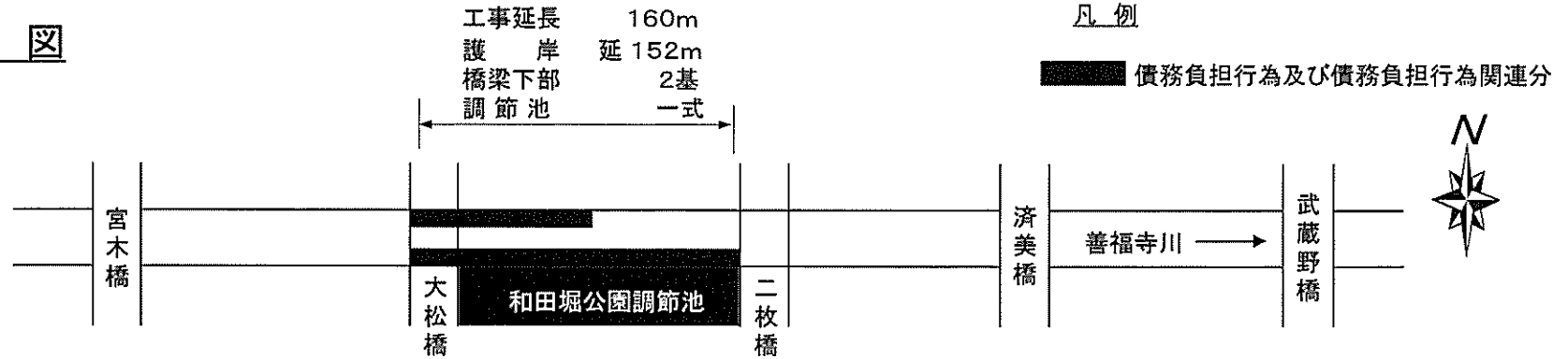


施工箇所: 杉並区荻窪一丁目地内

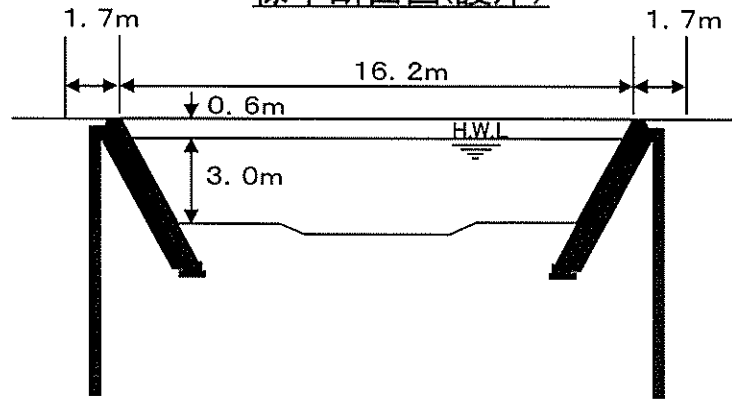


41 和田堀公園調節池工事

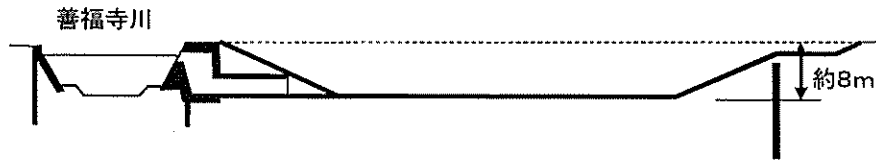
平面図



標準断面図(護岸)

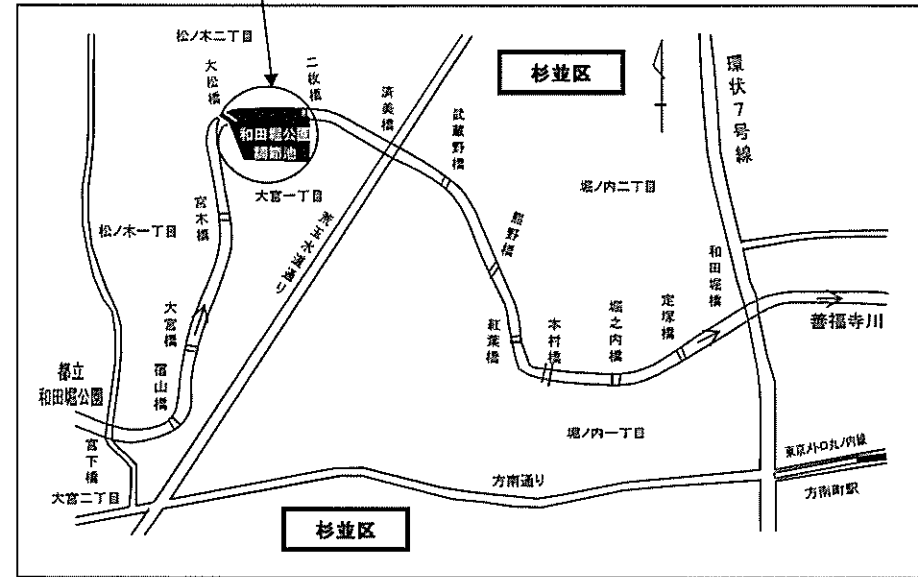


標準断面図(調節池)



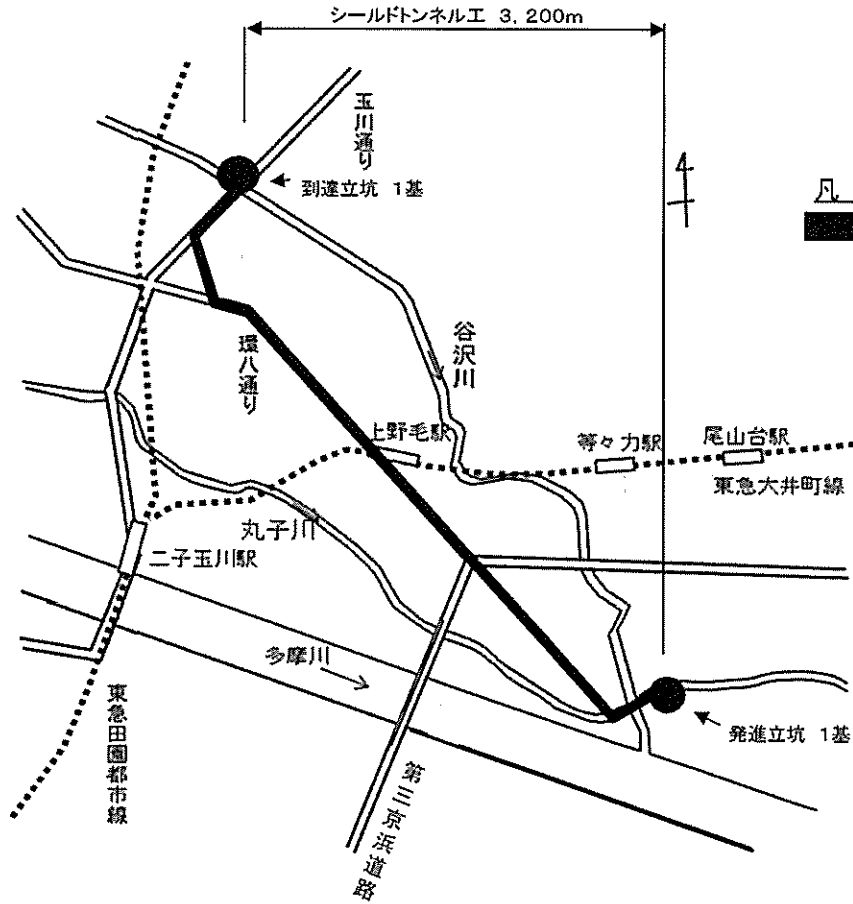
案内図

施工箇所: 杉並区大宮一丁目地内～松ノ木一丁目地内



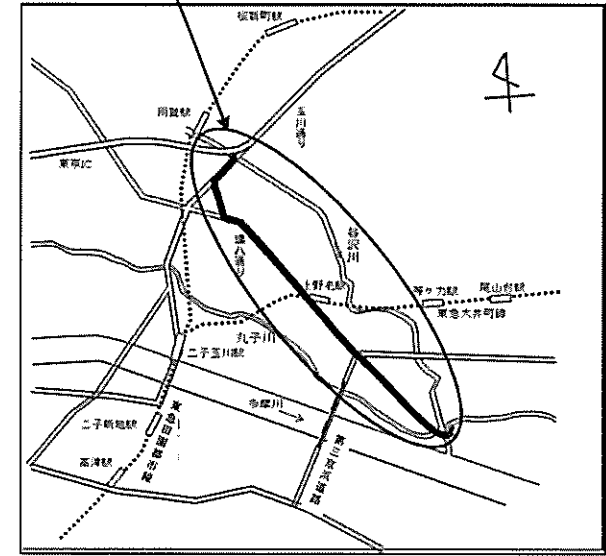
42 谷 沢 川 分 水 路 工 事

平 面 図



案 内 図

施工箇所: 世田谷区玉堤二丁目地内
~ 玉川台一丁目地内

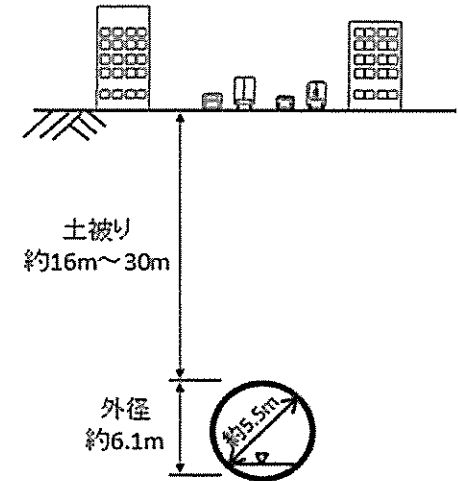


凡 例

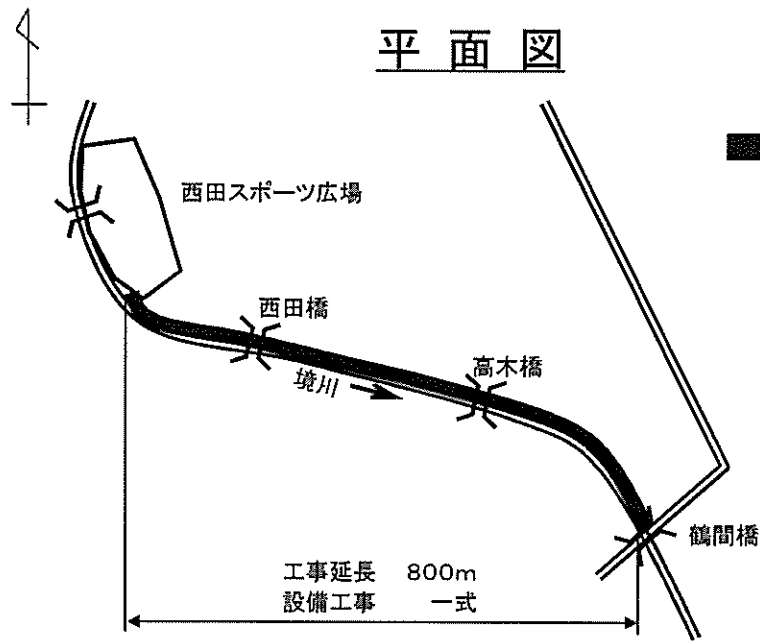


債務負担行為及び
債務負担行為関連分

標 準 断 面 図



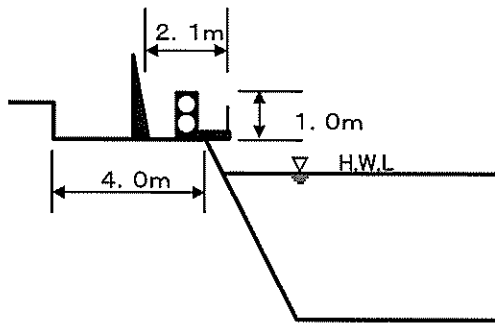
44 境川金森調節池工事に伴う土砂搬出設備工事



凡 例

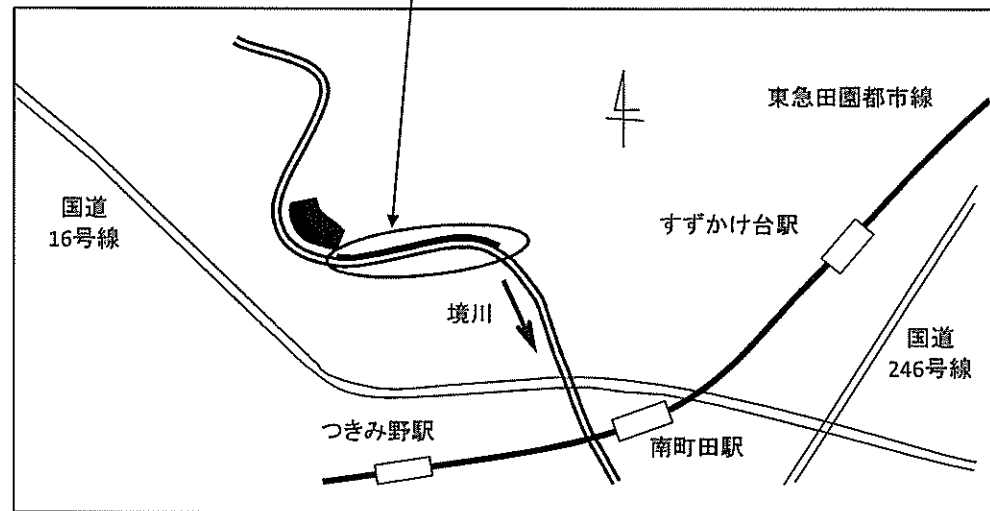
債務負担行為及び債務負担行為関連分

標準断面図



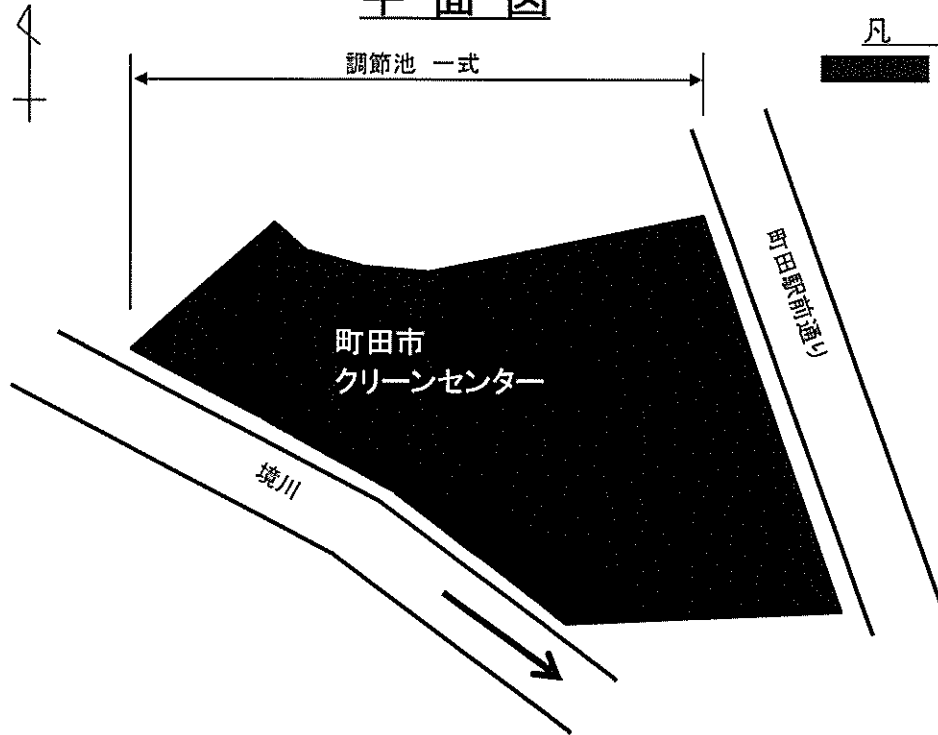
案内図

施工箇所：町田市金森六丁目地内～南町田一丁目地内



45 境川木曾東調節池工事

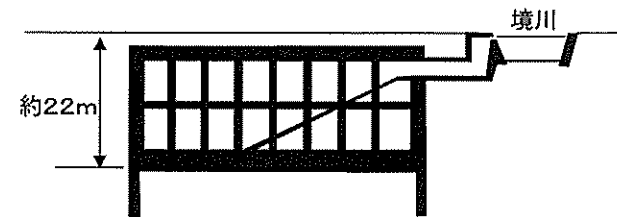
平面図



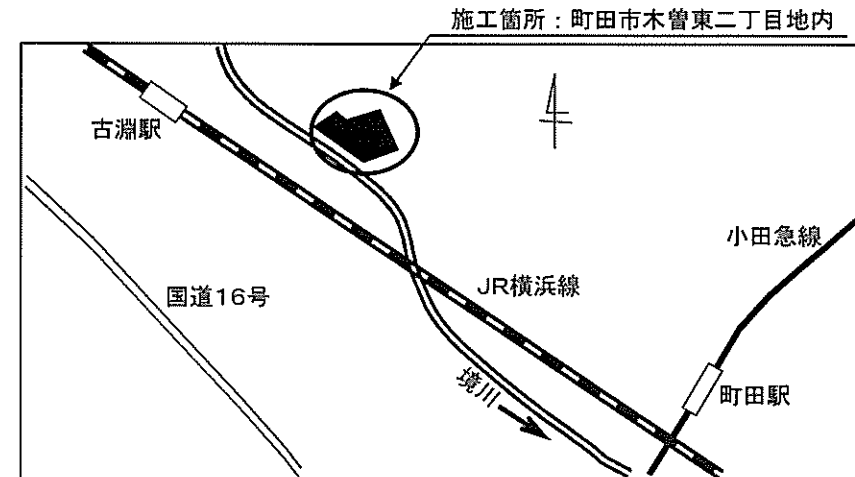
凡 例

債務負担行為及び債務負担行為関連分

標準断面図



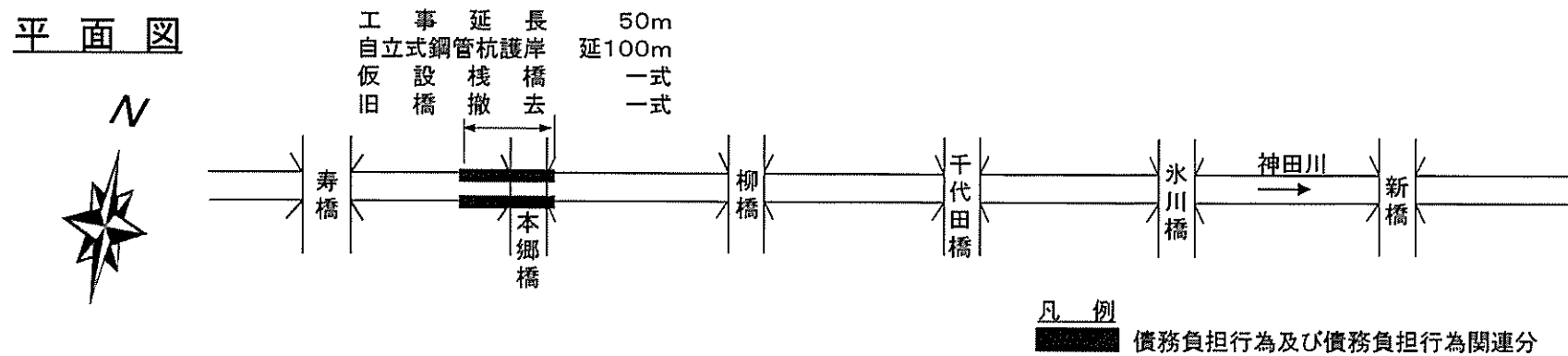
案内図



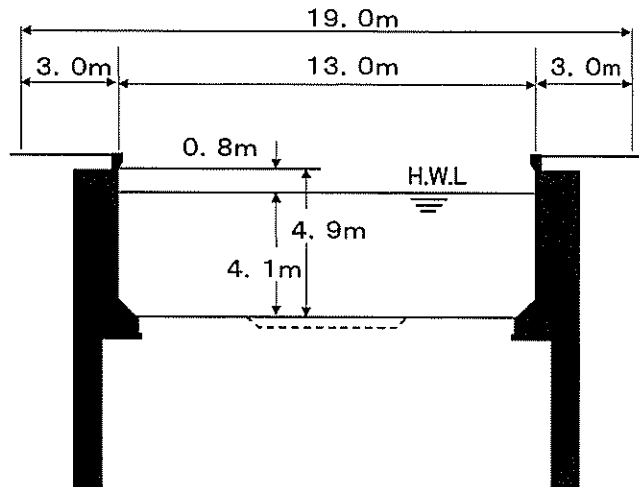
46 中 小 河 川 整 備 工 事

(1) 神 田 川 整 備 工 事 (そ の 1 5 4)

平 面 図



標 準 断 面 図



案 内 図

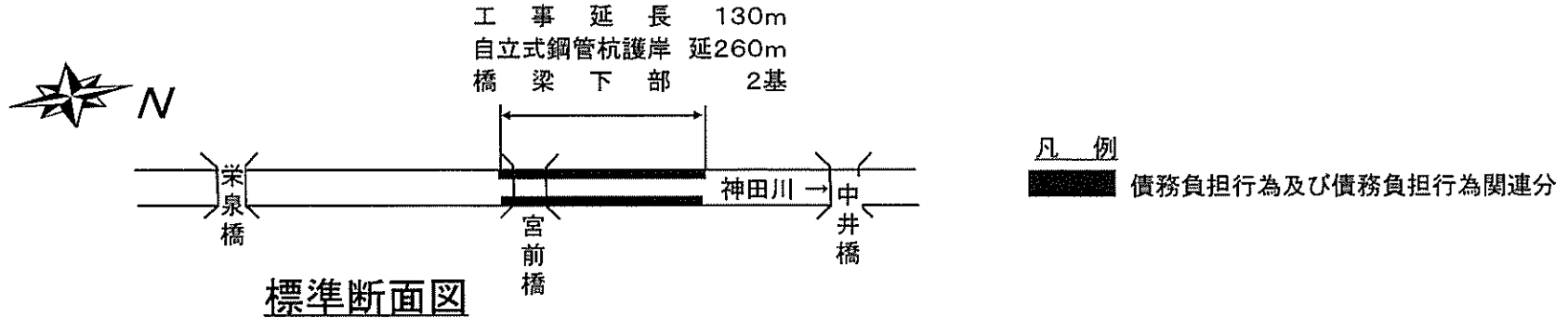
施工箇所: 中野区本町五丁目地内~弥生町二丁目地内



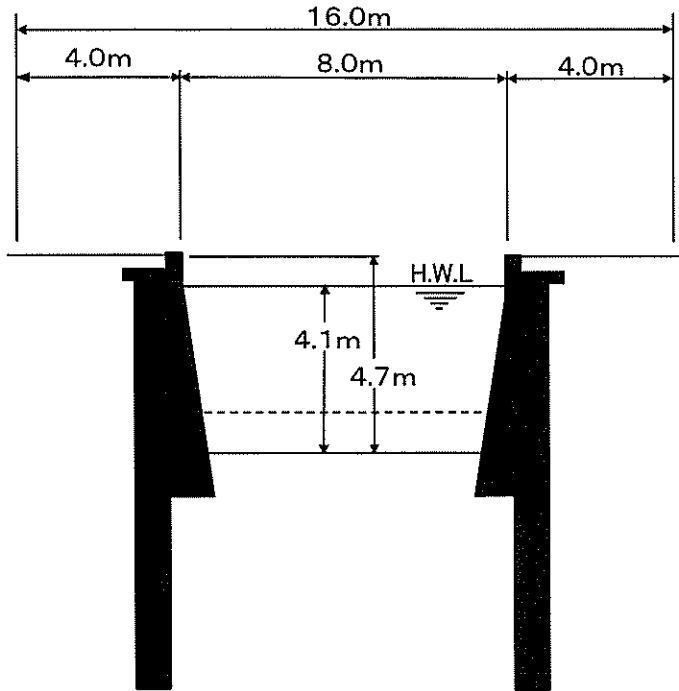
46 中 小 河 川 整 備 工 事

(2) 神 田 川 整 備 工 事 (そ の 2 1 1)

平 面 図

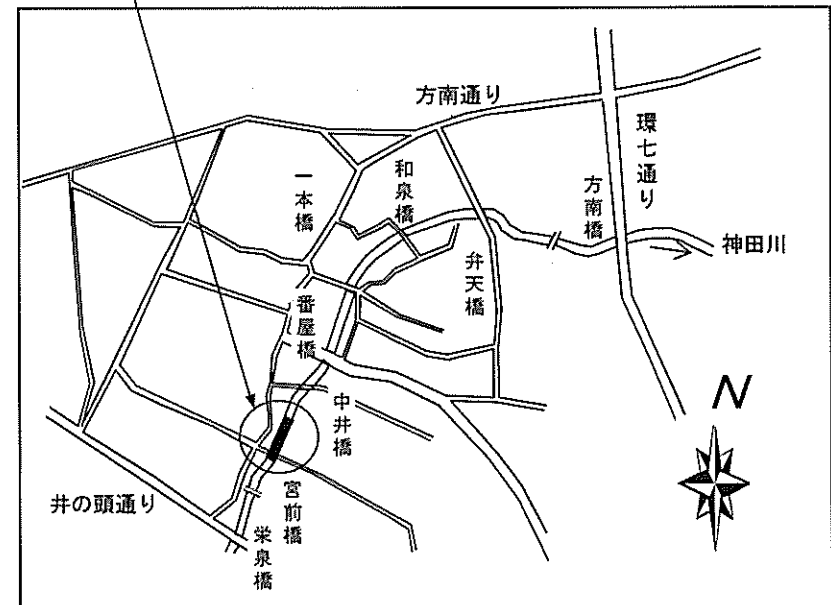


標 準 断 面 図



案 内 図

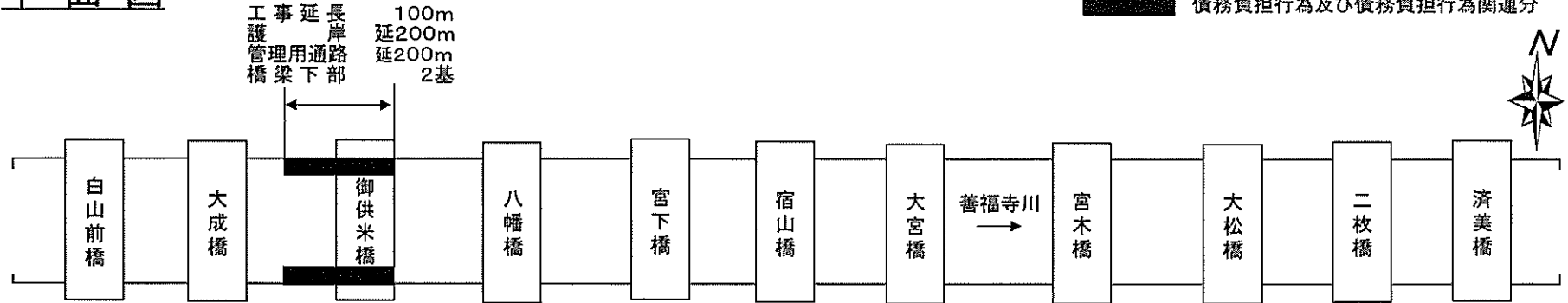
施工箇所: 杉並区和泉二丁目地内



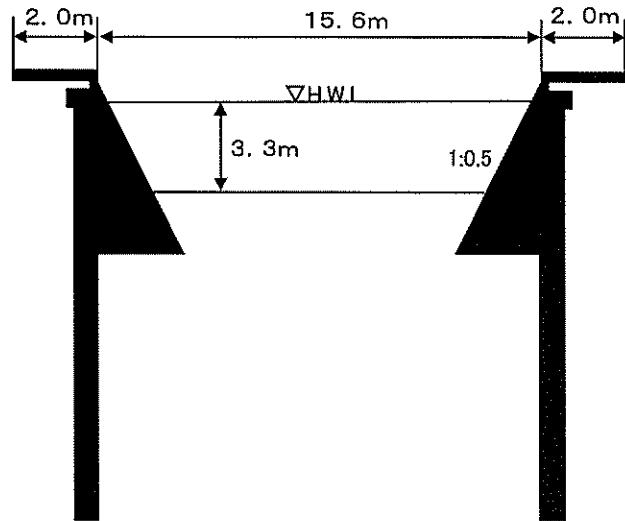
46 中 小 河 川 整 備 工 事

(3) 善 福 寺 川 整 備 工 事 (その 1 0 6)

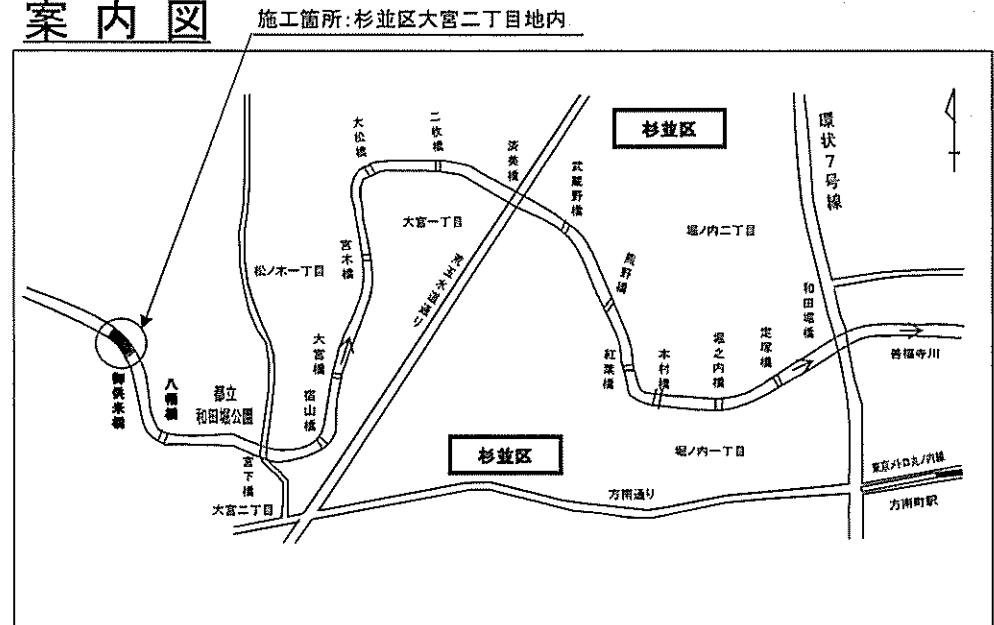
平 面 図



標 準 断 面 図



案 内 図



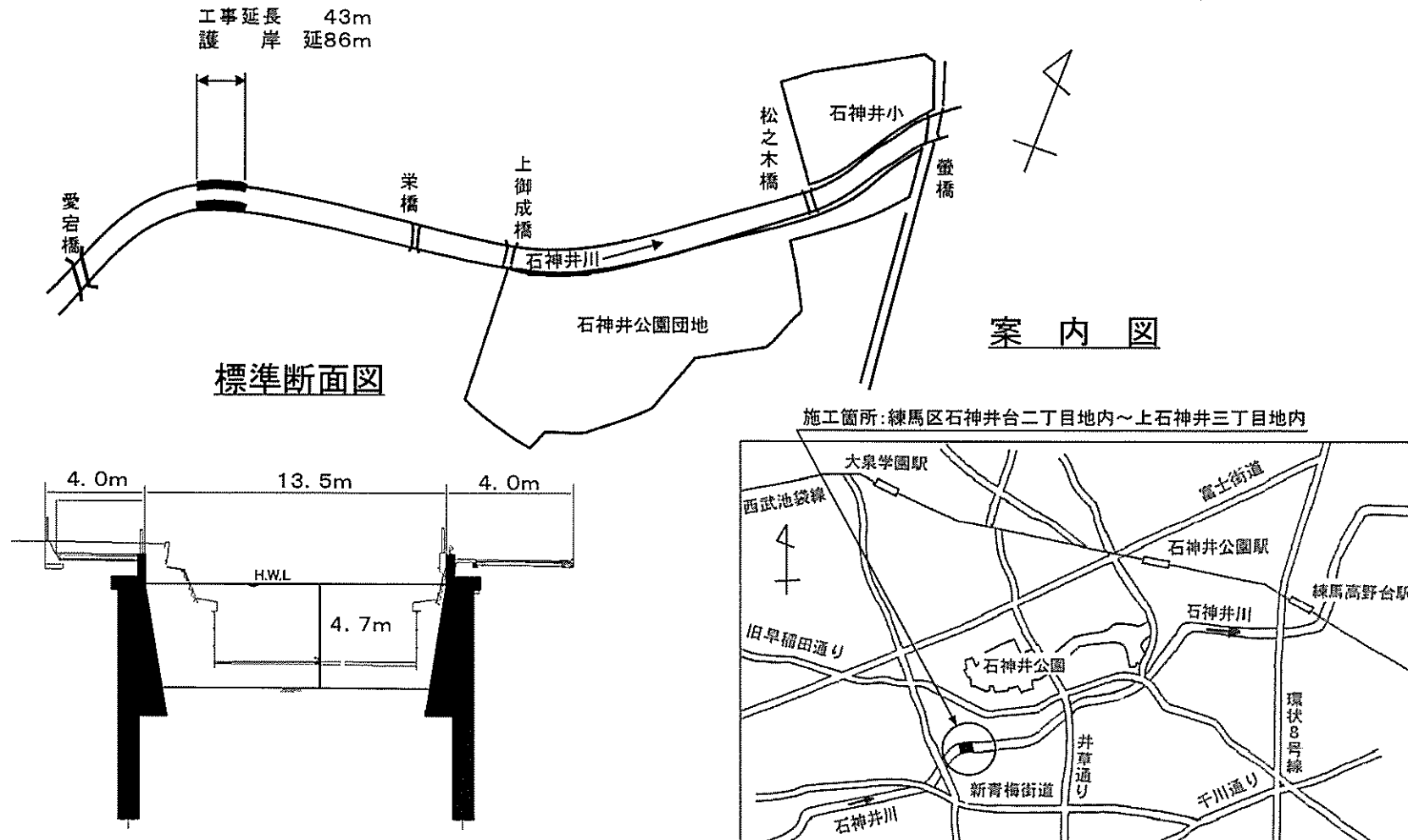
46 中 小 河 川 整 備 工 事

(4) 石 神 井 川 整 備 工 事 (そ の 1 6 2)

平 面 図

凡 例

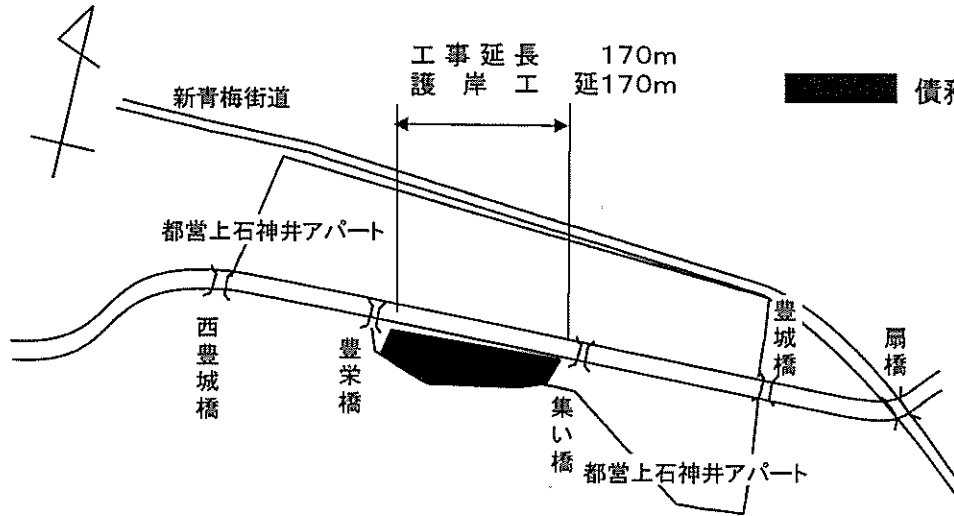
■ 債務負担行為及び債務負担行為関連分



46 中 小 河 川 整 備 工 事

(5) 石 神 井 川 整 備 工 事 (その 1 6 3)

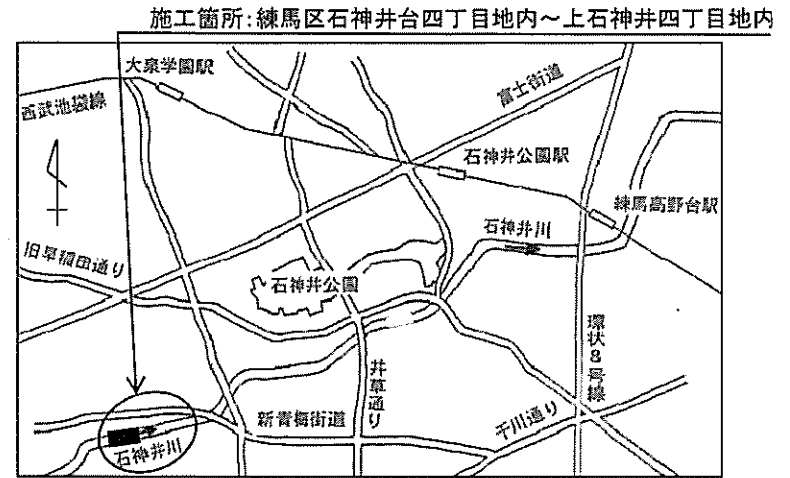
平 面 図



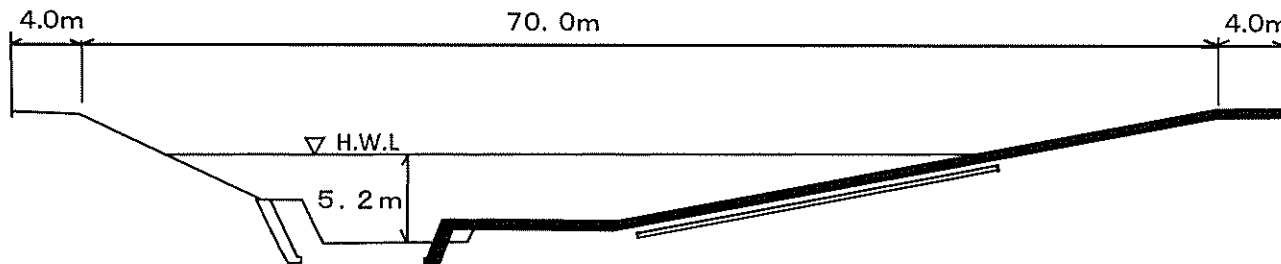
凡 例

■ 債務負担行為及び債務負担行為関連分

案 内 図



標準断面図



46 中 小 河 川 整 備 工 事

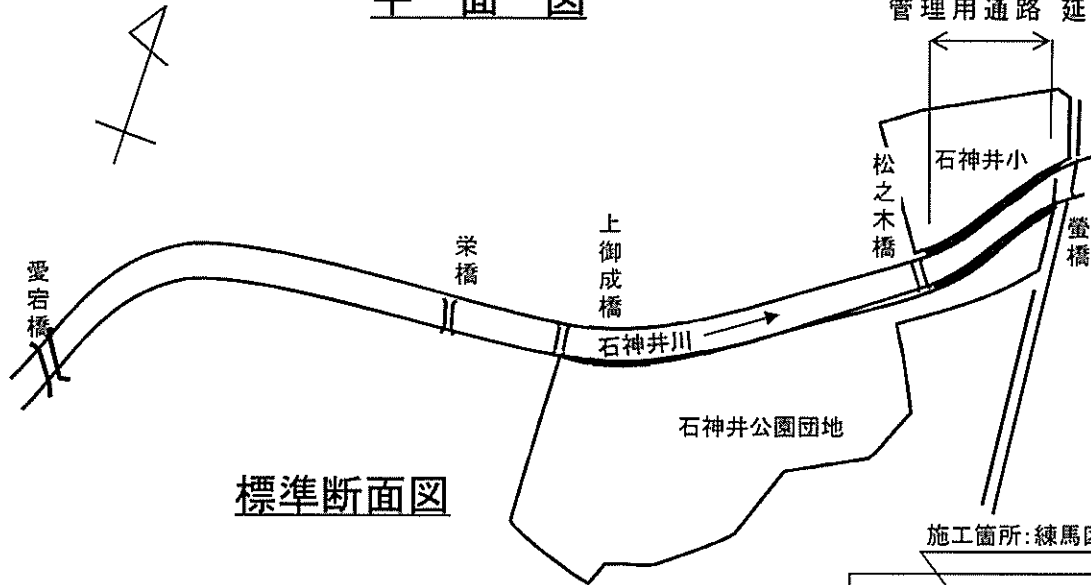
(6) 石神井川整備工事に伴う管理用通路整備工事

平 面 図

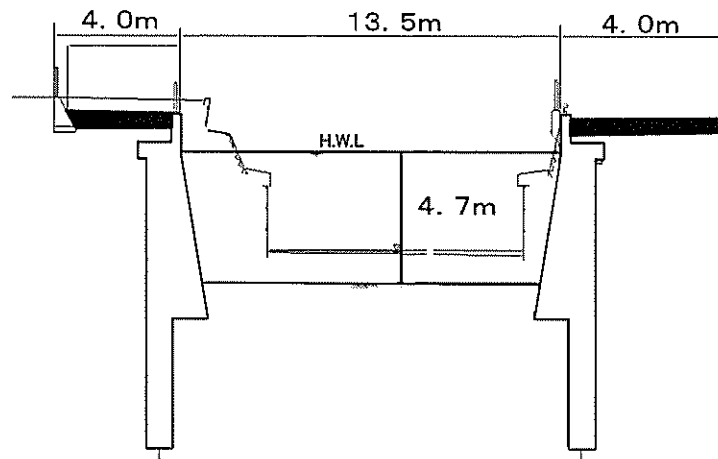
工事延長 140m
管理用通路延 280m

凡 例

■ 債務負担行為及び債務負担行為関連分



標準断面図



案 内 図

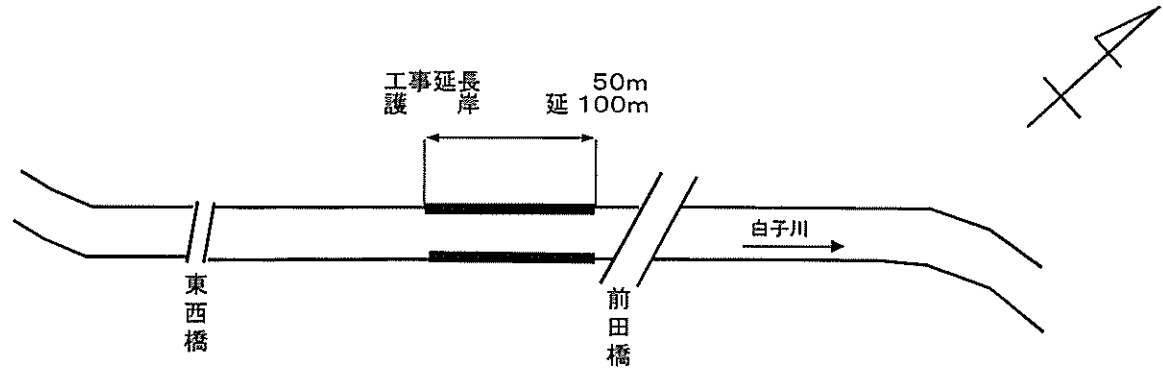
施工箇所: 練馬区石神井台一丁目地内～上石神井三丁目地内



46 中 小 河 川 整 備 工 事

(7) 白 子 川 整 備 工 事 (その 1 3 5)

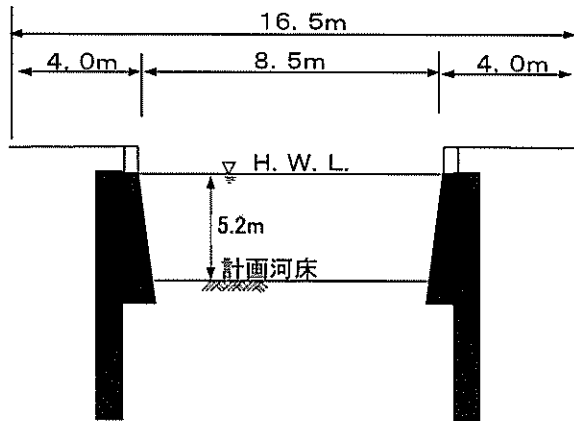
平 面 図



凡 例

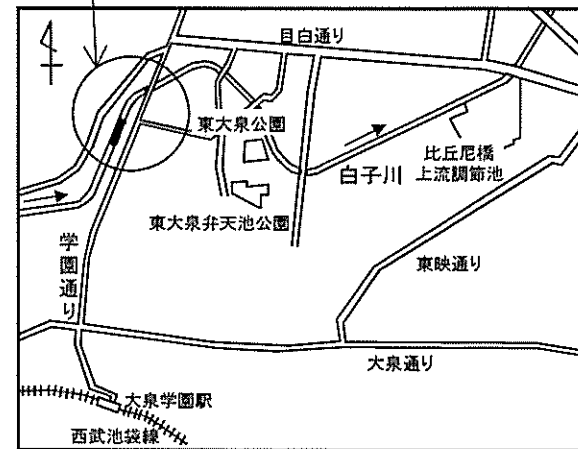
■ 債務負担行為及び債務負担行為関連分

標 準 断 面 図



案 内 図

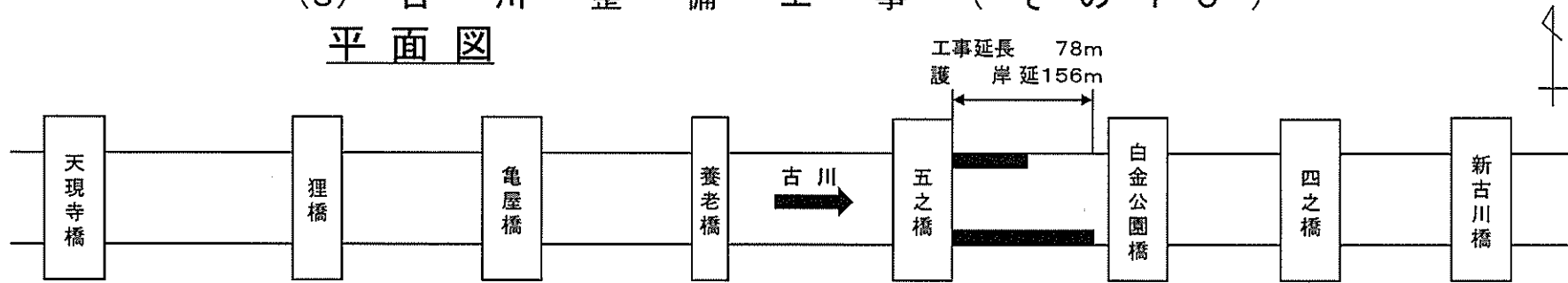
施工箇所: 練馬区大泉学園町二丁目地内～東大泉四丁目地内



46 中 小 河 川 整 備 工 事

(8) 古 川 整 備 工 事 (そ の 1 5)

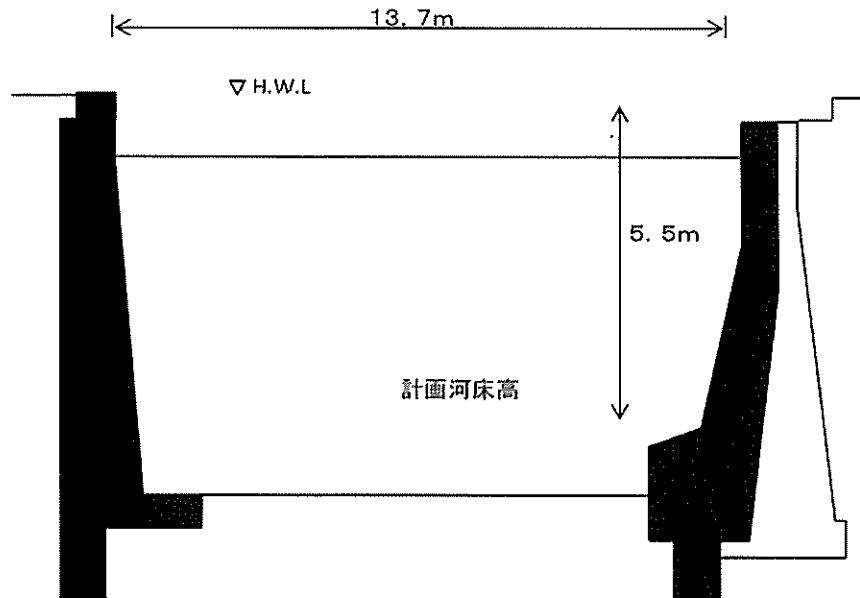
平 面 図



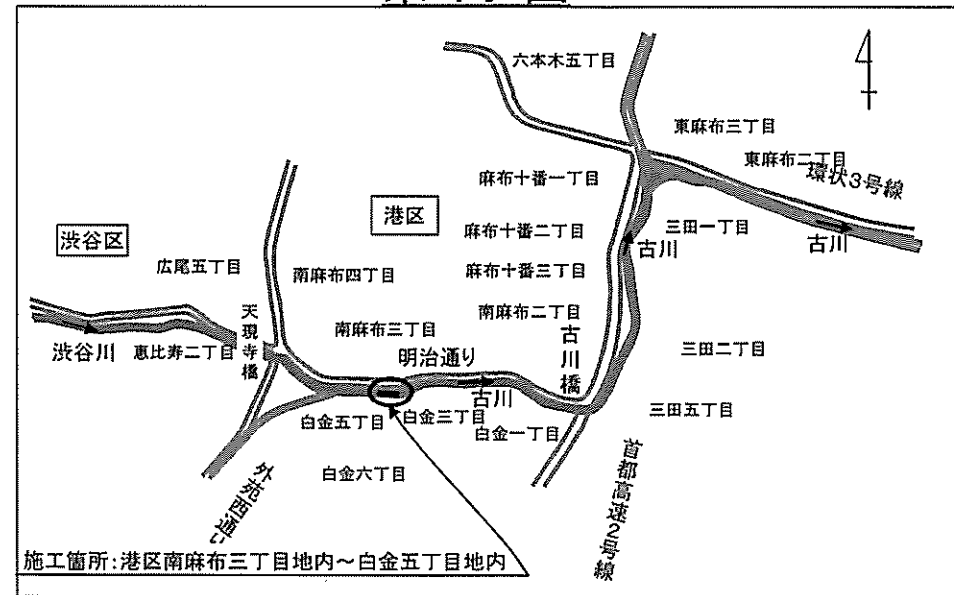
凡 例

債務負担行為及び債務負担行為関連分

標 準 断 面 図



案 内 図



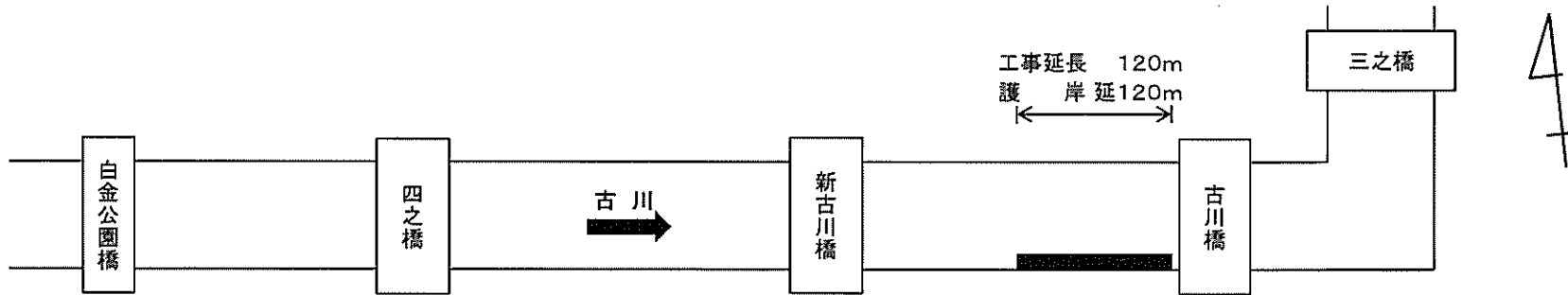
46 中 小 河 川 整 備 工 事

(9) 古 川 整 備 工 事 (そ の 1 8)

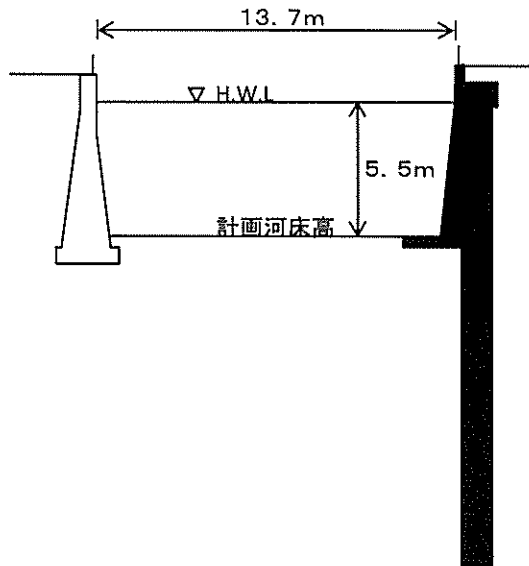
平 面 図

凡 例

債務負担行為及び債務負担行為関連分



標 準 断 面 図



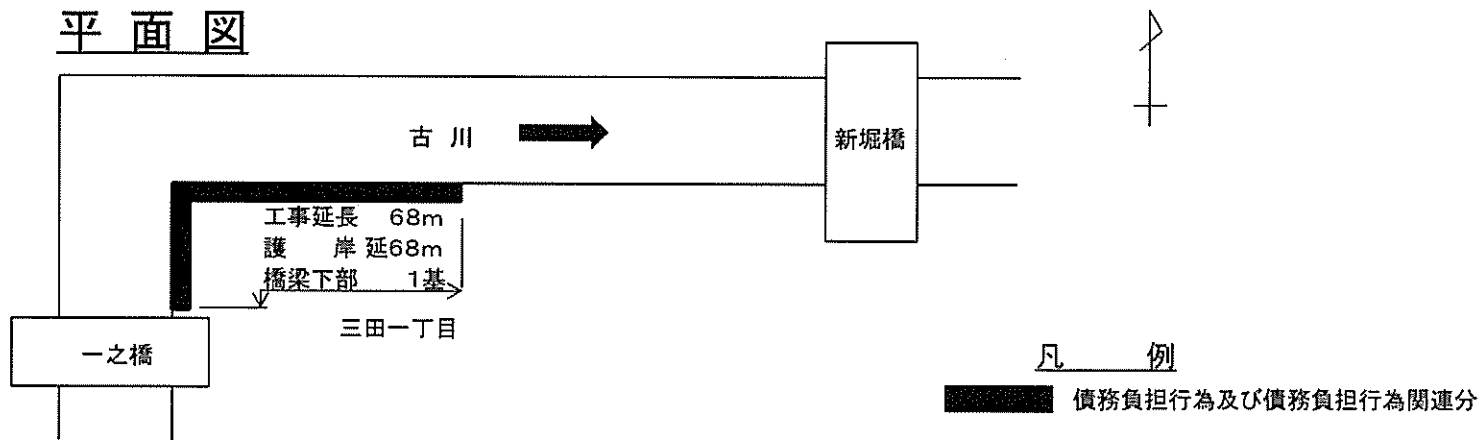
案 内 図



46 中 小 河 川 整 備 工 事

(10) 古 川 整 備 工 事 (そ の 2 0 の 3)

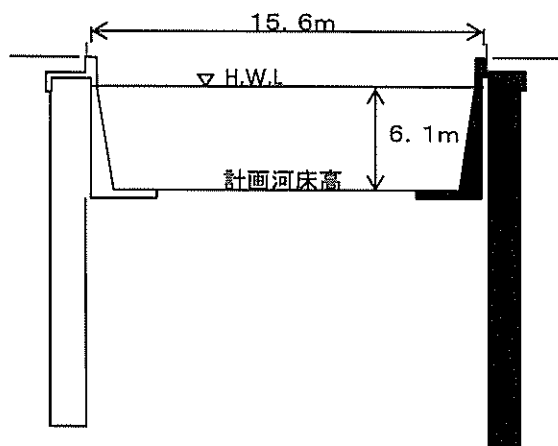
平面図



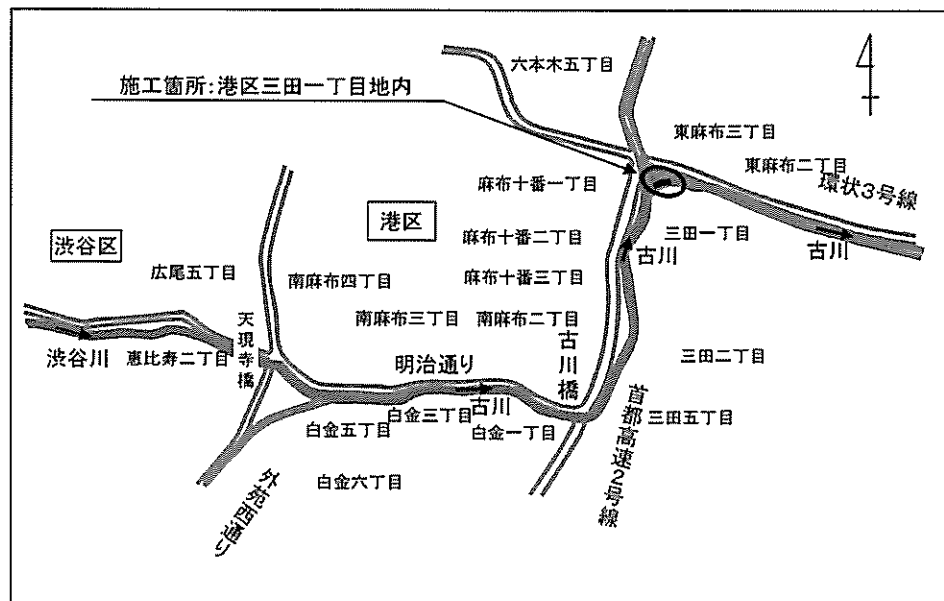
凡 例

債務負担行為及び債務負担行為関連分

標準断面図



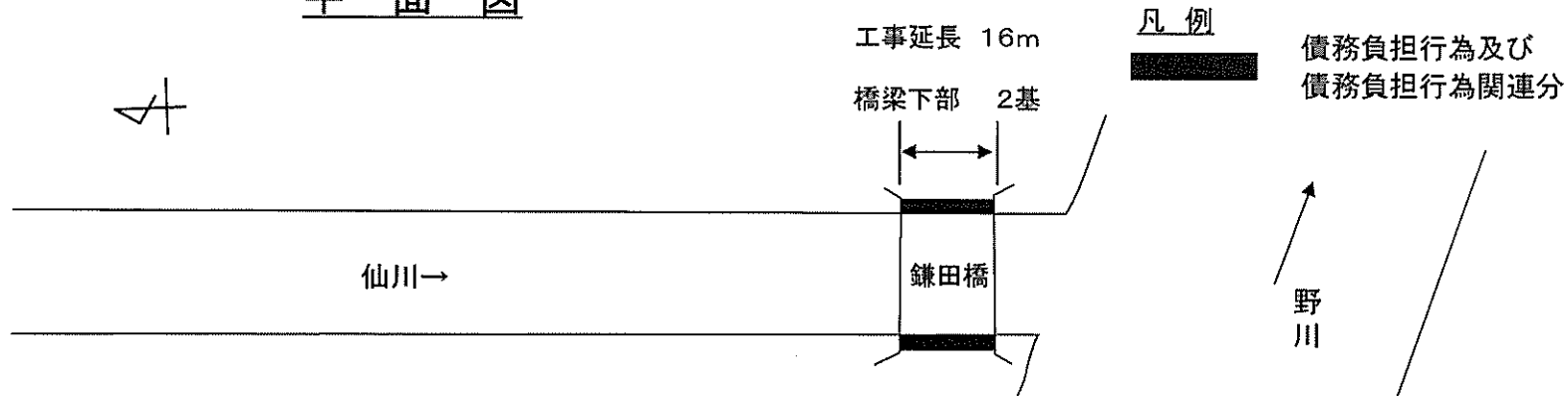
案内図



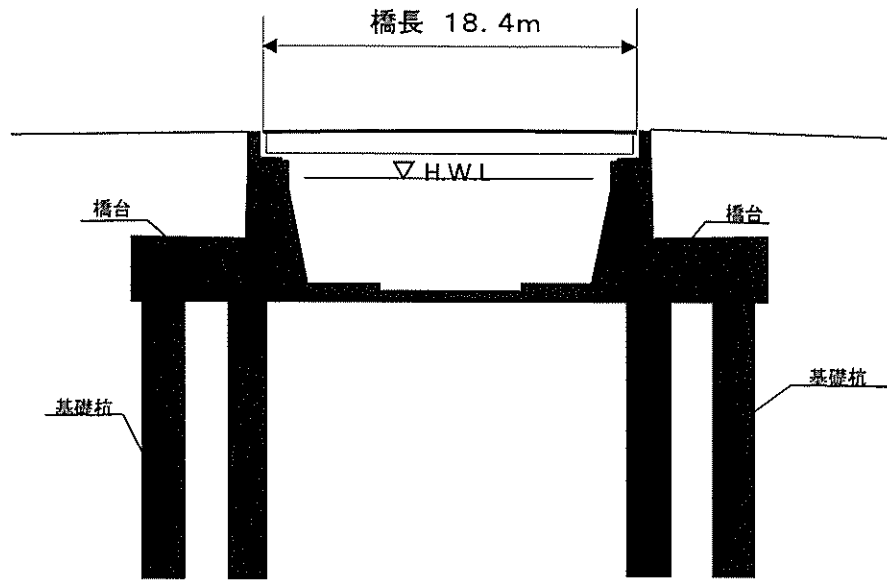
46 中 小 河 川 整 備 工 事

(11) 仙 川 整 備 工 事 (そ の 1 2)

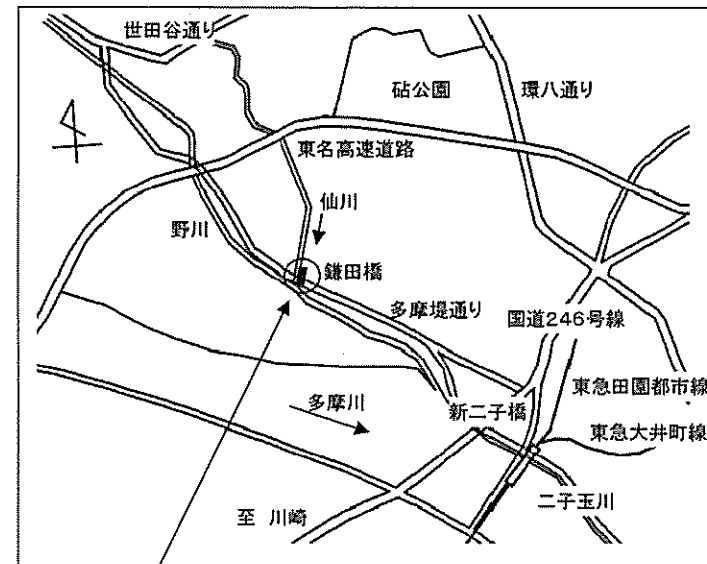
平 面 図



標準断面図



案内図

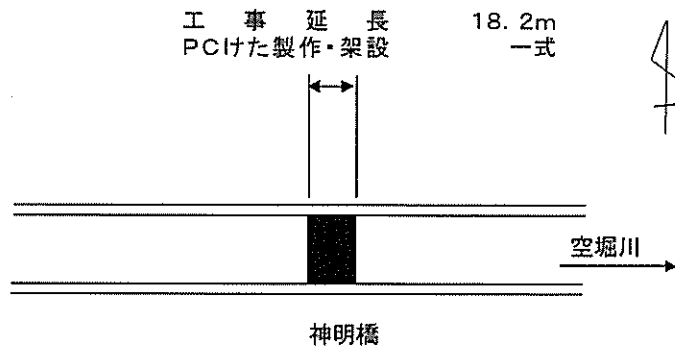


施工箇所: 世田谷区鎌田三丁目地内~鎌田四丁目地内

46 中 小 河 川 整 備 工 事

(13) 空堀川整備工事に伴う神明橋 PC けた製作・架設工事

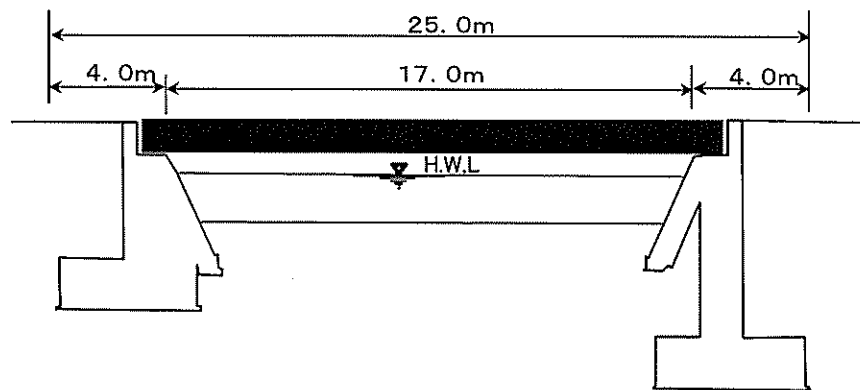
平面図



凡 例

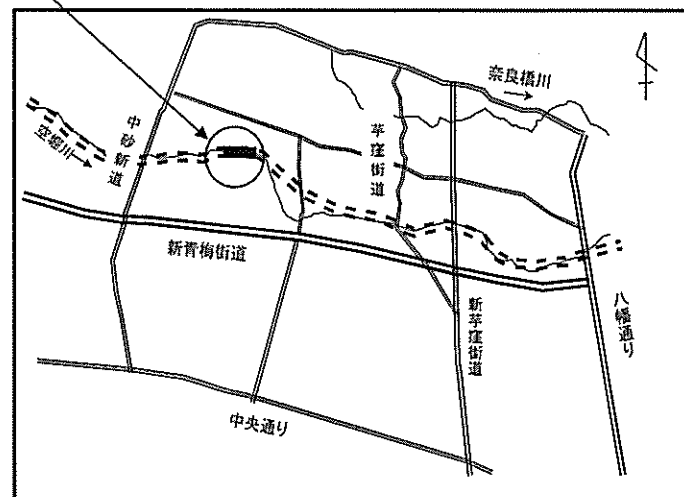
■ 債務負担行為及び債務負担行為関連分

標準断面図



案内図

施工箇所：武蔵村山市神明三丁目地内～神明四丁目地内

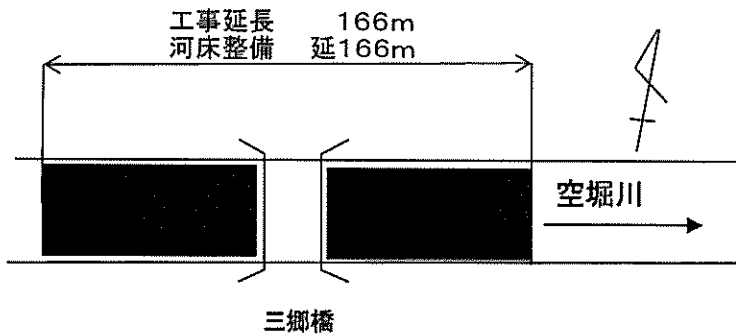


46 中 小 河 川 整 備 工 事

(14) 空 堀 川 河 床 整 備 工 事 (その 4)

凡 例

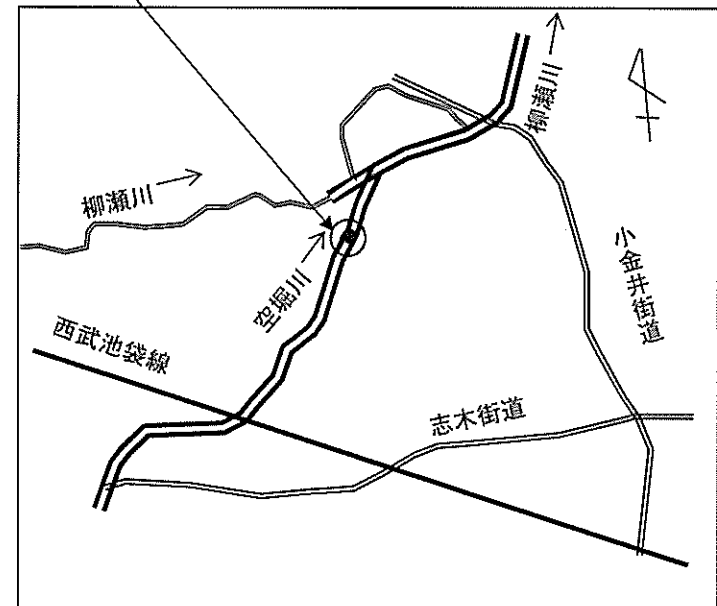
平 面 図



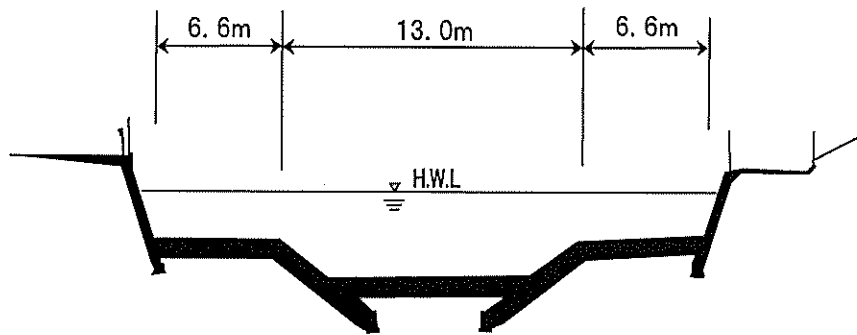
■ 債務負担行為及び債務負担行為関連分

案 内 図

施工箇所：清瀬市野塩二丁目地内～中里二丁目地内



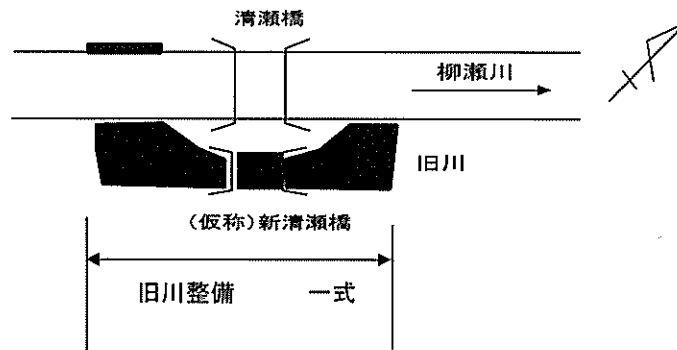
標 準 断 面 図



46 中 小 河 川 整 備 工 事

(15) 柳 瀬 川 整 備 工 事 (そ の 2 2)

平面図

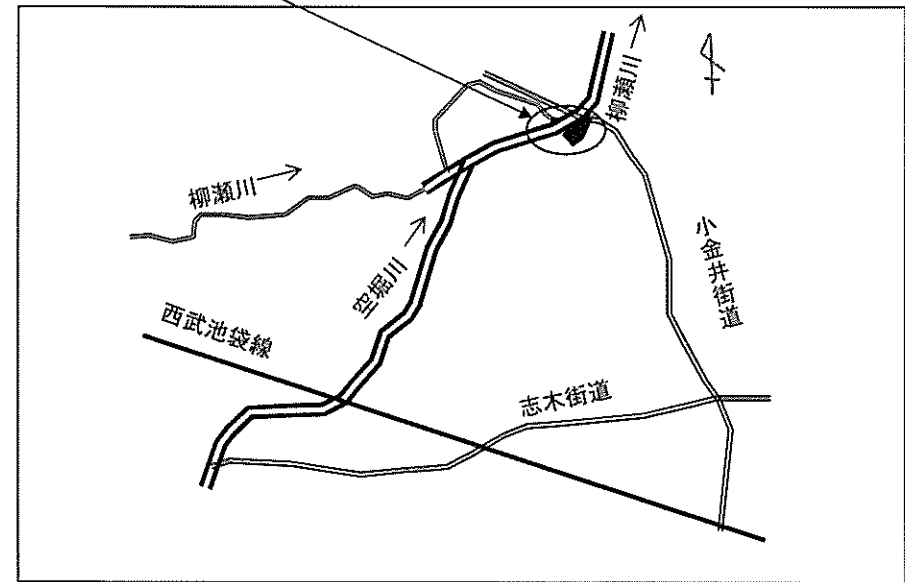


凡 例

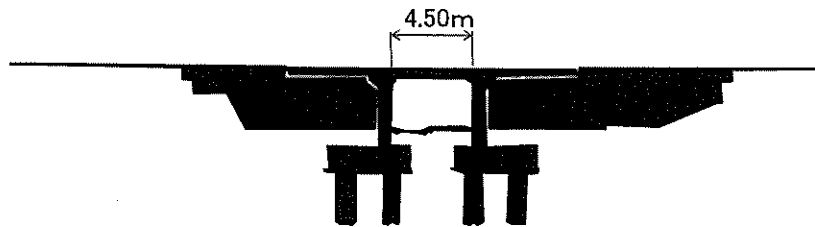
■ 債務負担行為及び債務負担行為関連分

案内図

施工箇所：清瀬市中里四丁目地内～中里二丁目地内



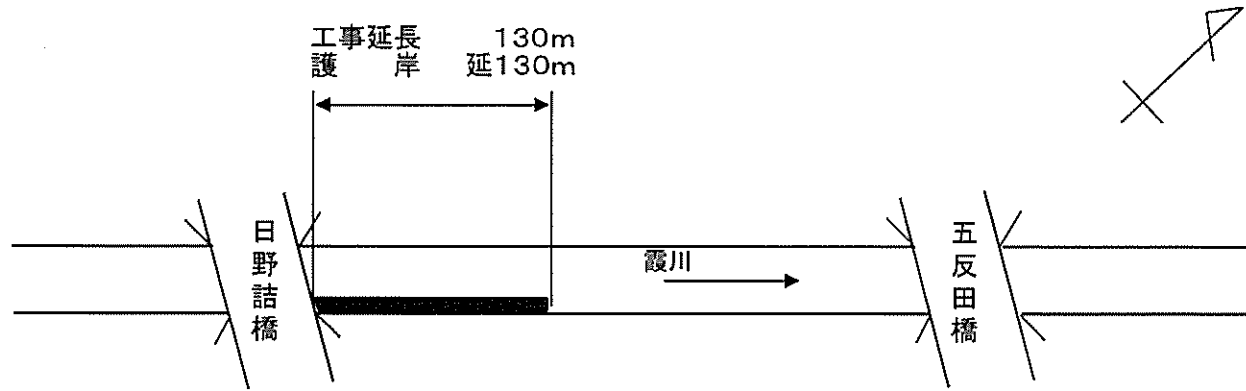
標準断面図



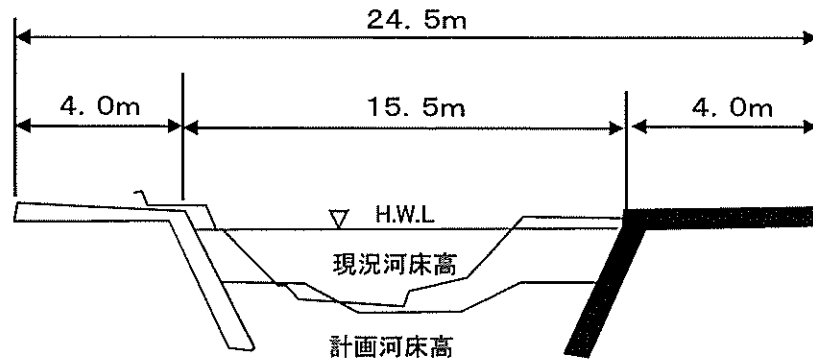
46 中 小 河 川 整 備 工 事

(16) 霞 川 整 備 工 事 (そ の 1 8)

平面図



標準断面図



案内図

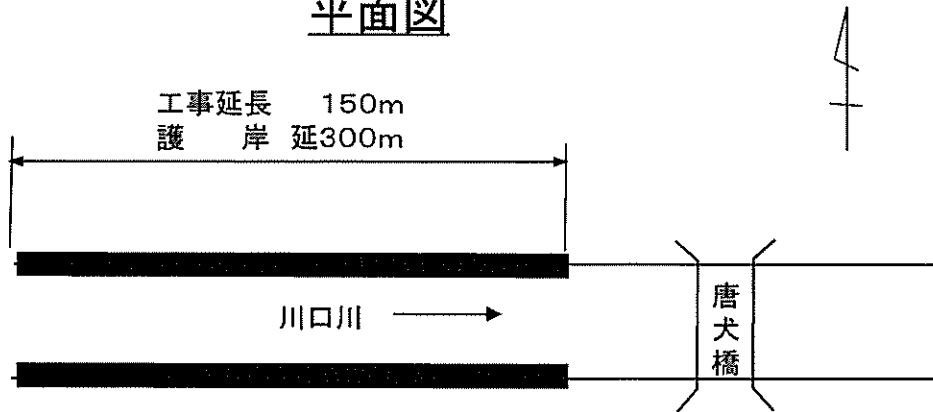
施工箇所：青梅市木野下二丁目地内～今寺一丁目地内



46 中 小 河 川 整 備 工 事

(17) 川 口 川 整 備 工 事 (そ の 2 1)

平面図



凡 例

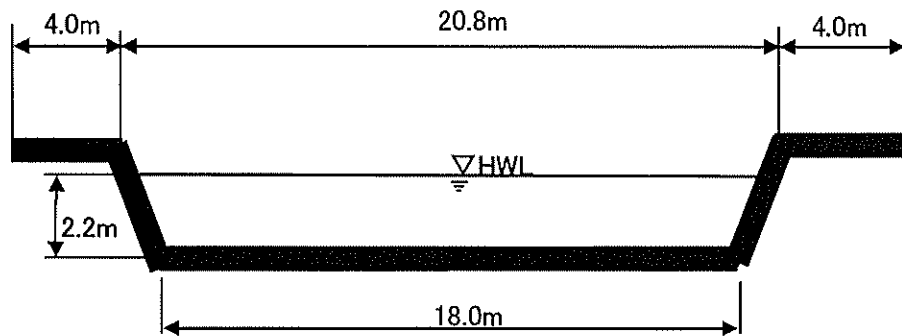
債務負担行為及び
 債務負担行為関連分

案内図

施工箇所：八王子市犬目町地内～川口町地内



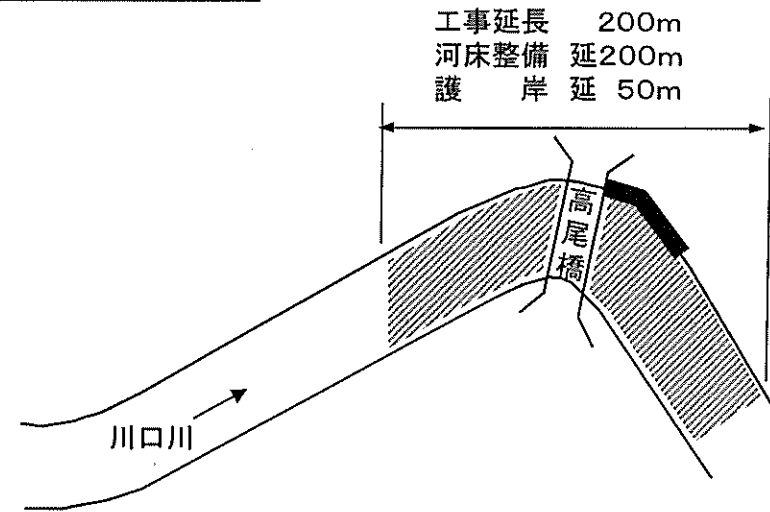
標準断面図



46 中 小 河 川 整 備 工 事

(18) 川 口 川 河 床 整 備 工 事 (そ の 4)

平 面 図



凡 例

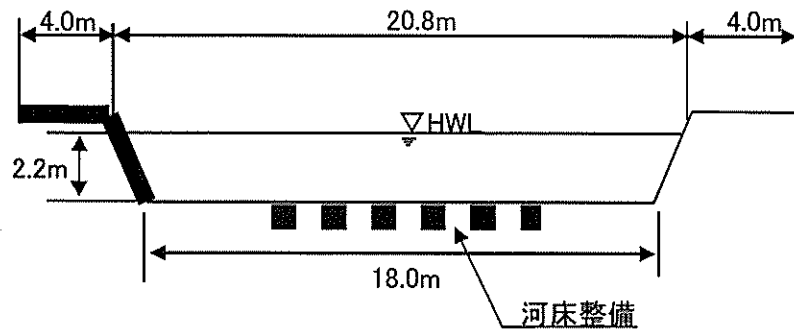
■ 債務負担行為及び
債務負担行為関連分

案 内 図

施工箇所：八王子市犬目町地内



標準断面図

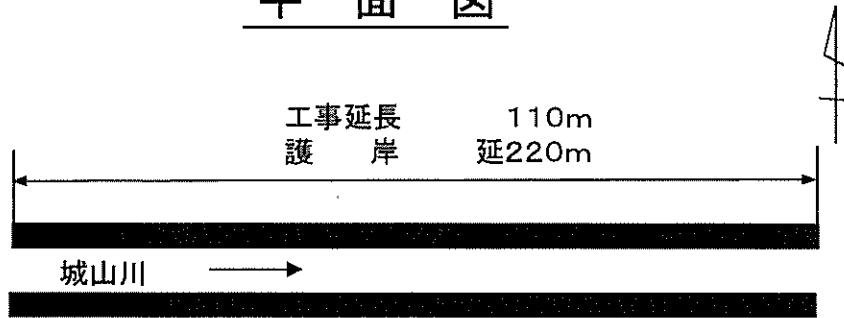



46 中 小 河 川 整 備 工 事

(19) 城 山 川 整 備 工 事 (そ の 1 9)

平 面 図

凡 例

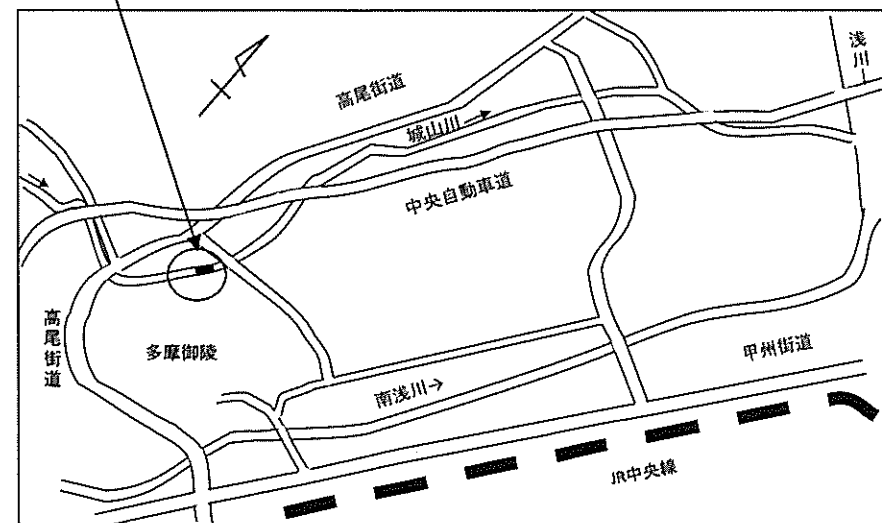
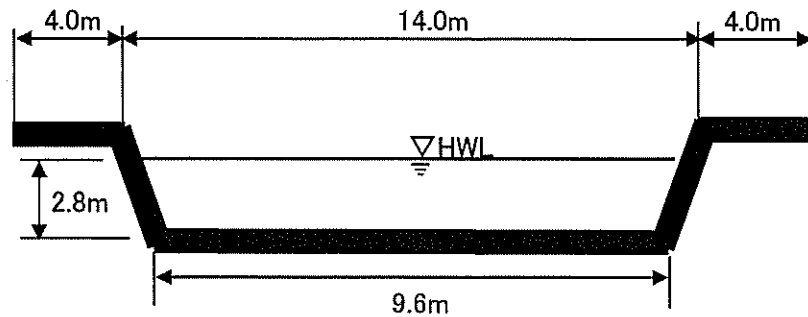


 債務負担行為及び
債務負担行為関連分

案 内 図

施工箇所：八王子市元八王子町二丁目地内

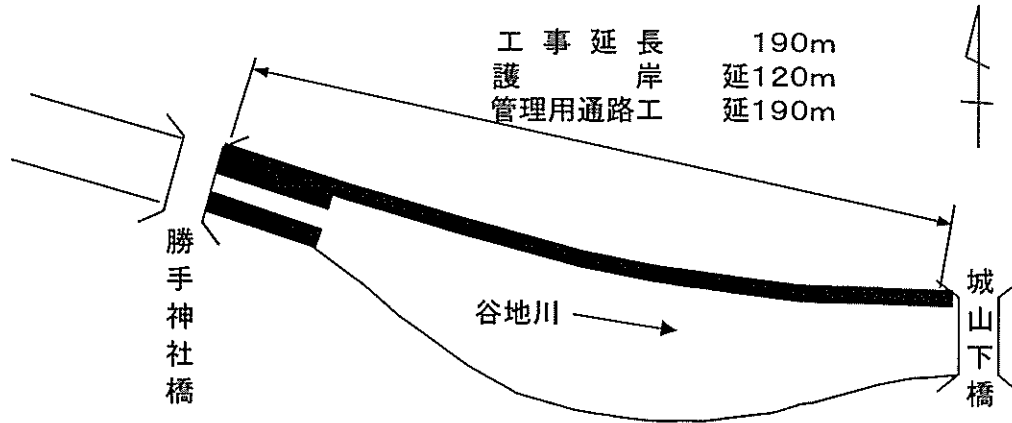
標準断面図



46 中 小 河 川 整 備 工 事

(20) 谷 地 川 整 備 工 事 (そ の 4 6)

平 面 図

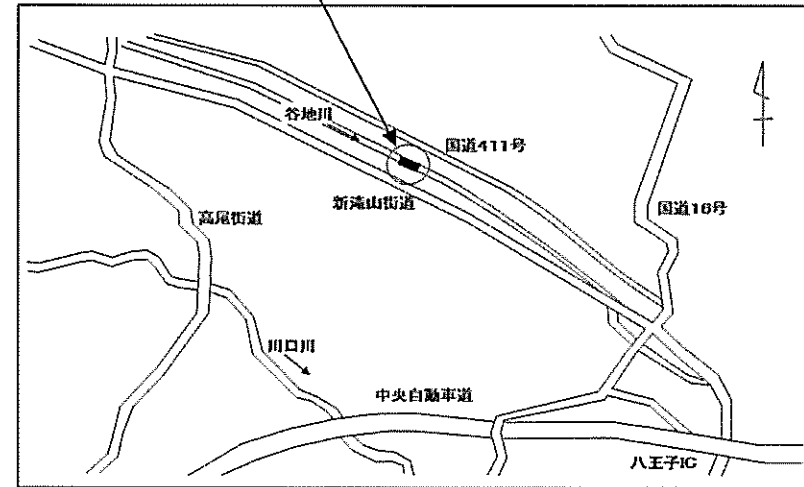


凡 例

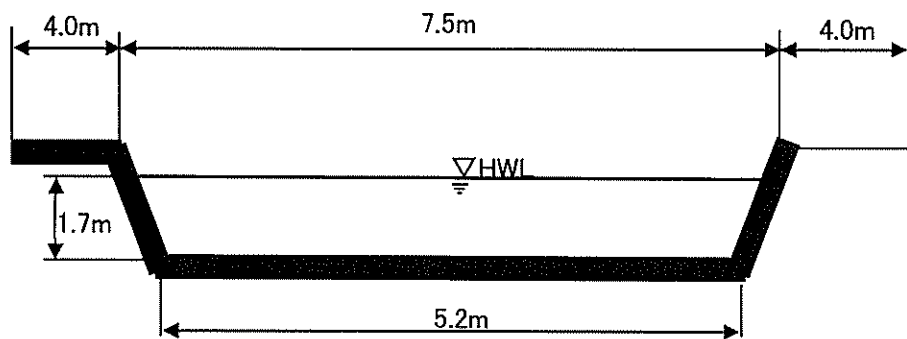
■ 債務負担行為及び
債務負担行為関連分

案 内 図

施工箇所：八王子市加住町一丁目地内



標 準 断 面 図



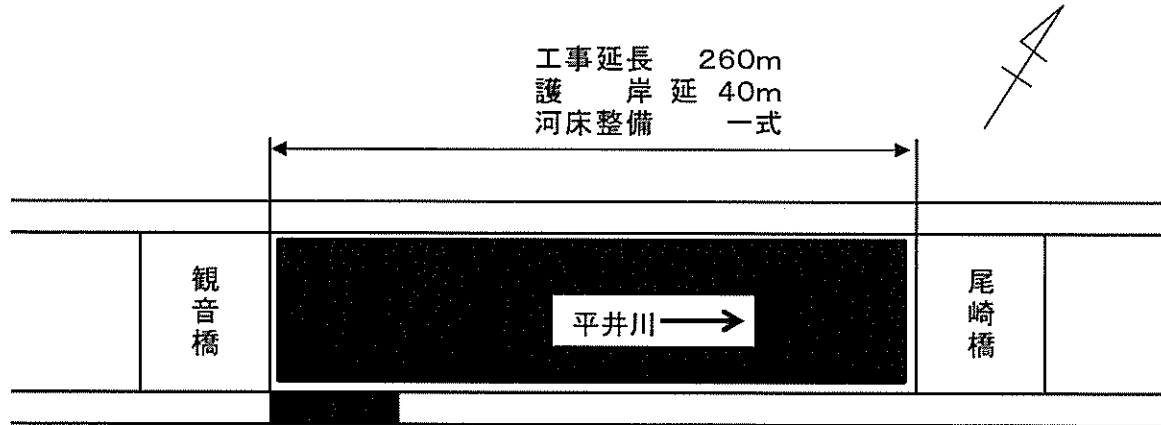
46 中 小 河 川 整 備 工 事

(21) 平 井 川 整 備 工 事 (そ の 3 9)

平 面 図

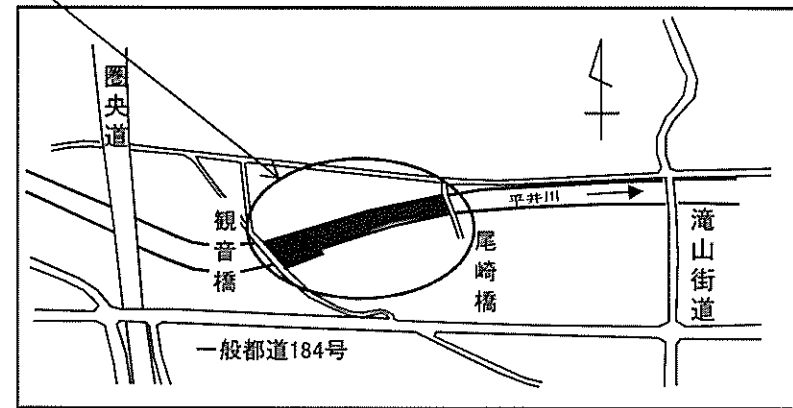
凡 例

■ 債務負担行為及び
債務負担行為関連分

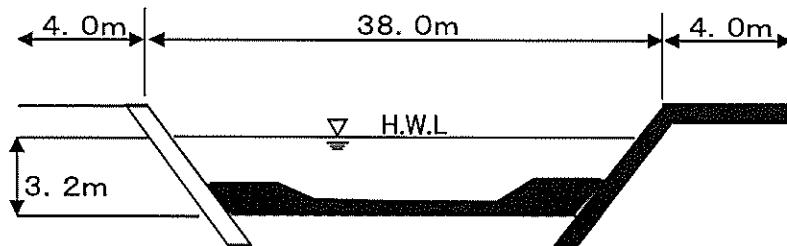


案 内 図

施工箇所: あきる野市菅生地内~瀬戸岡地内



標準断面図




46 中 小 河 川 整 備 工 事


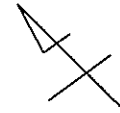
(22) 平 井 川 整 備 工 事 (そ の 4 0)

平 面 図

凡 例

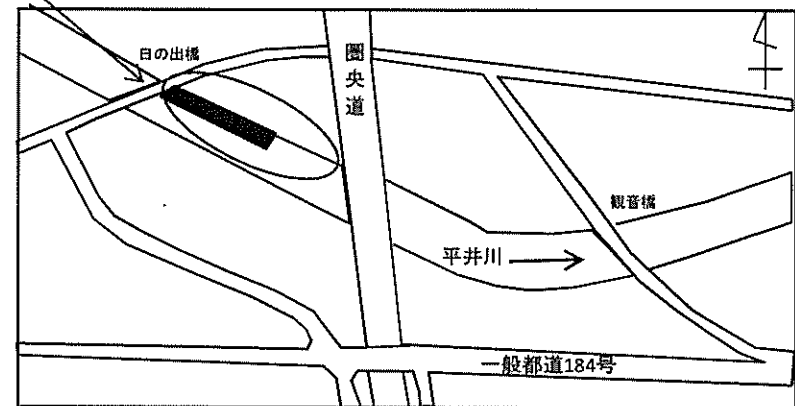
 債務負担行為及び
債務負担行為関連分

工事延長 140m
護 岸 延 140m

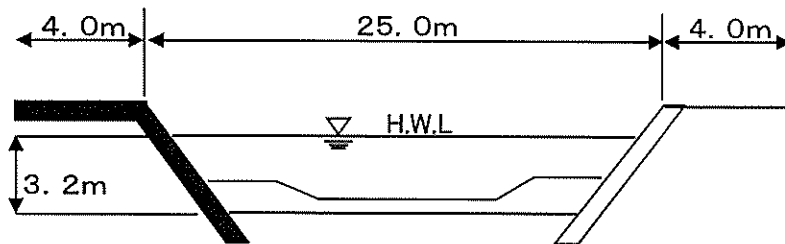


案 内 図

施工箇所: あきる野市菅生地内



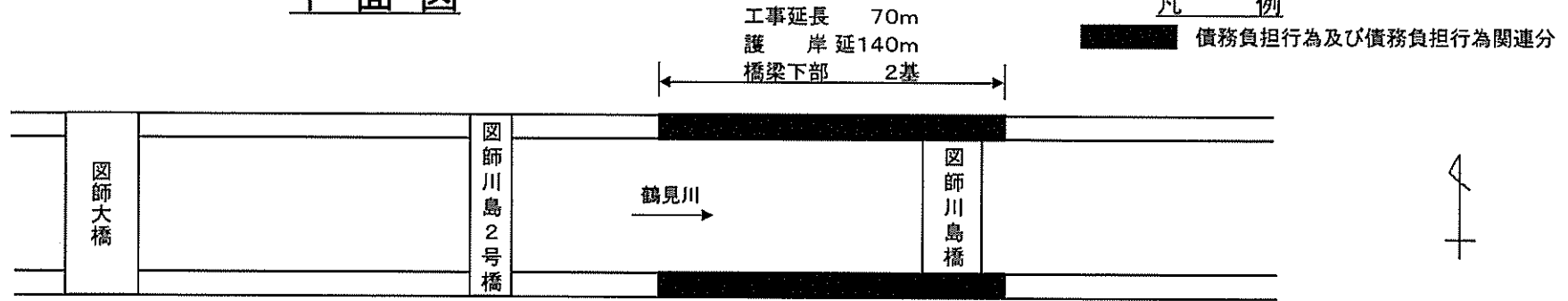
標準断面図



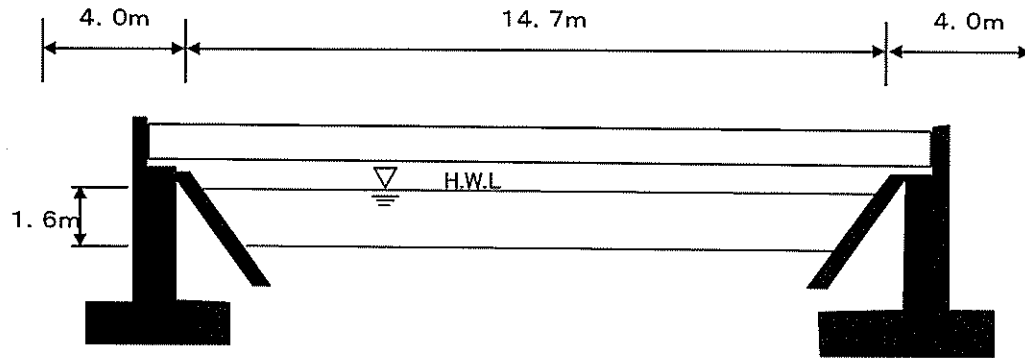
46 中 小 河 川 整 備 工 事

(23) 鶴 見 川 整 備 工 事 (そ の 5 2)

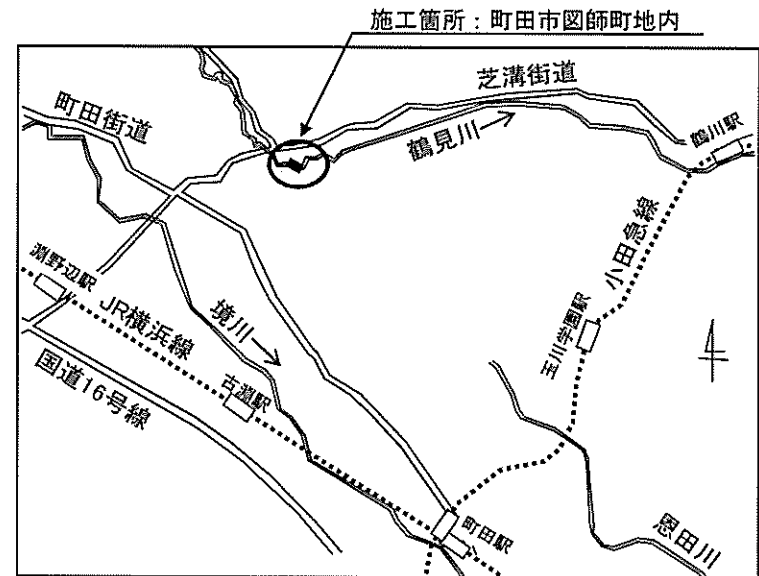
平 面 図



標 準 断 面 図



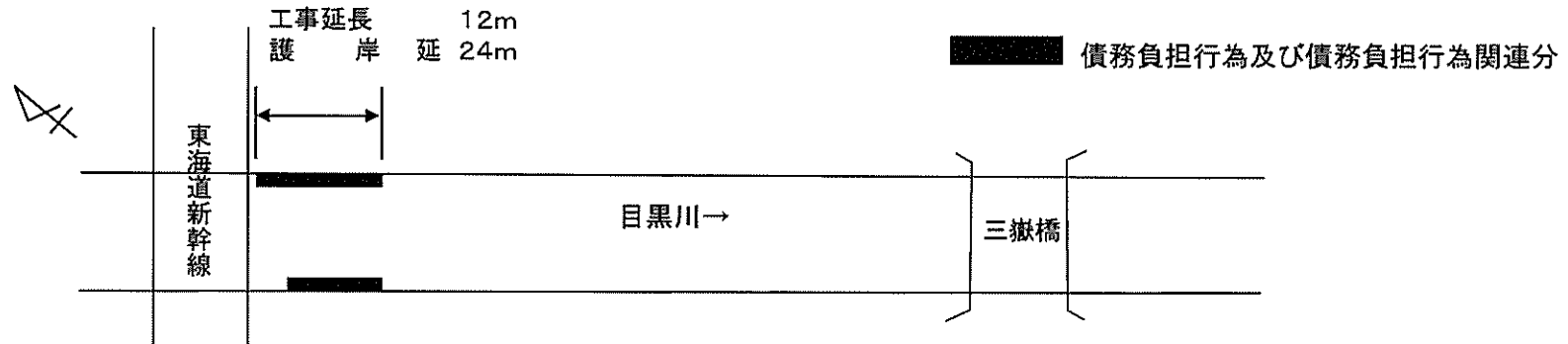
案 内 図



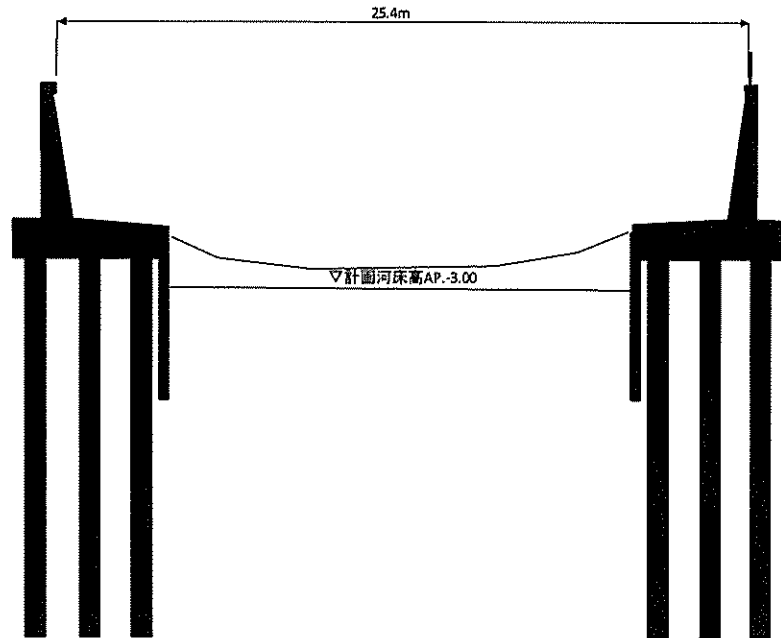
49 高潮防御施設整備工事

(1) 目黒川防潮堤建設工事(三嶽橋上流その3)

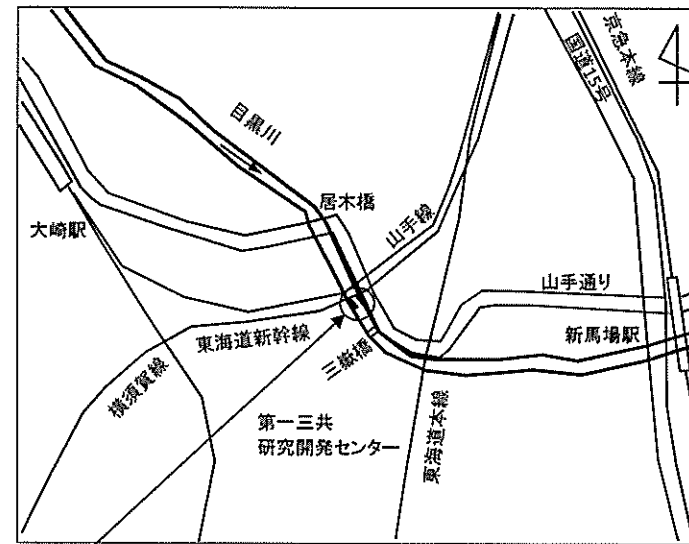
平面図



標準断面図



案内図

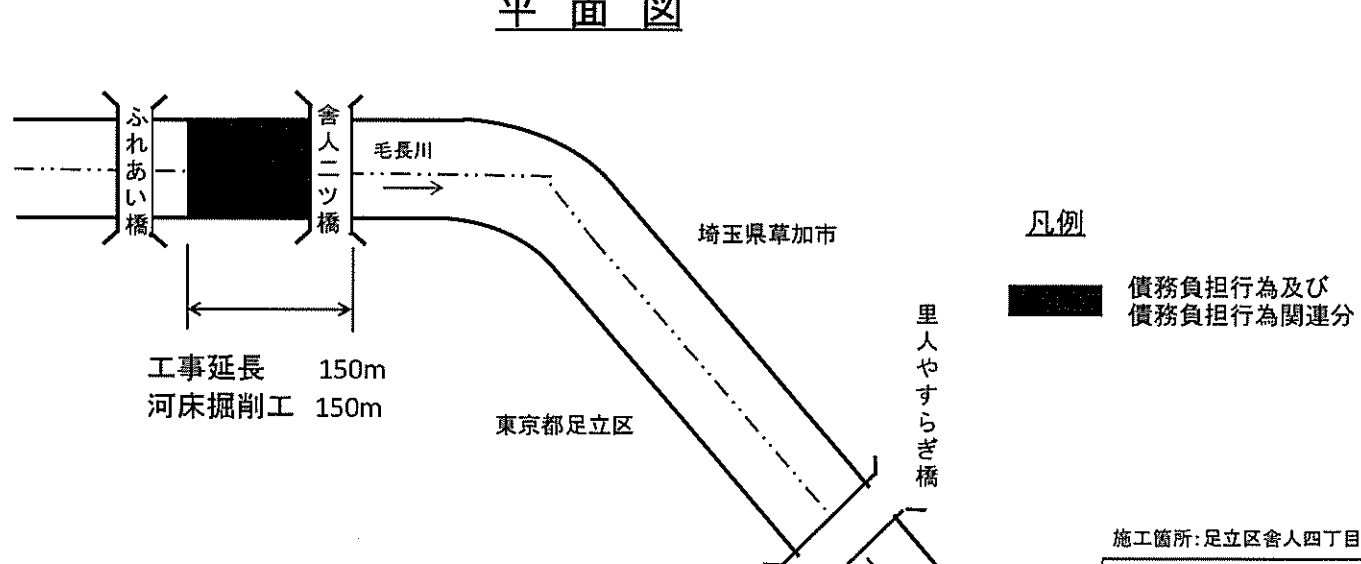


施工箇所: 品川区北品川四丁目地内~大崎一丁目地内


49 高潮防御施設整備工事

(2) 毛長川河床掘削工事(その16)

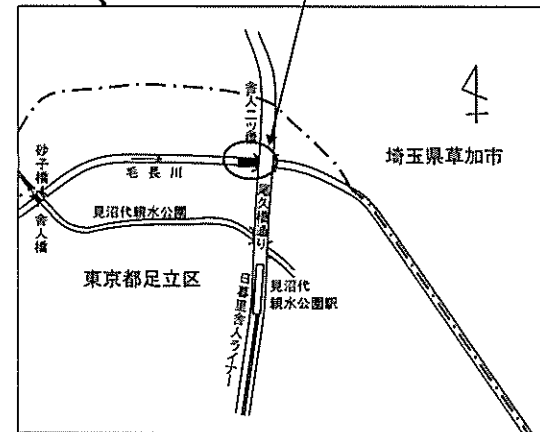
平面図



標準断面図



案内図

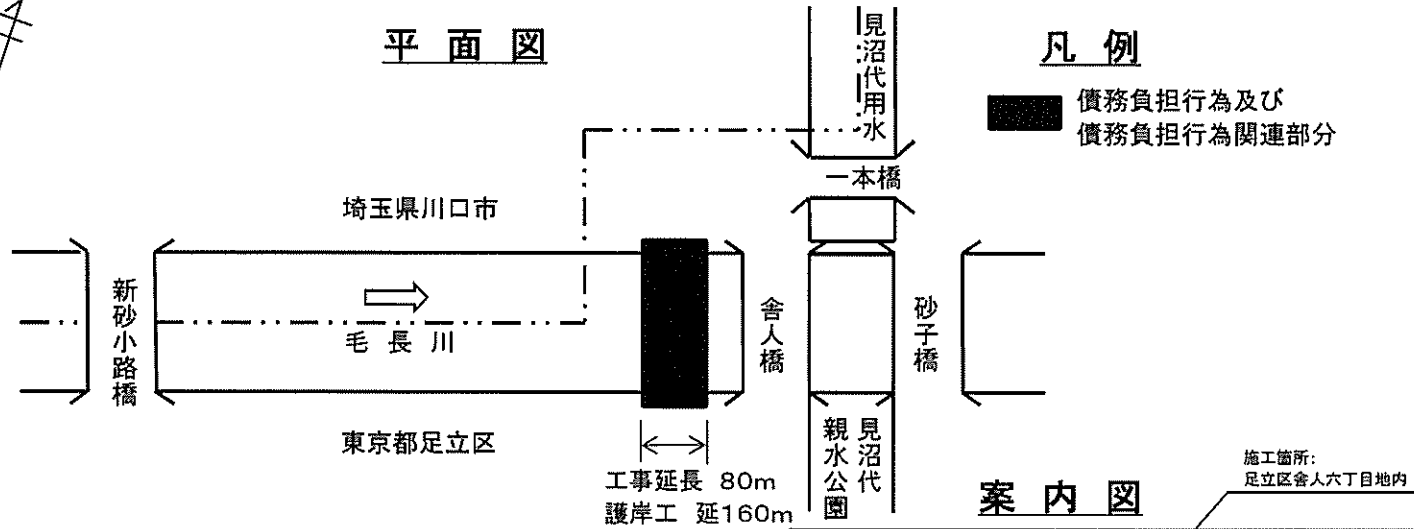


49 高潮防 御 施 設 整 備 工 事

(3) 毛 長 川 整 備 工 事 (舎 人 橋 上 流 そ の 1)



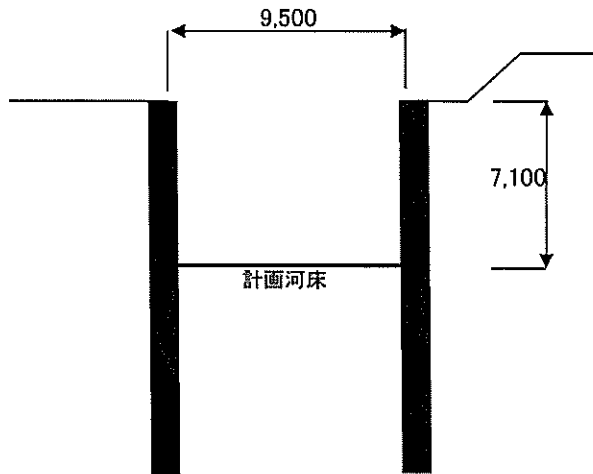
平 面 図



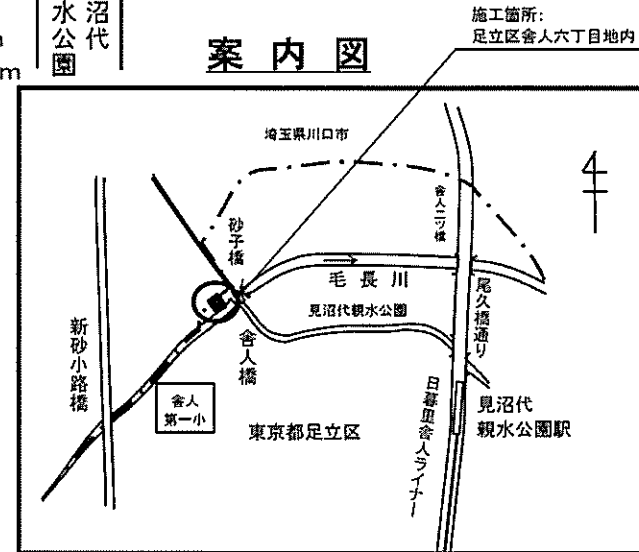
凡 例

■ 債務負担行為及び
債務負担行為関連部分

標 準 断 面 図



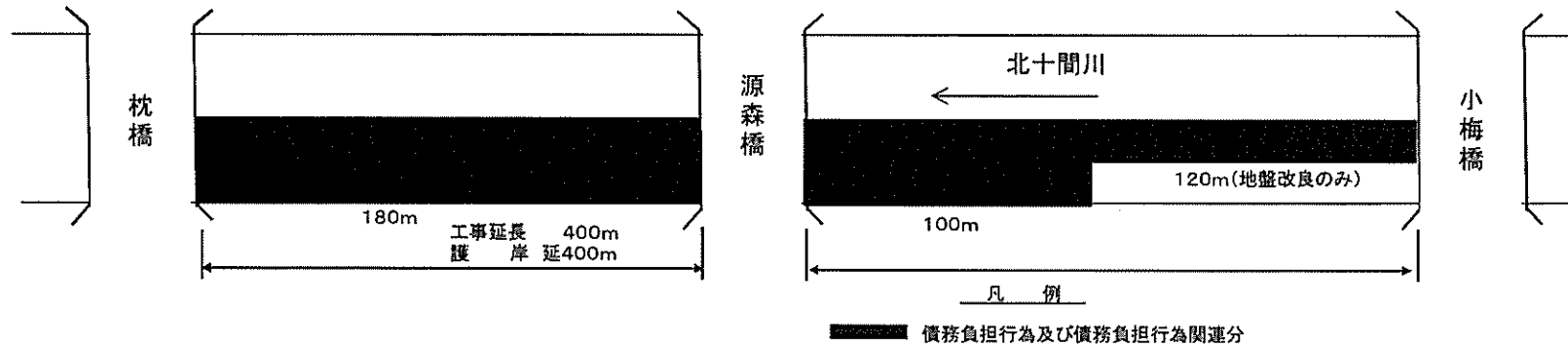
案 内 図



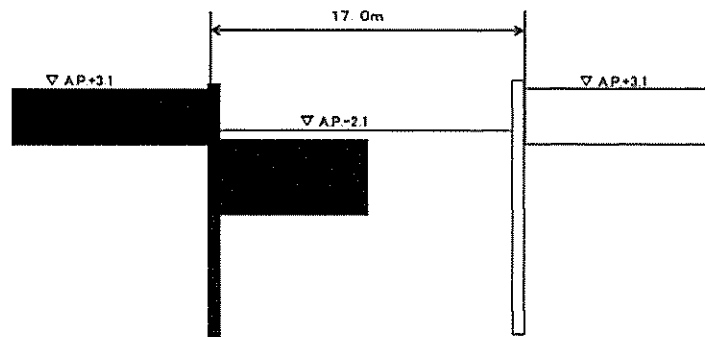
49 高潮防御施設整備工事

(4) 北十間川護岸建設工事(その2の3)

平面図

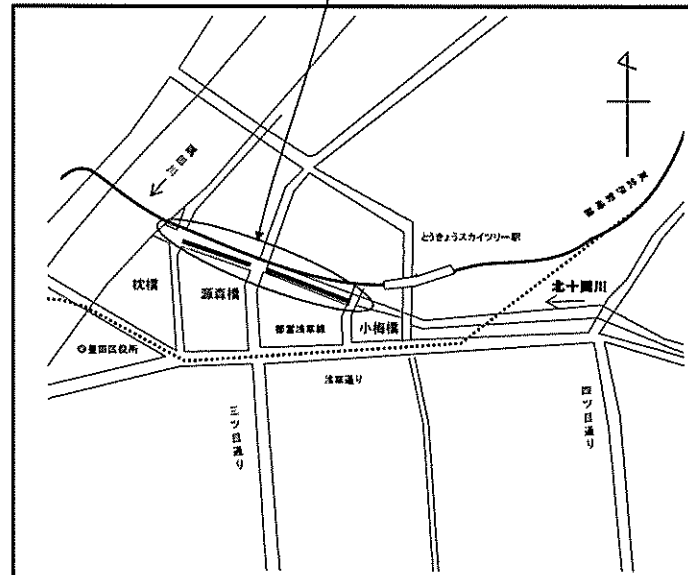


標準断面図



案内図

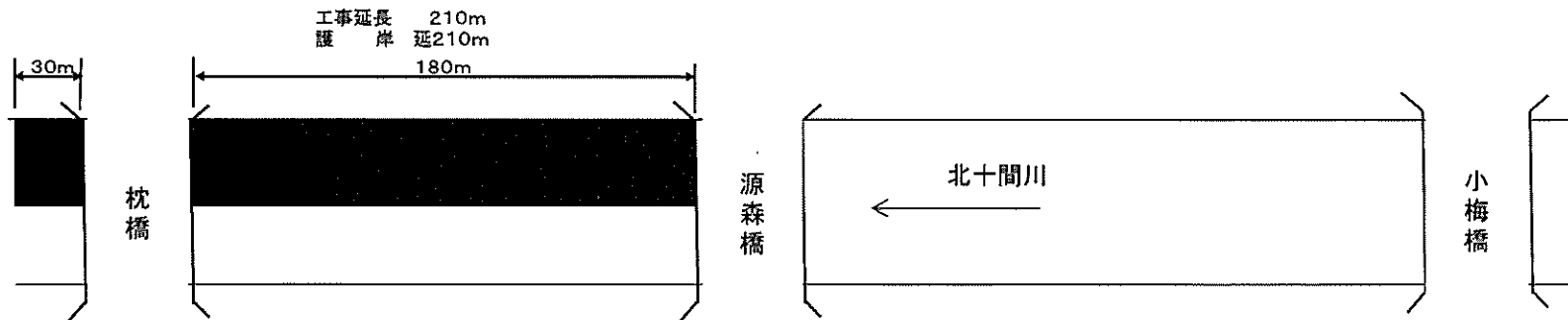
施工箇所: 墨田区吾妻橋二丁目地内



49 高潮防御施設整備工事

(5) 北十間川護岸整備工事(その32)

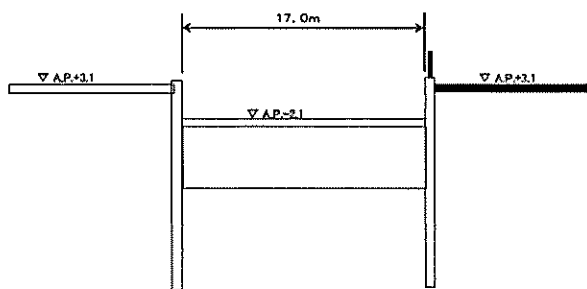
平面図



凡例

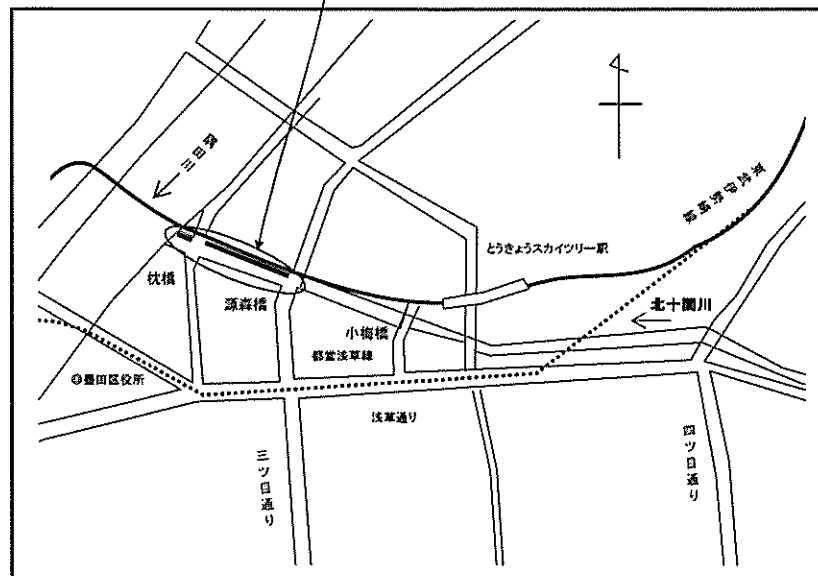
■ 債務負担行為及び債務負担行為関連分

標準断面図



案内図

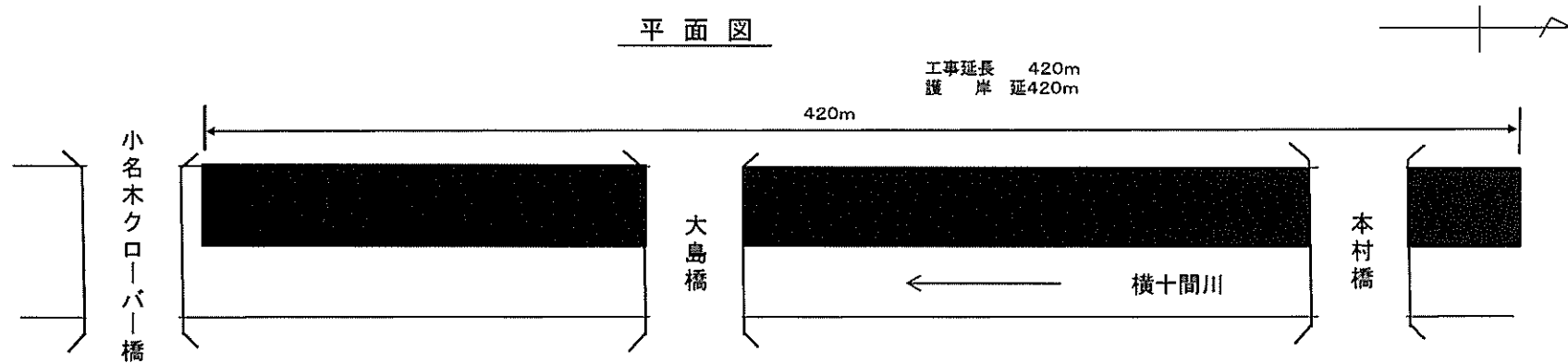
施工箇所: 墨田区向島一丁目地内



49 高潮防御施設整備工事

(6) 横十間川低水路整備工事(その12)及び護岸整備工事(その2)

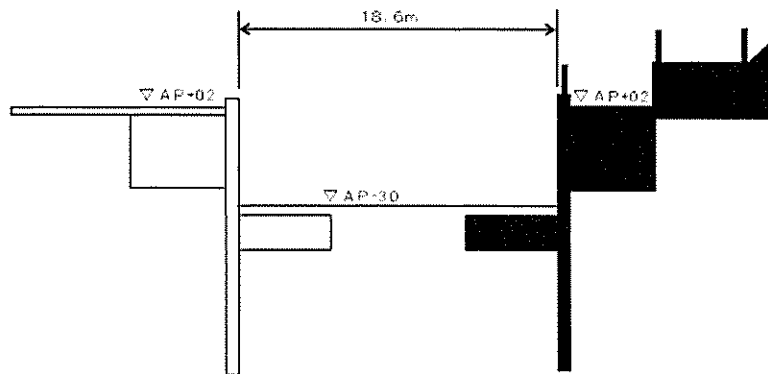
平面図



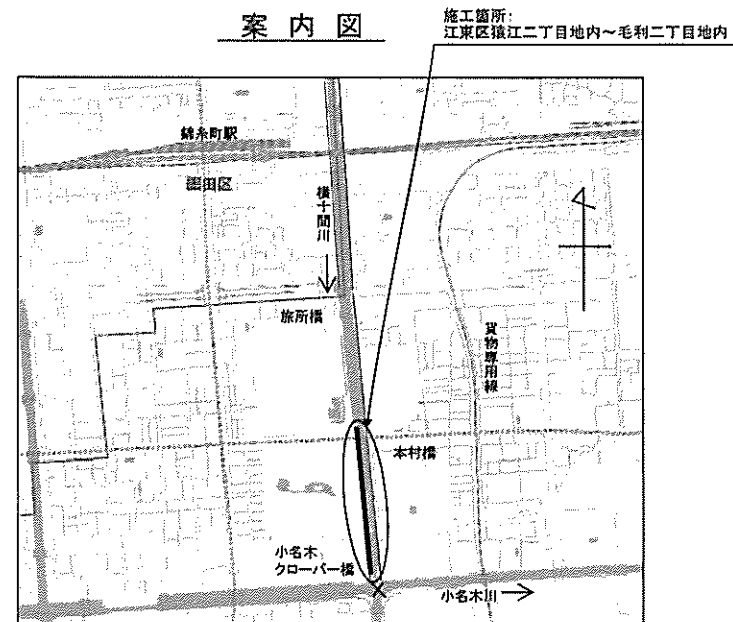
凡例

■ 債務負担行為及び債務負担行為関連分

標準断面図



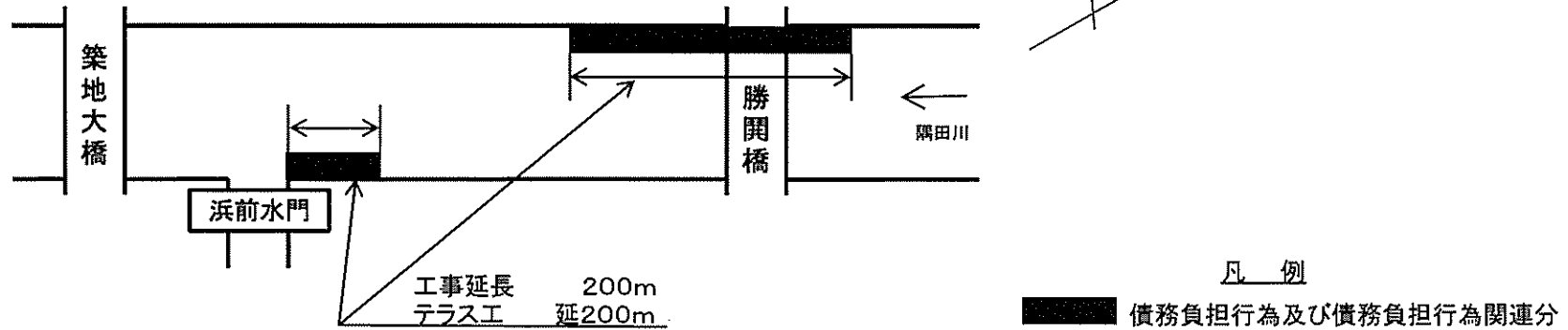
案内図



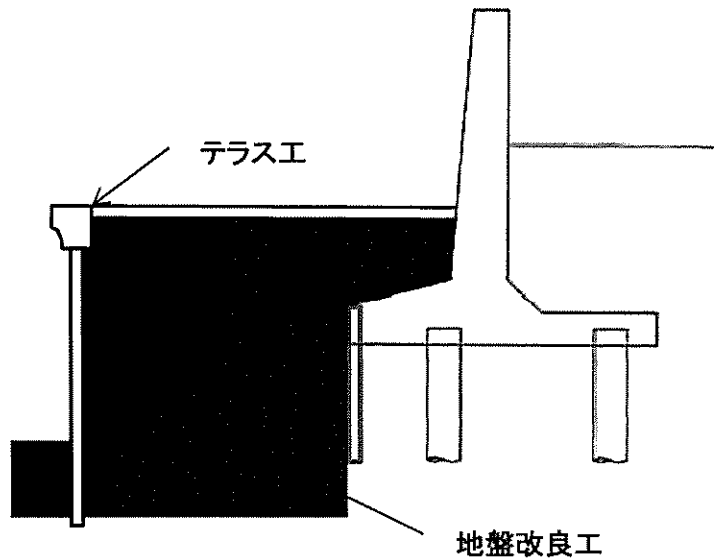
49 高潮防御施設整備工事

(7) 隅田川(勝鬨橋上下流)右岸及び(浜前水門上流)左岸テラス工事

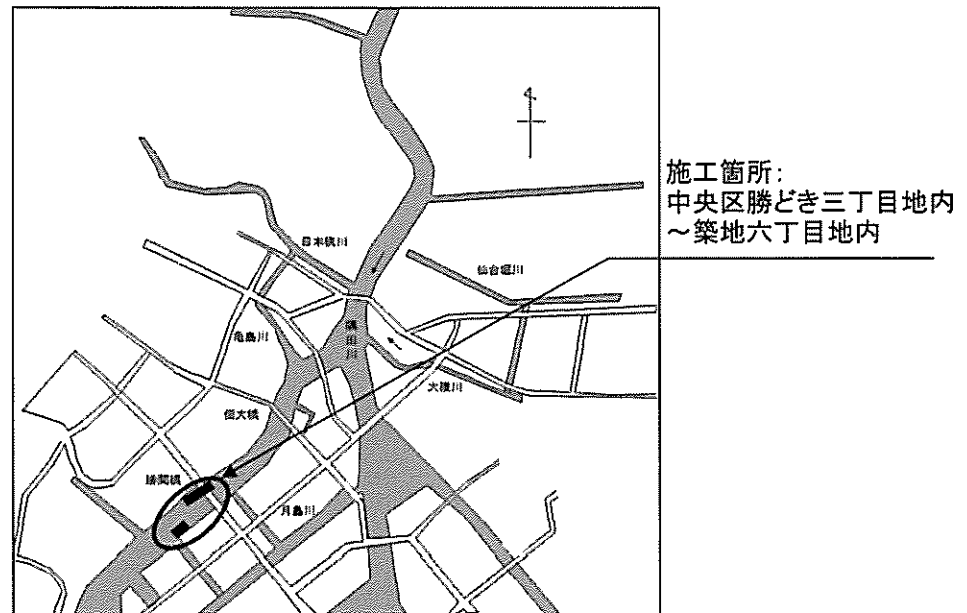
平面図



標準断面図



案内図

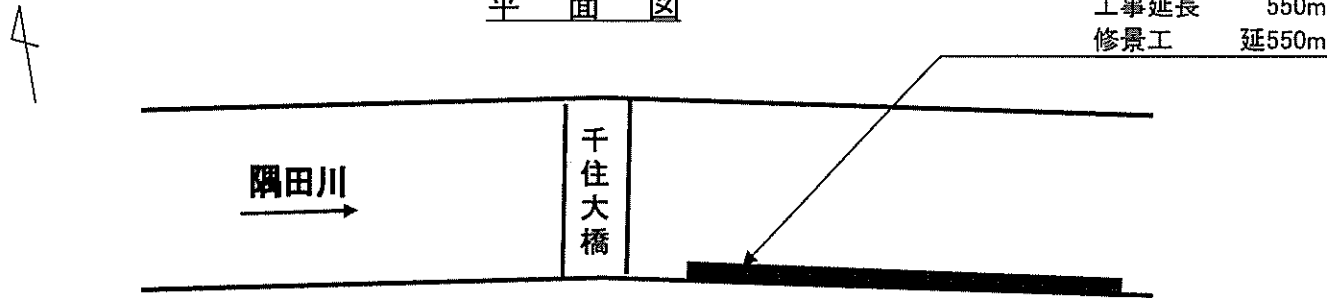


49 高潮防御施設整備工事

(8) 隅田川(千住大橋下流)右岸修景工事

平面図

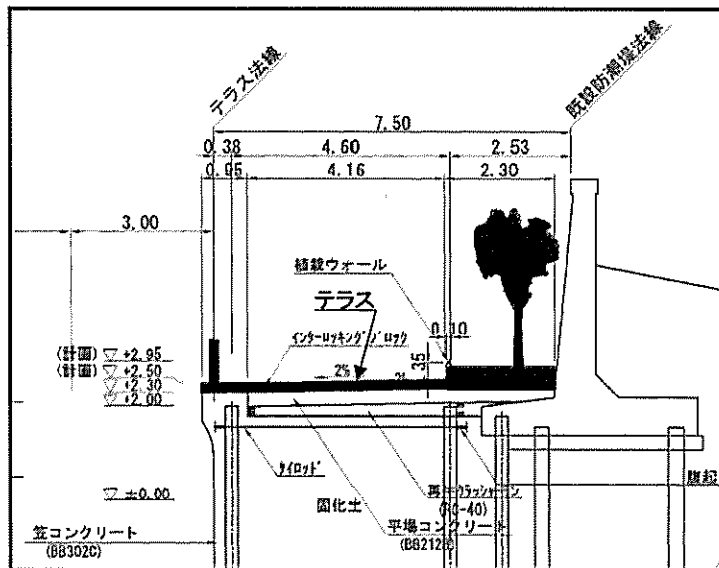
工事延長 550m
修景工 延550m



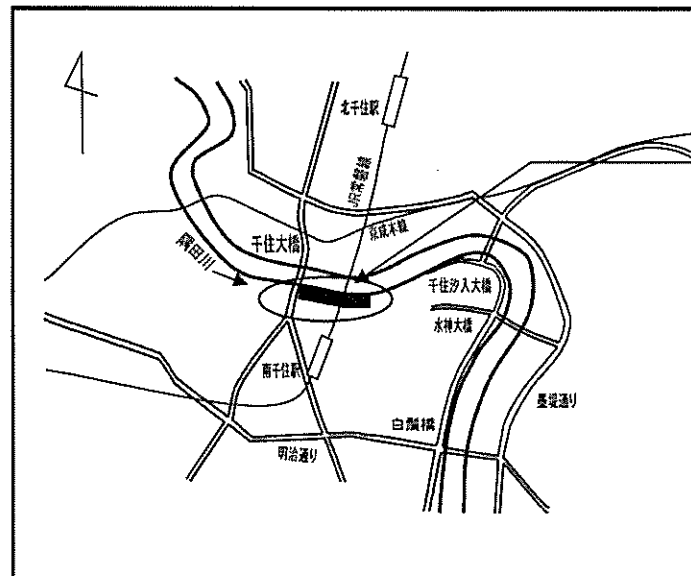
凡例

債務負担行為及び債務負担行為関連分

標準断面図



案内図

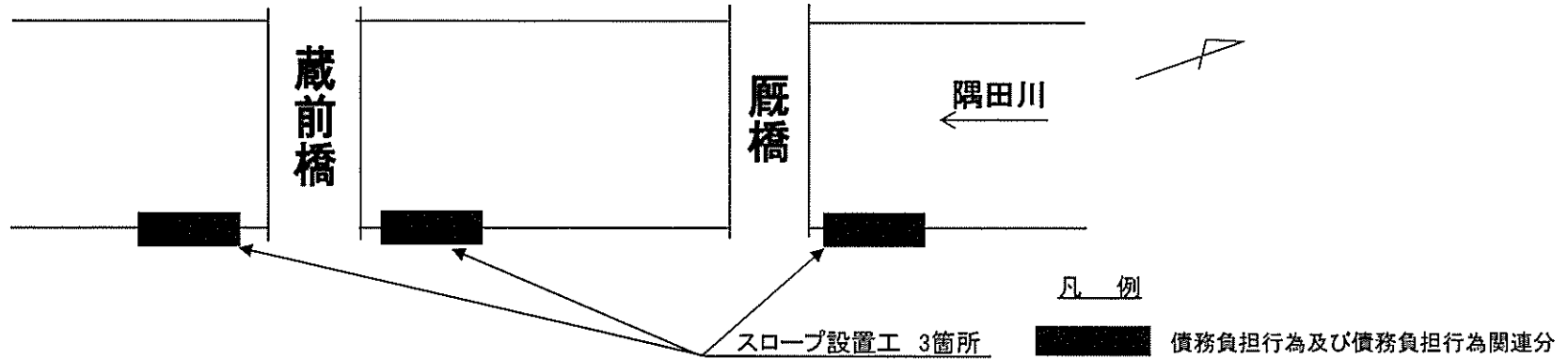


施工箇所:
荒川区南千住八丁目地内～
南千住七丁目地内

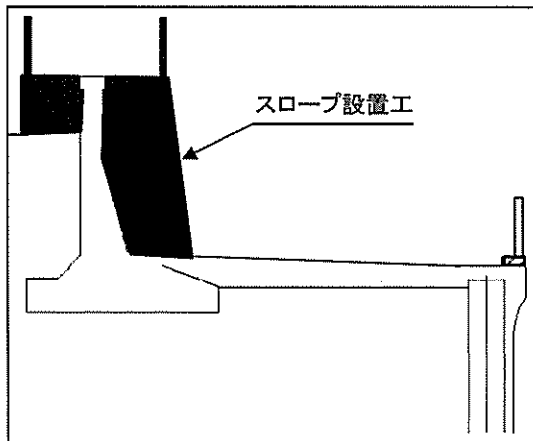
49 高潮防御施設整備工事

(9) 隅田川(既橋上流・蔵前橋上下流)左岸スロープ整備工事

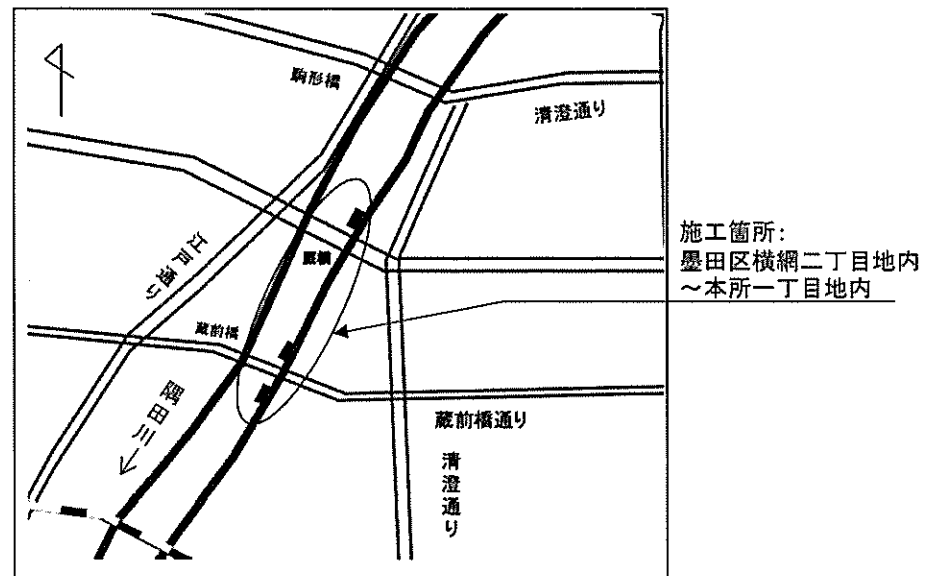
平面図



標準断面図



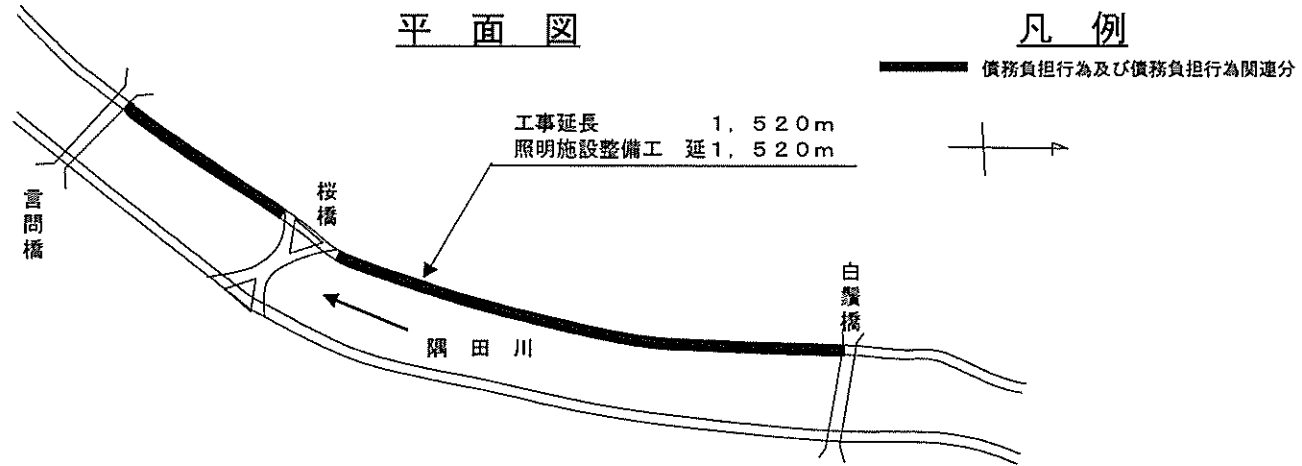
案内図



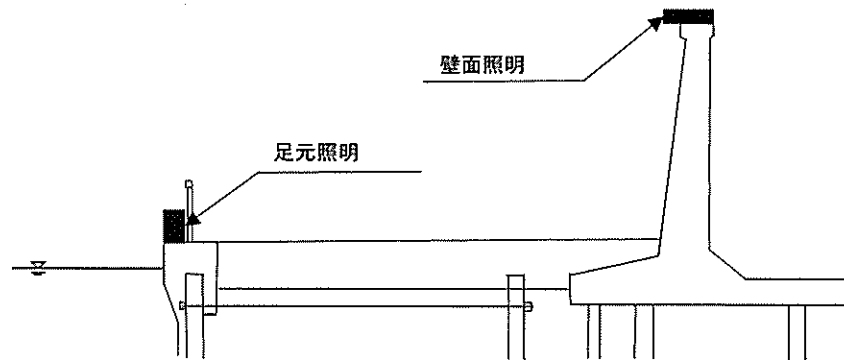
49 高潮防御施設整備工事

(10) 隅田川(言問橋上流)右岸照明施設整備工事

平面図

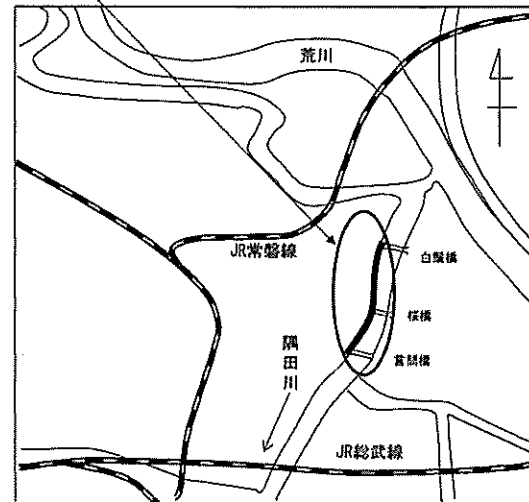


標準断面図



案内図

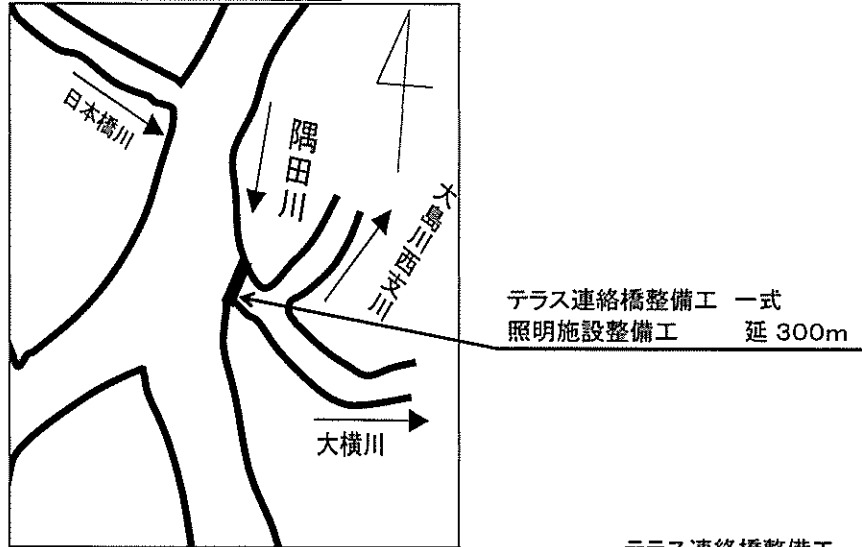
施工箇所：台東区浅草七丁目地内～橋場二丁目地内



49 高潮防御施設整備工事

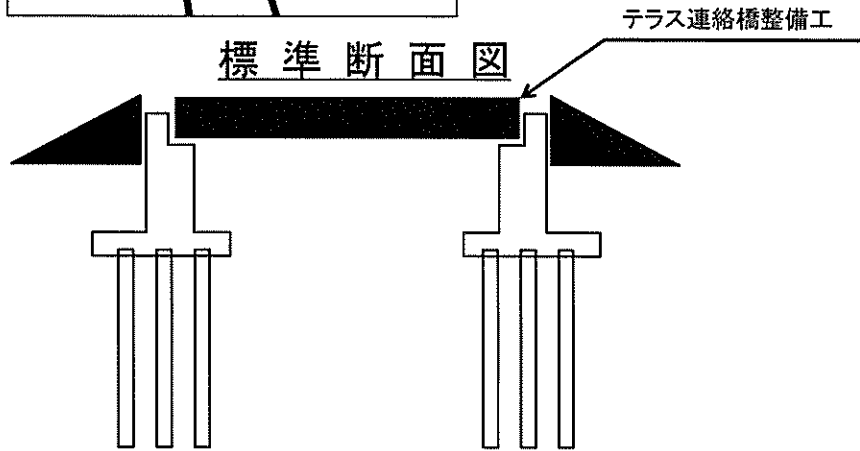
(11) 隅田川(大島川水門)テラス連絡橋整備工事(その2)

平面図



テラス連絡橋整備工 一式
照明施設整備工 延 300m

標準断面図

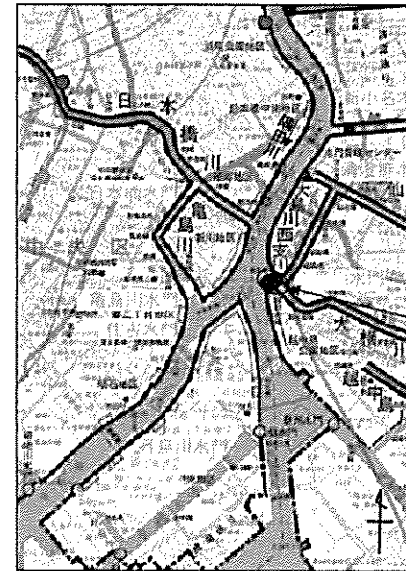


テラス連絡橋整備工

凡例

債務負担行為及び債務負担行為関連分

案内図

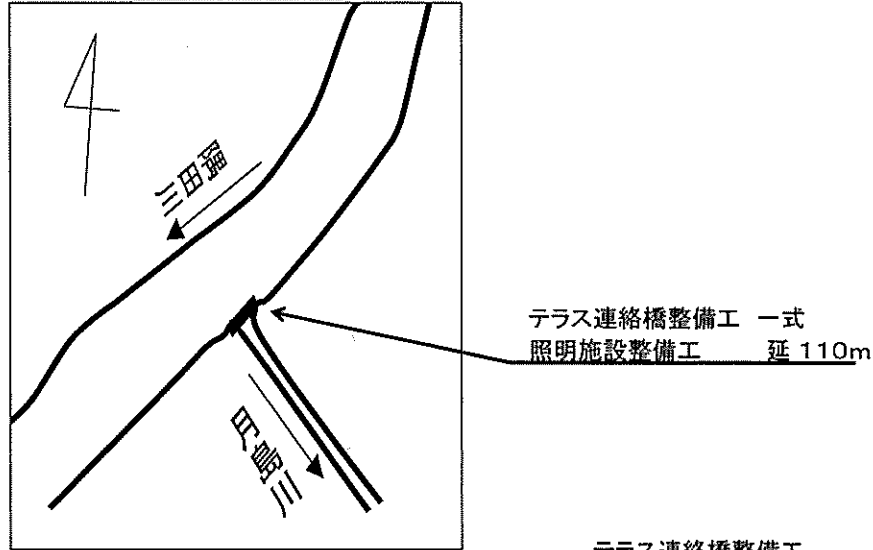


施工箇所: 江東区越中島一丁目地内~
永代一丁目地内

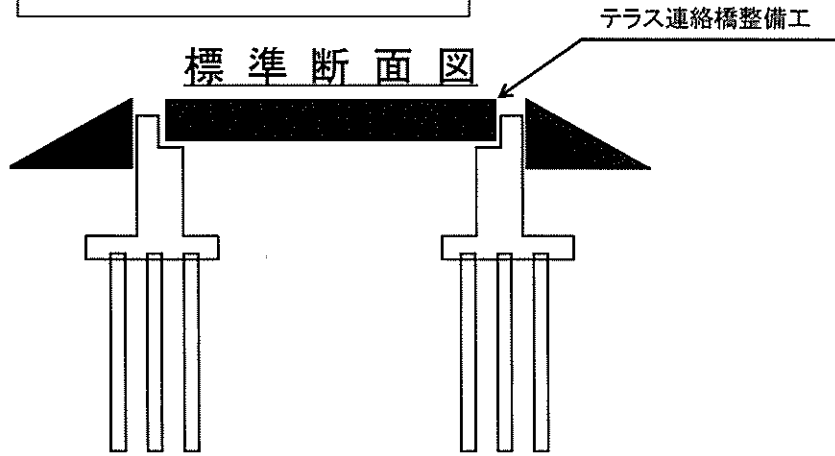
49 高潮防御施設整備工事

(12) 隅田川(月島川水門)テラス連絡橋整備工事(その2)

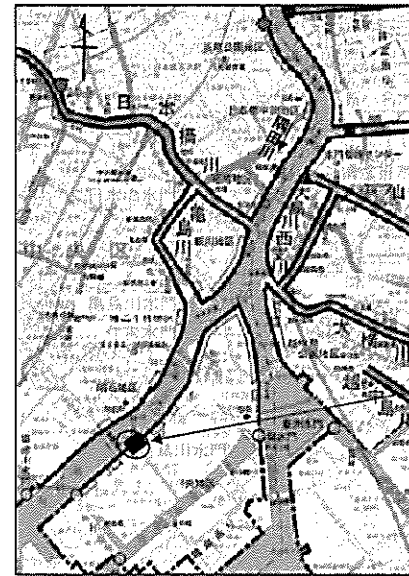
平面図



標準断面図



案内図



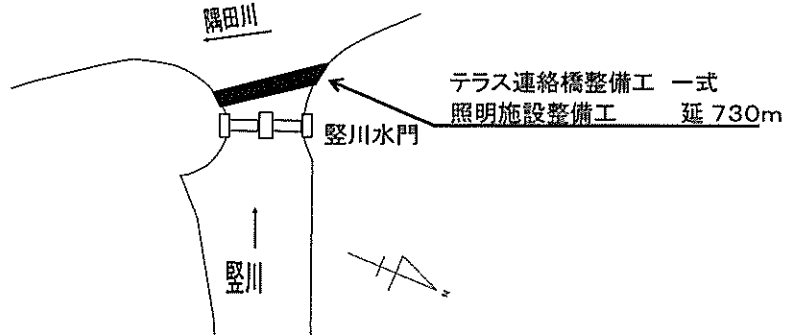
凡例

債務負担行為及び債務負担行為関連分

49 高潮防御施設整備工事

(13) 隅田川(竪川水門)テラス連絡橋整備工事

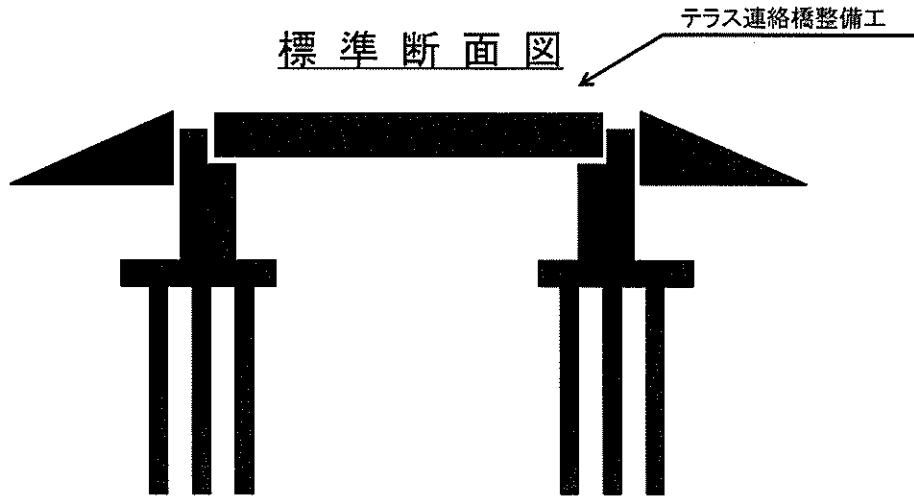
平面図



凡例

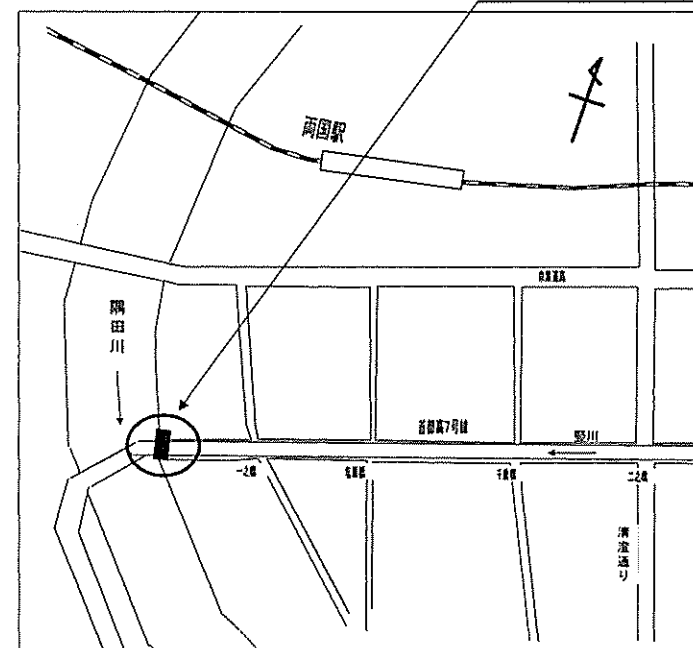
■ 債務負担行為及び債務負担行為関連分

標準断面図



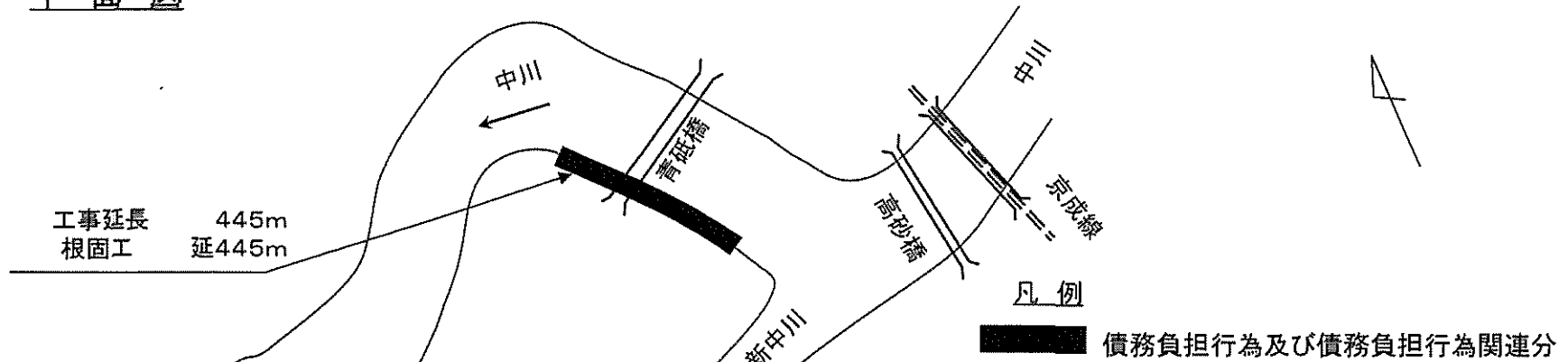
案内図

施工箇所: 墨田区千歳一丁目地内
~ 両国一丁目地内



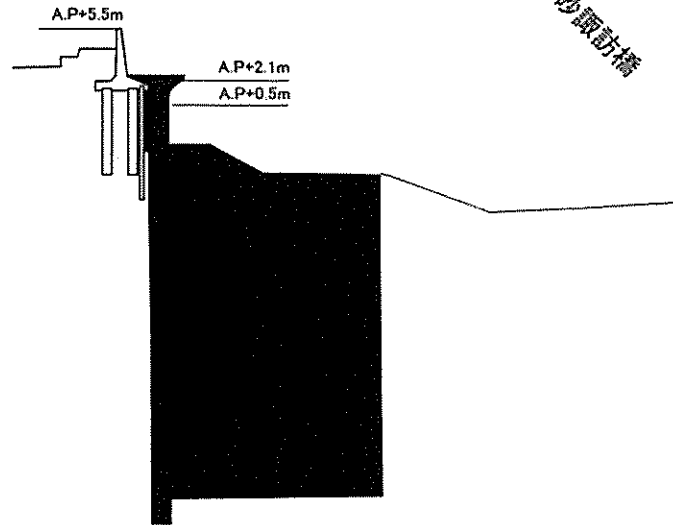
50 中川護岸耐震補強工事（その45）

平面図

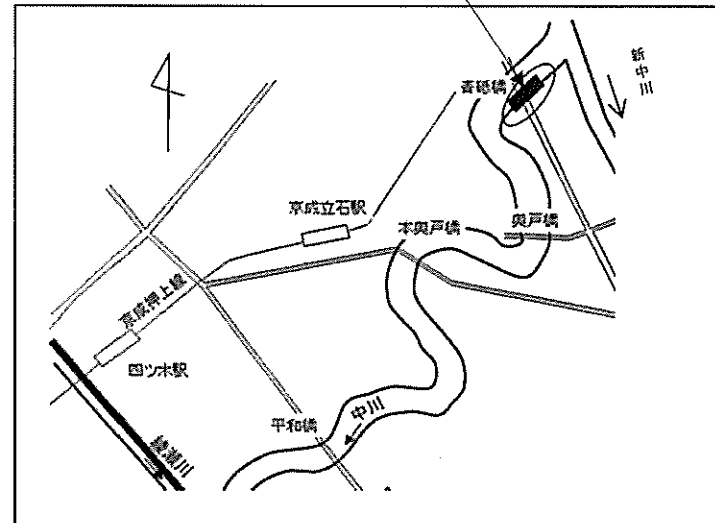


案内図

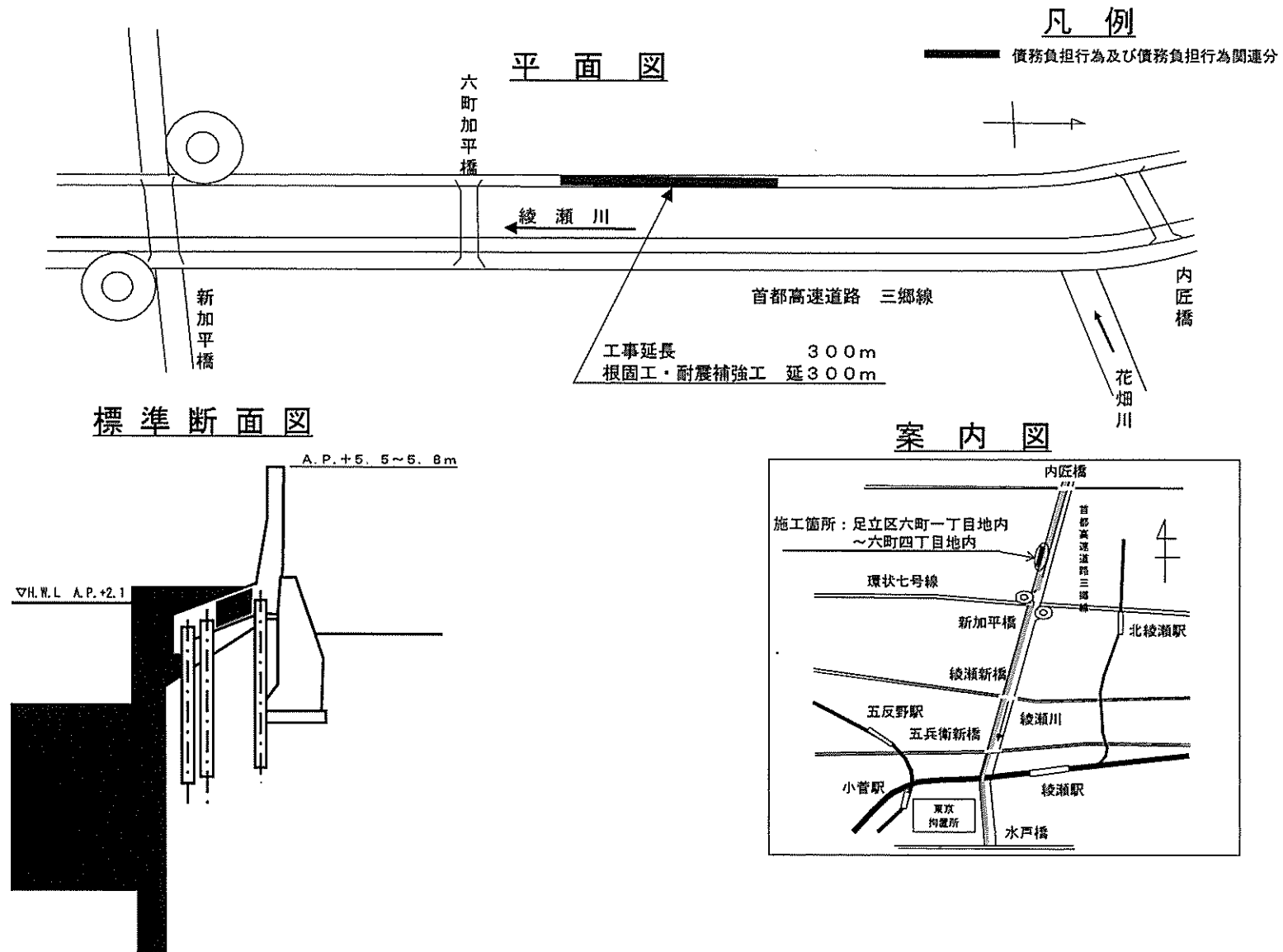
標準断面図



施工箇所：葛飾区高砂一丁目地内



51 綾瀬川護岸耐震補強工事（その29）

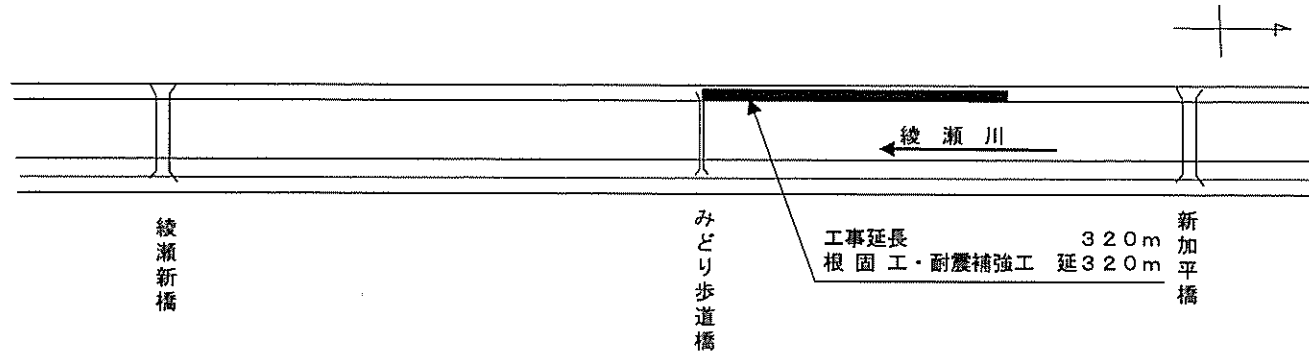


52 綾瀬川護岸耐震補強工事（その254）

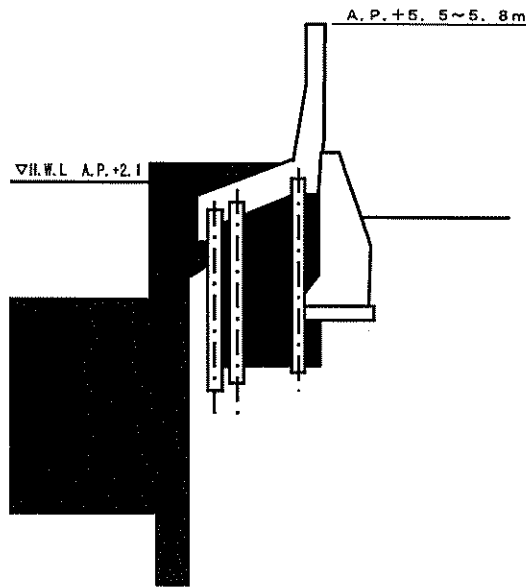
凡例

債務負担行為及び債務負担行為関連分

平面図



標準断面図

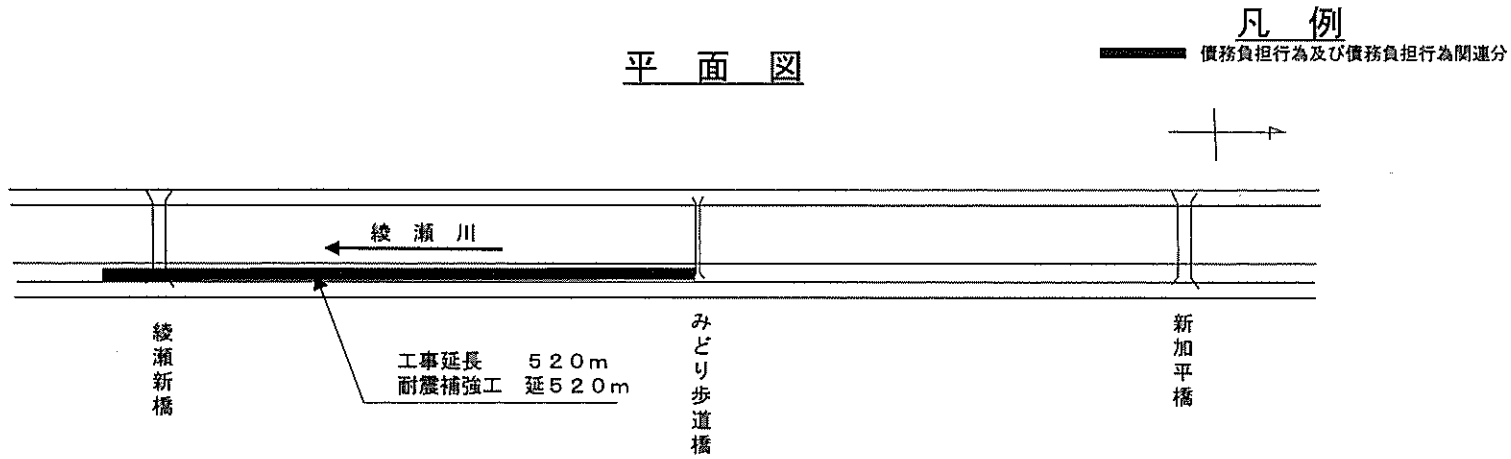


案内図

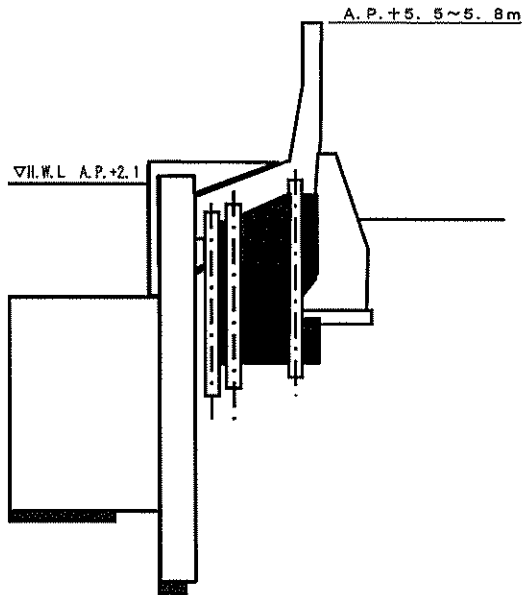


53 綾瀬川護岸耐震補強工事（その255）

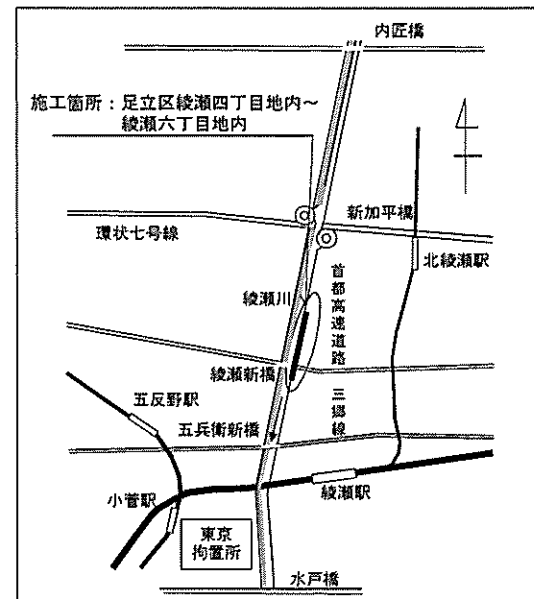
平面図



標準断面図



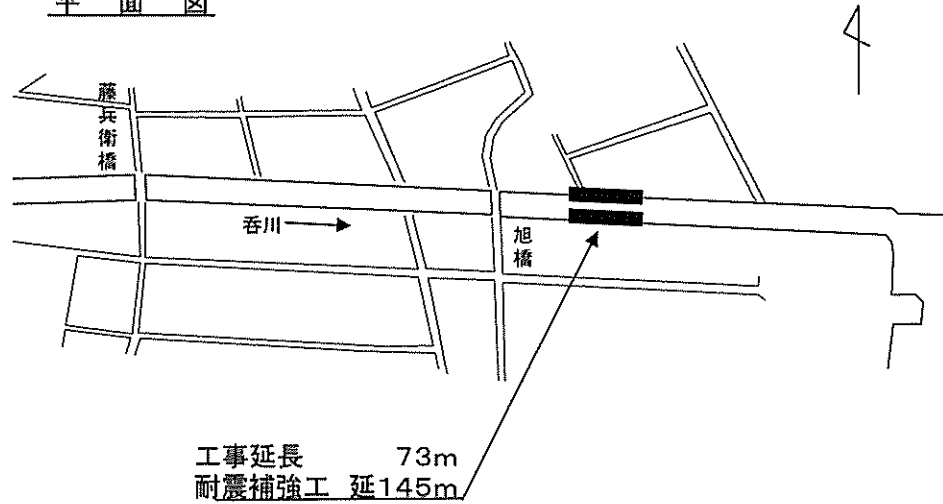
案内図




54 高潮防御施設耐震・耐水対策工事

(1) 呑川防潮堤耐震補強工事(その13の2)

平面図



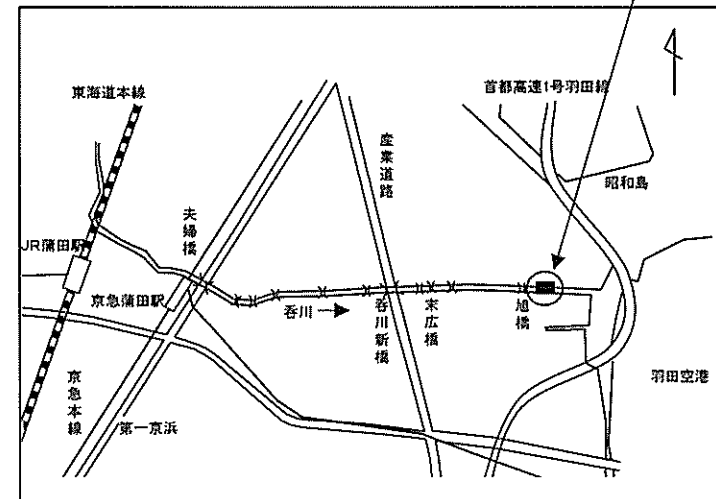
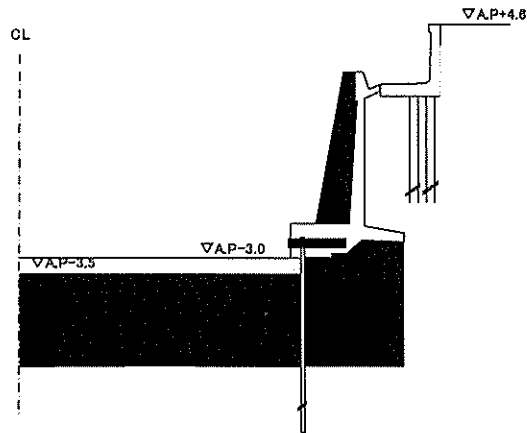
凡例

 債務負担行為及び債務負担行為関連分

案内図

施工箇所: 大田区大森南五丁目地内~東糀谷六丁目地内

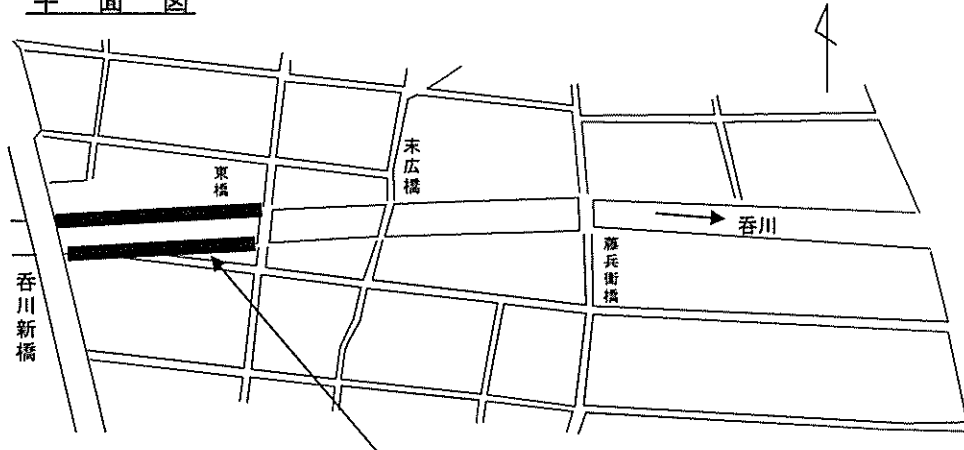
標準断面図



54 高潮防御施設耐震・耐水対策工事

(2) 呑川防潮堤耐震補強工事(その16)

平面図




工事延長 150m
耐震補強工 延300m

凡例

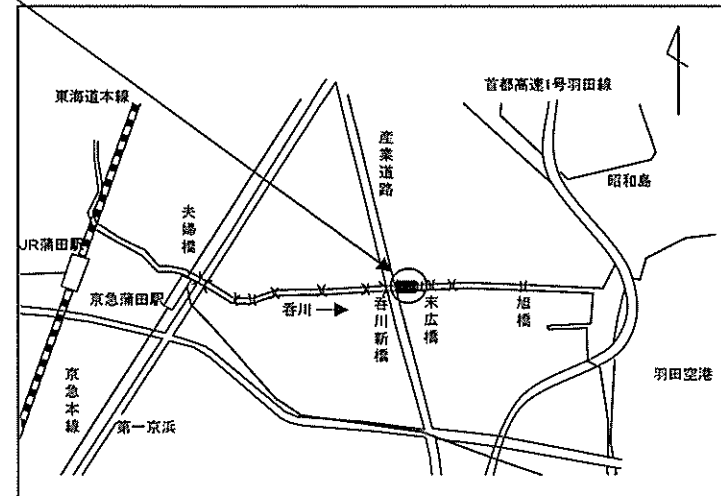
■ 債務負担行為及び債務負担行為関連分

標準断面図



案内図

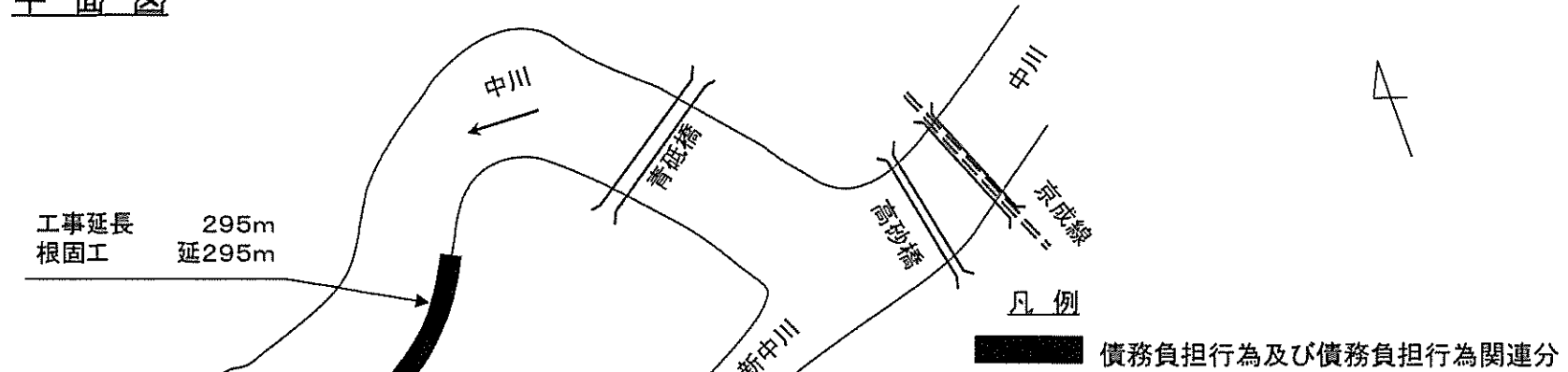
施工箇所: 大田区大森南一丁目地内~東糞谷一丁目地内



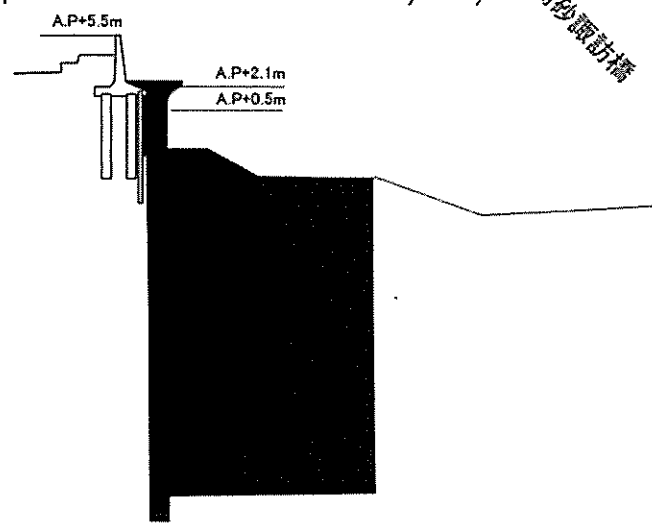
54 高潮防御施設耐震・耐水対策工事

(3) 中川護岸耐震補強工事(その43)

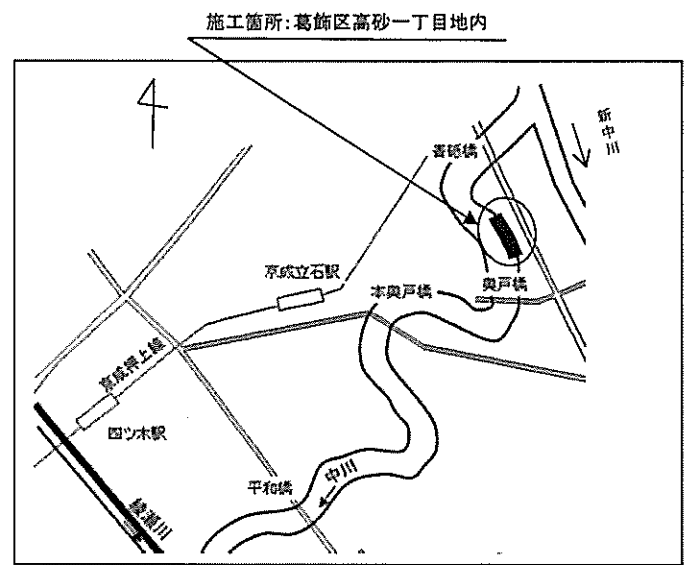
平面図



標準断面図



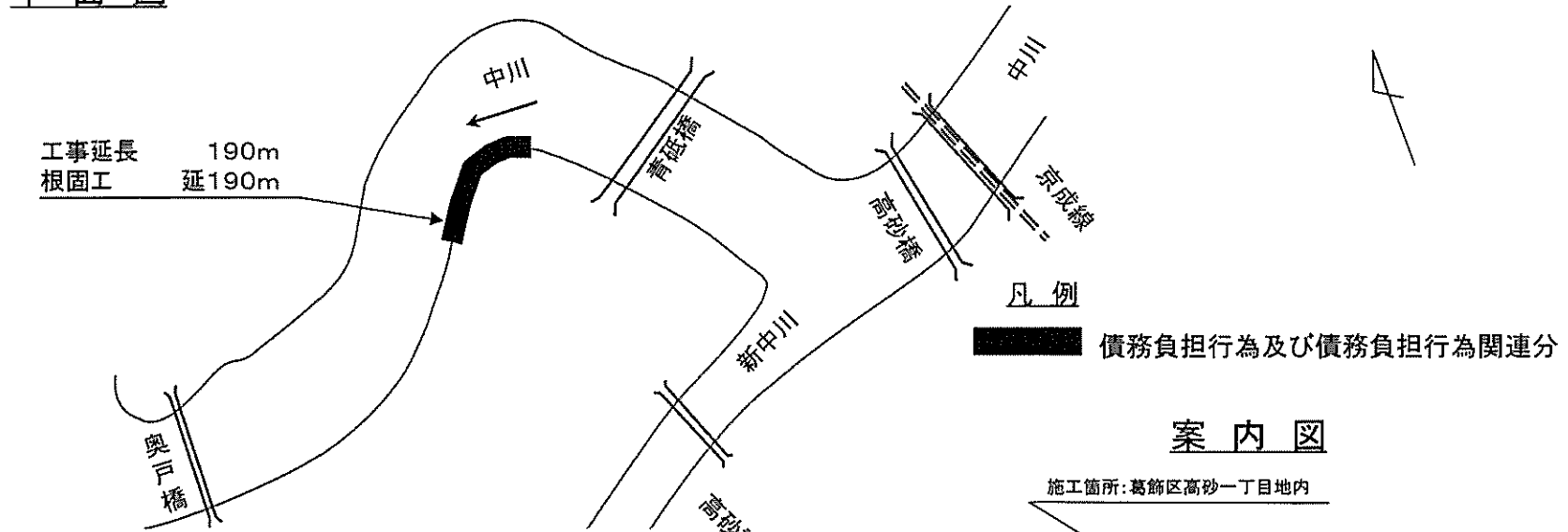
案内図



54 高潮防御施設耐震・耐水対策工事

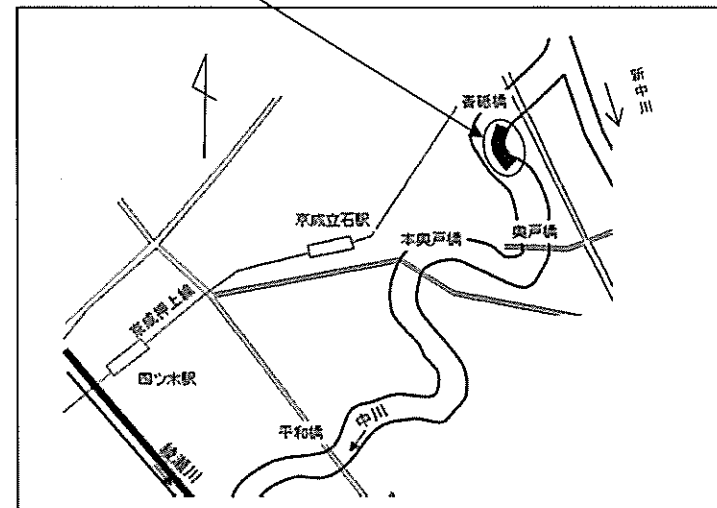
(4) 中川護岸耐震補強工事(その44)

平面図

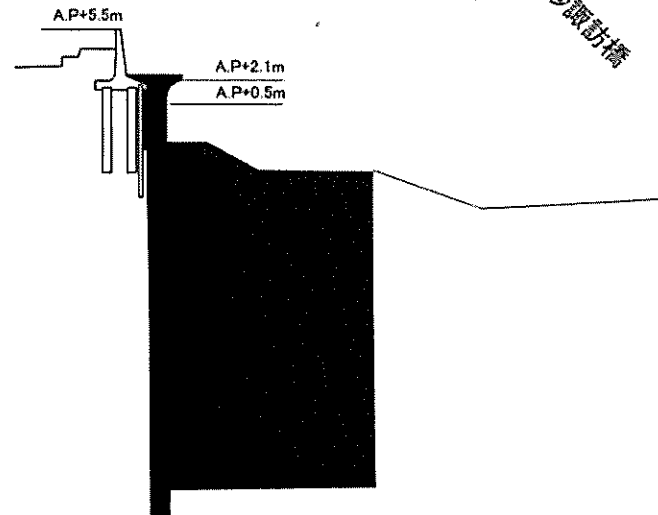


案内図

施工箇所: 葛飾区高砂一丁目地内



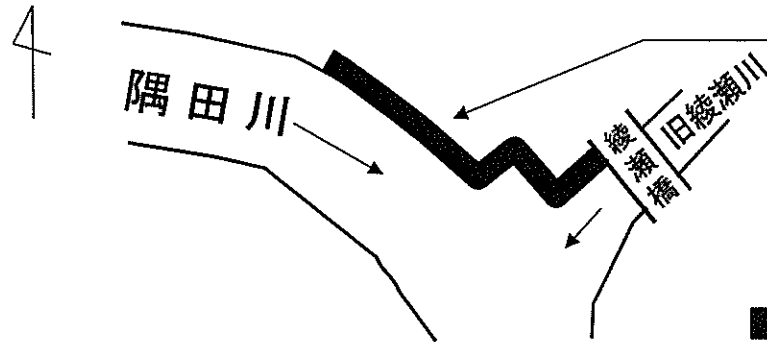
標準断面図



54 高潮防御施設耐震・耐水対策工事

(5) 隅田川(千住汐入大橋下流)左岸防潮堤耐震補強工事

平面図

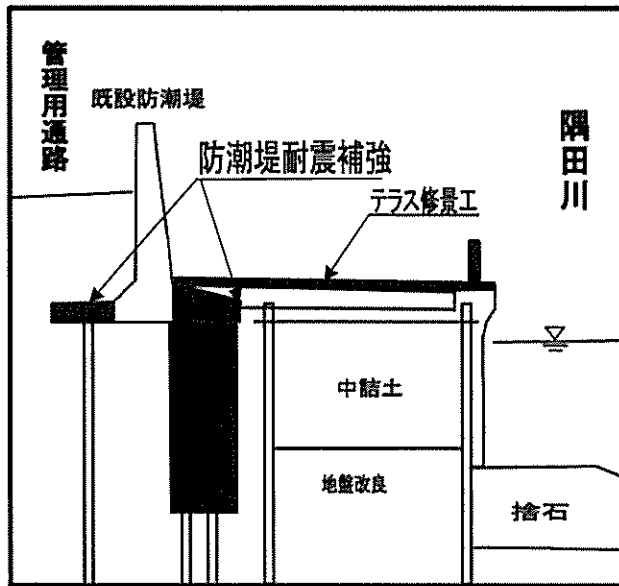


工事延長 190m
耐震補強工 延190m
テラス修景工 延 90m

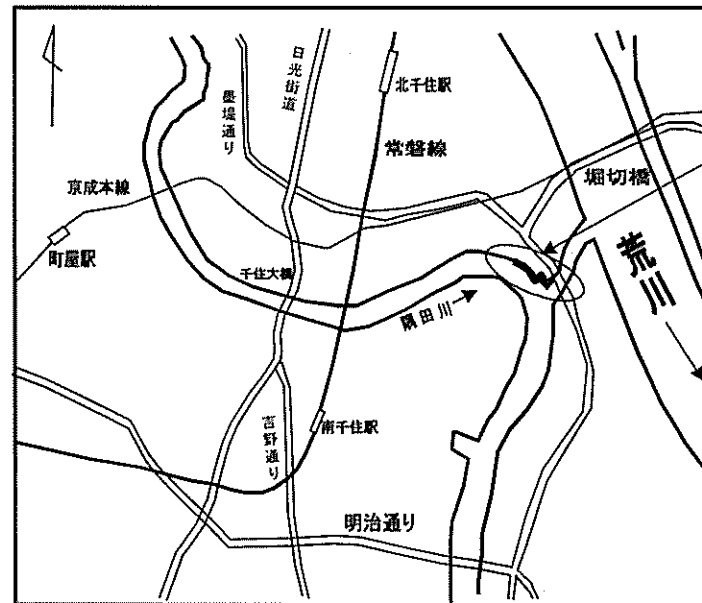
凡例

■ 債務負担行為及び債務負担行為関連分

標準断面図



案内図

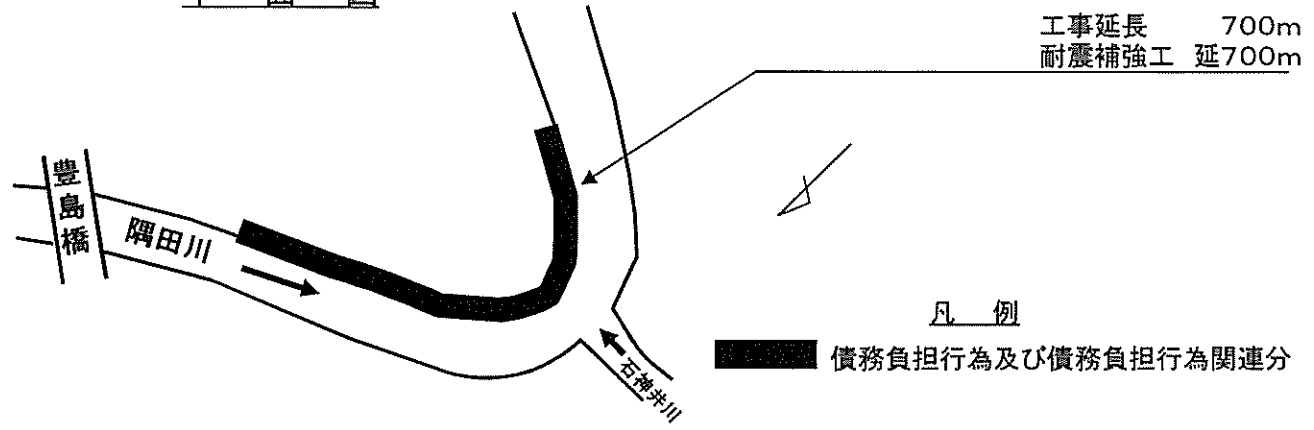


施工箇所：
足立区千住曙町地内

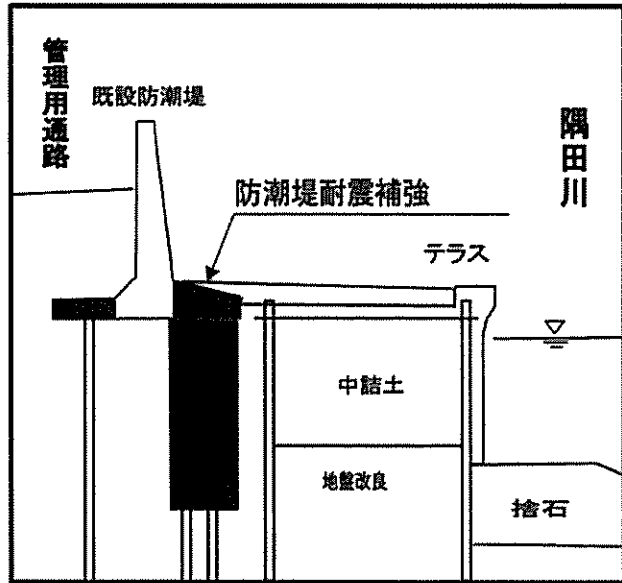
54 高潮防御施設耐震・耐水対策工事

(6) 隅田川(豊島橋下流)左岸防潮堤耐震補強工事

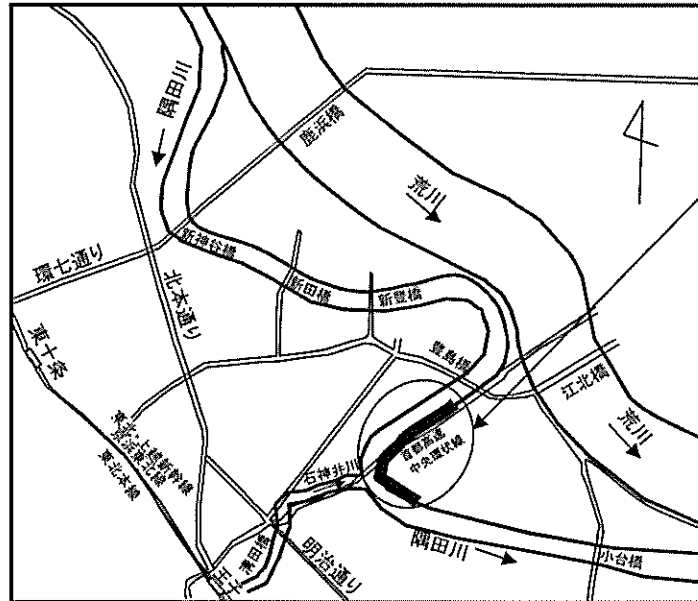
平面図



標準断面図



案内図

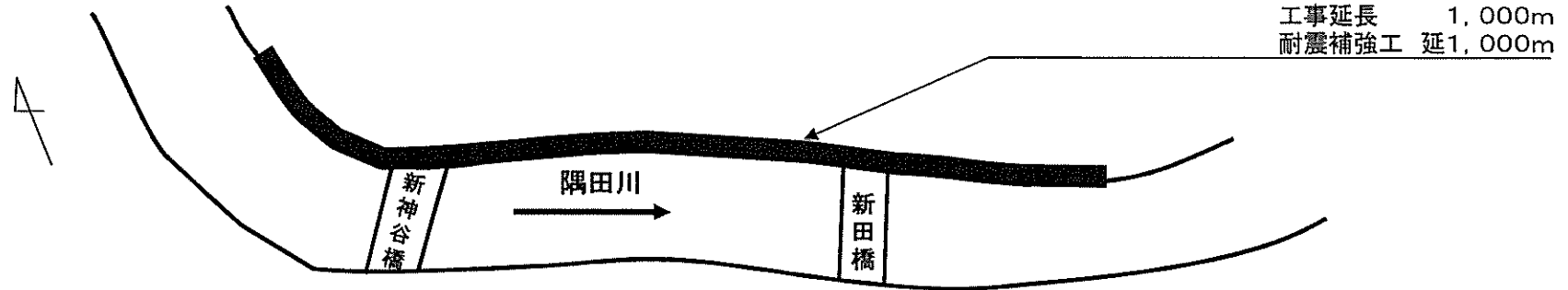


施工箇所:
足立区宮城二丁目地内

54 高潮防御施設耐震・耐水対策工事

(7) 隅田川(新田橋上下流)左岸防潮堤耐震補強工事

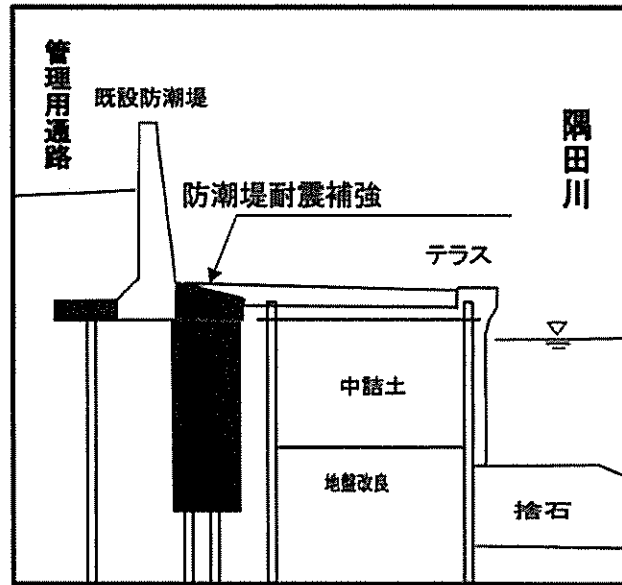
平面図



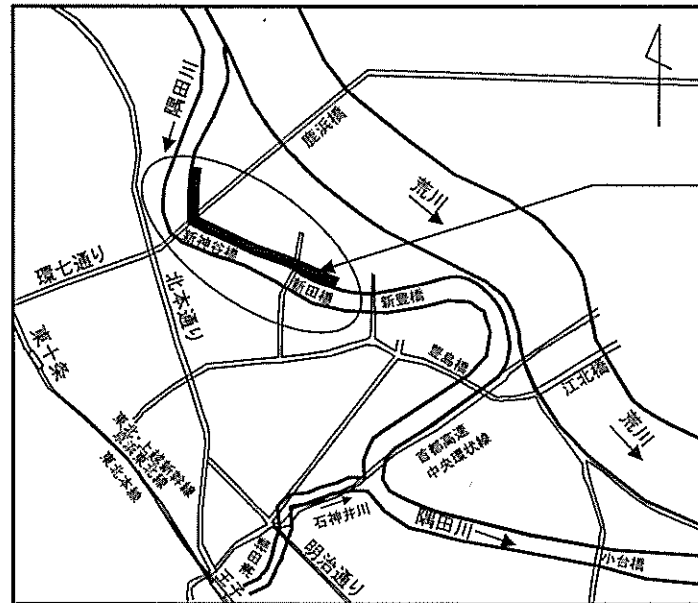
凡例

債務負担行為及び債務負担行為関連分

標準断面図



案内図

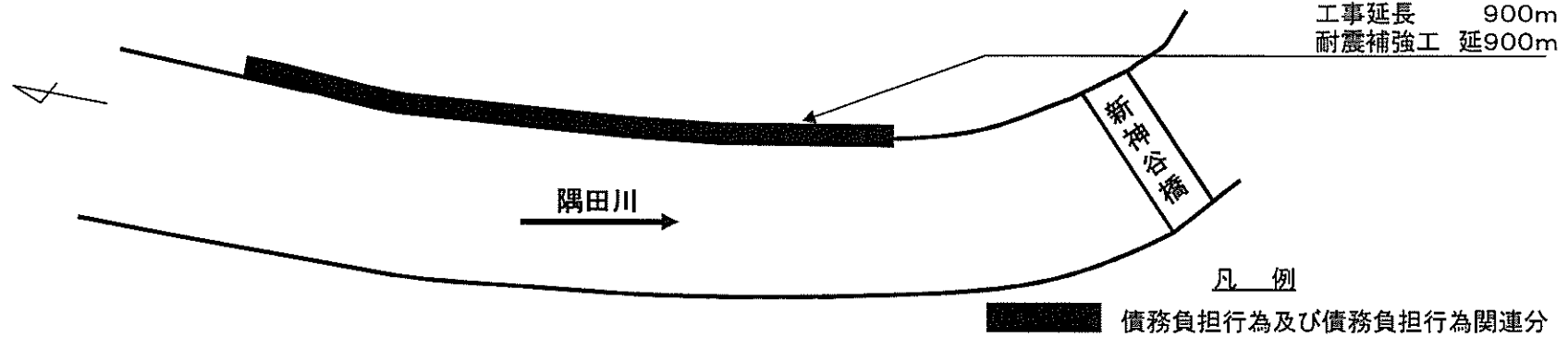


施工箇所:
足立区新田三丁目地内～
新田一丁目地内

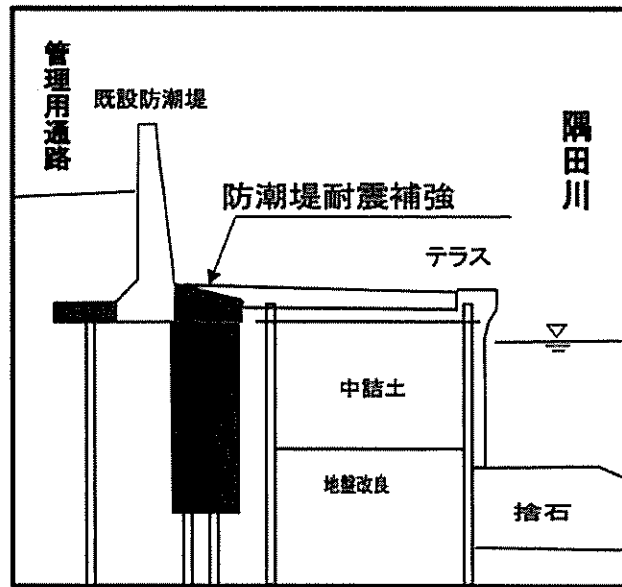
54 高潮防御施設耐震・耐水対策工事

(8) 隅田川(新神谷橋上流)左岸防潮堤耐震補強工事

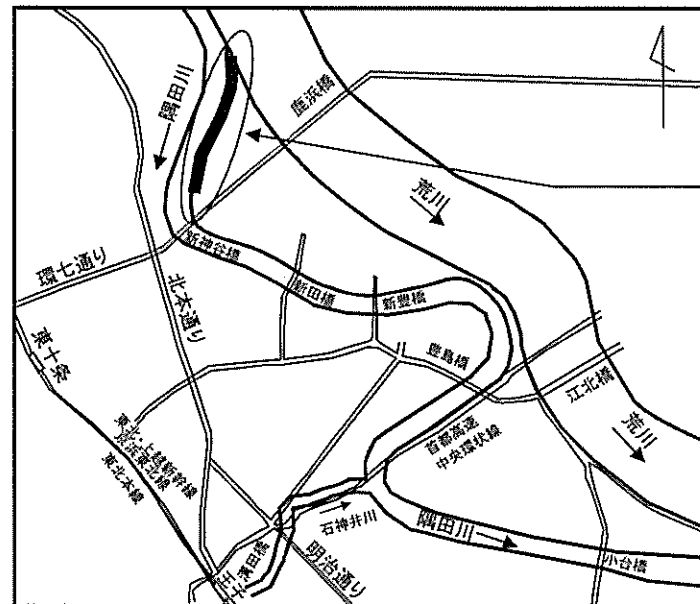
平面図



標準断面図



案内図

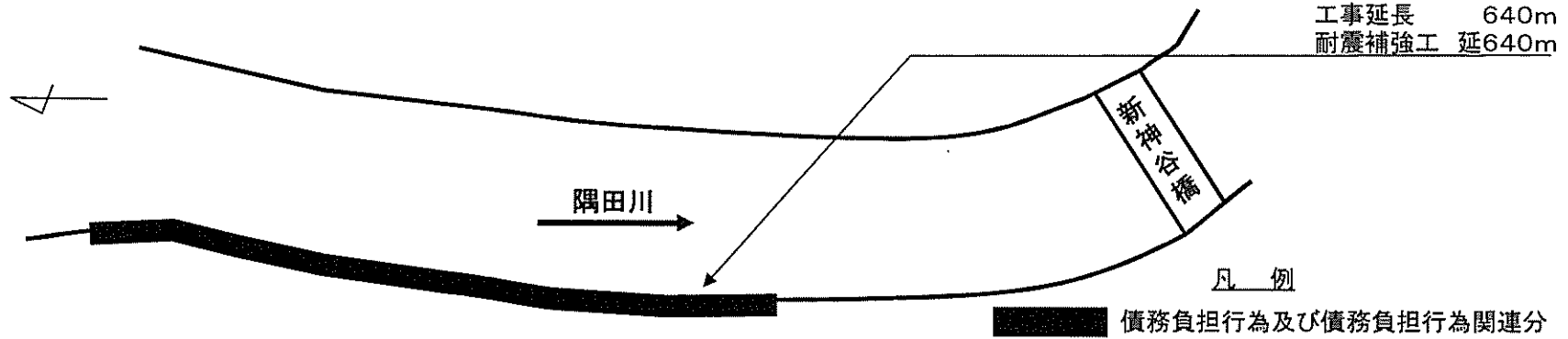


施工箇所:
足立区新田一丁目地内

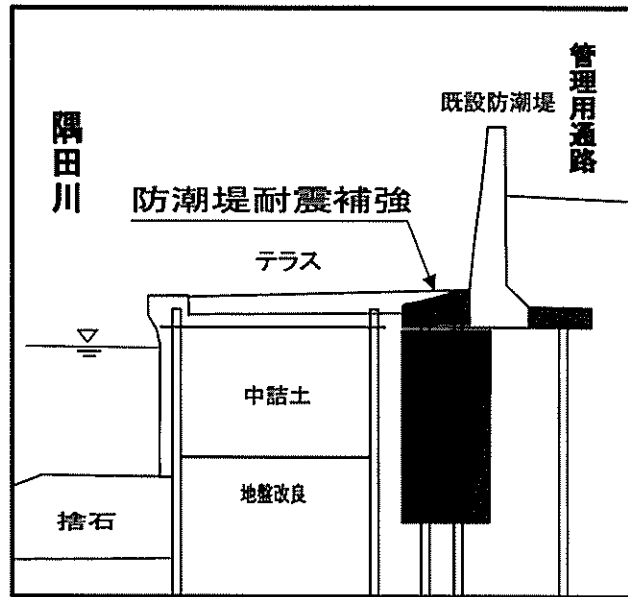
54 高潮防御施設耐震・耐水対策工事

(9) 隅田川(新神谷橋上流)右岸防潮堤耐震補強工事(その2)

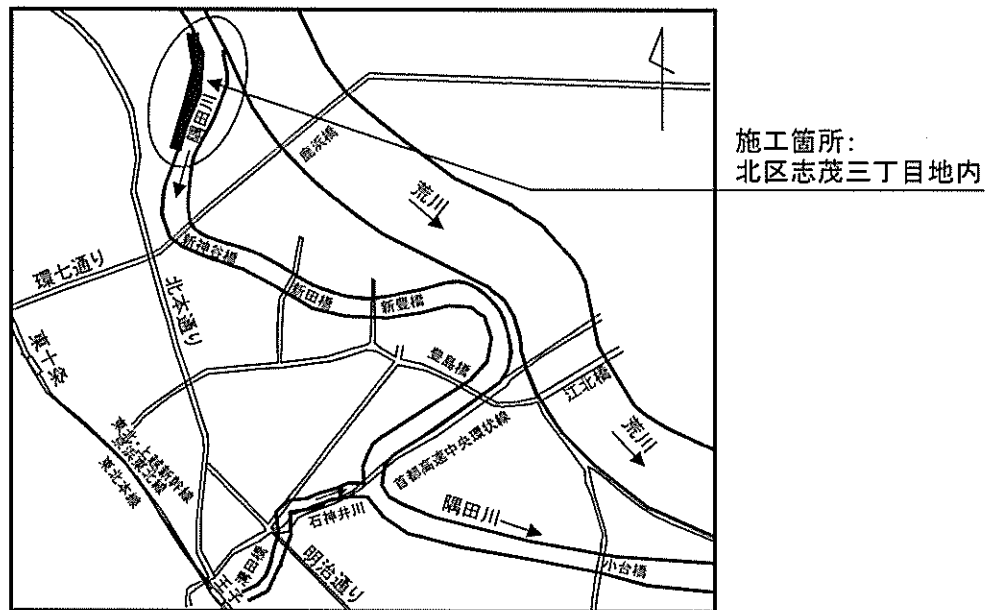
平面図



標準断面図



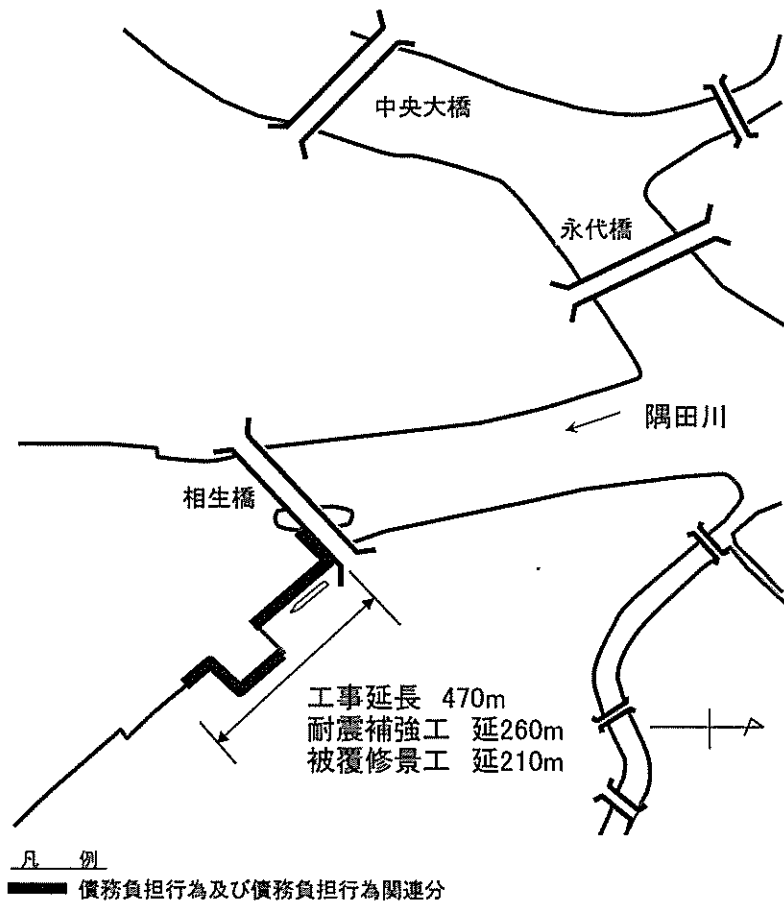
案内図



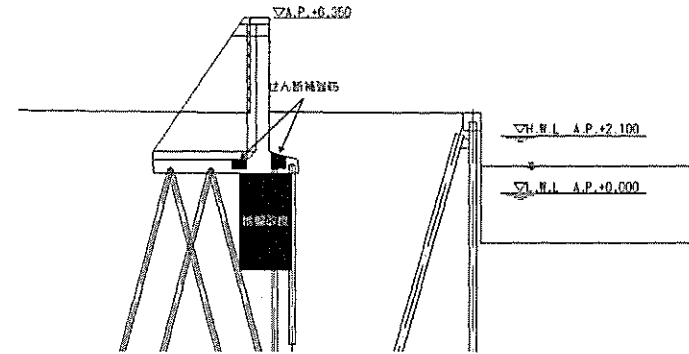
54 高潮防御施設耐震・耐水対策工事

(10) 隅田川(相生橋下流)左岸防潮堤耐震補強工事

平面図

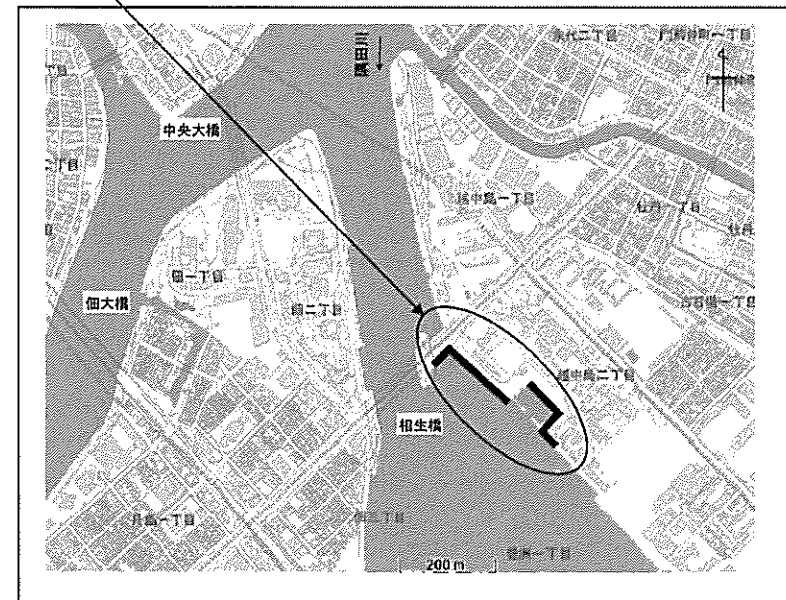


標準断面図



案内図

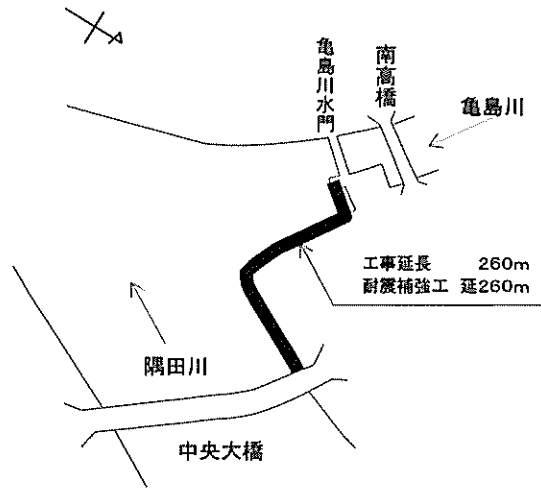
施工箇所: 江東区越中島二丁目地内



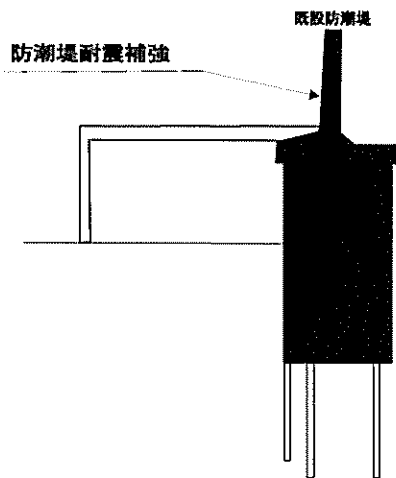
54 高潮防御施設耐震・耐水対策工事

(11) 隅田川(中央大橋下流)右岸防潮堤耐震補強工事

平面図



断面図



案内図



施工箇所: 中央区新川二丁目地内

凡例

■■■■ 債務負担行為及び債務負担行為関連分

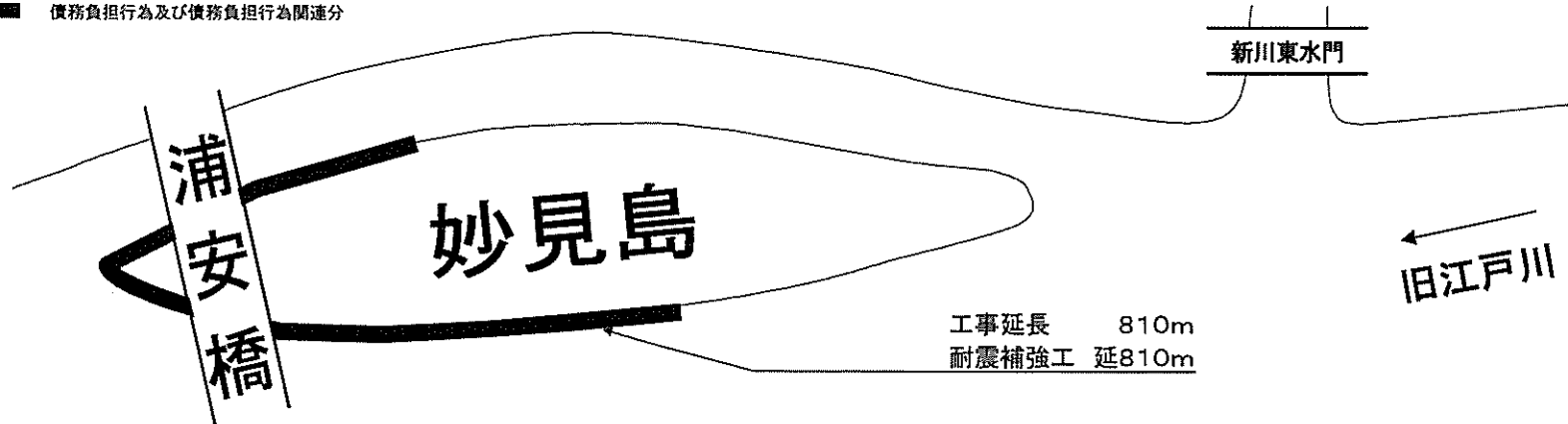
54 高潮防御施設耐震・耐水対策工事

(12) 旧江戸川(妙見島)防潮堤耐震補強工事(その2)

凡 例

■■■■■■ 債務負担行為及び債務負担行為関連分

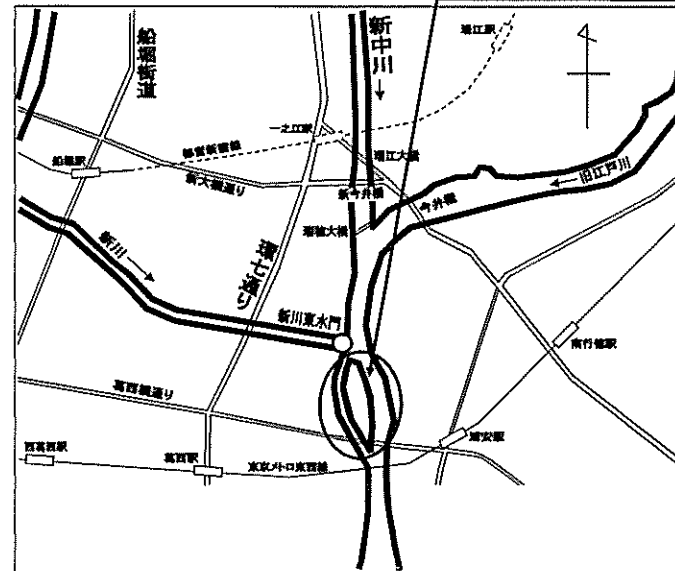
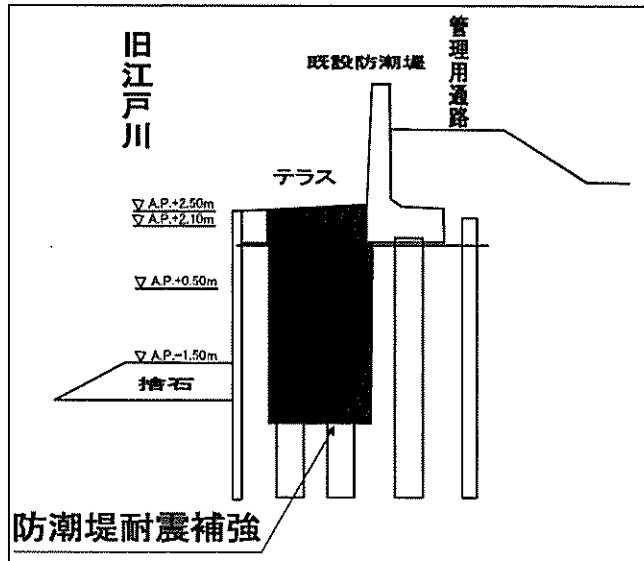
平面図



案内図

施工箇所: 江戸川区東葛西三丁目地内

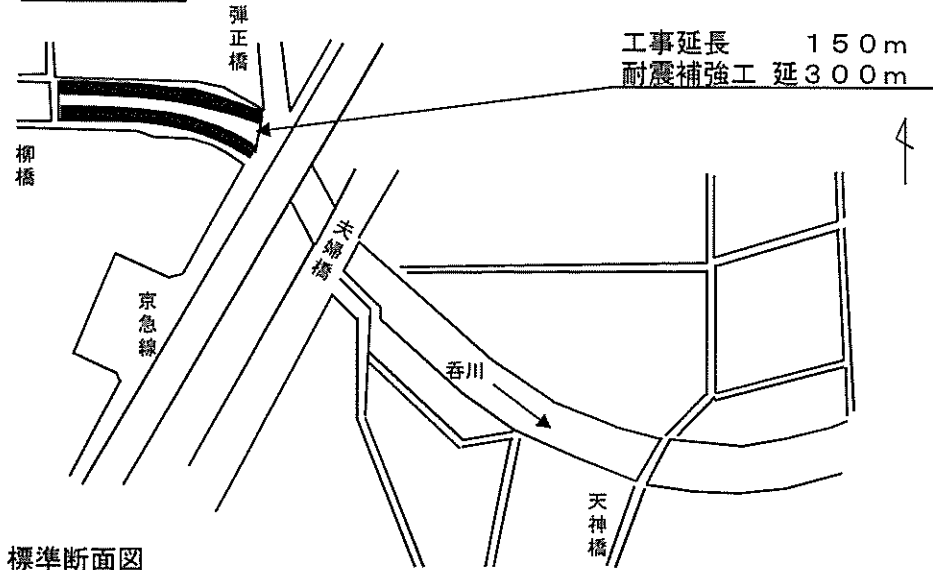
標準断面図



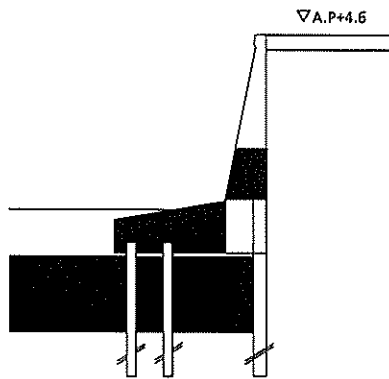
54 高潮防御施設耐震・耐水対策工事

(13) 呑川防潮堤耐震補強工事(その205)

平面図



標準断面図

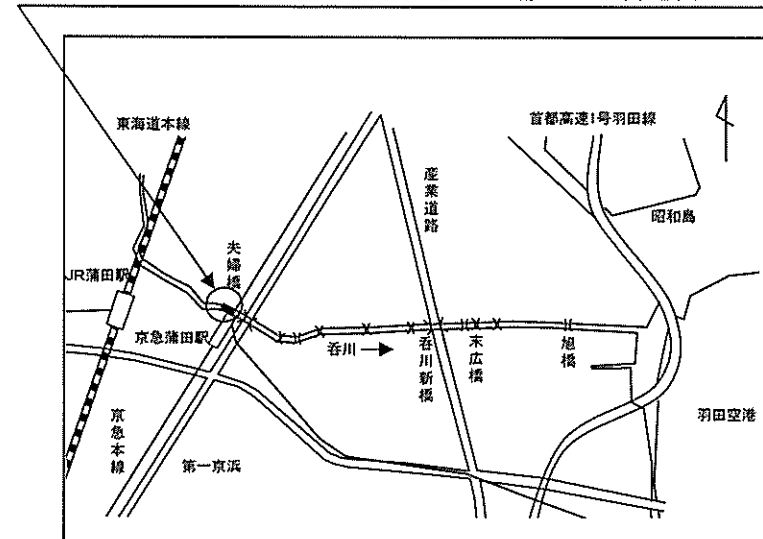


凡例

■ 債務負担行為及び債務負担行為関連分

案内図

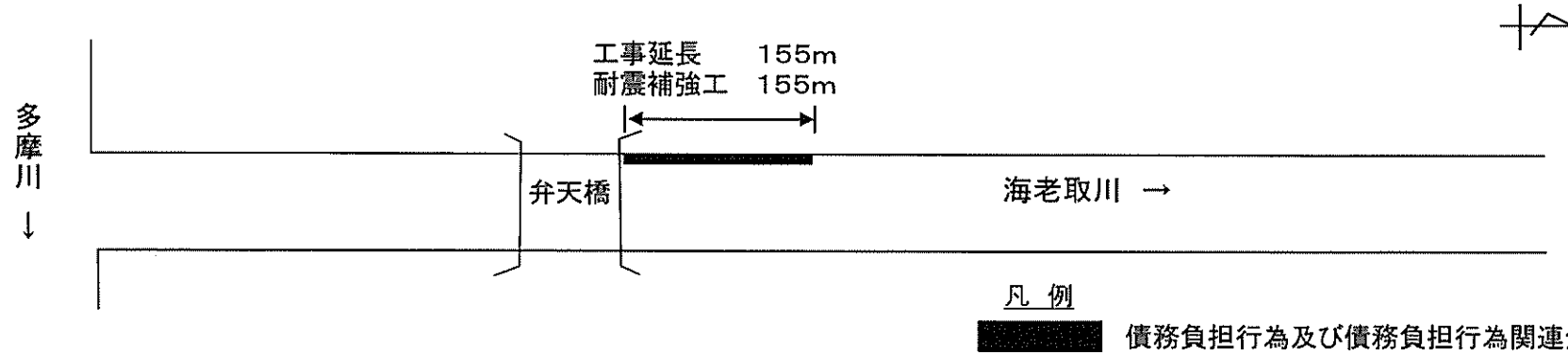
施工箇所:大田区蒲田三丁目地内~蒲田四丁目地内



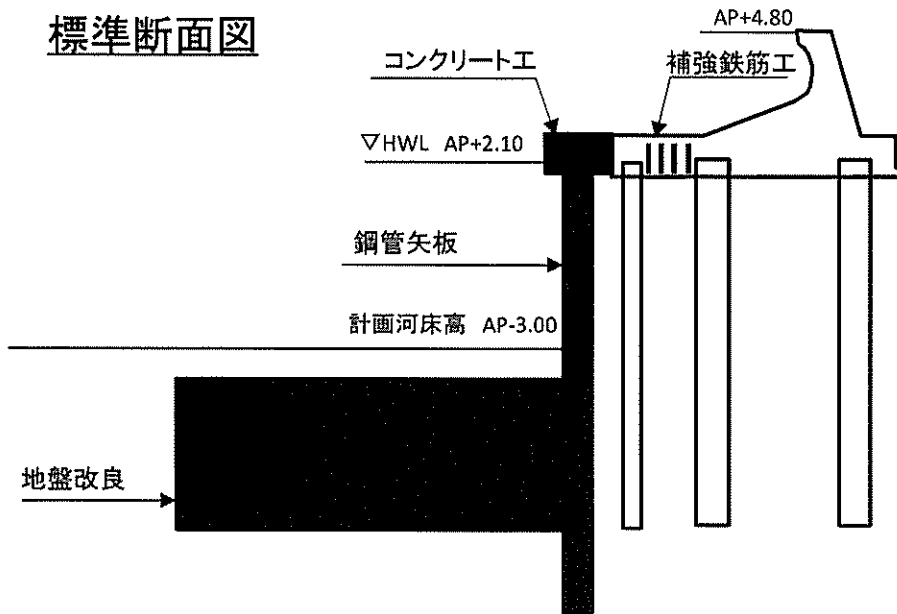
54 高潮防御施設耐震・耐水対策工事

(14) 海老取川防潮堤耐震補強工事(その205)

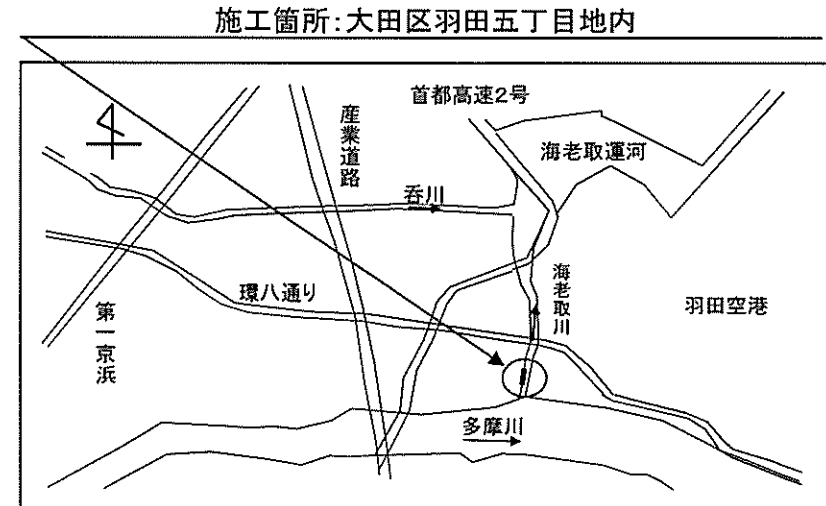
平面図



標準断面図

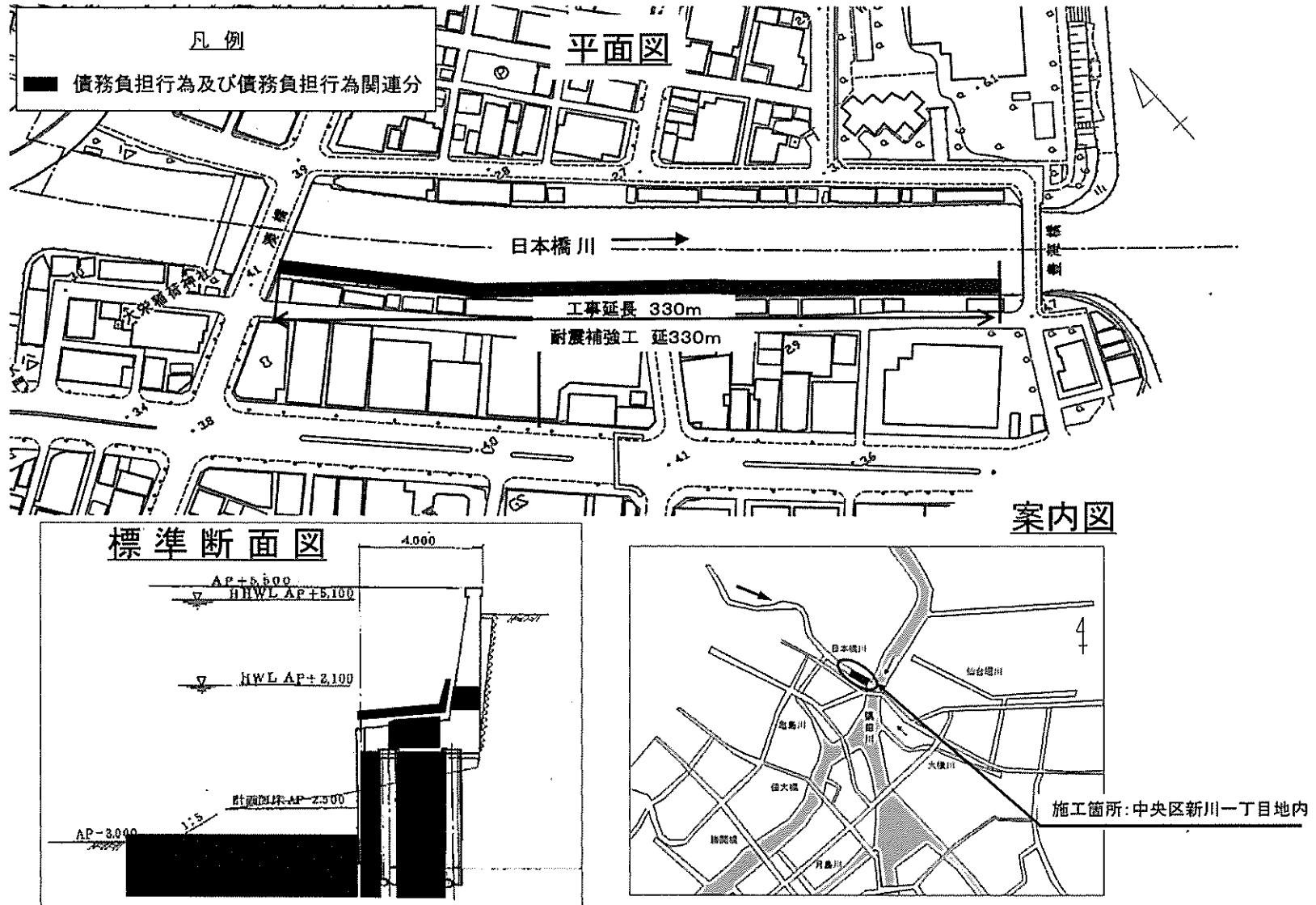


案内図



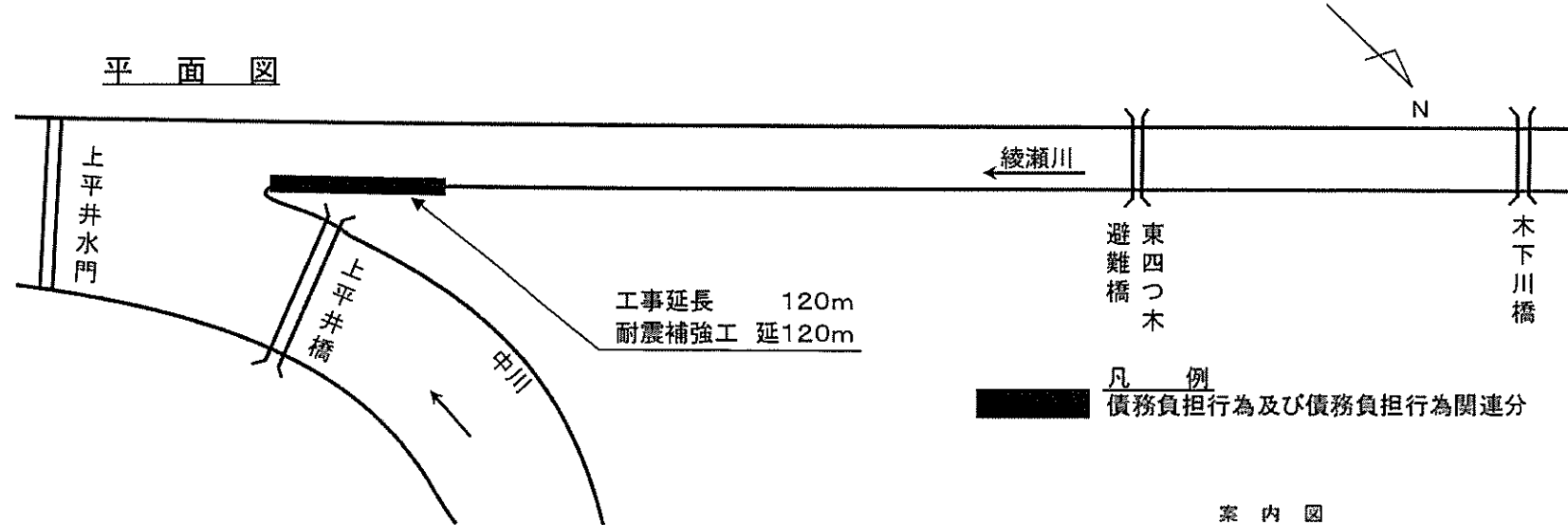
54 高潮防御施設耐震・耐水対策工事

(15) 日本橋川防潮堤耐震補強工事(その3)

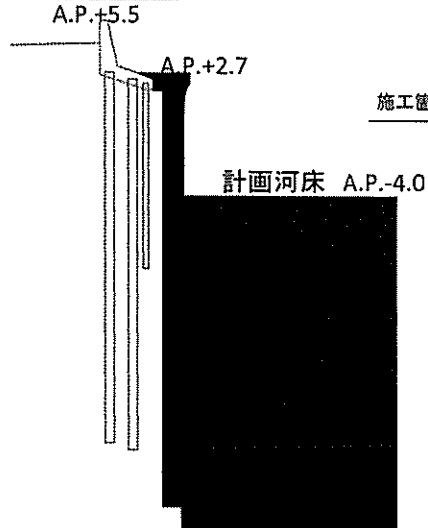


54 高潮防御施設耐震・耐水対策工事

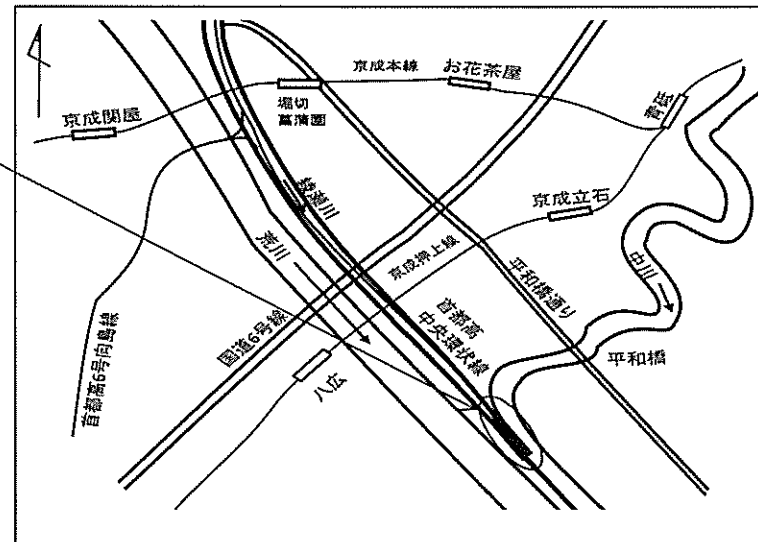
(16) 綾瀬川護岸耐震補強工事(その203)



標準断面図



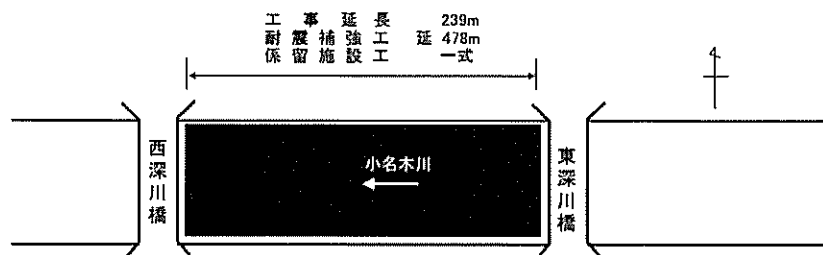
案内図



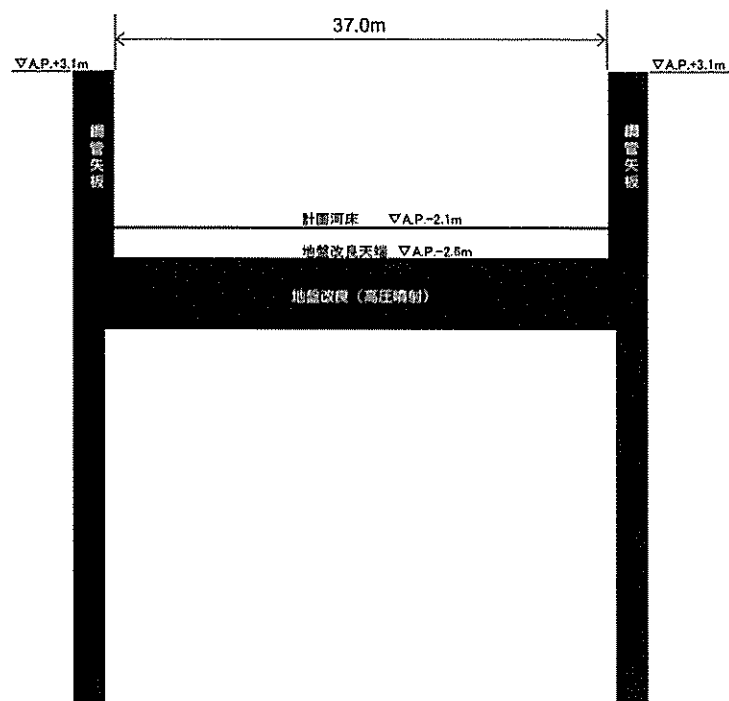
54 高潮防御施設耐震・耐水対策工事

(18) 小名木川護岸耐震補強工事(その4)

平面図



標準断面図

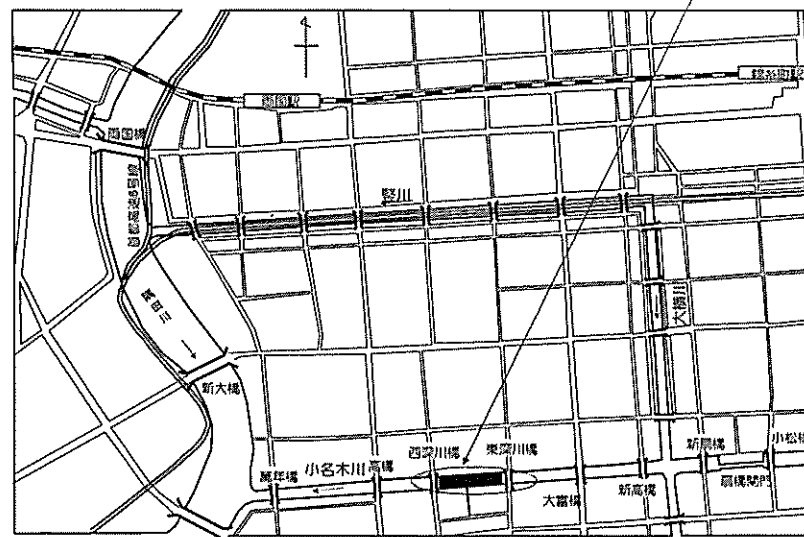


凡例

■■■■ 債務負担行為及び債務負担行為関連分

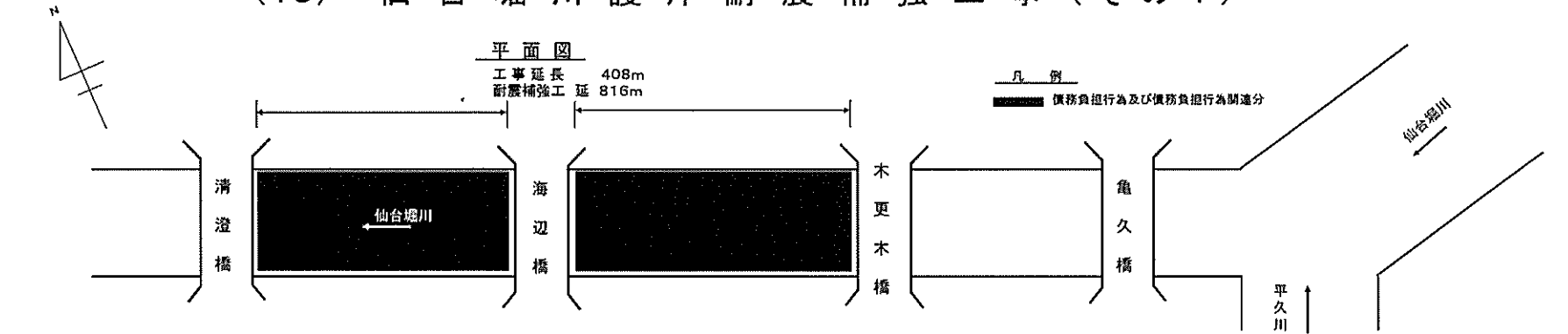
施工箇所：江東区白河二丁目地内
～森下三丁目地内

案内図

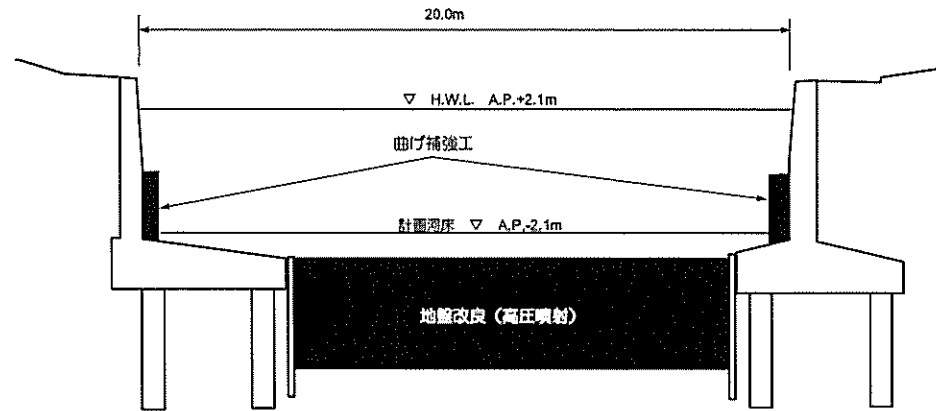


54 高潮防御施設耐震・耐水対策工事

(19) 仙台堀川護岸耐震補強工事(その4)



標準断面図



案内図

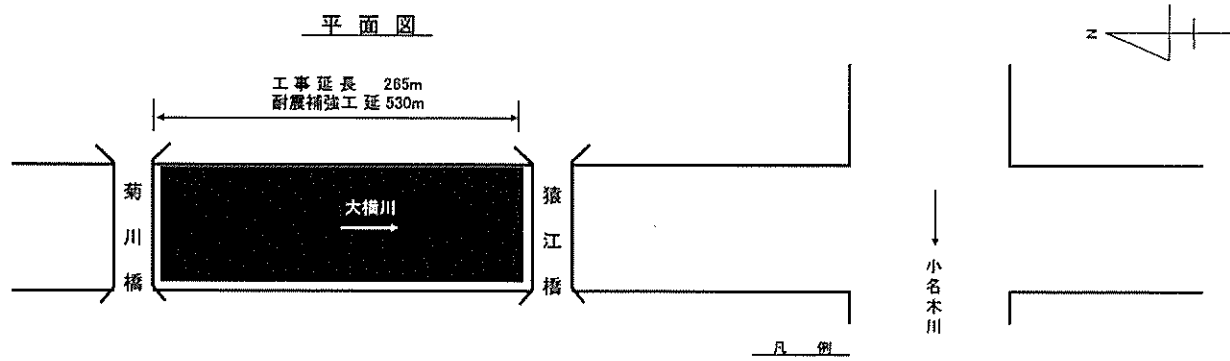
施工箇所: 江東区深川一丁目地内~平野一丁目地内



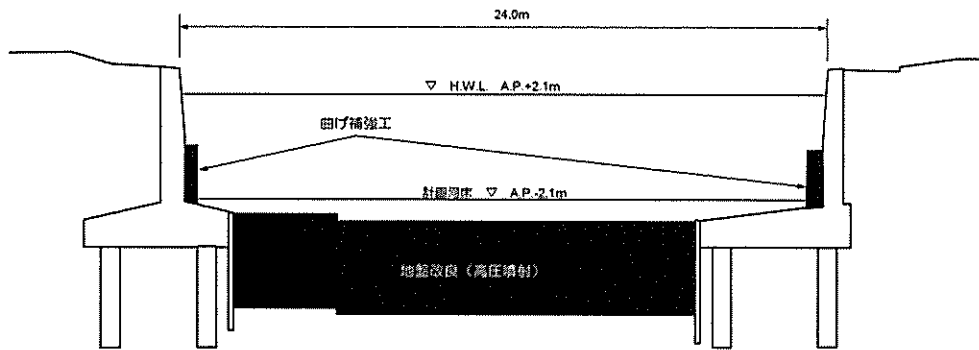
54 高潮防御施設耐震・耐水対策工事

(20) 大横川護岸耐震補強工事(その2)

平面図

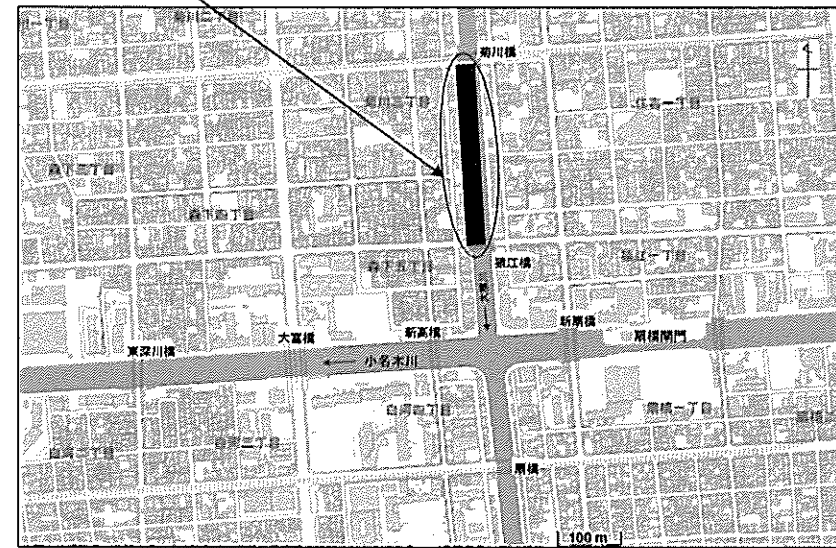


標準断面図



案内図

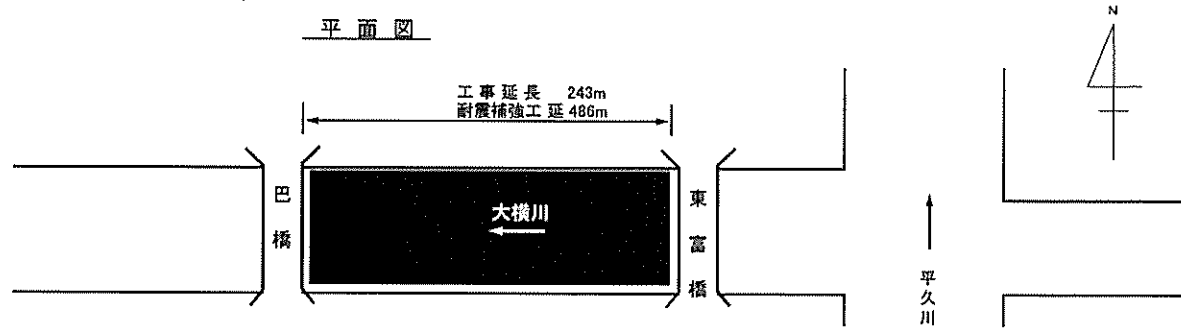
施工箇所：江東区猿江一丁目地内～墨田区菊川三丁目地内



54 高潮防御施設耐震・耐水対策工事

(21) 大横川護岸耐震補強工事(その3)

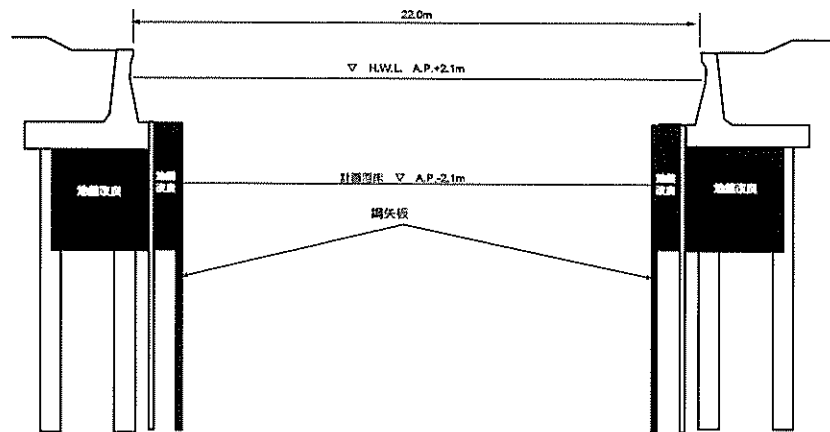
平面図



凡例

■ 債務負担行為及び債務負担行為関連分

標準断面図



案内図

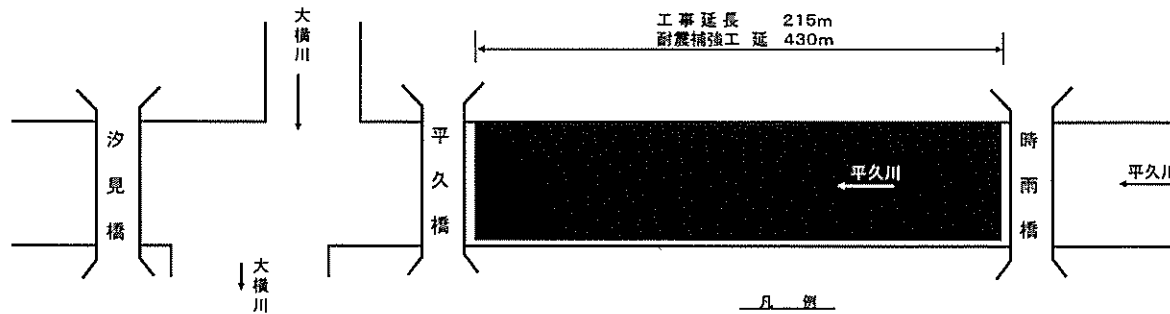
施工箇所: 江東区牡丹三丁目地内~富岡一丁目地内



54 高潮防御施設耐震・耐水対策工事

(22) 平久川護岸耐震補強工事(その2)

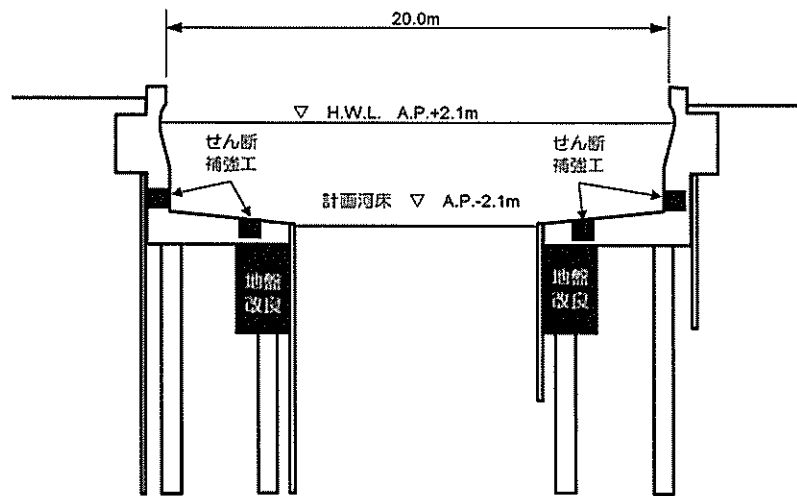
平面図



凡例

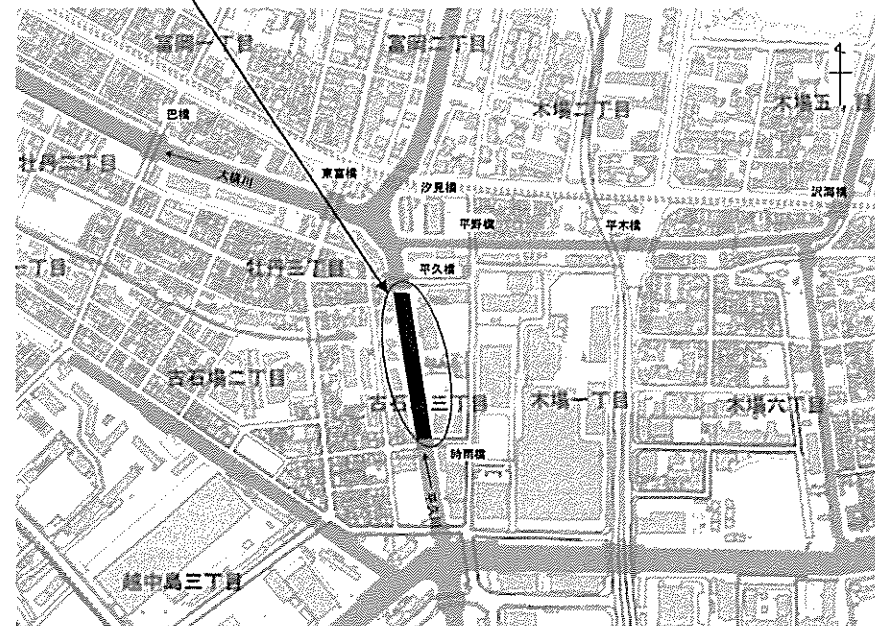
■ 債務負担行為及び債務負担行為関連分

標準断面図



案内図

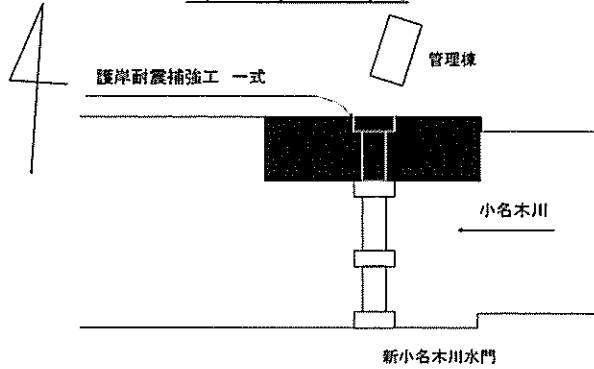
施工箇所: 江東区牡丹三丁目地内~木場一丁目地内



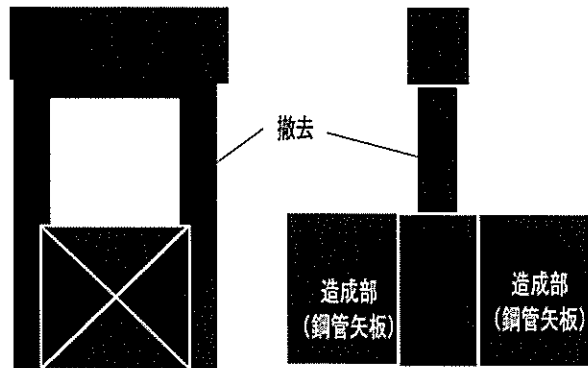
54 高潮防御施設耐震・耐水対策工事

(23) 新小名木川水門耐震補強工事(その3)

平面図



標準断面・側面図

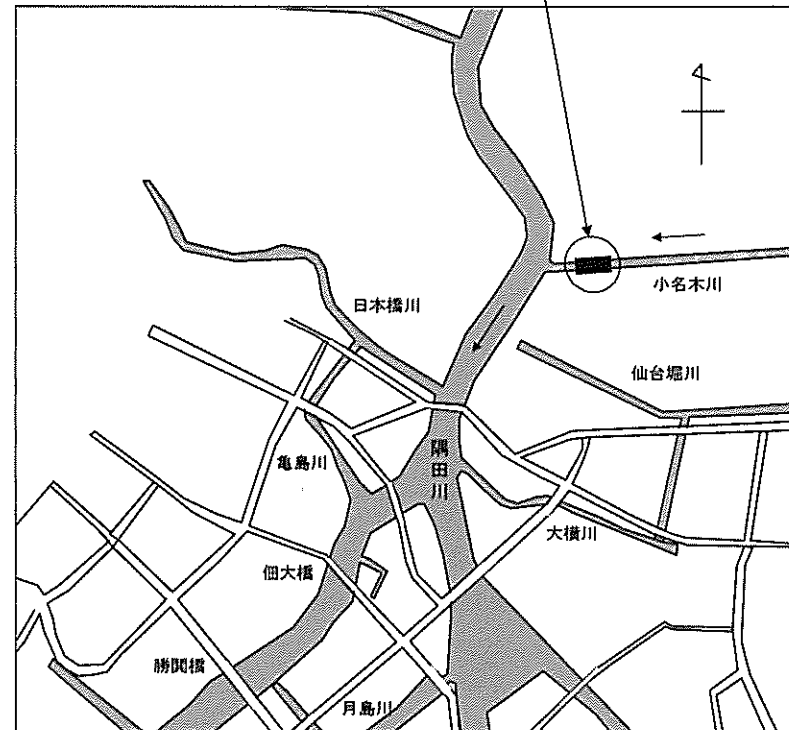


凡例

債務負担行為及び債務負担行為関連分

案内図

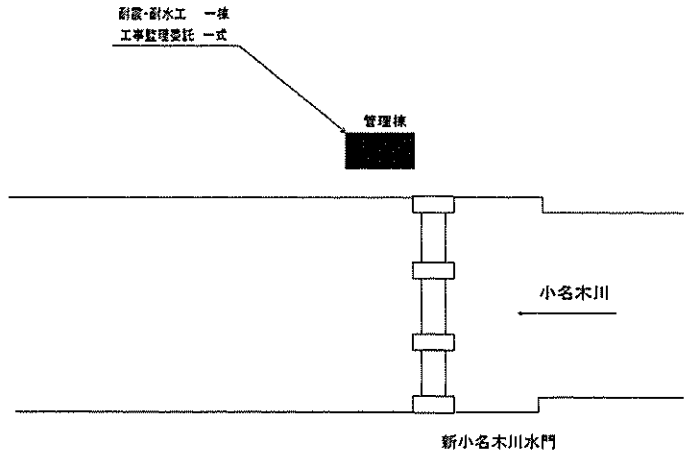
施工箇所: 江東区常盤一丁目地内




54 高潮防御施設耐震・耐水対策工事

(24) 新小名木川水門(管理棟)耐震・耐水対策工事

平面図



標準断面・側面図

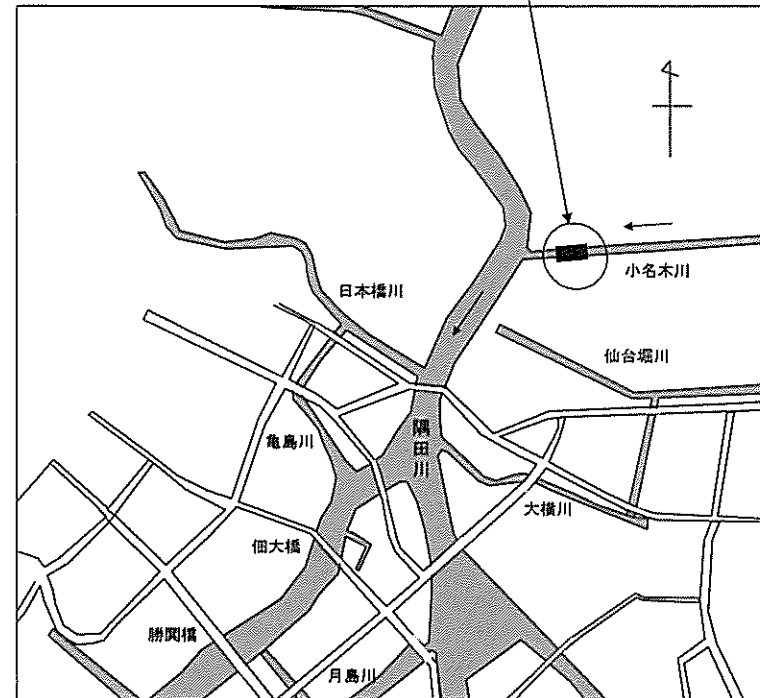


凡例

債務負担行為及び債務負担行為関連分

案内図

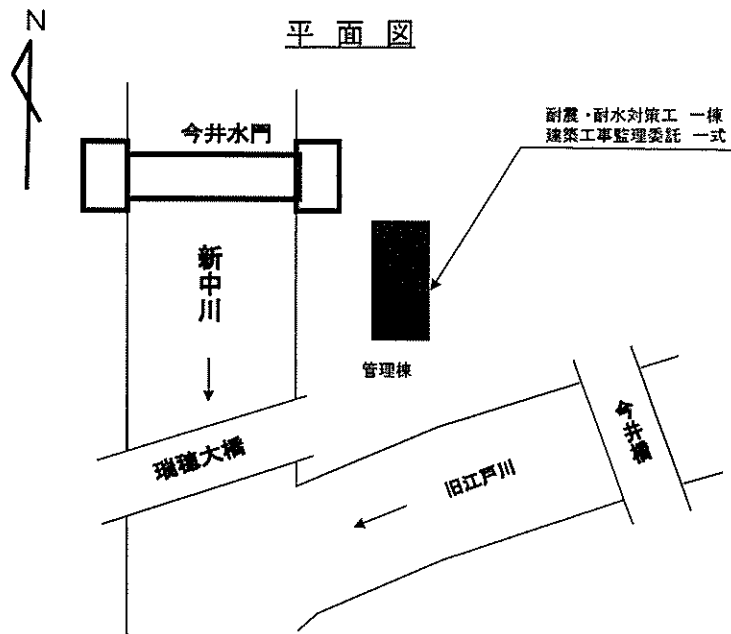
施工箇所: 江東区常盤一丁目地内




54 高潮防御施設耐震・耐水対策工事

(25) 今井水門(管理棟)耐震・耐水対策工事

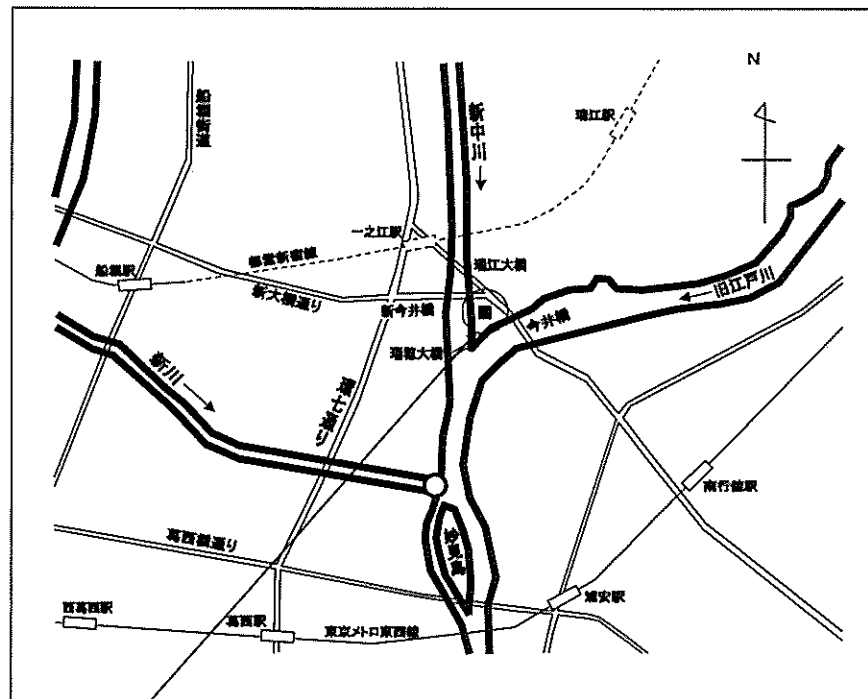
平面図



標準断面図



案内図



施工箇所: 江戸川区江戸川四丁目地内

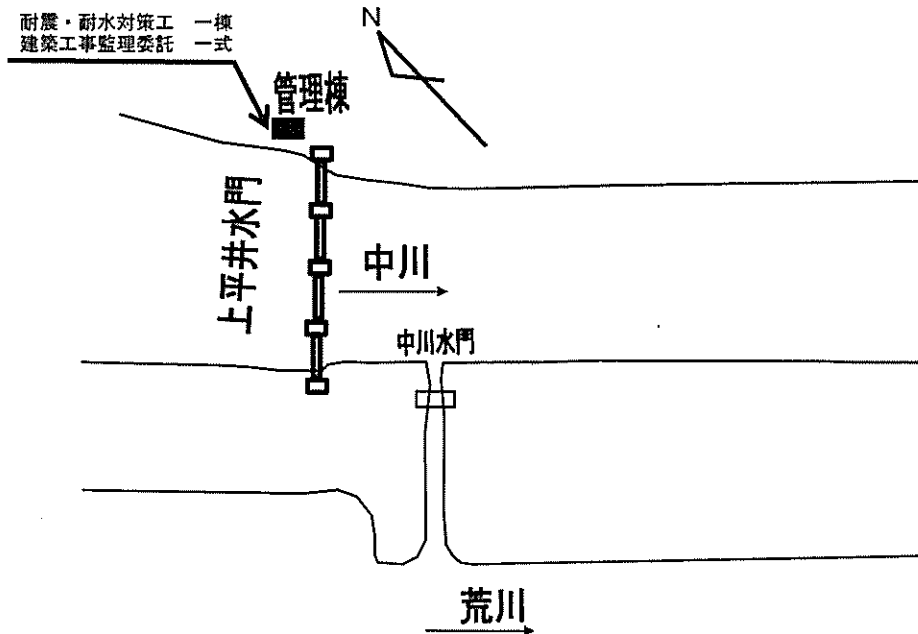
凡例

■ 債務負担行為及び債務負担行為関連分


54 高潮防御施設耐震・耐水対策工事

(26) 上平井水門(管理棟)耐震・耐水対策工事

平面図



標準断面図



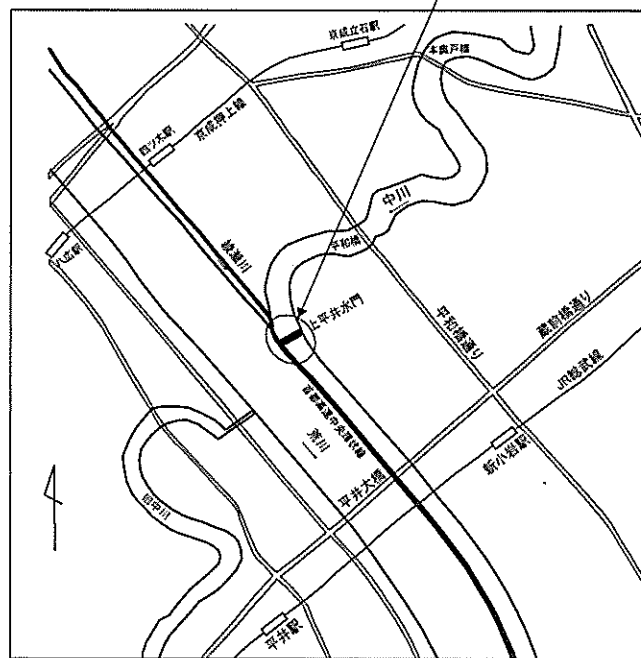
操作室

電機室

事務室

案内図

施工箇所:葛飾区西新小岩三丁目地内



凡例

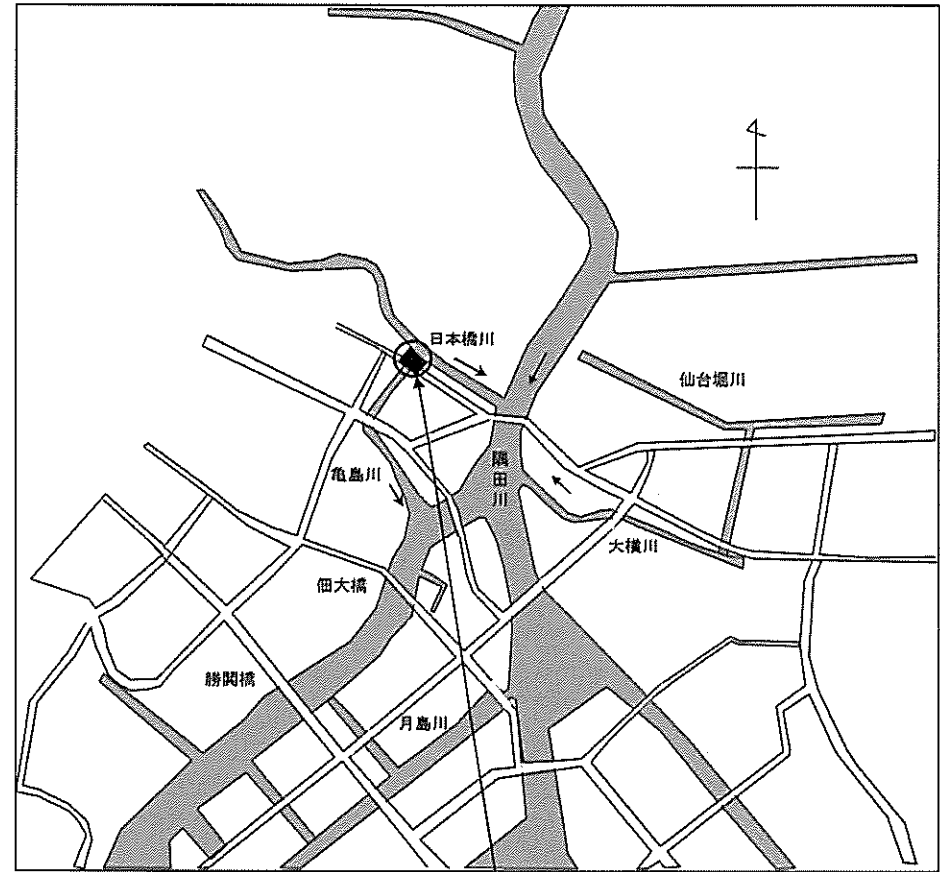
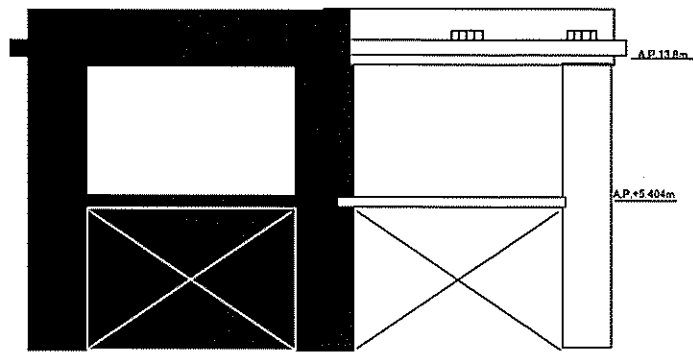
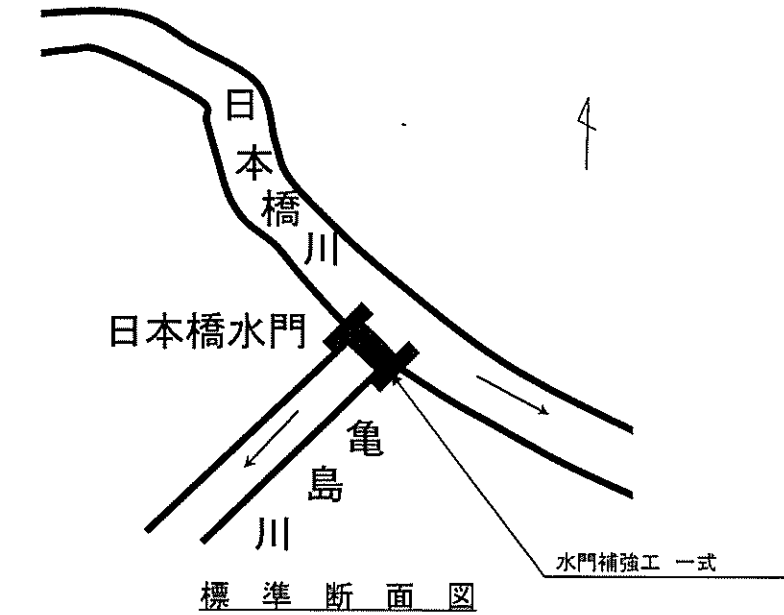
■ 債務負担行為及び債務負担行為関連分

54 高潮防御施設耐震・耐水対策工事

(27) 日本橋水門耐震補強工事

平面図

案内図



施工箇所:中央区日本橋茅場町一丁目地内

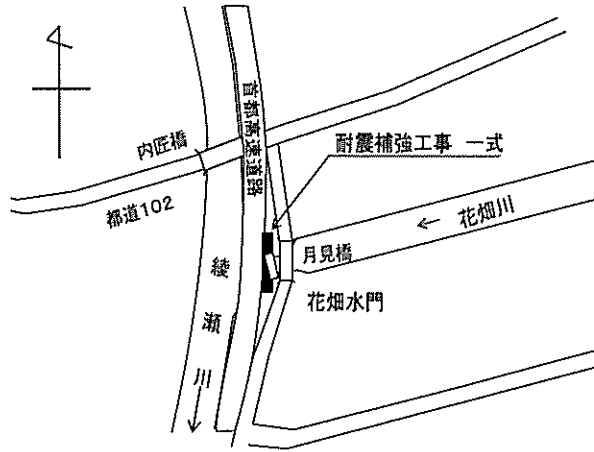
凡例

債務負担行為及び債務負担行為関連分

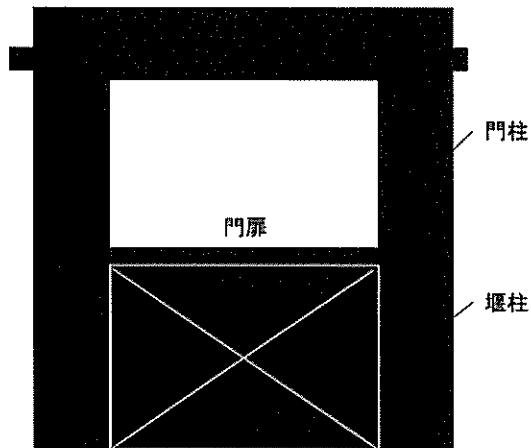
54 高潮防御施設耐震・耐水対策工事

(28) 花畑水門耐震補強工事

平面図



断面図



案内図

施工箇所: 足立区神明一丁目地内

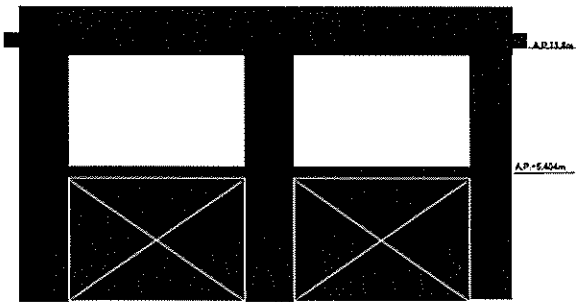
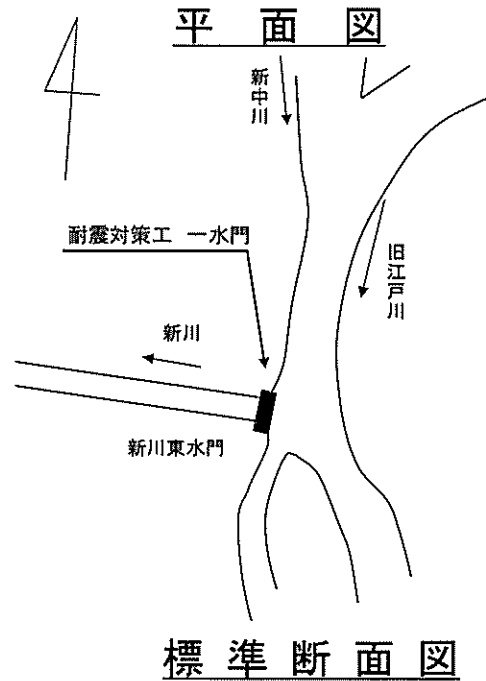


凡例

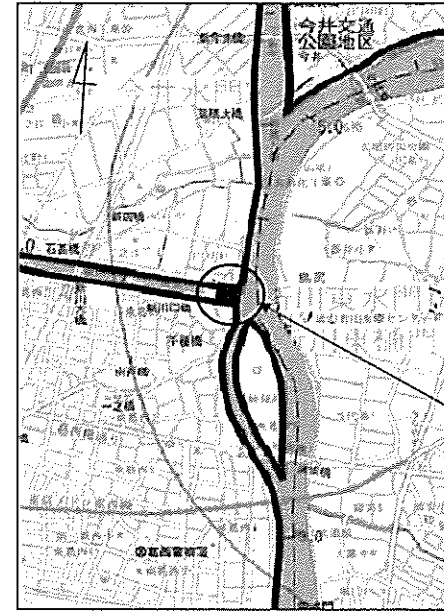
■■■■ 債務負担行為及び債務負担行為関連分

54 高潮防御施設耐震・耐水対策工事

(29) 新川東水門耐震補強工事(その2)



案内図



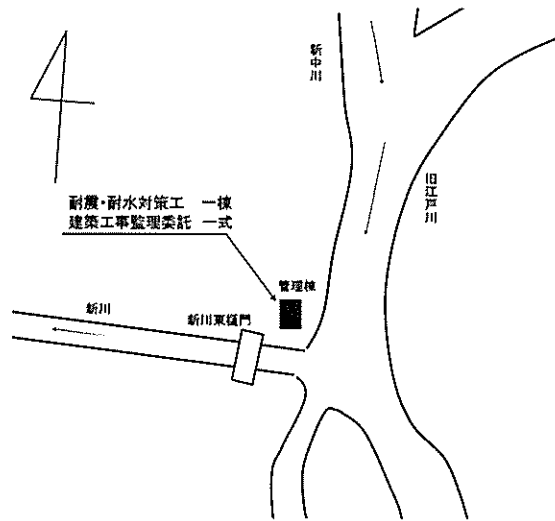
凡例

債務負担行為及び債務負担行為関連分


54 高潮防御施設耐震・耐水対策工事

(30) 新川東水門(管理棟)耐震・耐水対策工事(その2)

平面図



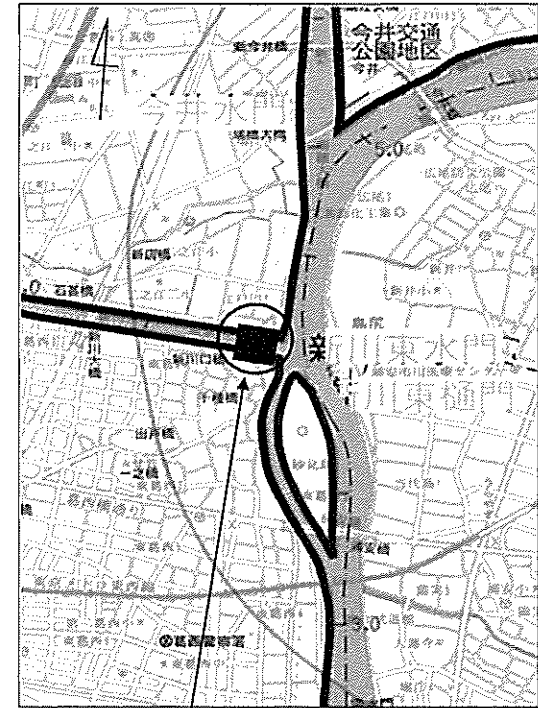
断面図



操作室・事務室

電気室・倉庫

案内図



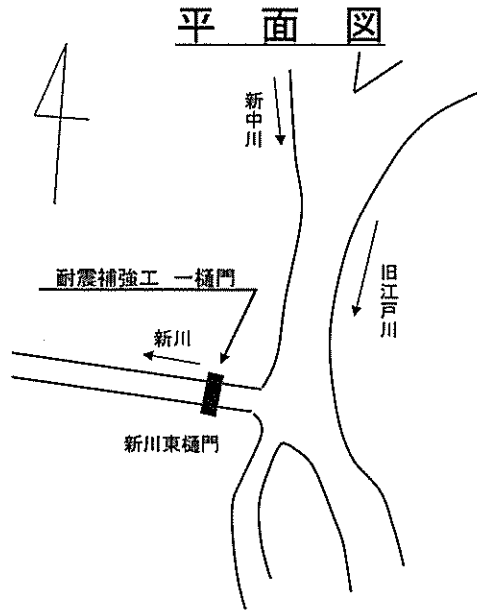
施工箇所: 江戸川区東葛西一丁目地内

凡例

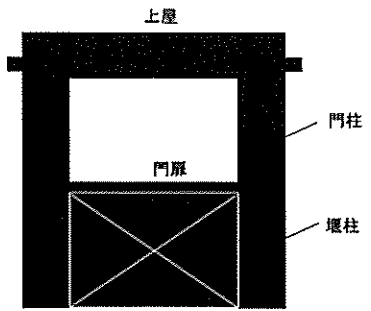
債務負担行為及び債務負担行為関連分

54 高潮防御施設耐震・耐水対策工事

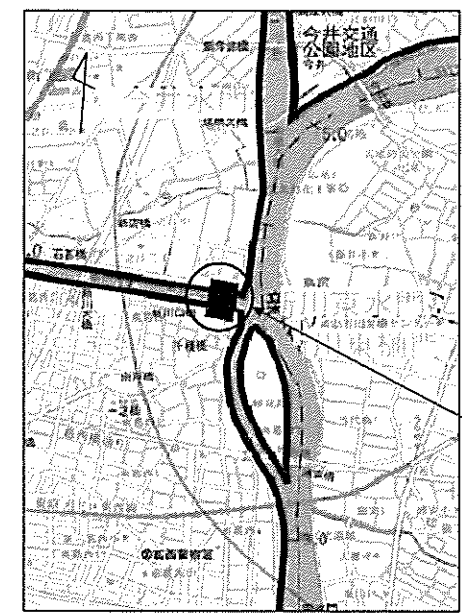
(31) 新川東樋門耐震補強工事(その2)



標準断面図



案内図



施工箇所:江戸川区東葛西一丁目地内

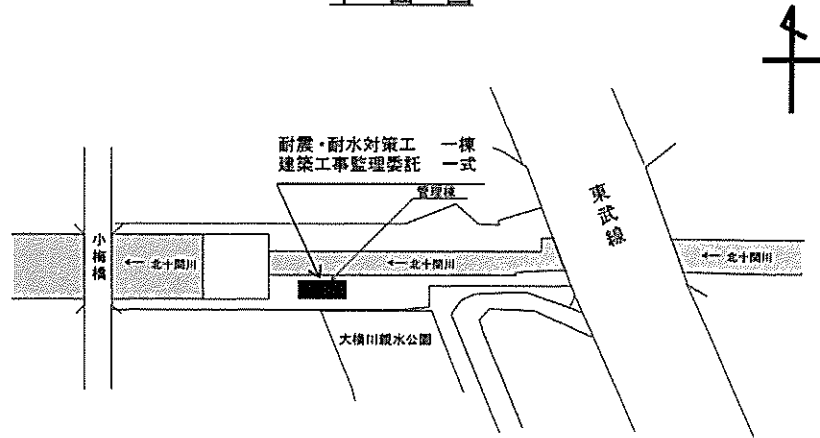
凡例

■ 債務負担行為及び債務負担行為関連分

54 高潮防御施設耐震・耐水対策工事

(32) 北十間川樋門(管理棟)耐震・耐水対策工事


平面図



施工箇所: 墨田区吾妻橋三丁目地内 案内図



標準断面図



操作室

真空ポンプ室

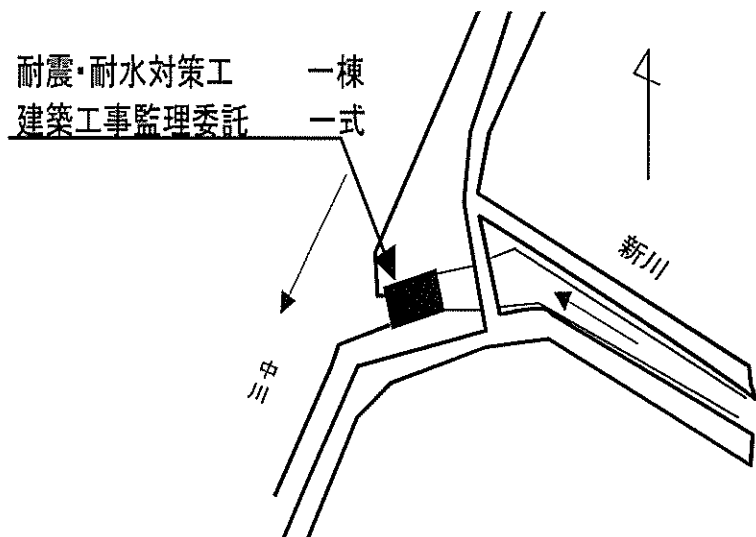
凡例

債務負担行為及び債務負担行為関連分


54 高潮防御施設耐震・耐水対策工事

(33) 新川排水機場耐震補強工事(その2)

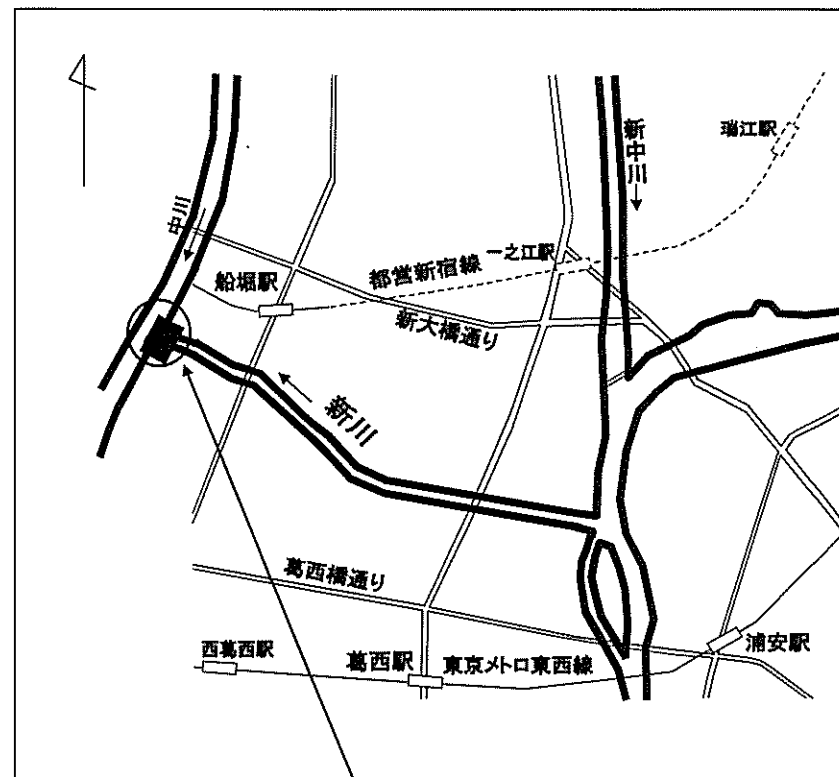
平面図



断面図



案内図



施工箇所: 江戸川区北葛西一丁目地内

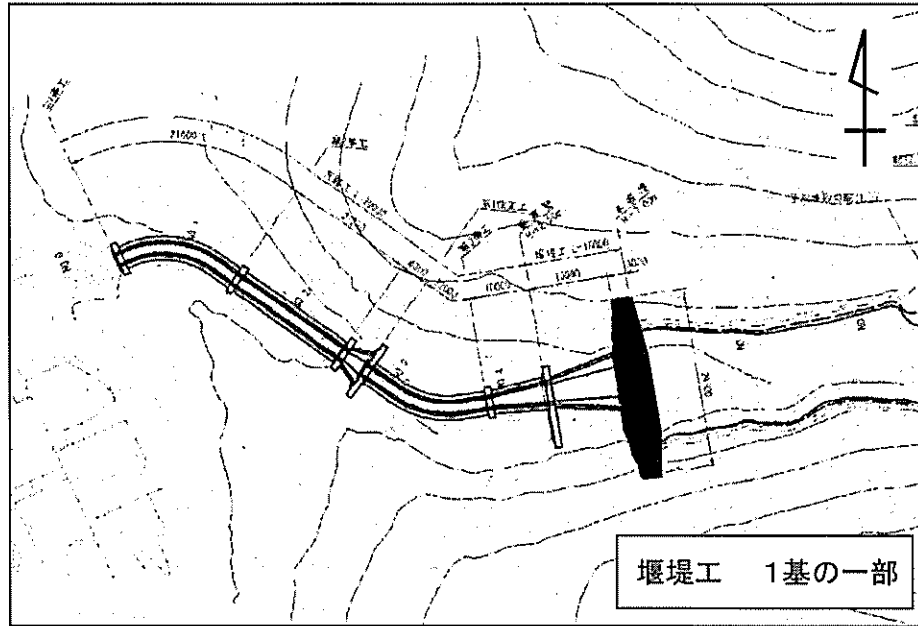
凡例

債務負担行為及び債務負担行為関連分

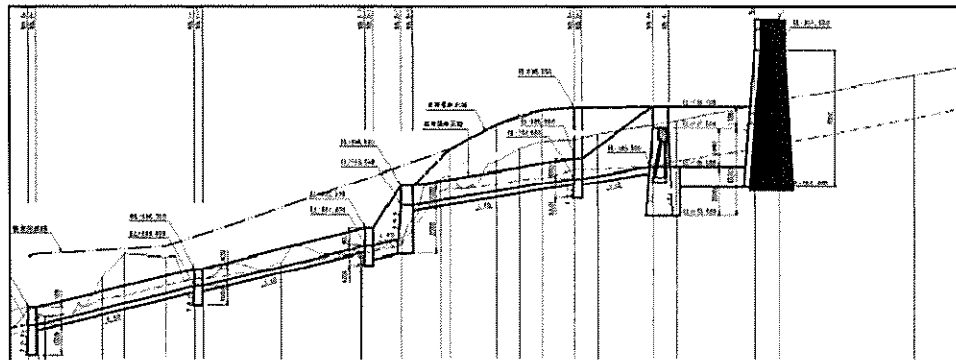
56 砂 防 海 岸 整 備 工 事

(1) 喜 代 沢 砂 防 工 事 (そ の 1)

平 面 図



標 準 縦 断 図

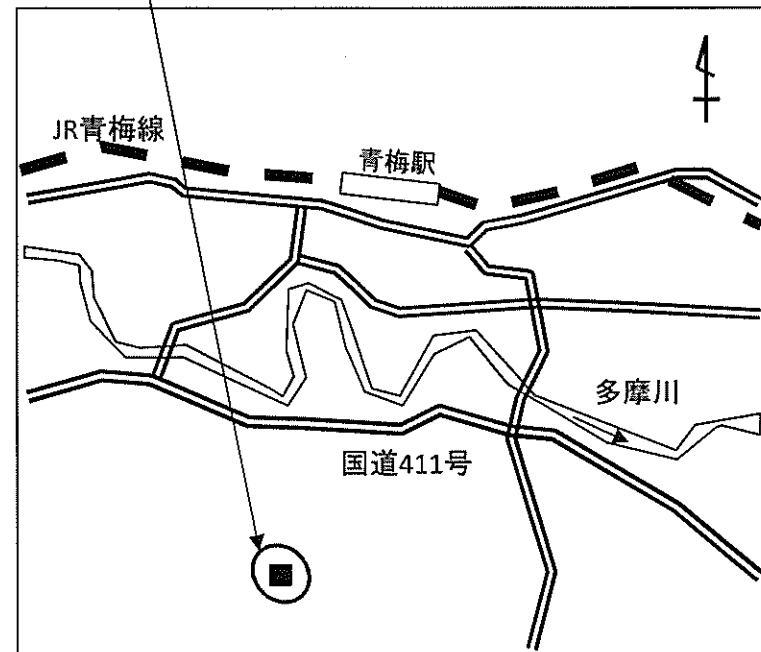


凡 例

■ 債務負担行為及び
債務負担行為関連分

案 内 図

施工箇所: 青梅市駒木町二丁目地内

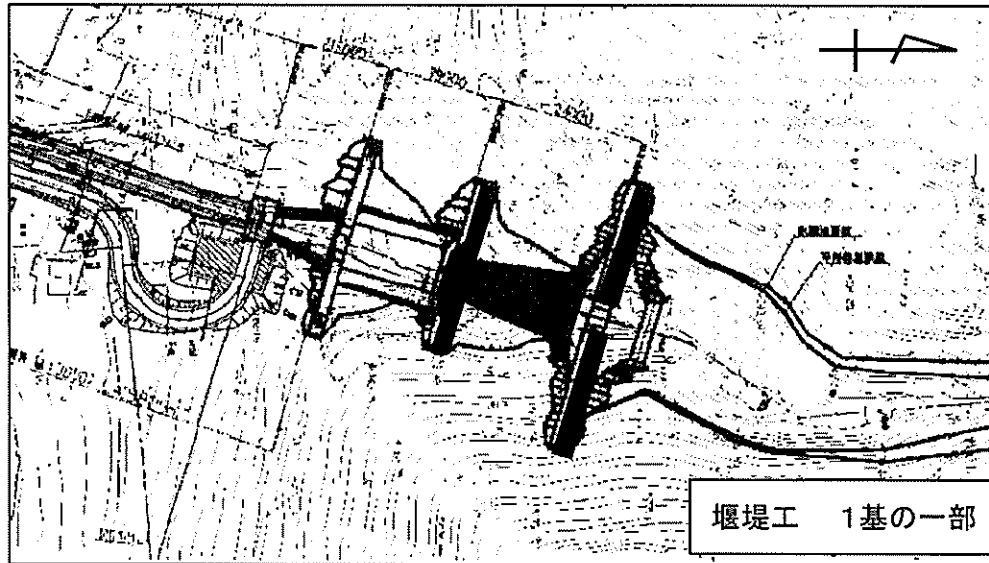


56 砂 防 海 岸 整 備 工 事

(2) 中 曾 川 砂 防 工 事 (そ の 2)

平 面 図

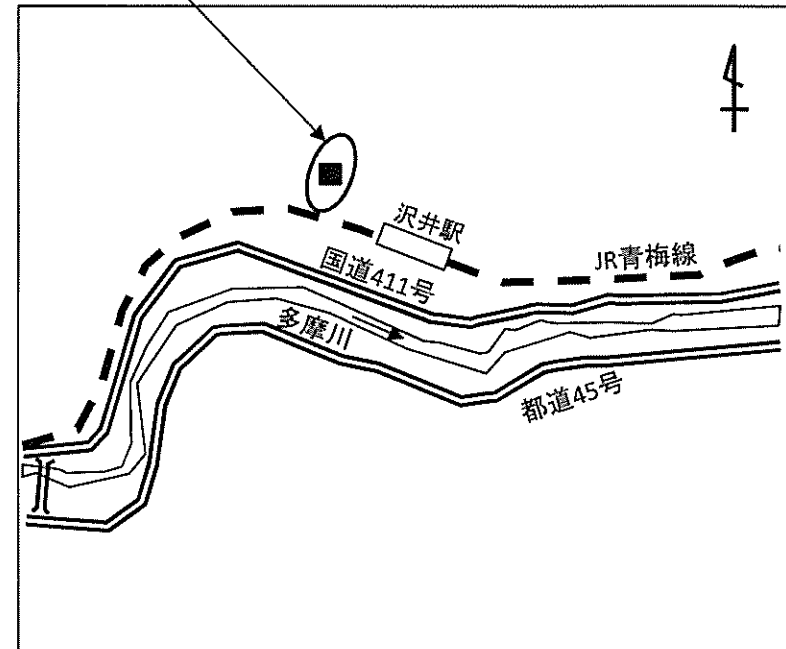
凡 例



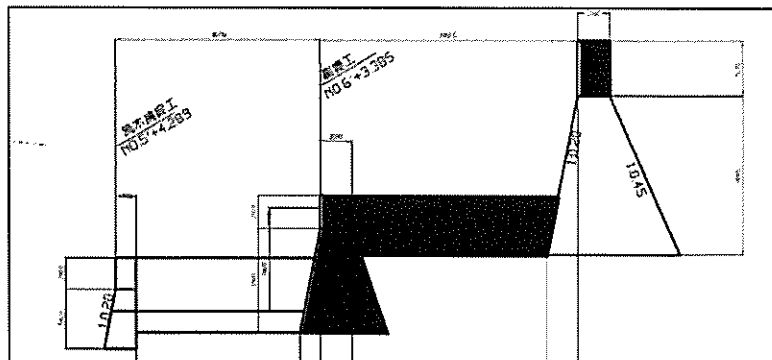
債務負担行為及び
債務負担行為関連分

案 内 図

施工箇所: 青梅市沢井三丁目地内



標 準 縦 断 図

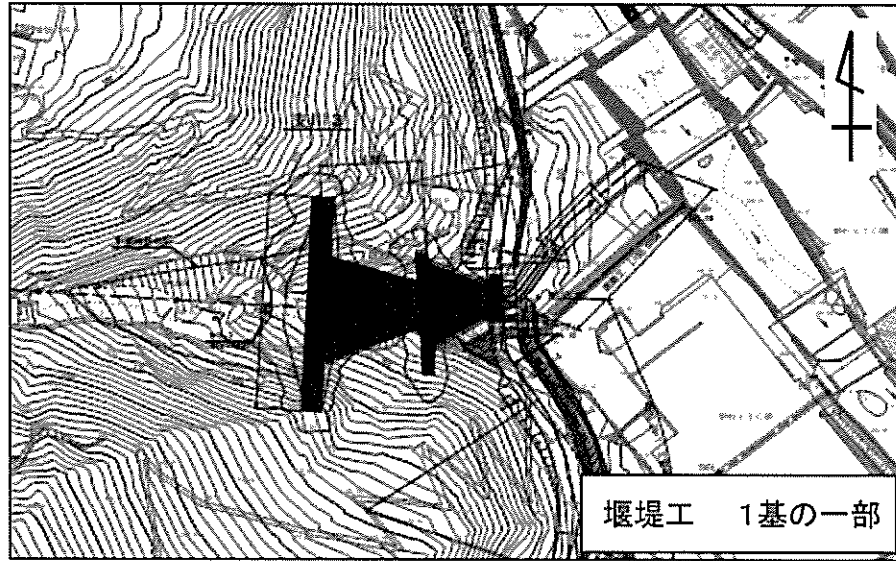


56 砂 防 海 岸 整 備 工 事

(3) 西 川 砂 防 工 事 (その 3)

平 面 図

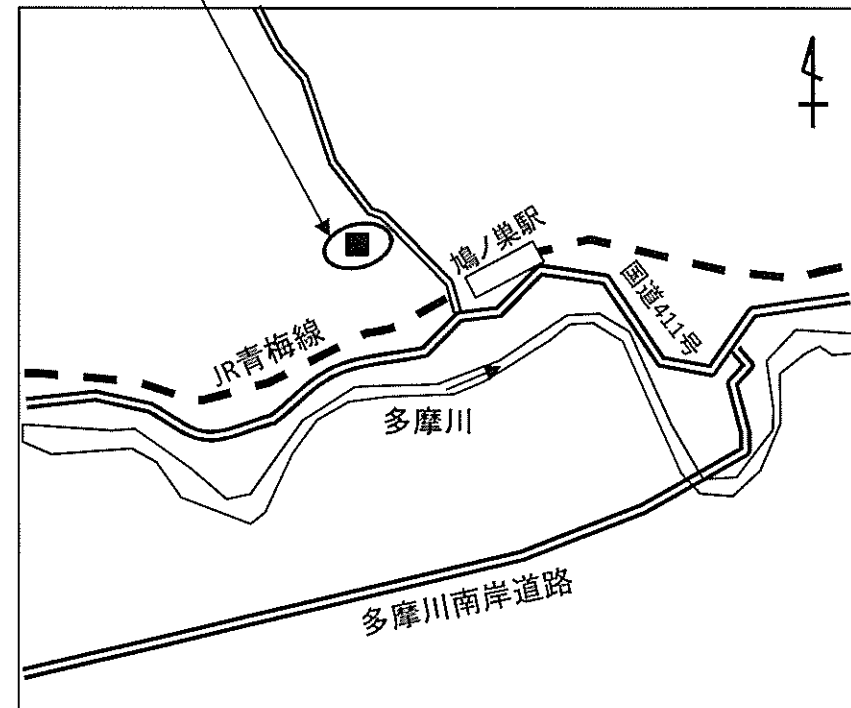
凡 例



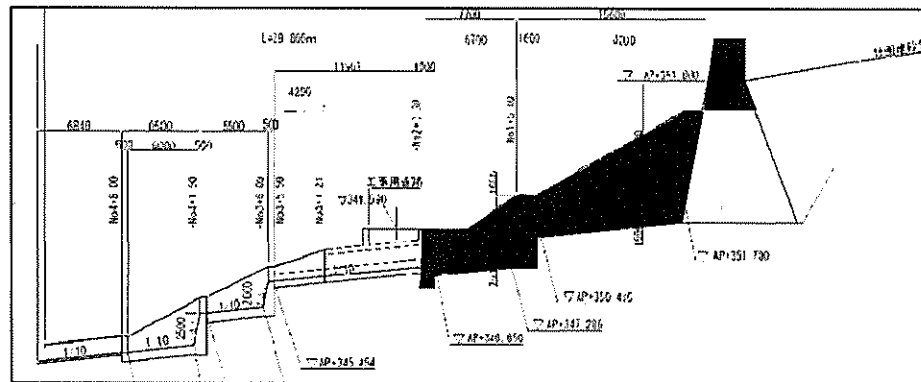
■ 債務負担行為及び
債務負担行為関連分

案 内 図

施工箇所: 奥多摩町棚澤地内



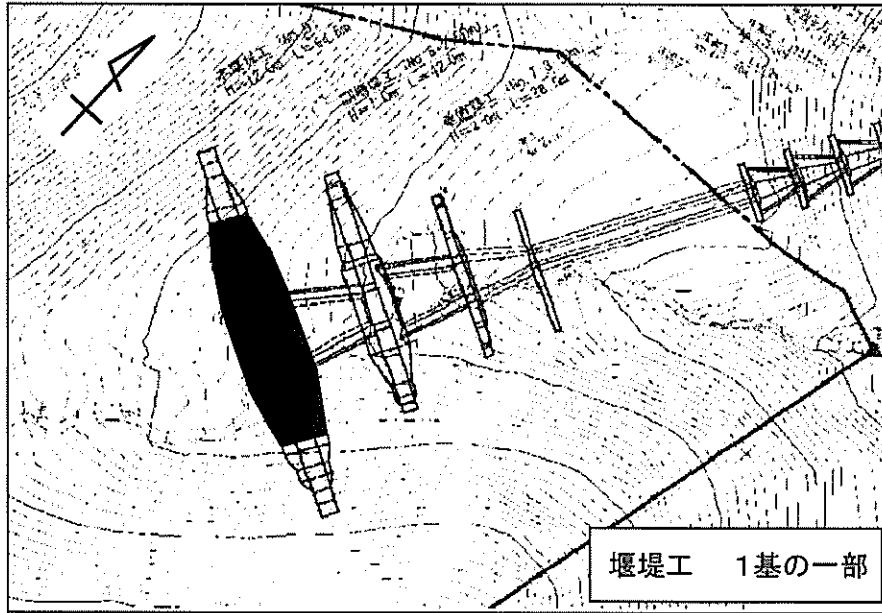
標 準 縦 断 図



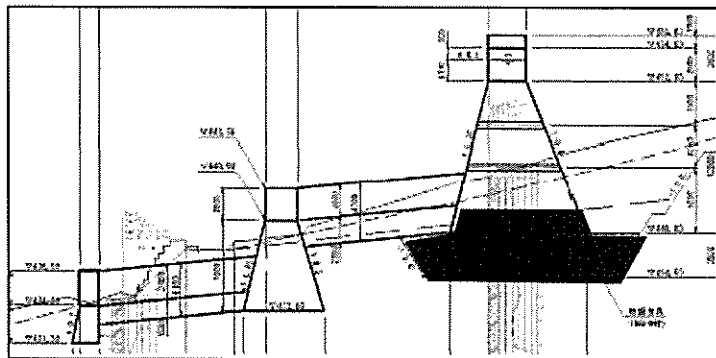
56 砂 防 海 岸 整 備 工 事

(4) 十 二 天 沢 砂 防 工 事 (そ の 1)

平 面 図



標 準 縦 断 図



凡 例

■ 債務負担行為及び
債務負担行為関連分

案 内 図

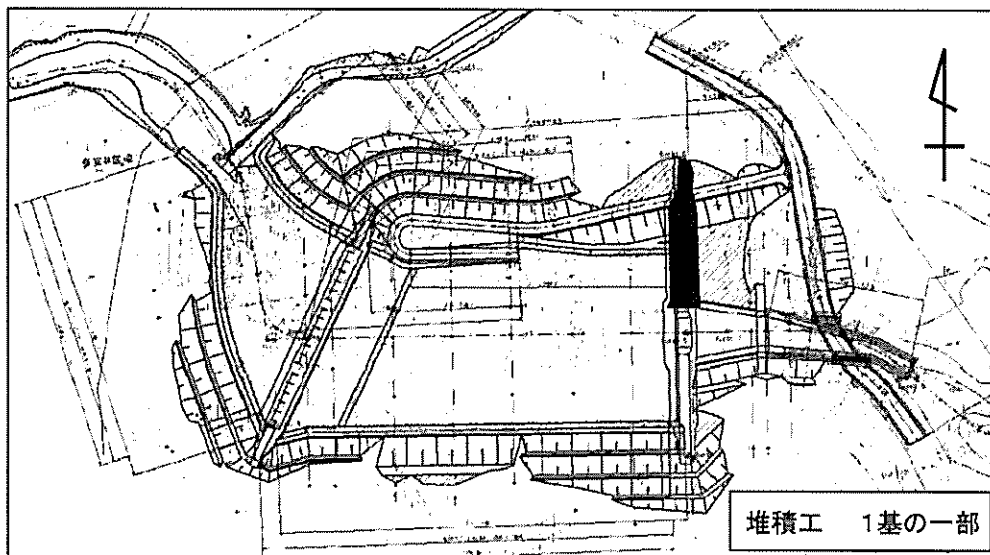
施工箇所: 奥多摩町氷川地内



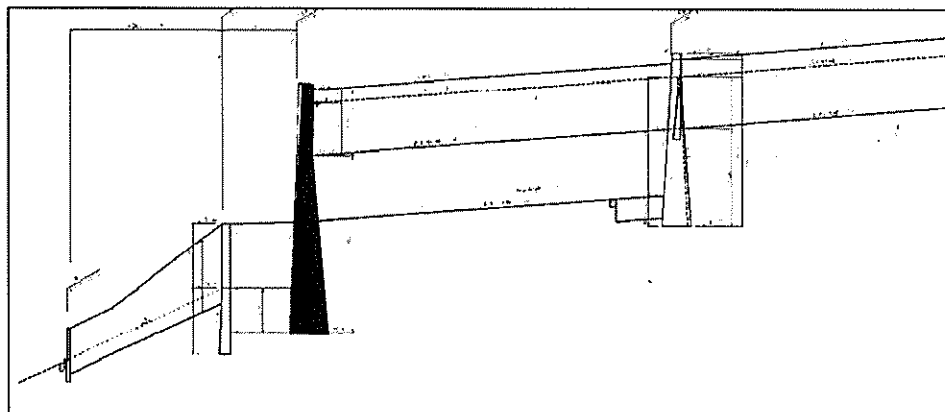
56 砂 防 海 岸 整 備 工 事

(5) 差木地沢砂防工事(2号堆積工その4)

平 面 図



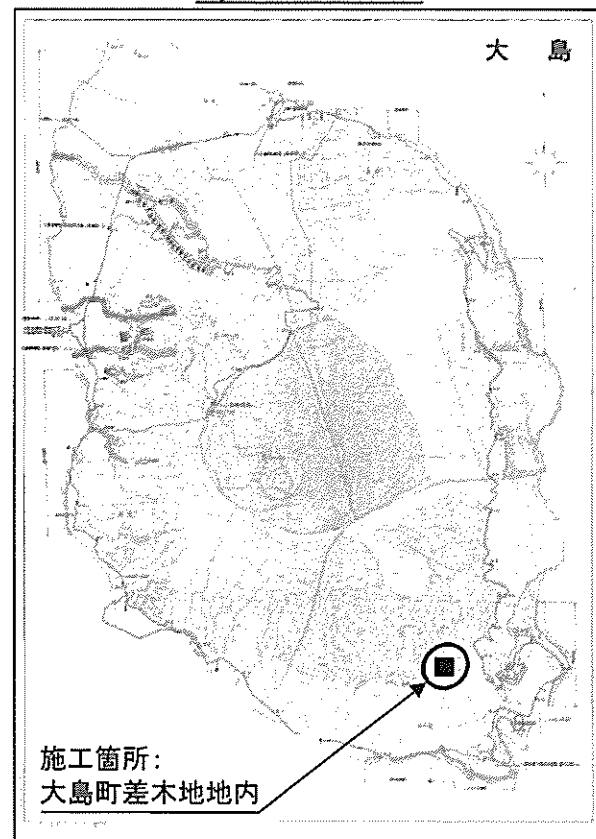
標 準 断 面 図



凡 例

■ 債務負担行為及び債務負担行為関連分

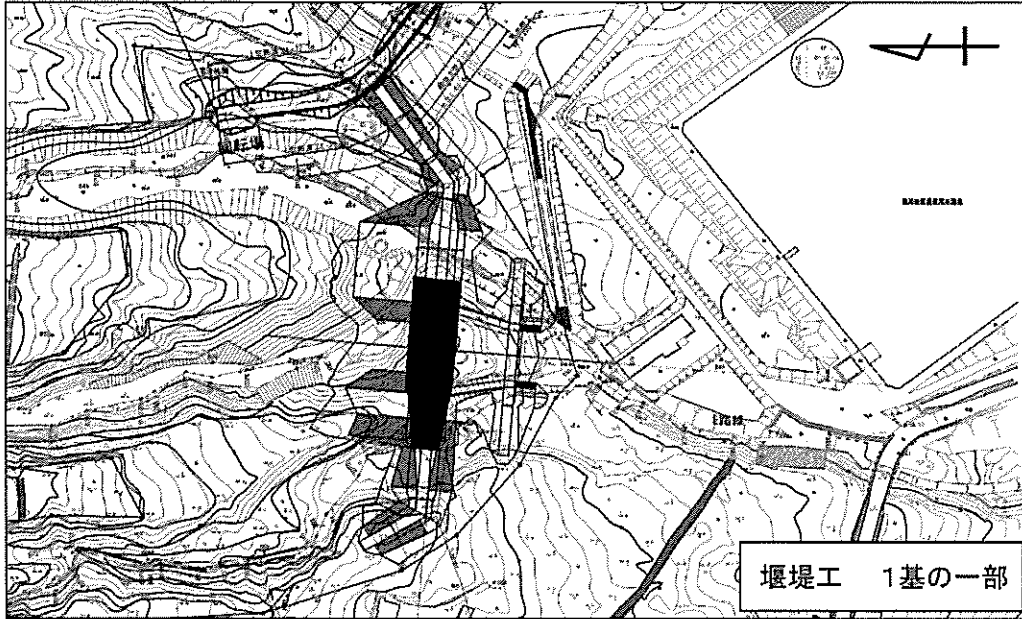
案 内 図



56 砂 防 海 岸 整 備 工 事

(6) 滝川沢砂防工事(1号堰堤工その4)

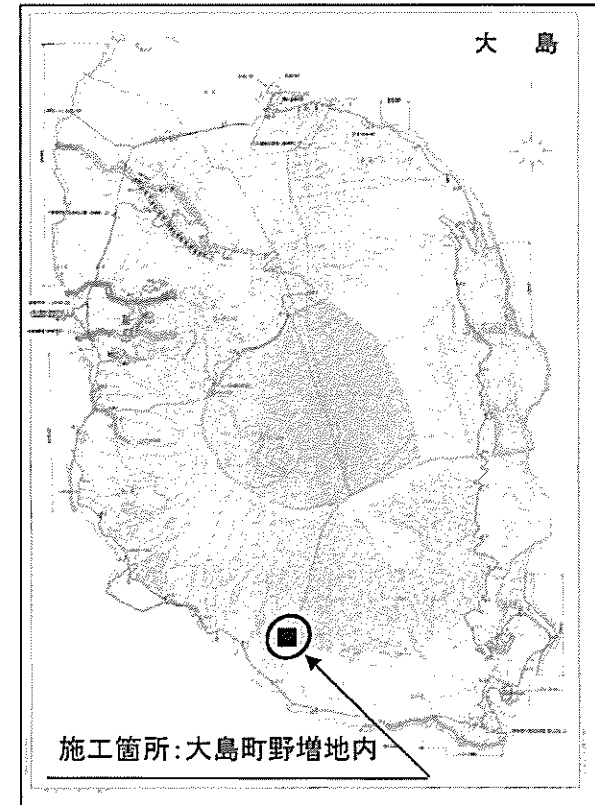
平面図



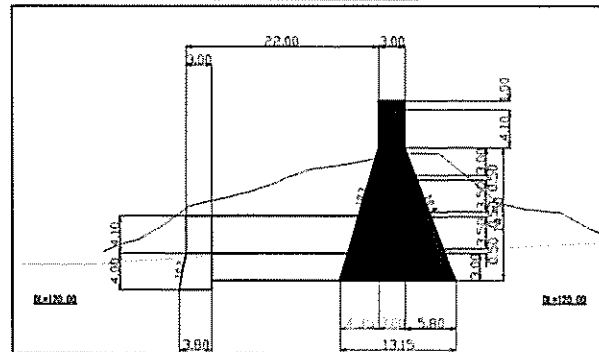
凡 例

■ 債務負担行為及び債務負担行為関連分

案内図



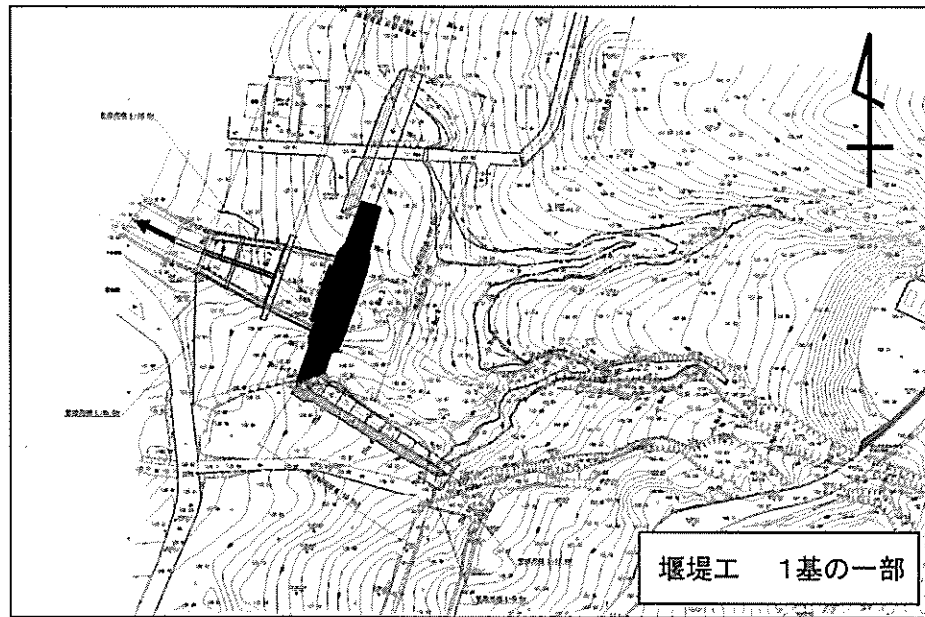
標準断面図



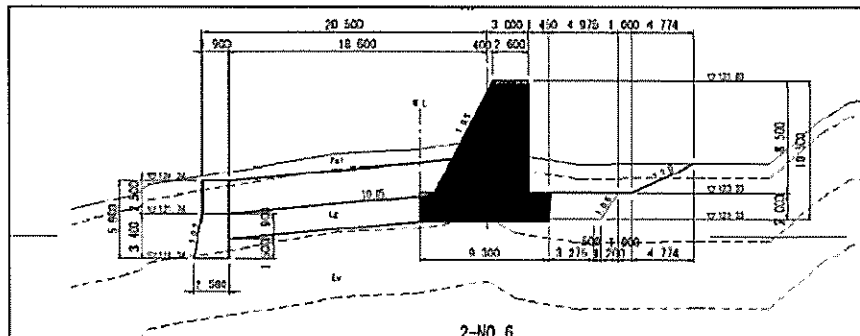
56 砂 防 海 岸 整 備 工 事

(7) 大金沢砂防工事(1号堰堤工その2)

平面図

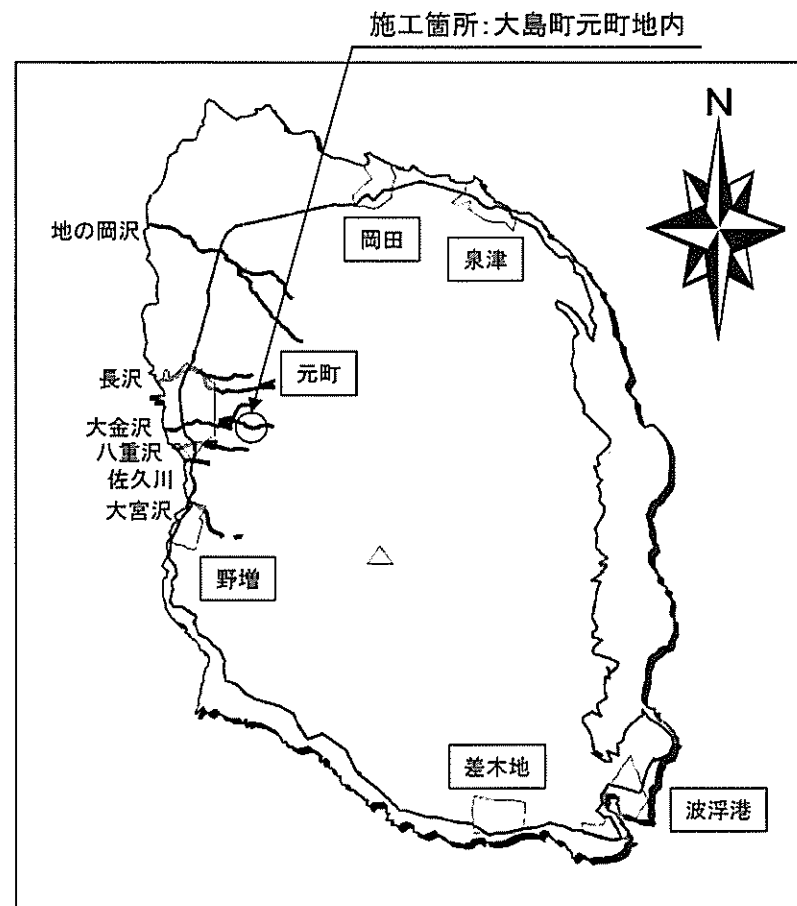


標準断面図



■ 債務負担行為及び債務負担行為関連分

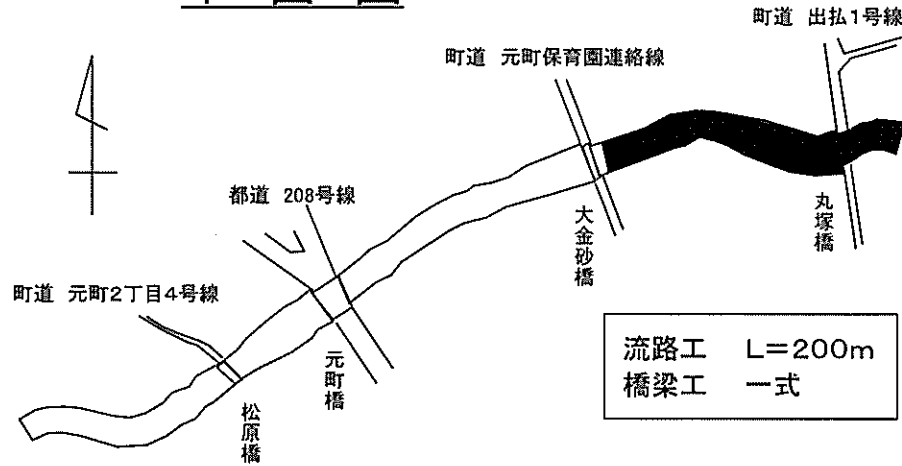
案内図



56 砂 防 海 岸 整 備 工 事

(8) 大 金 沢 砂 防 工 事 (流 路 工 そ の 3)

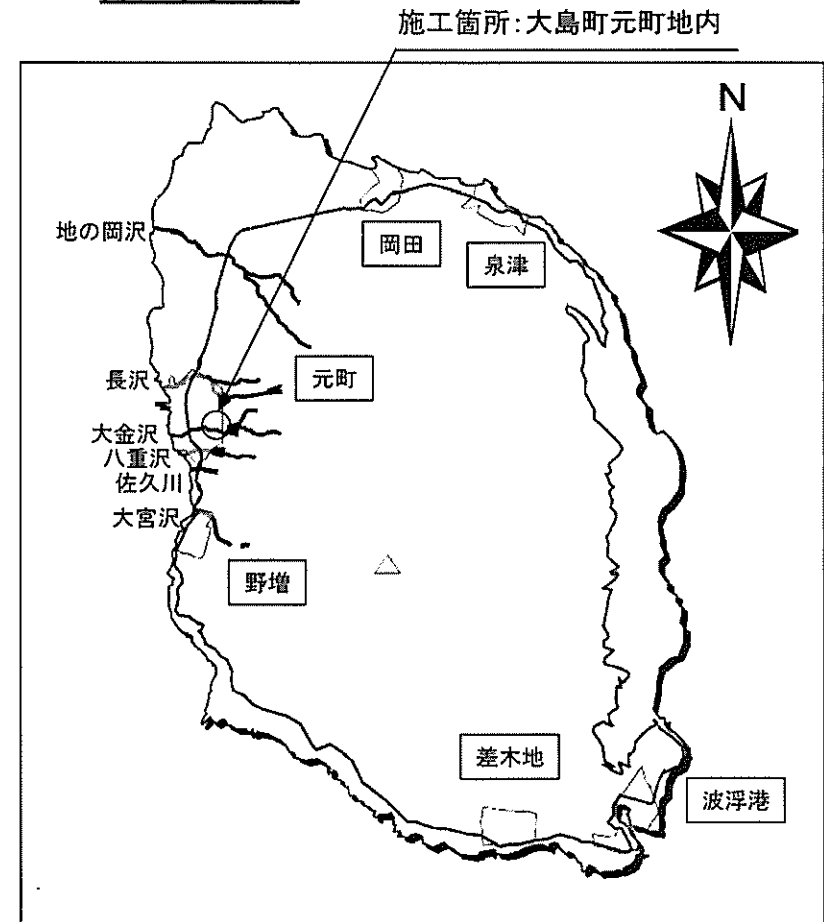
平 面 図



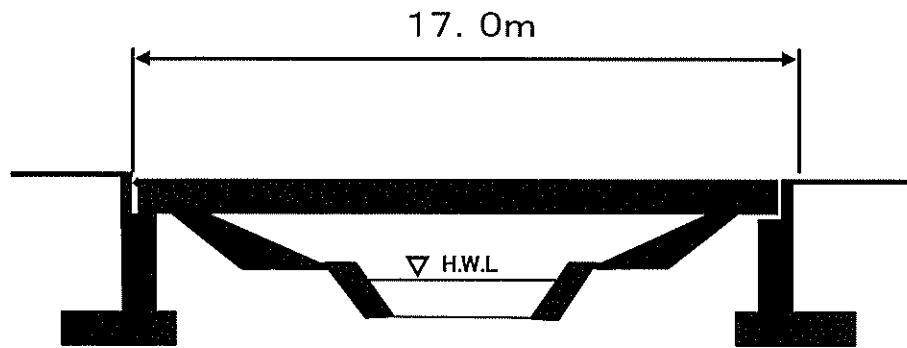
凡 例

債務負担行為及び債務負担行為関連分

案 内 図



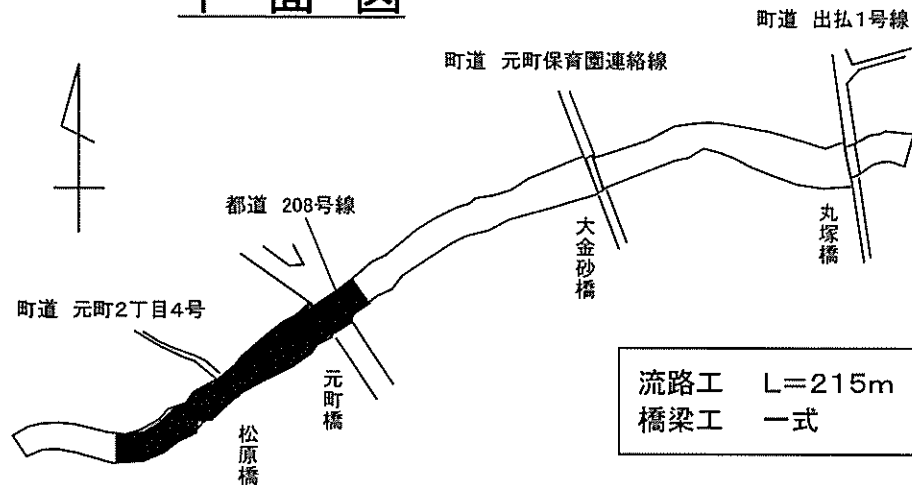
標 準 断 面 図



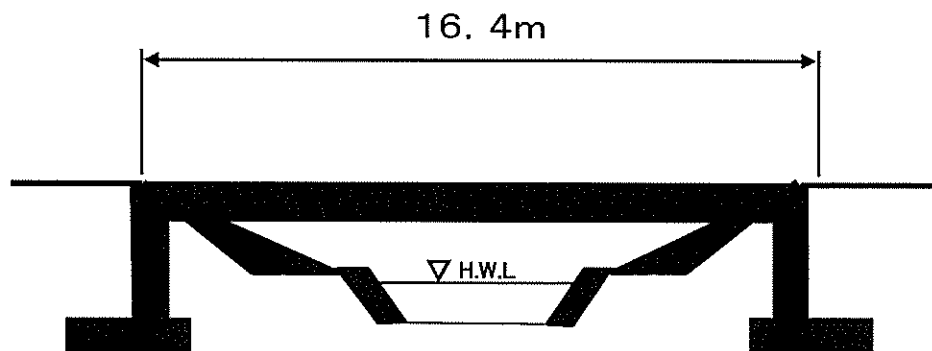
56 砂 防 海 岸 整 備 工 事

(9) 大 金 沢 砂 防 工 事 (流 路 工 そ の 4)

平 面 図



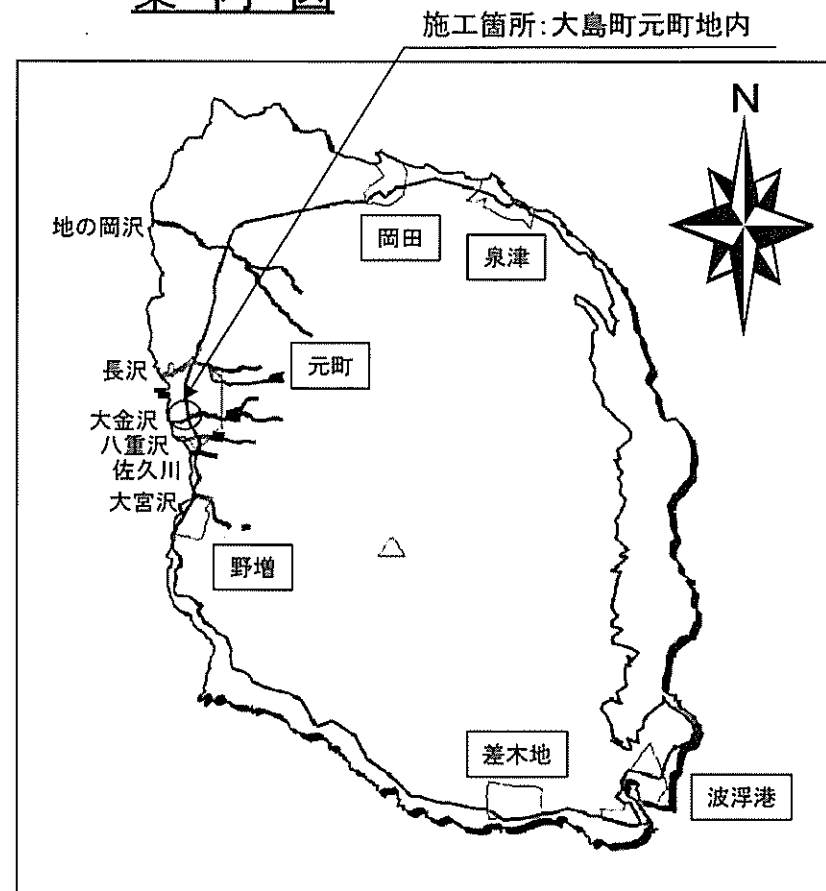
標準断面図



凡 例

■ 債務負担行為及び債務負担行為関連分

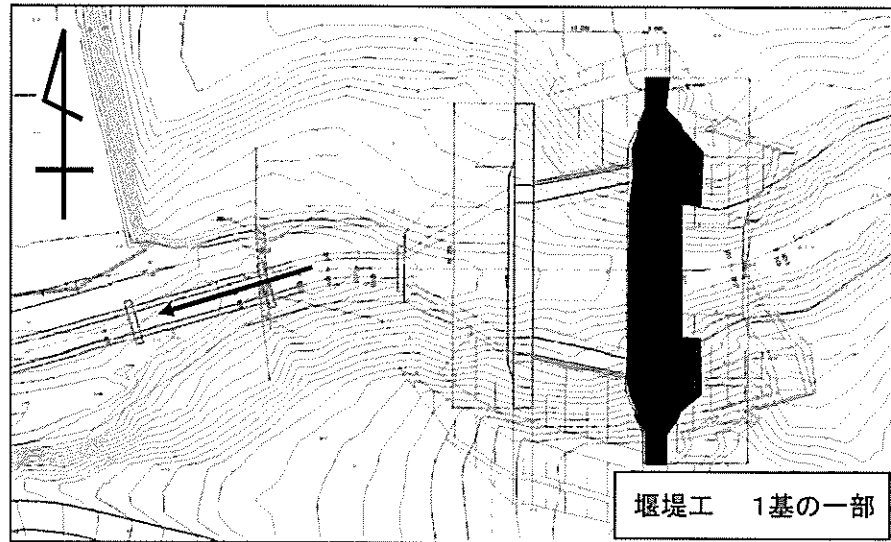
案 内 図



56 砂 防 海 岸 整 備 工 事

(10) 佐久川砂防工事(1号堰堤工その2)

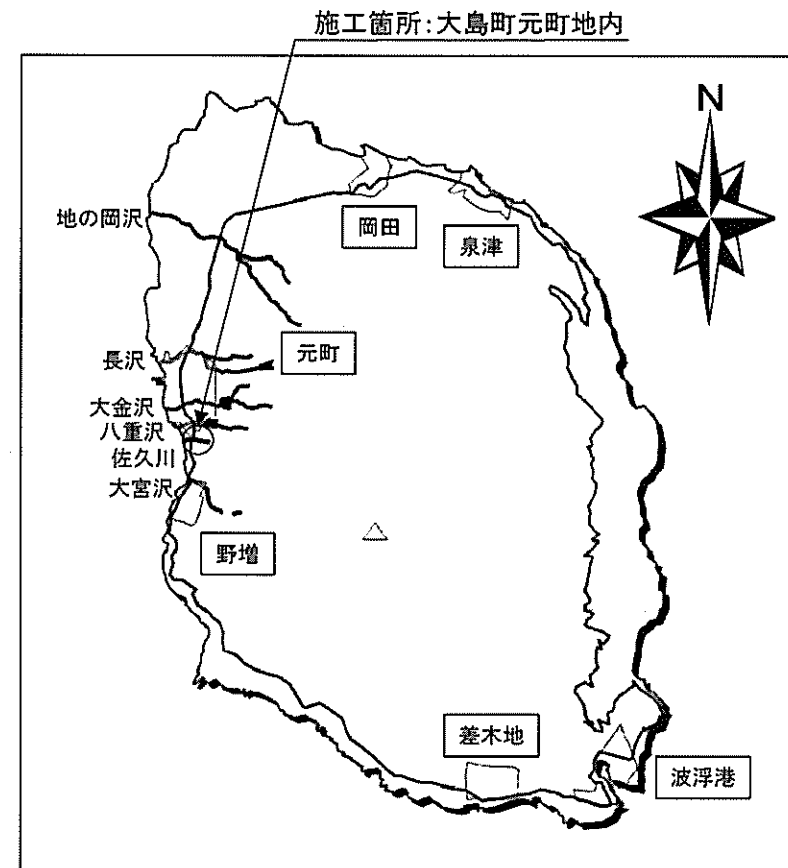
平 面 図



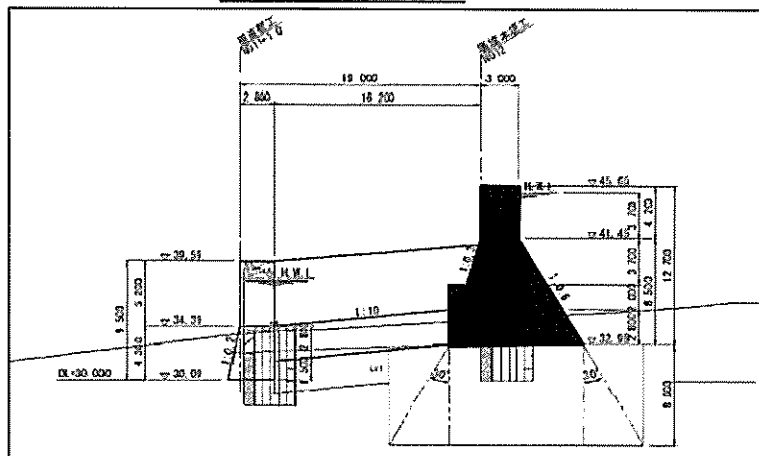
凡 例

■ 債務負担行為及び債務負担行為関連分

案 内 図



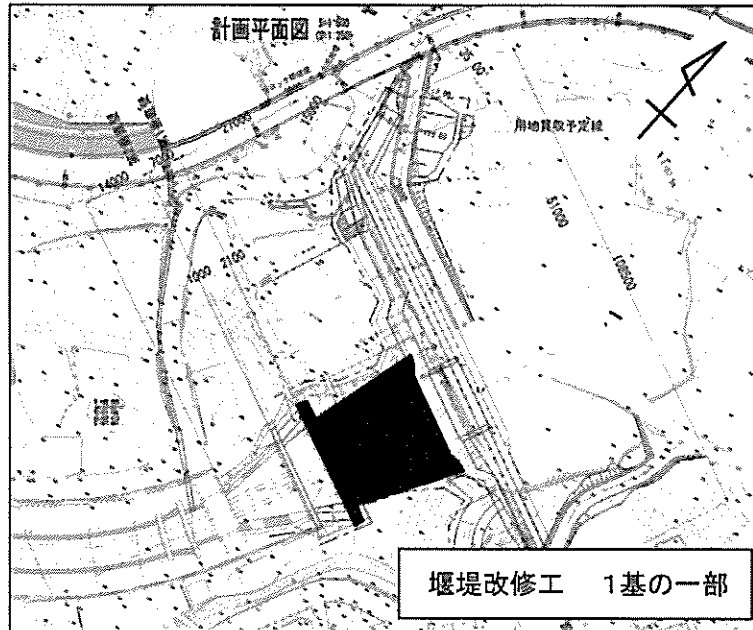
標 準 断 面 図



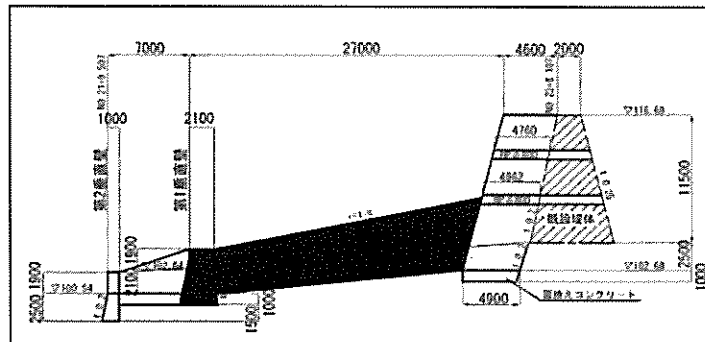
56 砂 防 海 岸 整 備 工 事

(11) 神津沢砂防工事(3号堰堤改修工その3)

平面図



標準断面図



凡 例

債務負担行為及び債務負担行為関連分

案内図



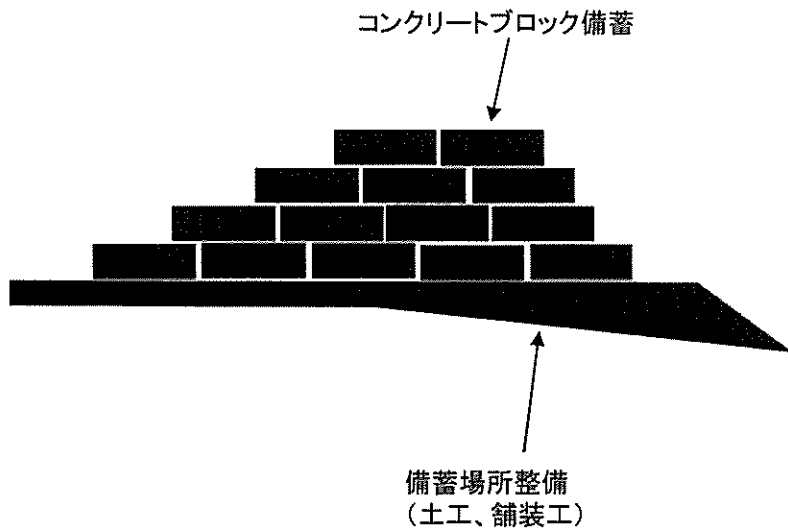
56 砂 防 海 岸 整 備 工 事

(12) 三 宅 島 火 山 噴 火 緊 急 ハ ー ド 対 策 工 事

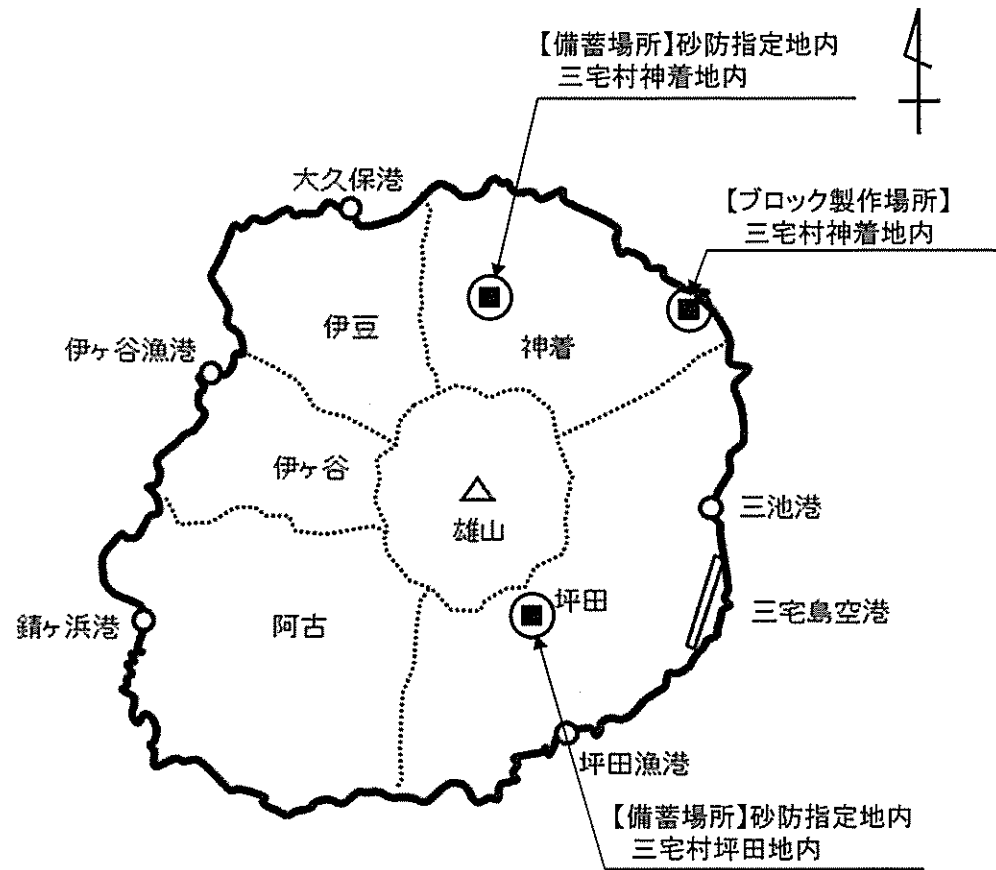
凡 例

■ 債務負担行為及び債務負担行為関連分

ブロック備蓄状況図



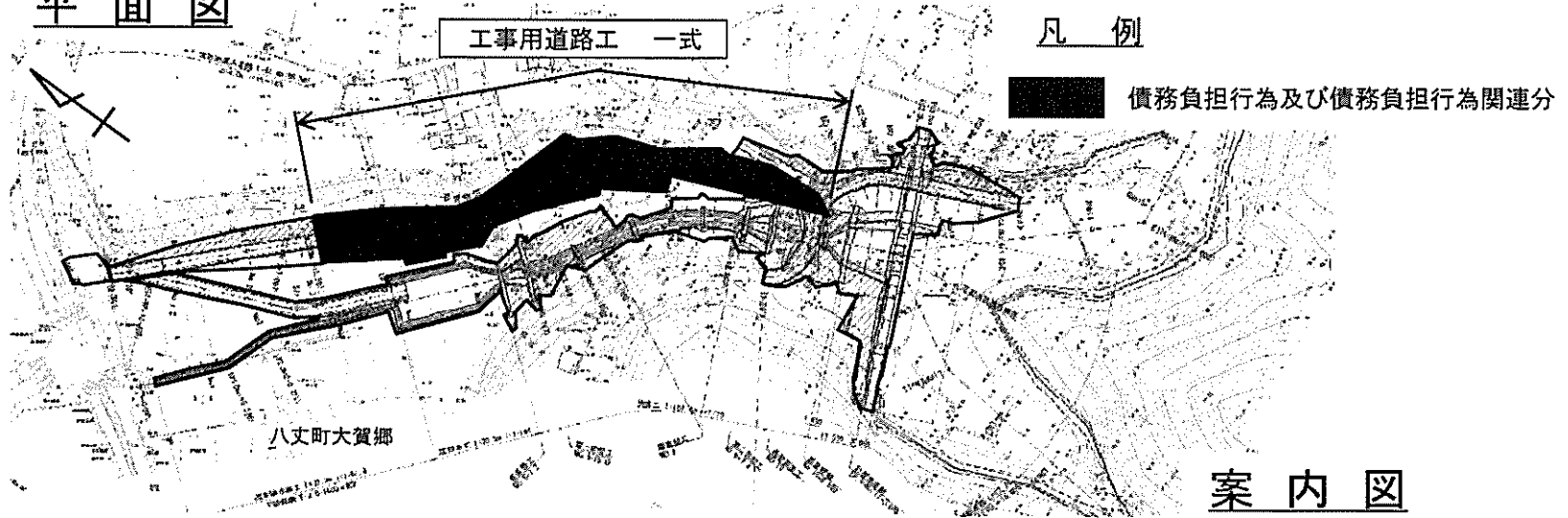
案内図



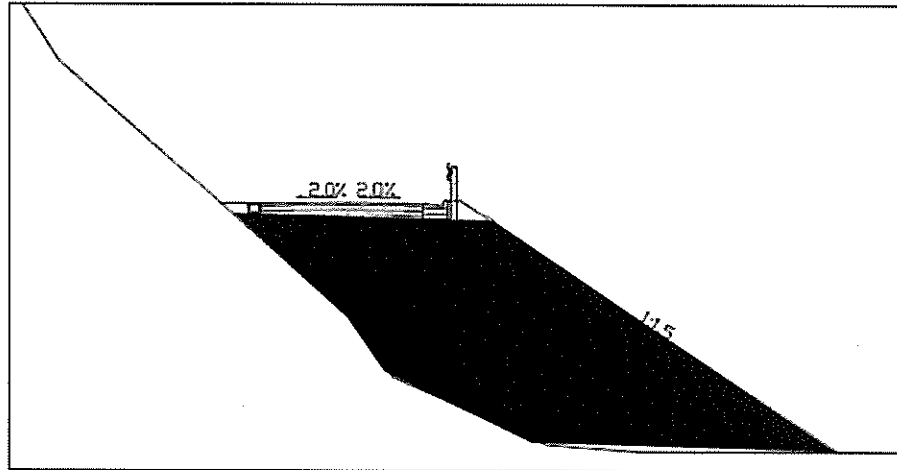
56 砂 防 海 岸 整 備 工 事

(13) 大 里 - ノ 沢 砂 防 工 事 (そ の 3)

平 面 図




標 準 断 面 図



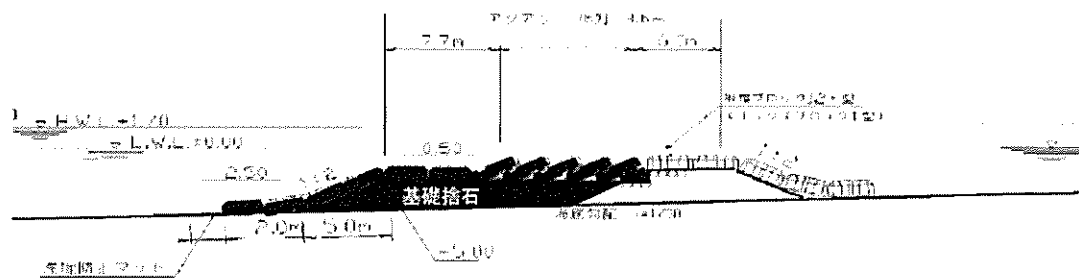
56 砂 防 海 岸 整 備 工 事

(14) 和 田 浜 海 岸 離 岸 堤 建 設 工 事 (その 20)

平 面 図



標 準 断 面 図



案 内 図

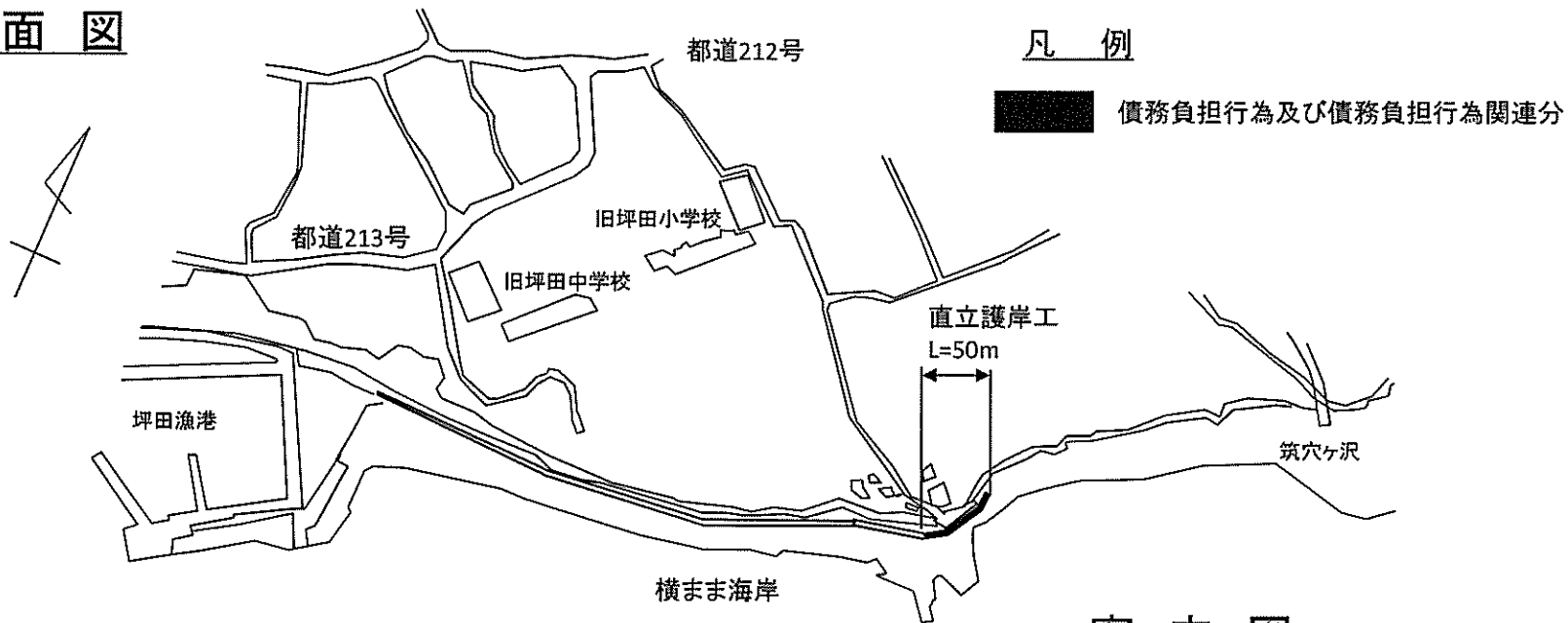
施工箇所:新島村本村地先



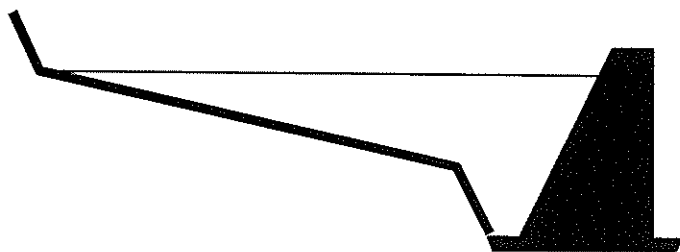
56 砂 防 海 岸 整 備 工 事

(15) 横 ま ま 海 岸 護 岸 整 備 工 事 (その 2)

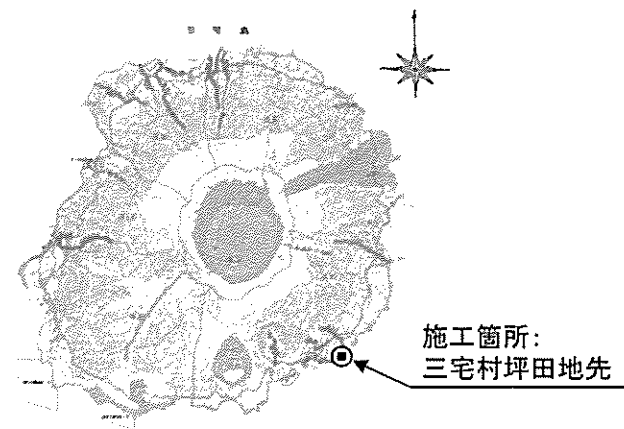
平 面 図



標 準 断 面 図



案 内 図

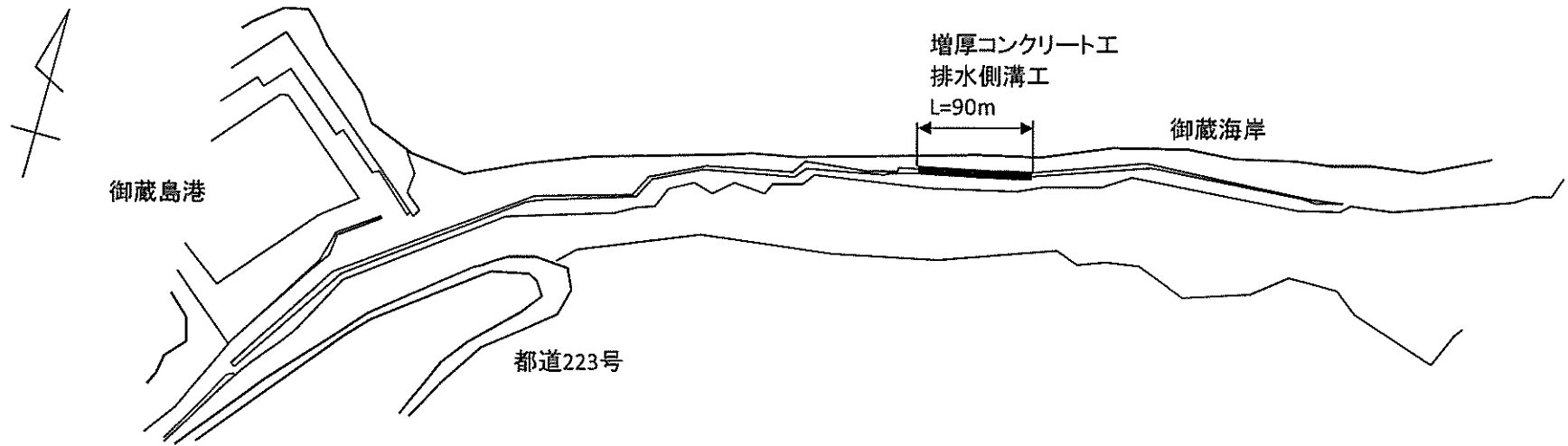


56 砂 防 海 岸 整 備 工 事

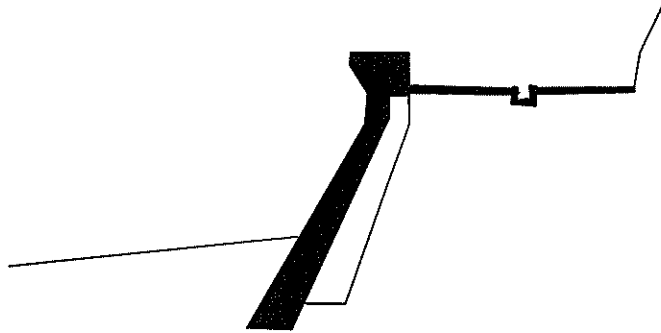
(16) 御 蔵 海 岸 老 朽 化 対 策 工 事 (その 4)

凡 例

平 面 図

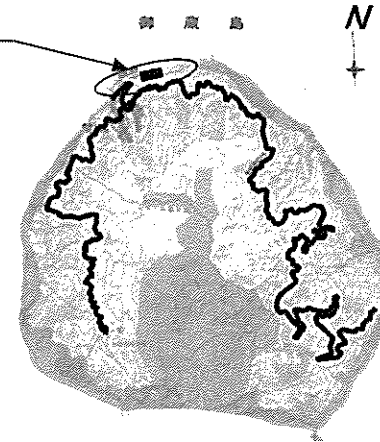


標準断面図



案内図

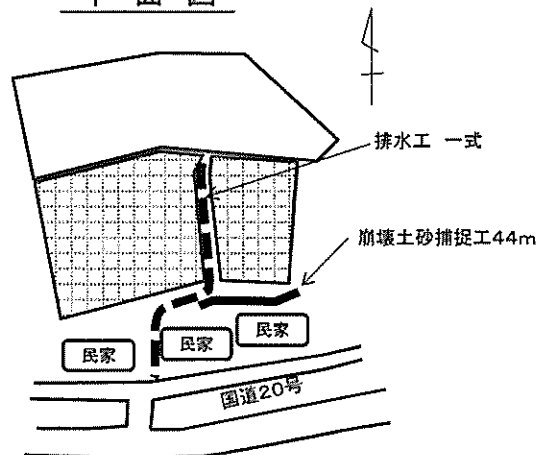
施工箇所: 御蔵島村地内



56 砂 防 海 岸 整 備 工 事

(17) 高尾急傾斜地崩壊防止工事(その5)

平面図

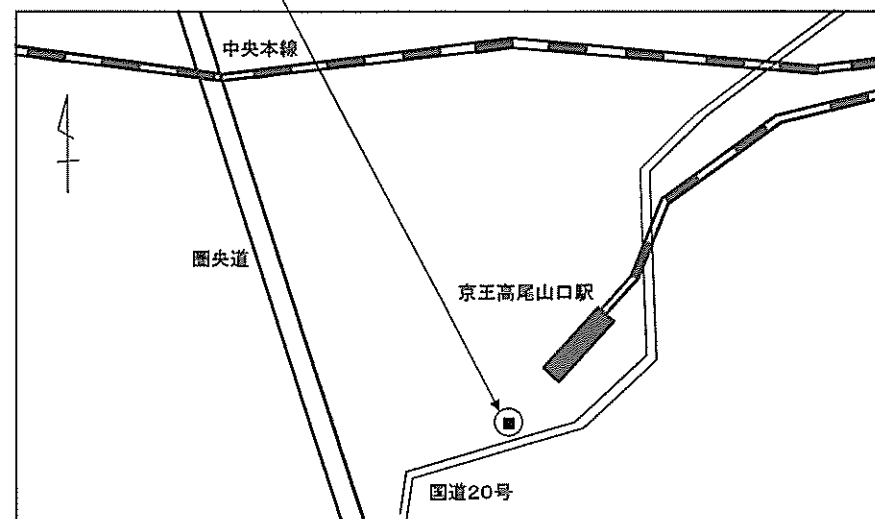


凡例

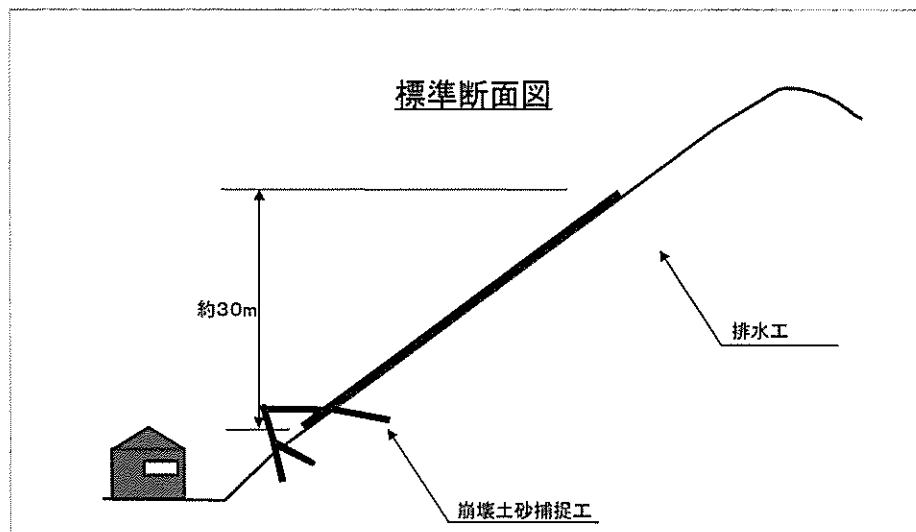
■ 債務負担行為及び
債務負担行為関連分

案内図

施工箇所：八王子市高尾町地内



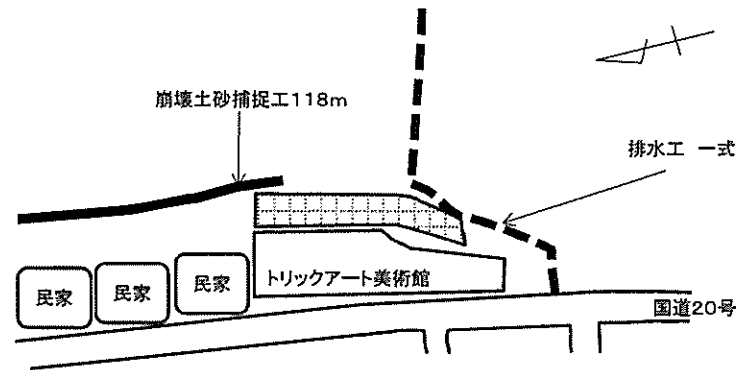
標準断面図



56 砂 防 海 岸 整 備 工 事

(18) 高尾(2)急傾斜地崩壊防止工事(その2)

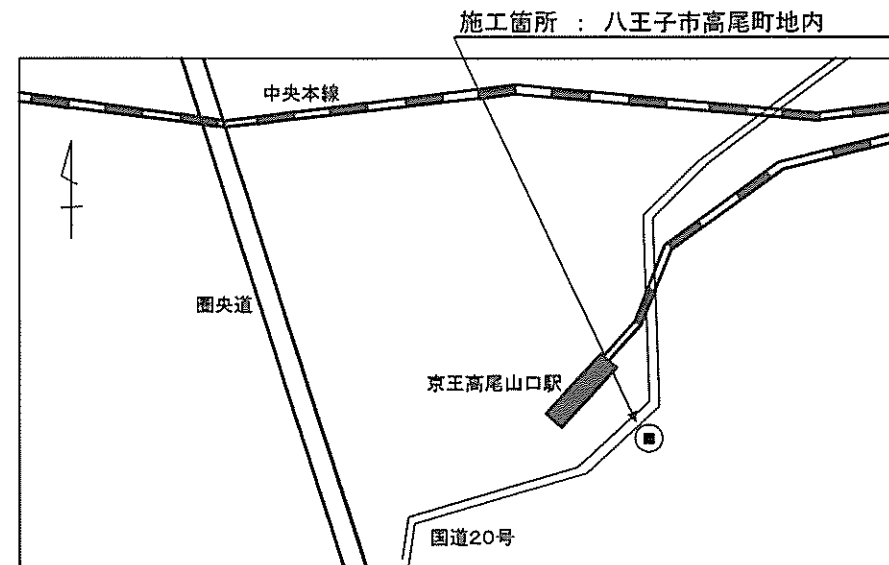
平面図



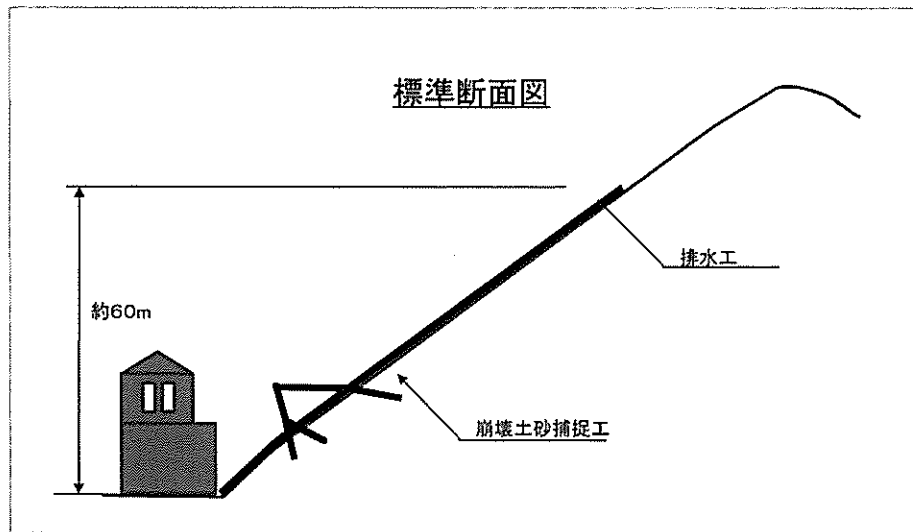
凡例

■ 債務負担行為及び
債務負担行為関連分

案内図



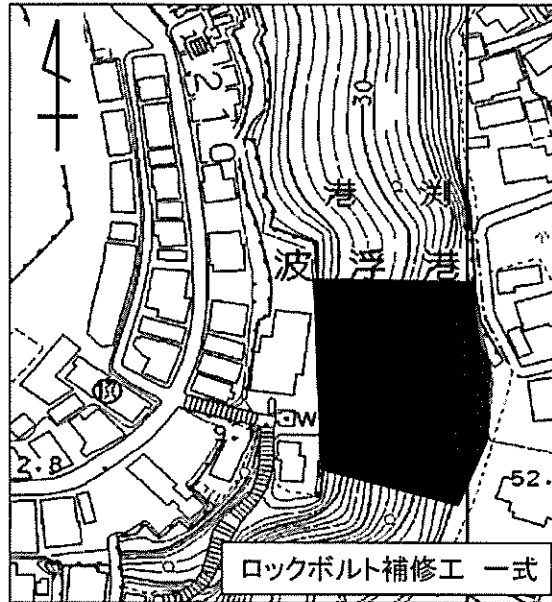
標準断面図



56 砂 防 海 岸 整 備 工 事

(19) 波 浮 港 急 傾 斜 地 崩 壊 防 止 工 事 (その1)

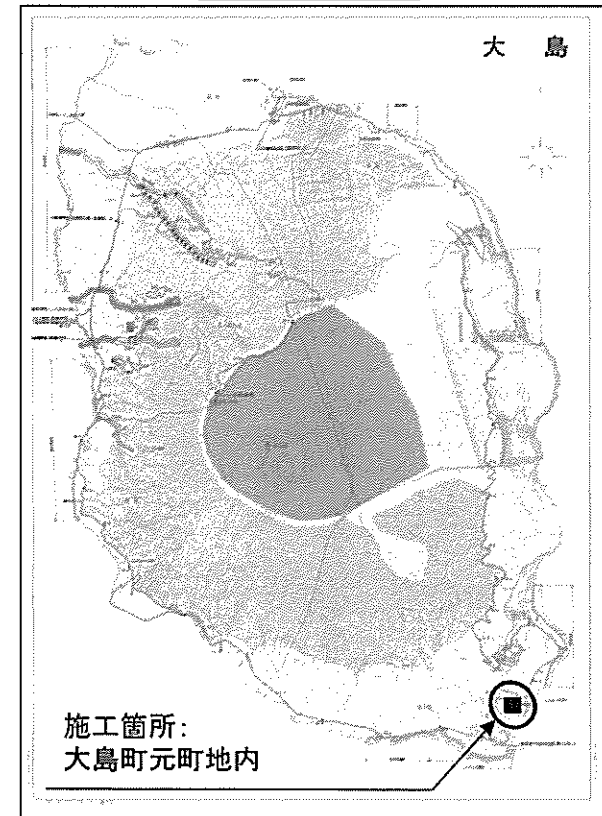
平 面 図



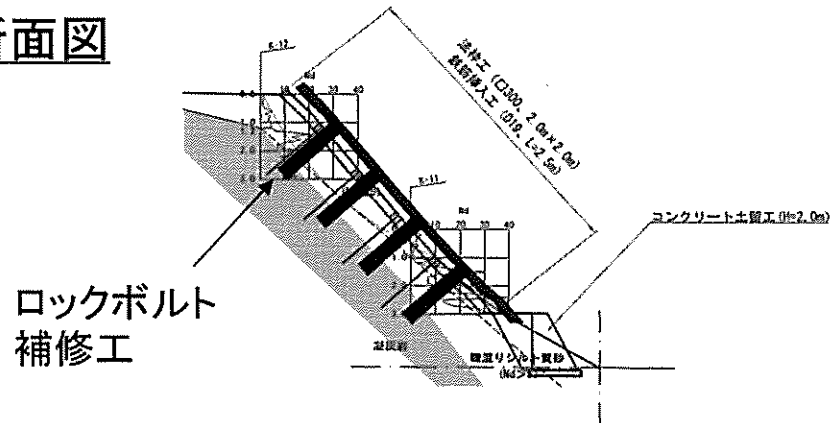
凡 例

■ 債務負担行為及び債務負担行為関連分

案 内 図



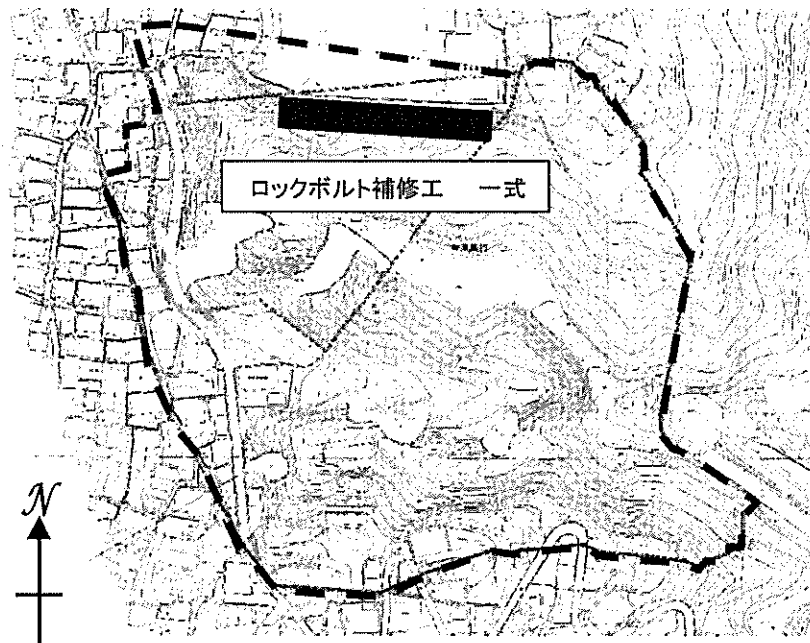
標準断面図



56 砂 防 海 岸 整 備 工 事

(20) 与種地区急傾斜地崩壊防止工事(その1)

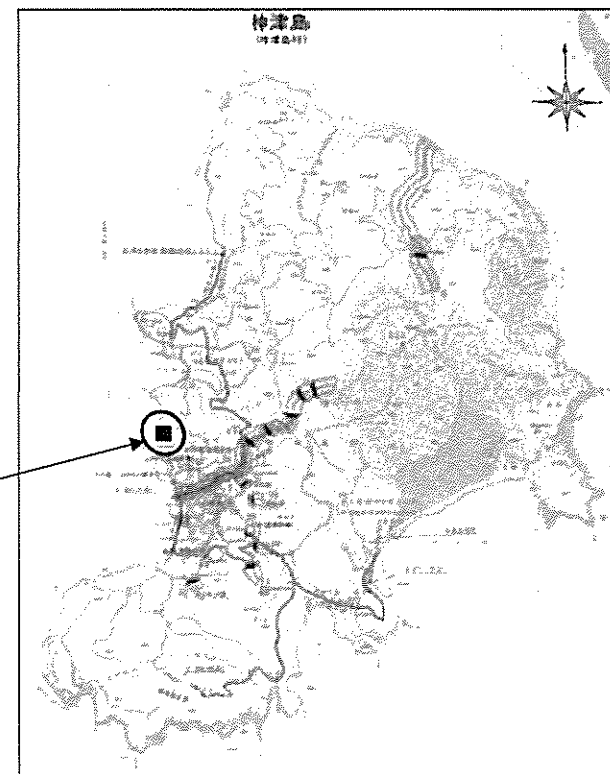
平面図



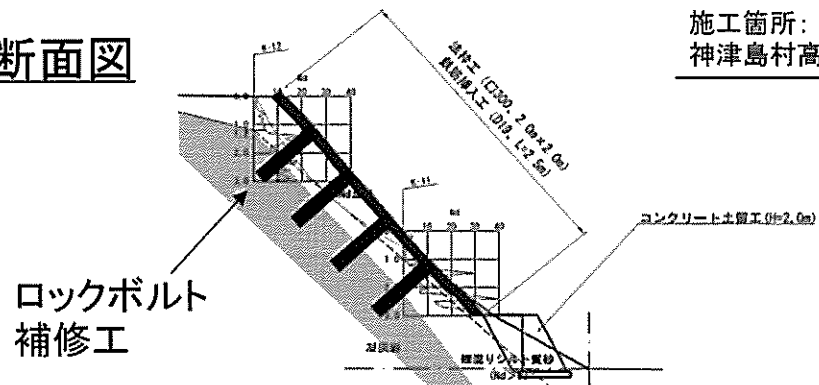
凡 例

債務負担行為及び債務負担行為関連分

案内図



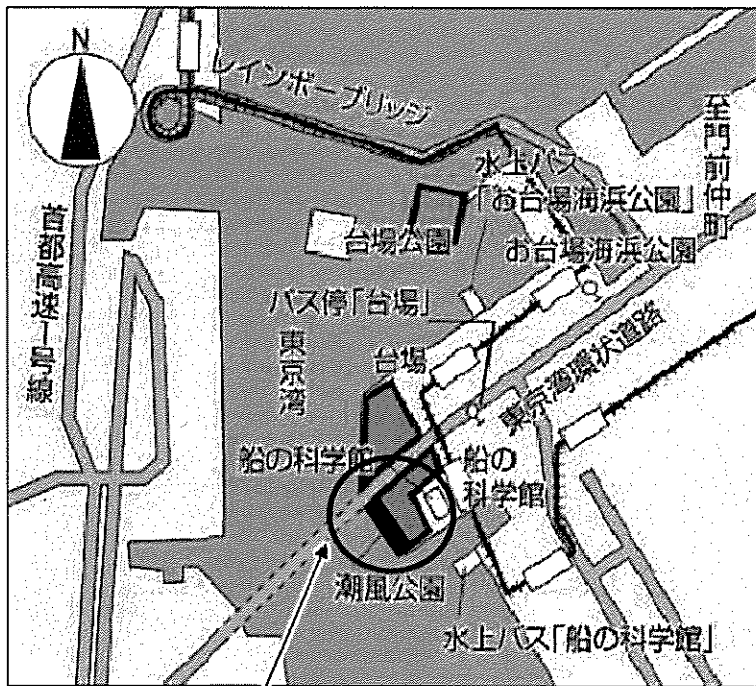
標準断面図



施工箇所:
神津島村高処山地内

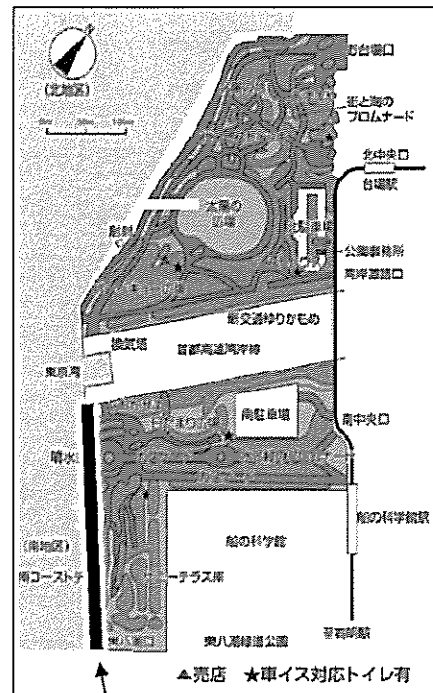
58 潮風公園護岸改修工事

案内図



施工箇所:品川区東八潮地内

平面図



護岸改修工事

凡 例

■:債務負担行為及び債務負担行為関連分

59 公 園 整 備 工 事

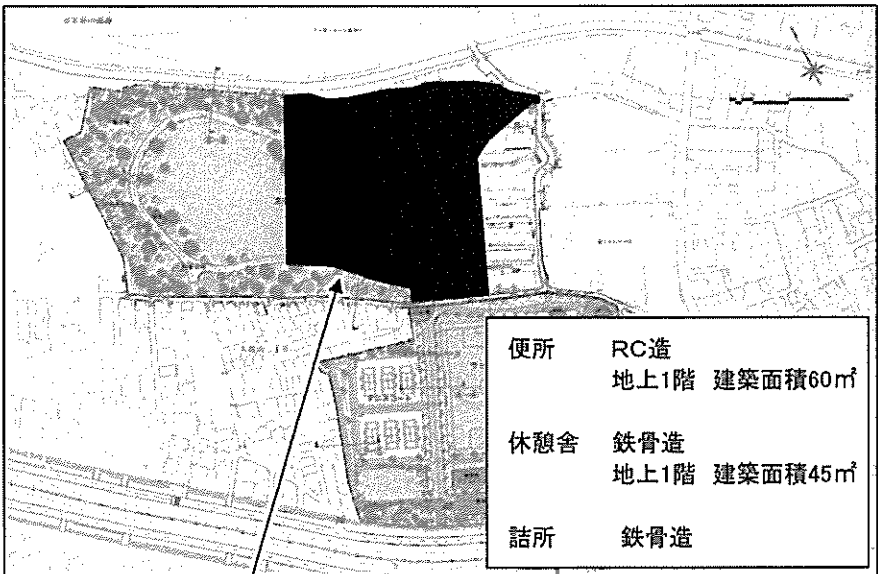
(1) 高井戸公園北地区東側園地整備工事

案内図

平面図



施工箇所: 杉並区久我山二丁目地内



園地整備工事

凡 例

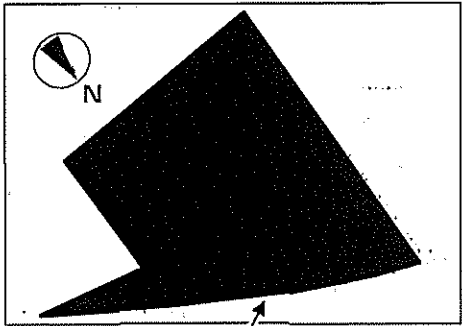
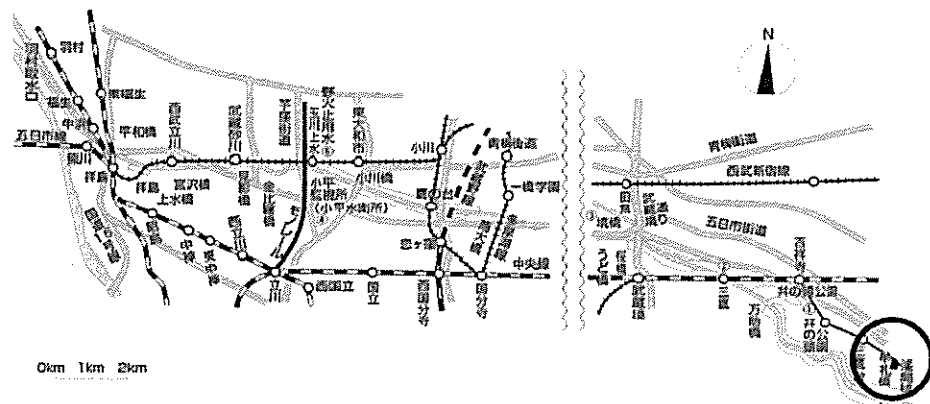
■ : 債務負担行為及び債務負担行為関連分

59 公 園 整 備 工 事

(2) 玉川上水緑道園地整備工事

案内図

平面図



施工箇所: 杉並区久我山一丁目地内

園地整備工事

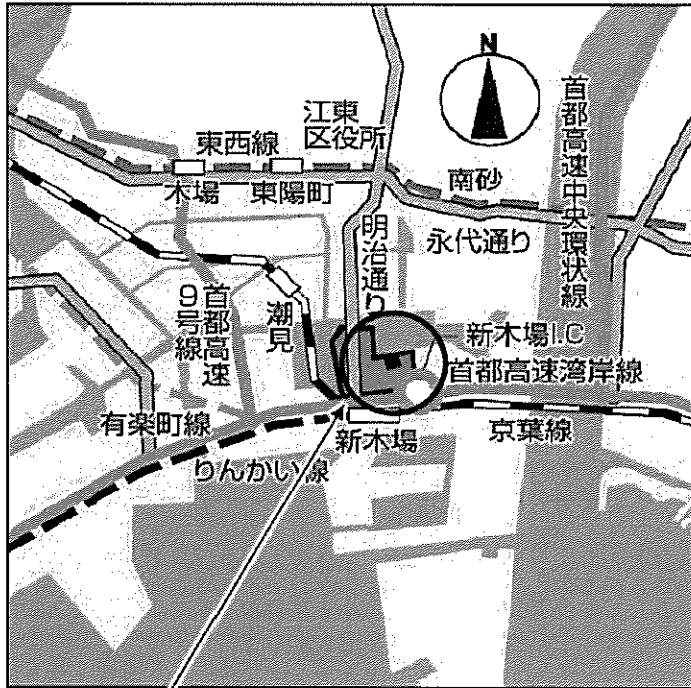
凡 例

■ : 債務負担行為及び債務負担行為関連分

59 公 園 整 備 工 事

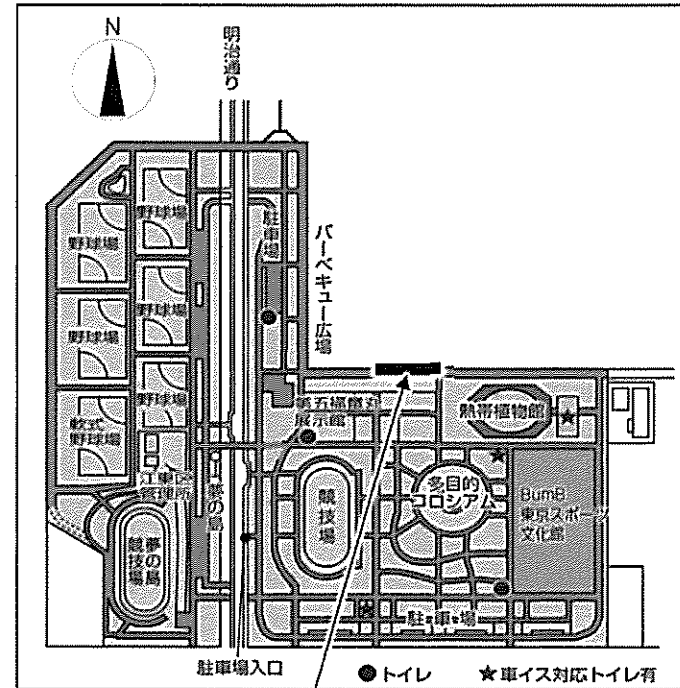
(3) 夢 の 島 公 園 護 岸 改 修 工 事

案内図



施工箇所: 江東区夢の島二丁目地内

平面図



護岸改修工事

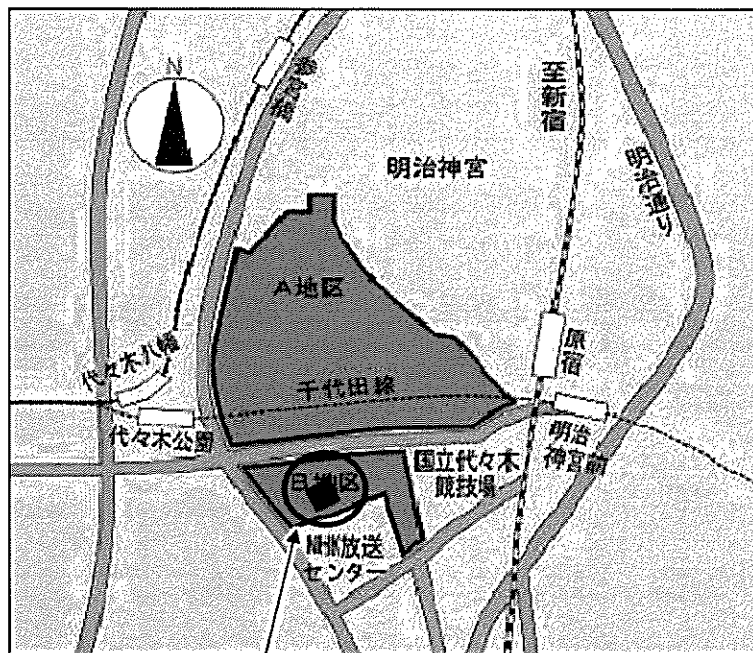
凡 例

 : 債務負担行為及び債務負担行為関連分

59 公 園 整 備 工 事

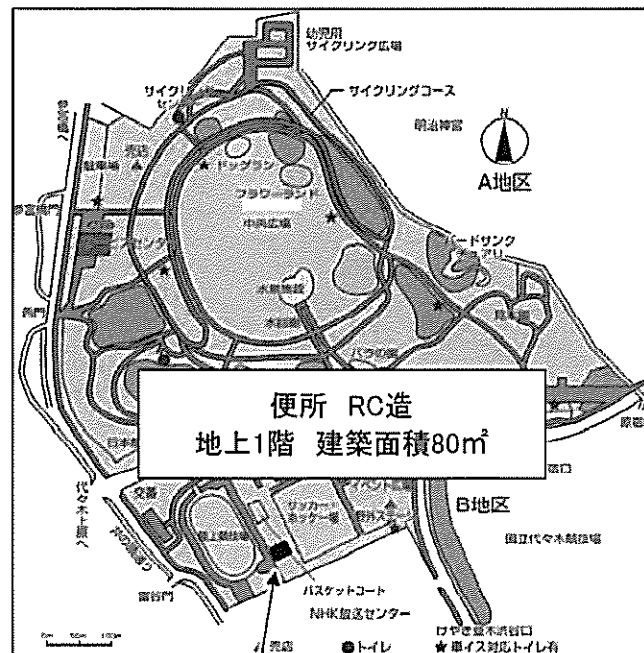
(4) 代々木公園 便所改築工事

案内図



施工箇所: 渋谷区神南二丁目地内

平面図



便所 RC造
地上1階 建築面積80m²

便所改築工事

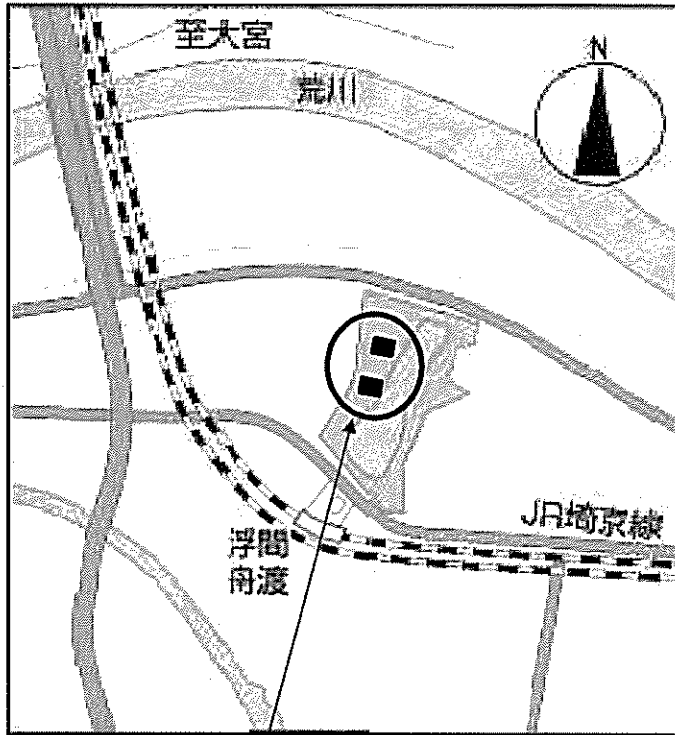
凡 例

■: 債務負担行為及び債務負担行為関連分

59 公 園 整 備 工 事

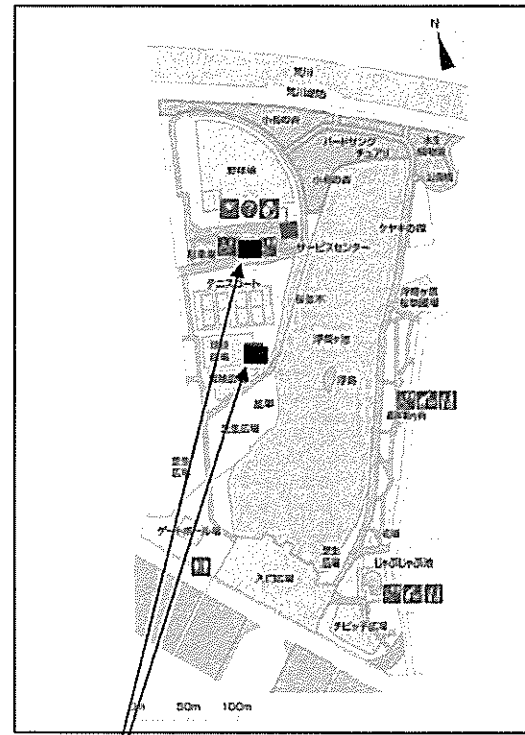
(5) 浮 間 公 園 便 所 改 築 工 事

案内図



施工箇所:板橋区舟渡二丁目地内

平面図



便所改築工事

凡 例

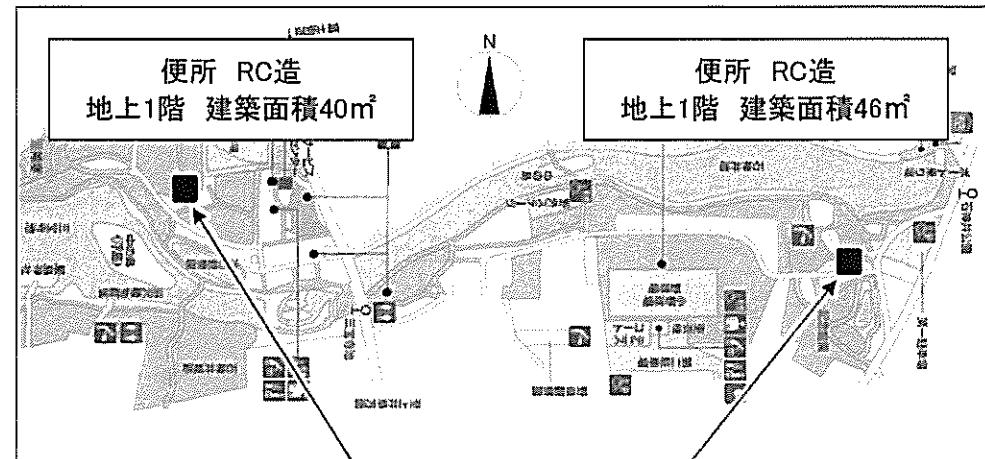
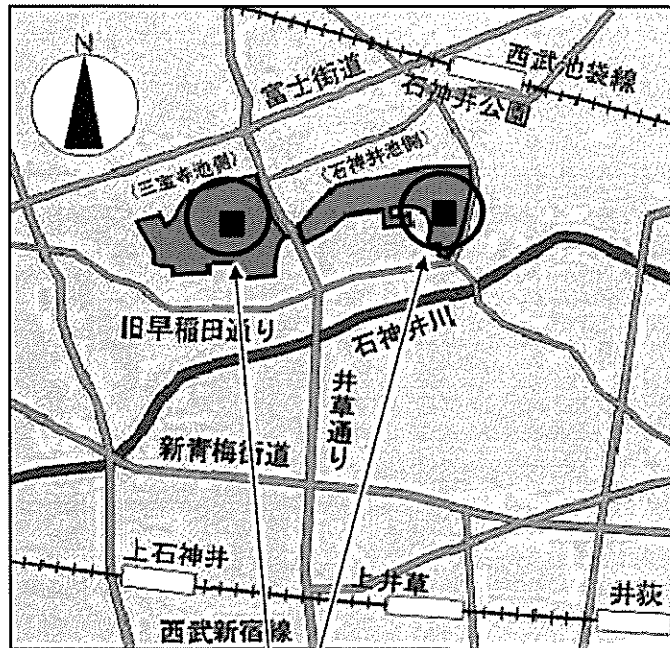
■ :債務負担行為及び債務負担行為関連分

59 公 園 整 備 工 事

(6) 石 神 井 公 園 便 所 改 築 工 事

案内図

平面図



施工箇所: 練馬区石神井台一丁目地内ほか

便所改築工事

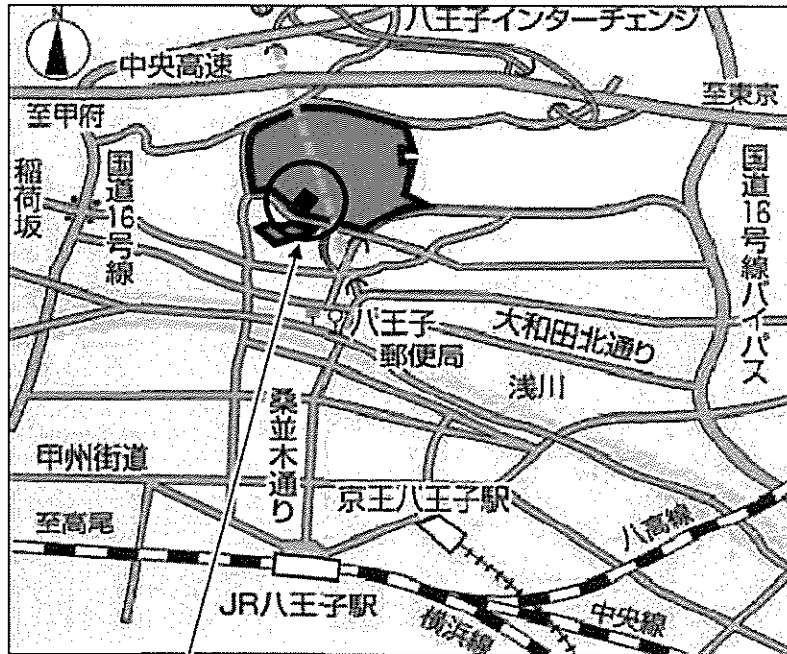
凡 例

■ : 債務負担行為及び債務負担行為関連分

59 公 園 整 備 工 事

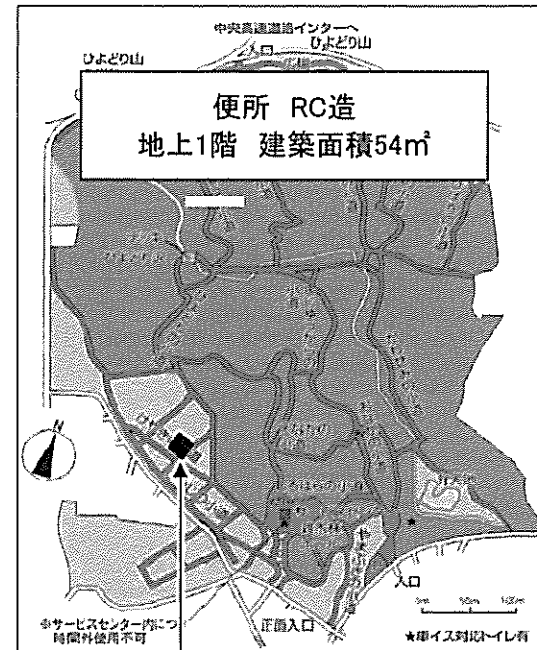
(7) 小 宮 公 園 便 所 新 築 工 事

案内図



施工箇所: 八王子市大谷町地内

平面図



便所新築工事

凡 例

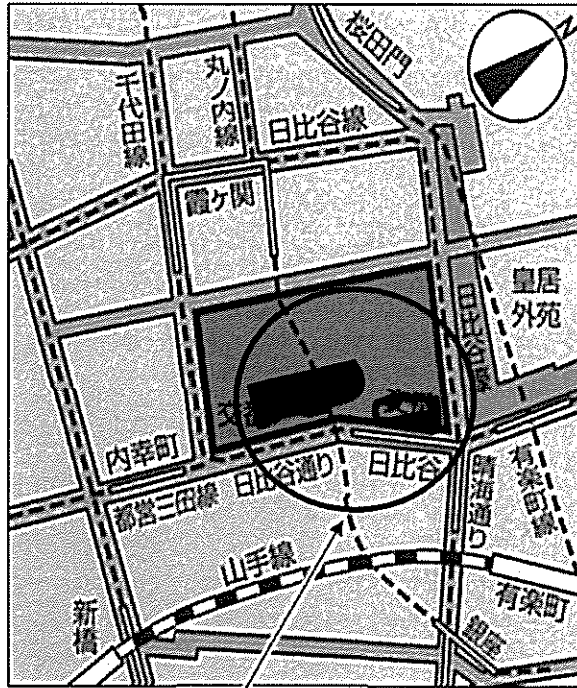
■ : 債務負担行為及び債務負担行為関連分

59 公 園 整 備 工 事

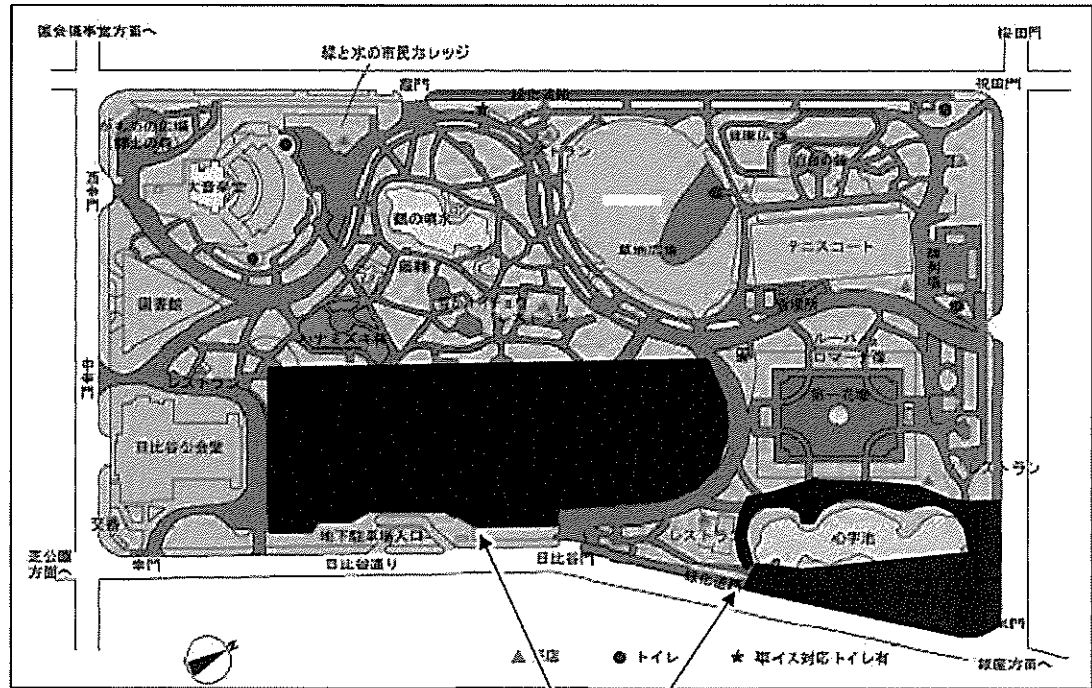
(8) 日 比 谷 公 園 園 地 改 修 工 事

案内図

平面図



施工箇所: 千代田区日比谷公園地内



園地改修工事

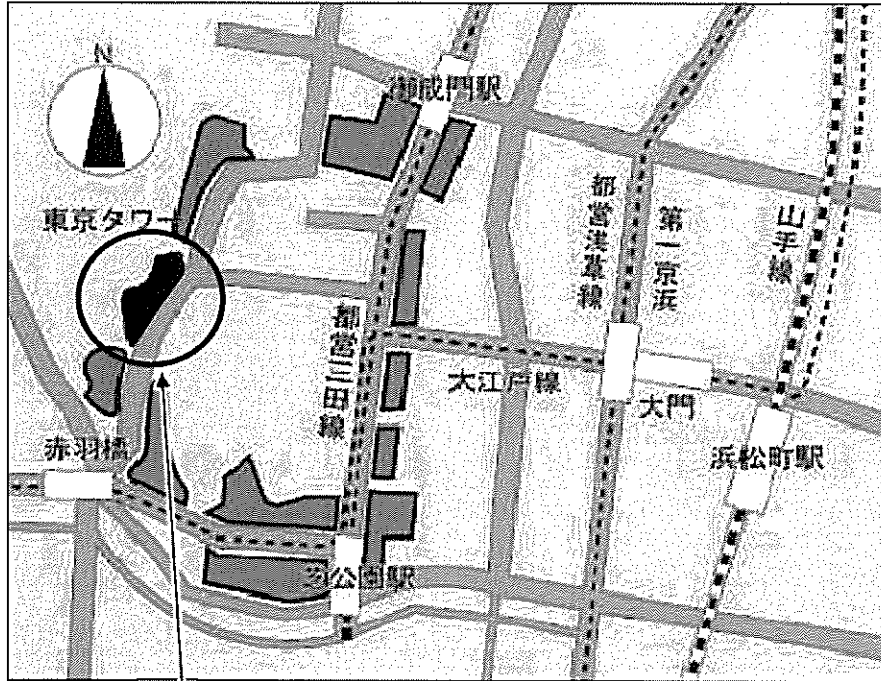
凡 例

■: 債務負担行為及び債務負担行為関連分

59 公園整備工事

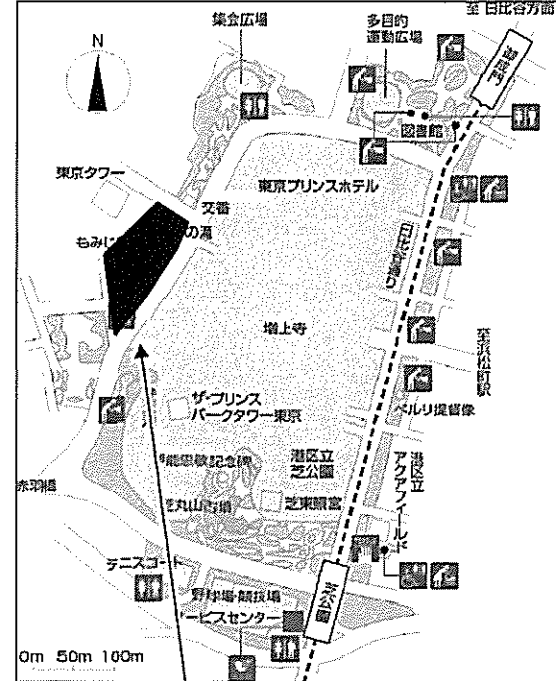
(9) 芝公園園地改修工事

案内図



施工箇所: 港区芝公園四丁目地内

平面図



園地改修工事

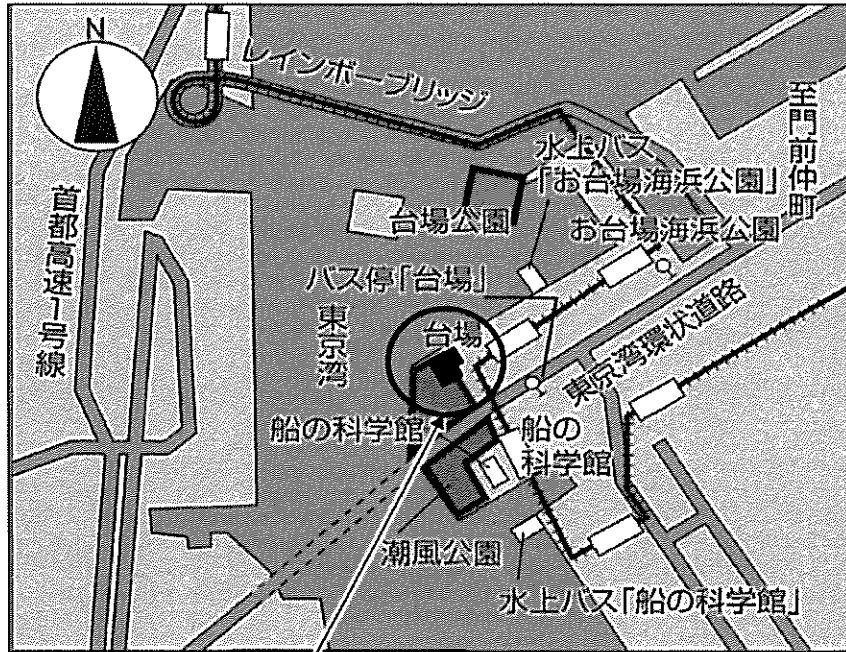
凡 例

■: 債務負担行為及び債務負担行為関連分

59 公園整備工事

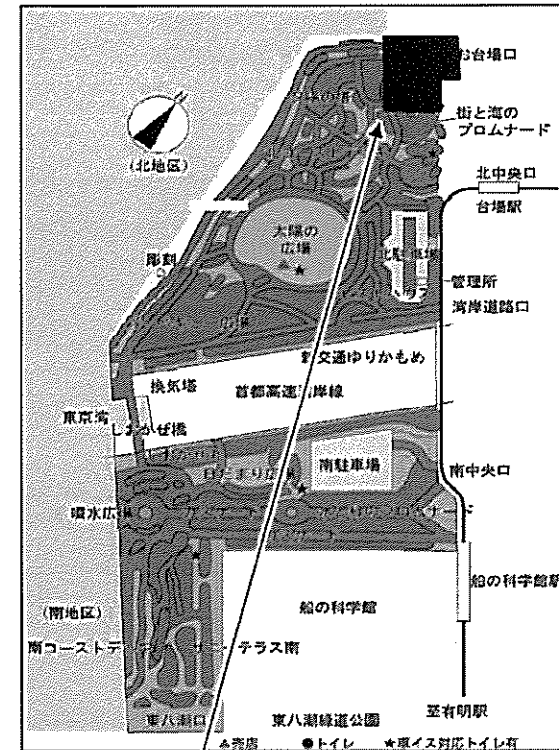
(10) 潮風公園園地改修工事

案内図



施工箇所: 品川区東八潮地内

平面図



園地改修工事

凡 例

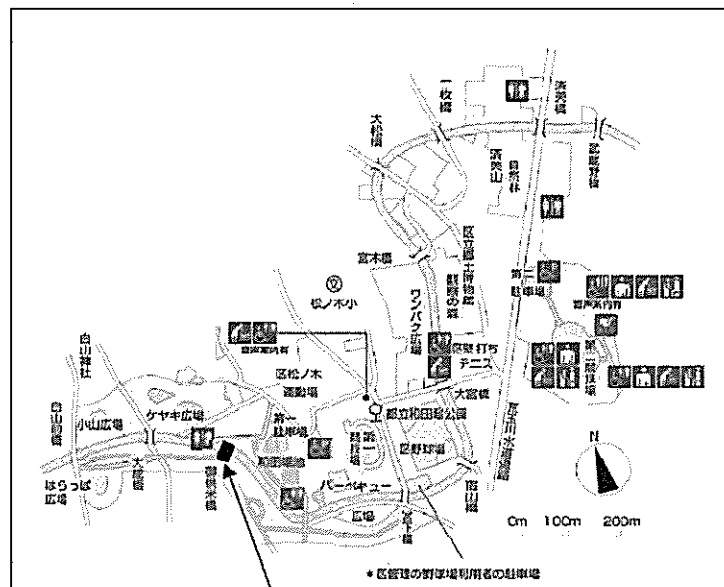
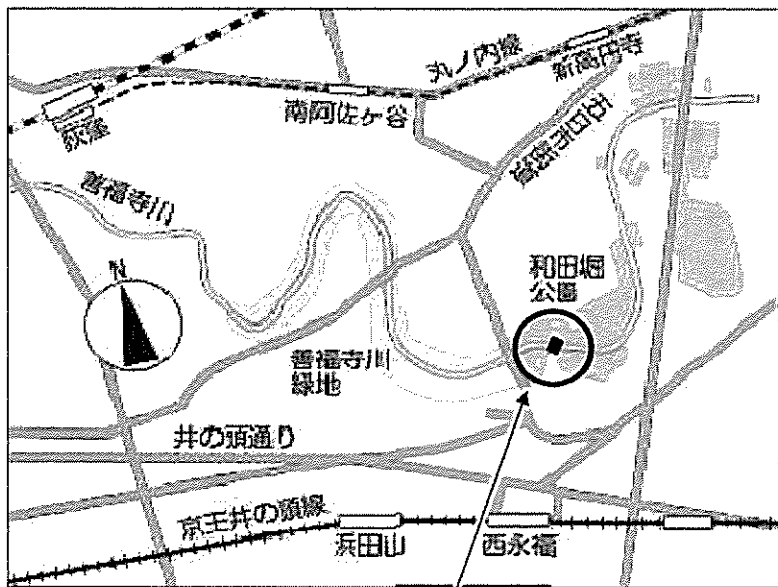
■: 債務負担行為及び債務負担行為関連分

59 公 園 整 備 工 事

(11) 和 田 堀 公 園 橋 梁 改 修 工 事

案内図

平面図



施工箇所 杉並区大宮二丁目地内

橋梁改修工事

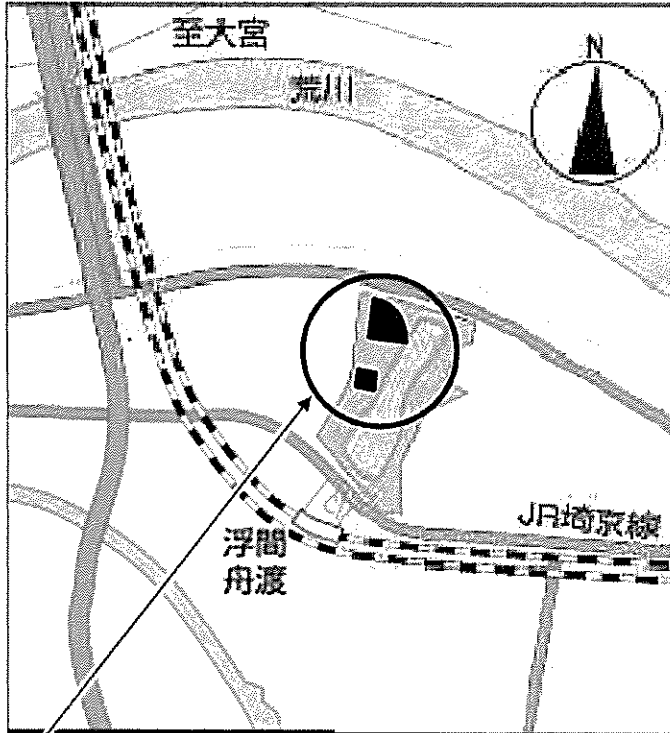
凡 例

■ : 債務負担行為及び債務負担行為関連分

59 公園整備工事

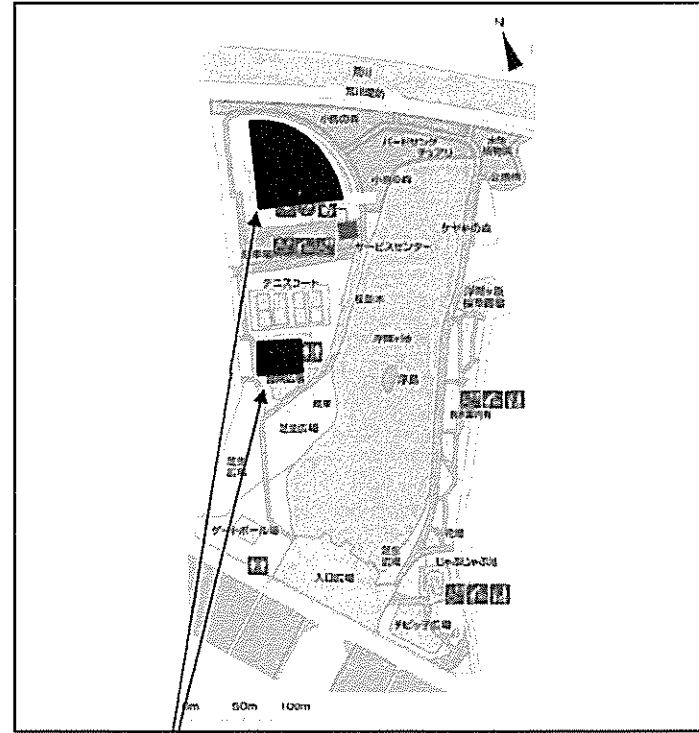
(12) 浮間公園運動施設改修工事

案内図



施工箇所: 板橋区舟渡二丁目地内

平面図



運動施設改修工事

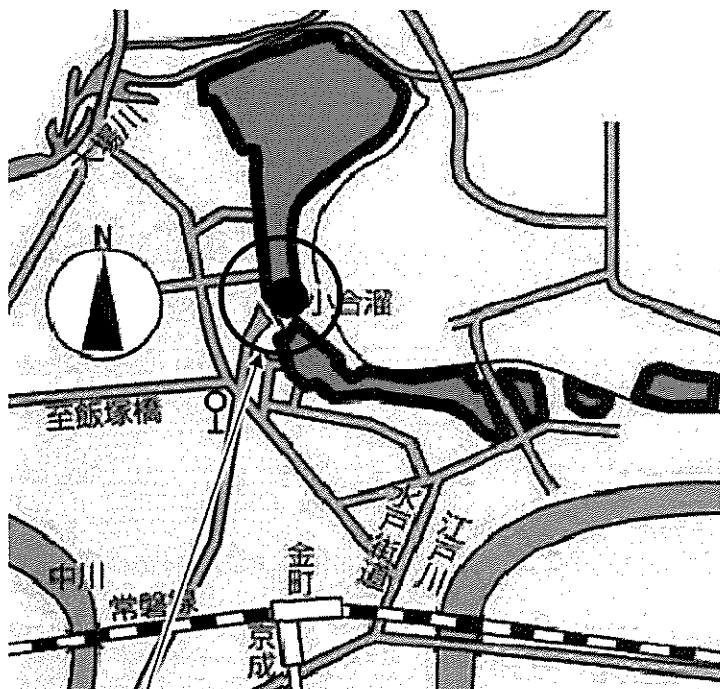
凡 例

■ : 債務負担行為及び債務負担行為関連分

59 公 園 整 備 工 事

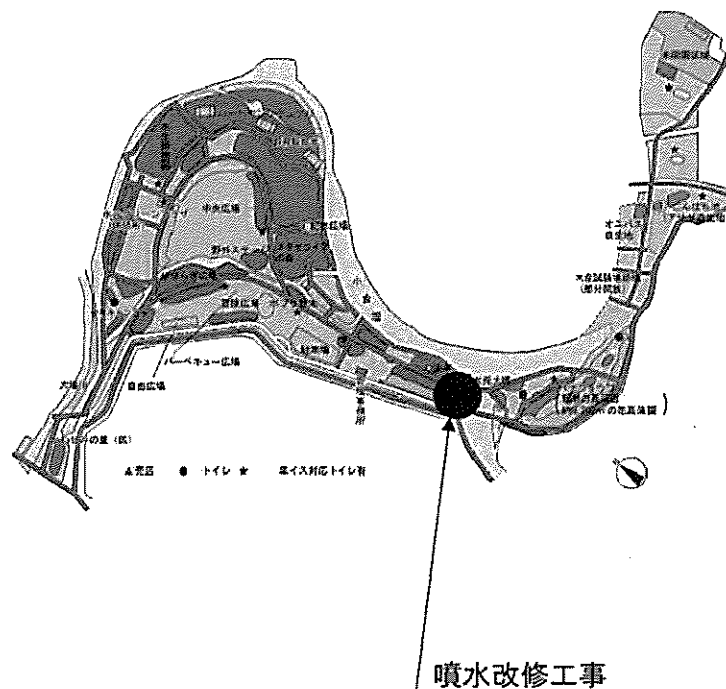
(13) 水 元 公 園 噴 水 改 修 工 事

案内図



施工箇所: 葛飾区水元公園地内

平面図



凡 例

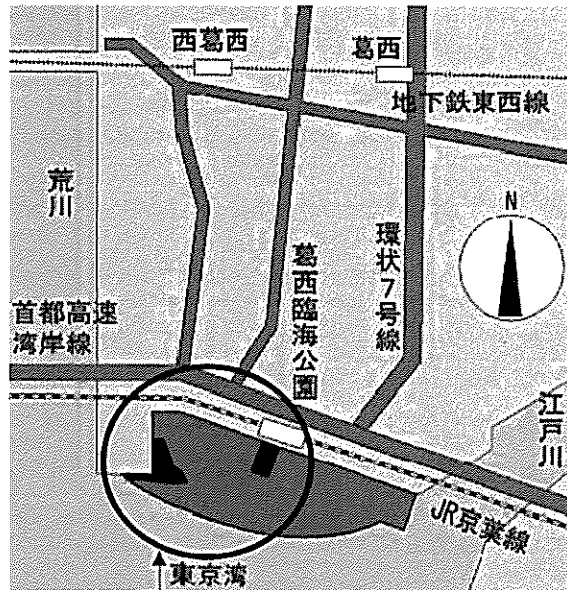
■ : 債務負担行為及び債務負担行為関連分

59 公 園 整 備 工 事

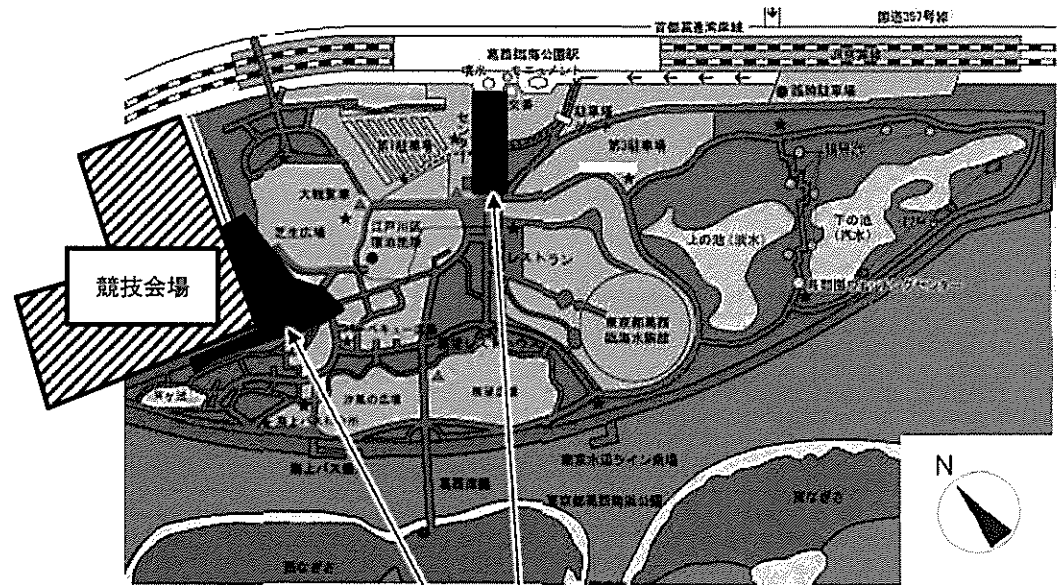
(14) 葛 西 臨 海 公 園 園 地 改 修 工 事

案内図

平面図



施工箇所: 江戸川区臨海町六丁目地内



園地改修工事

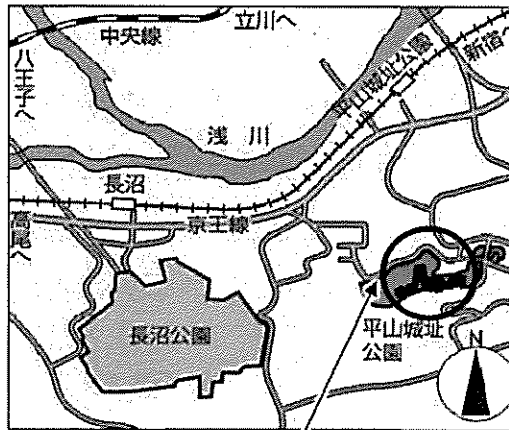
凡 例

■ : 債務負担行為及び債務負担行為関連分

59 公園整備工事

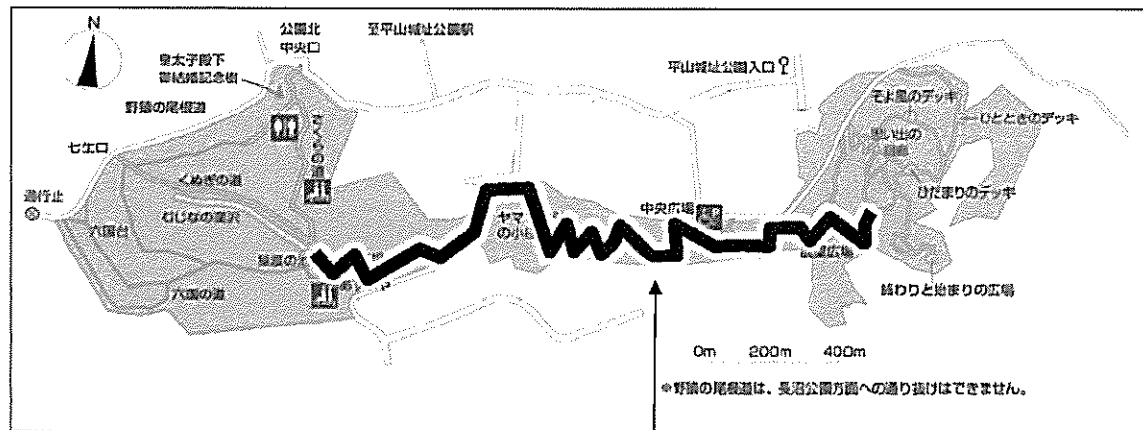
(15) 平山城址公園園路改修工事

案内図



施工箇所: 八王子市堀之内地内

平面図



園路改修工事

凡 例

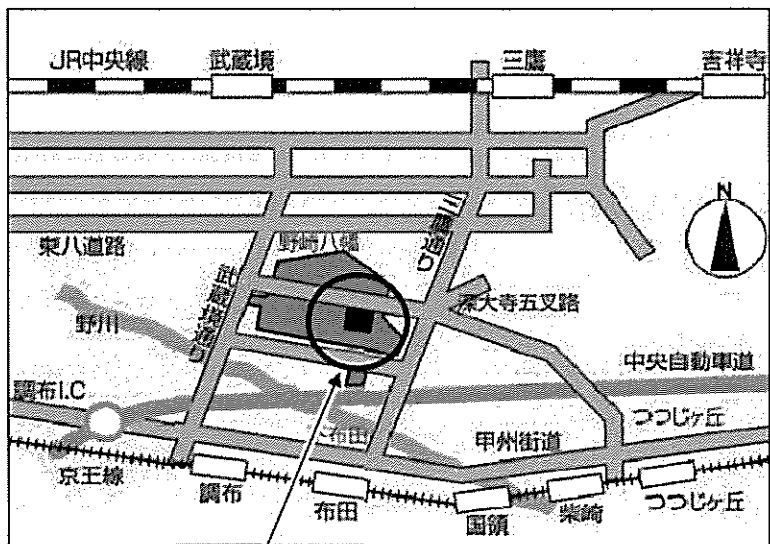
■: 債務負担行為及び債務負担行為関連分

59 公 園 整 備 工 事

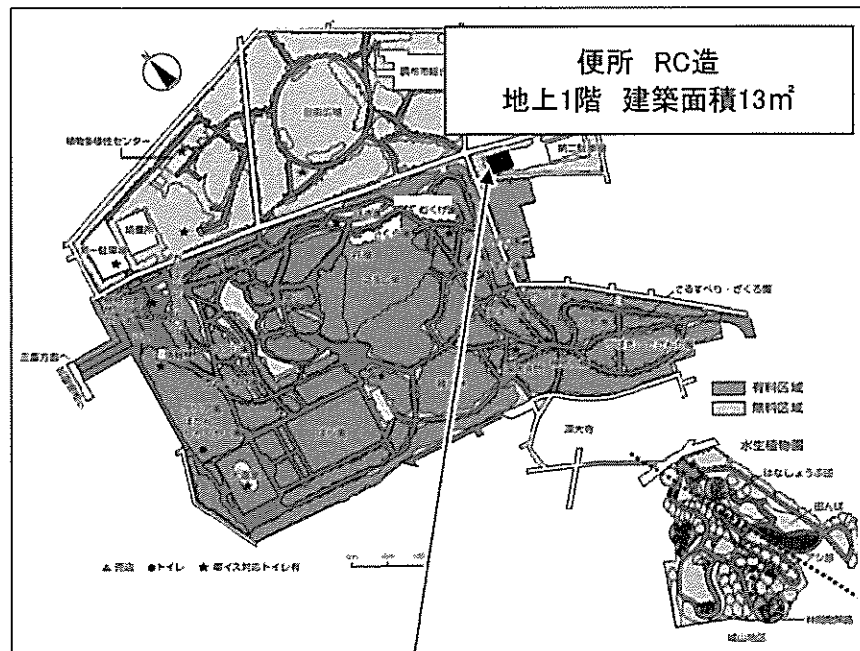
(16) 神代植物公園 便所改築工事

案内図

平面図



施工箇所: 調布市深大寺元町五丁目地内



便所改築工事

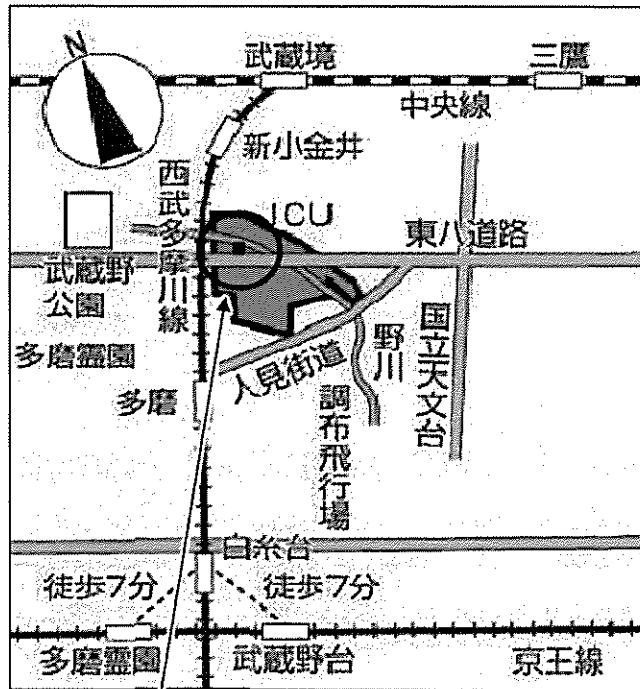
凡 例

■ : 債務負担行為及び債務負担行為関連分

59 公 園 整 備 工 事

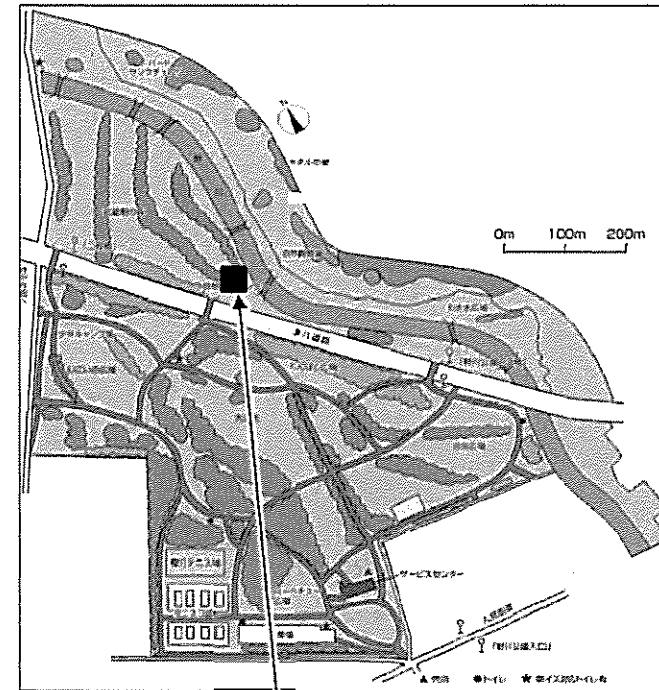
(17) 野川公園自然観察センター改修工事

案内図



施工箇所: 調布市野水二丁目地内

平面図



施設改修工事

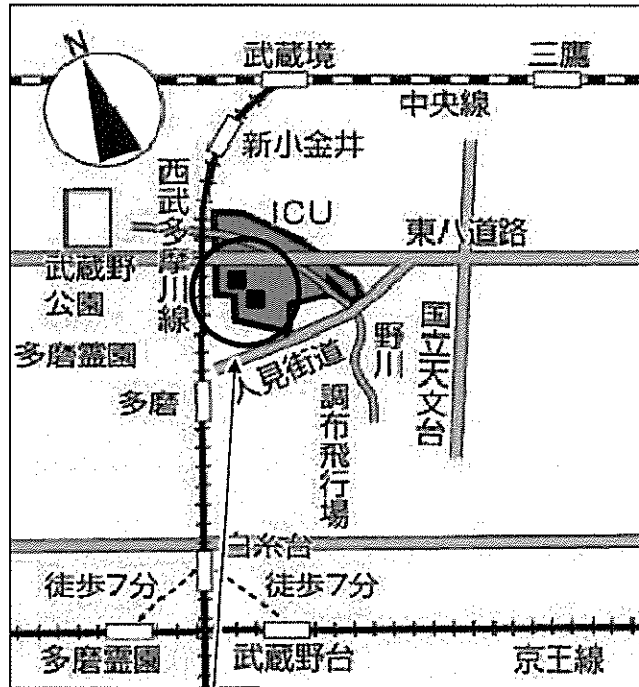
凡 例

■ : 債務負担行為及び債務負担行為関連分

59 公 園 整 備 工 事

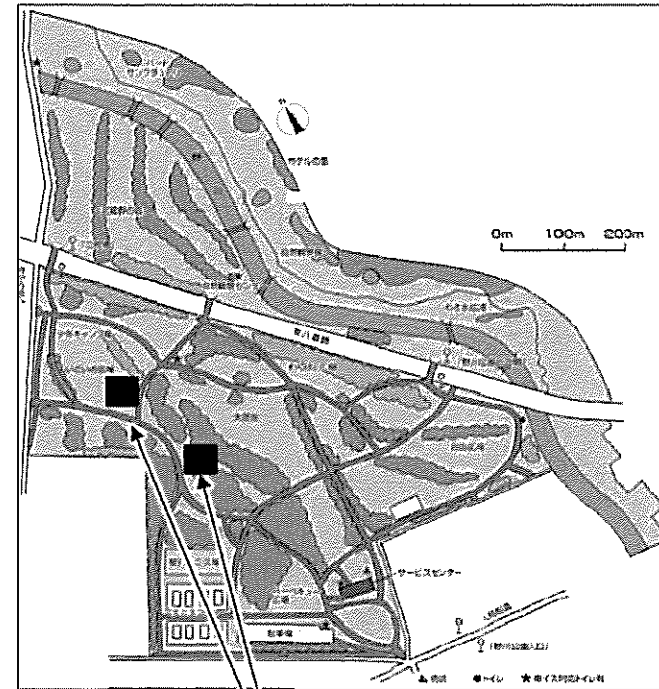
(18) 野 川 公 園 施 設 改 修 工 事

案内図



施工箇所: 調布市野水一丁目地内

平面図



施設改修工事

凡 例

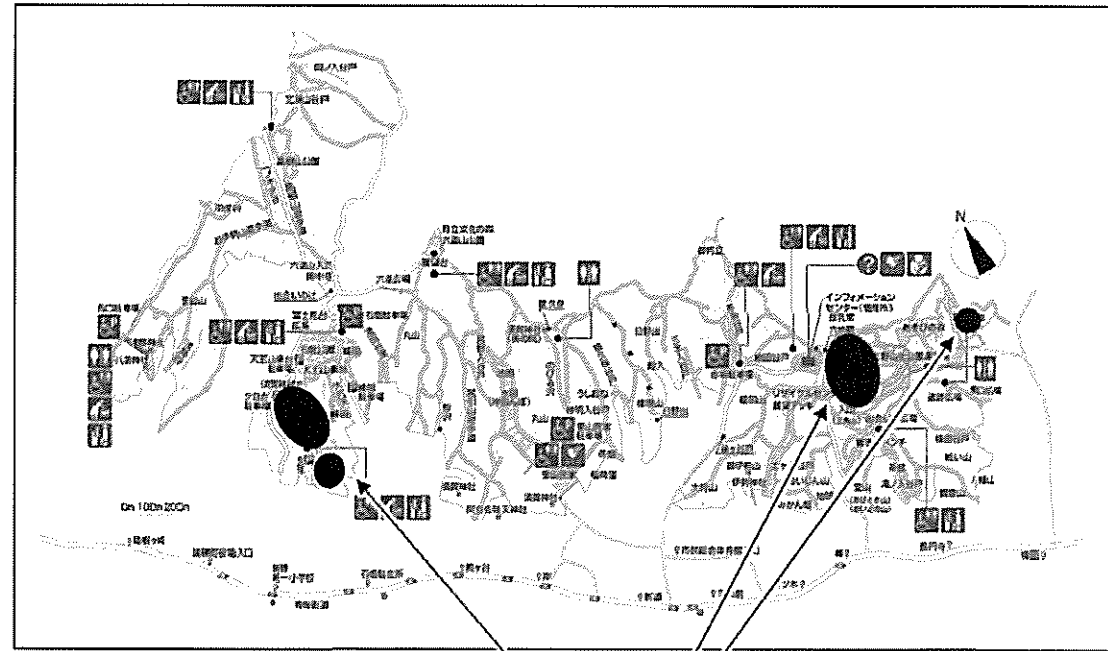
■ : 債務負担行為及び債務負担行為関連分

59 公 園 整 備 工 事

(19) 野山北・六道山公園施設改修工事

案内図

平面図



施工箇所: 武蔵村山市本町五丁目地内ほか

施設改修工事

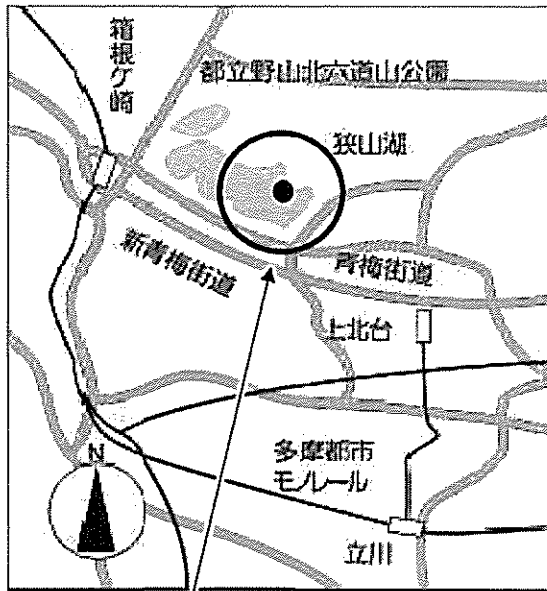
凡 例

■ : 債務負担行為及び債務負担行為関連分

59 公 園 整 備 工 事

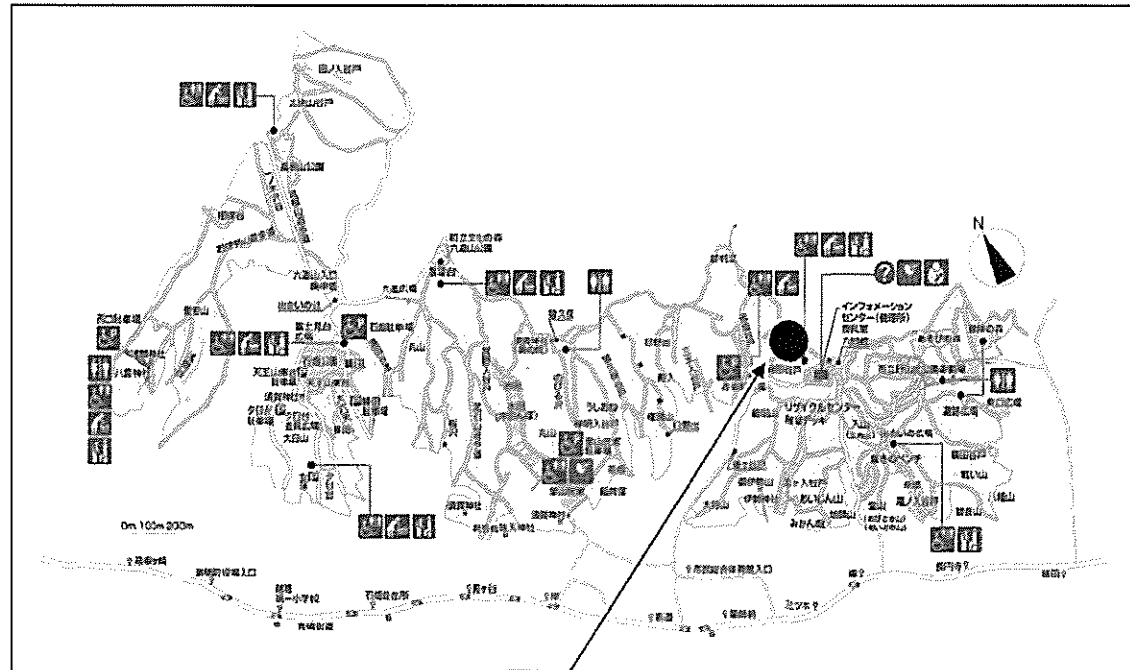
(20) 野山北・六道山公園施設撤去工事

案内図



施工箇所: 武蔵村山市三ツ木四丁目地内

平面図



施設撤去工事、汚染土壌処理

凡 例

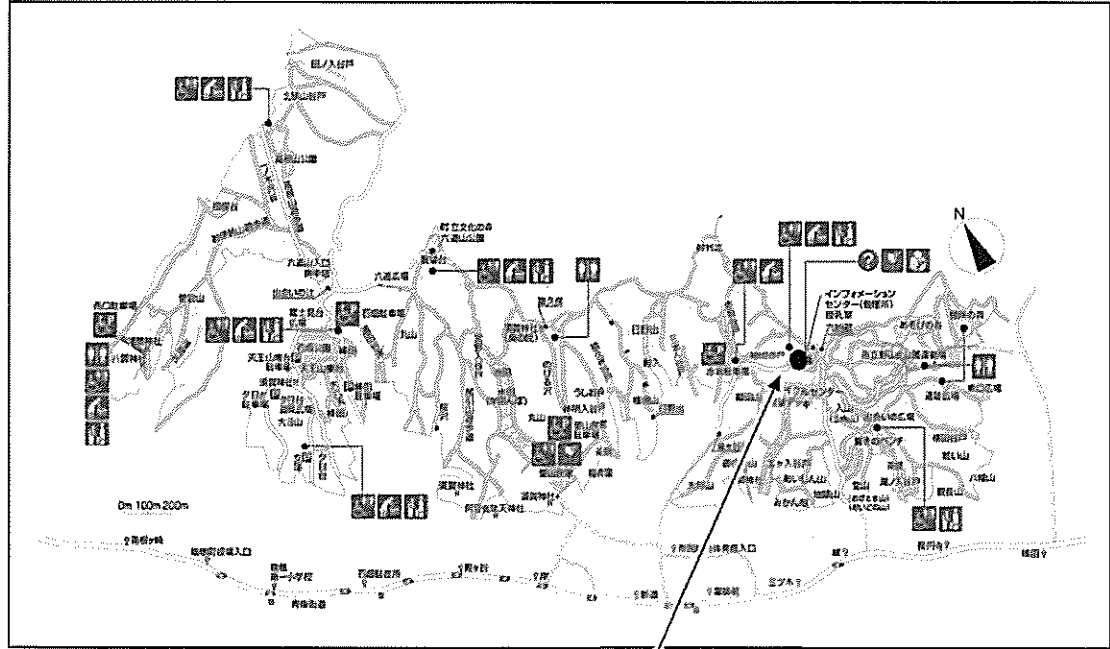
■: 債務負担行為及び債務負担行為関連分

59 公 園 整 備 工 事

(21) 野山北・六道山公園管理所屋根防水工事

案内図

平面図



施工箇所: 武蔵村山市三ツ木四丁目地内

屋根防水工事

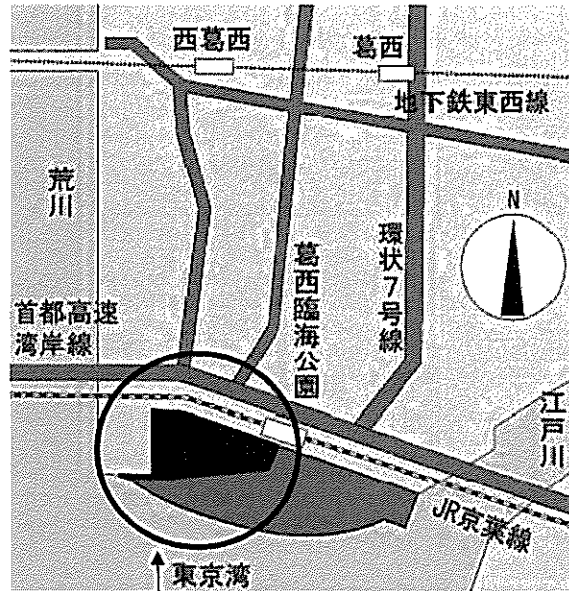
凡 例

■ : 債務負担行為及び債務負担行為関連分

59 公 園 整 備 工 事

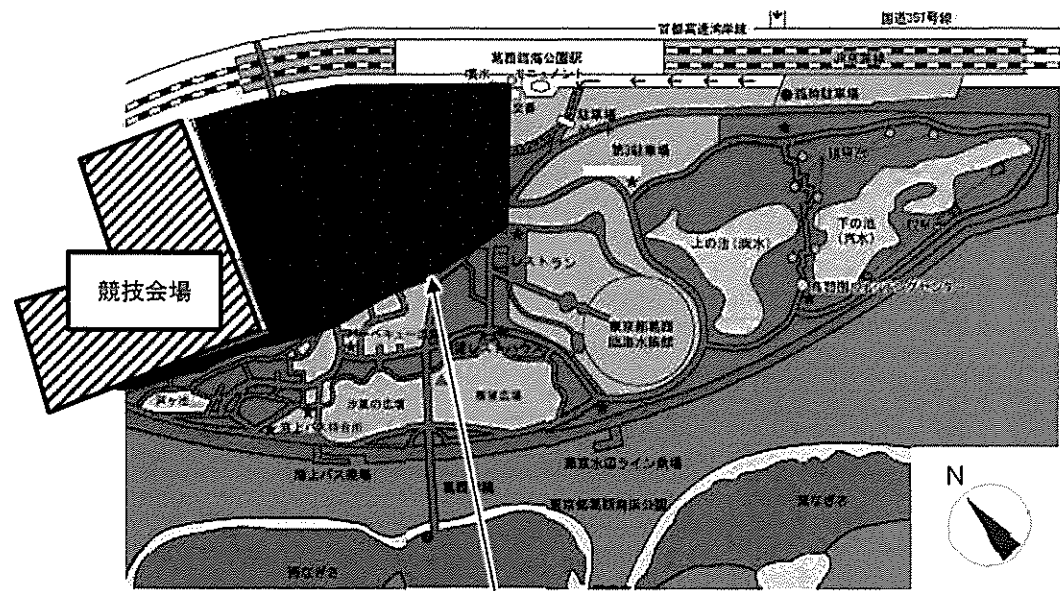
(22) 葛西臨海公園公園灯改修工事

案内図



施工箇所: 江戸川区臨海町六丁目地内

平面図



公園灯改修工事

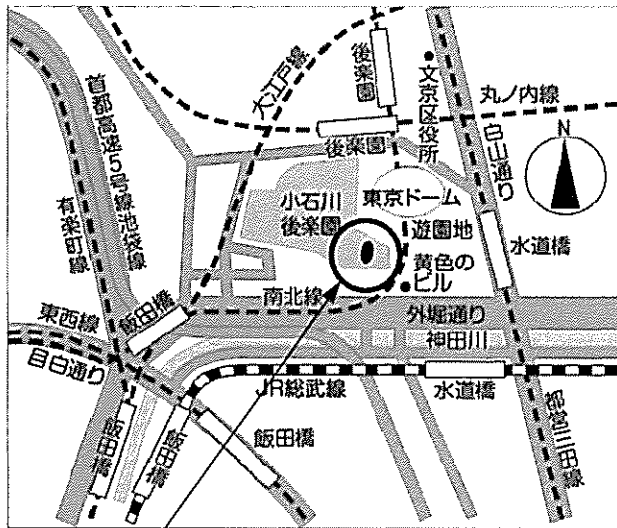
凡 例

■ : 債務負担行為及び債務負担行為関連分

59 公 園 整 備 工 事

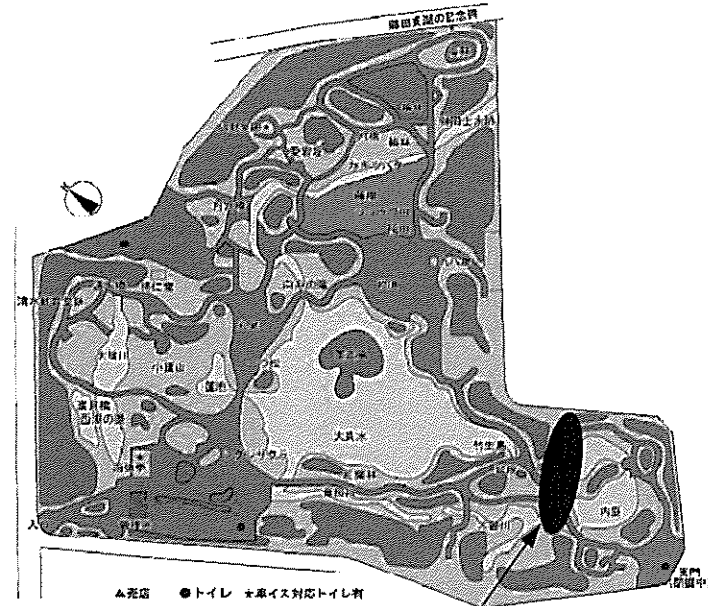
(23) 小石川後樂園唐門復元整備工事

案内図



施工箇所: 文京区後楽一丁目地内

平面図



唐門復元整備工事

凡 例

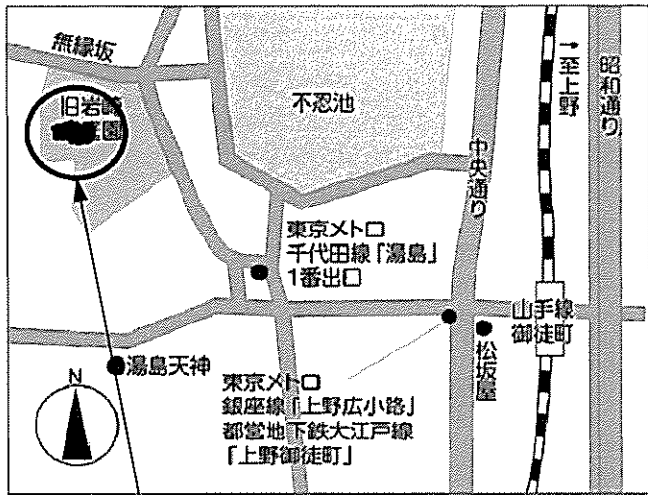
■: 債務負担行為及び債務負担行為関連分

59 公 園 整 備 工 事

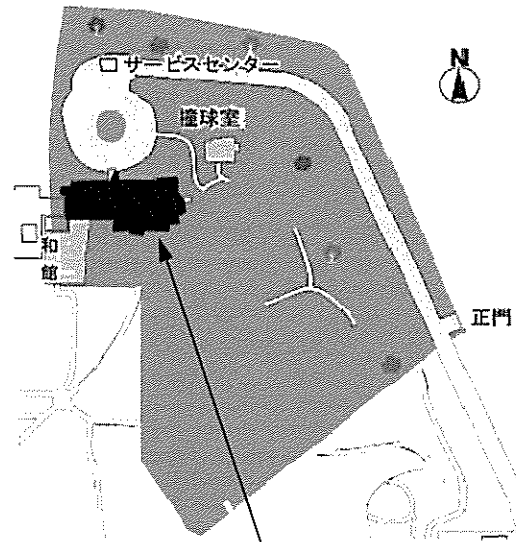
(24) 旧岩崎邸庭園洋館外壁等修復工事

案内図

平面図



施工箇所: 台東区池之端一丁目地内



洋館外壁等修復工事

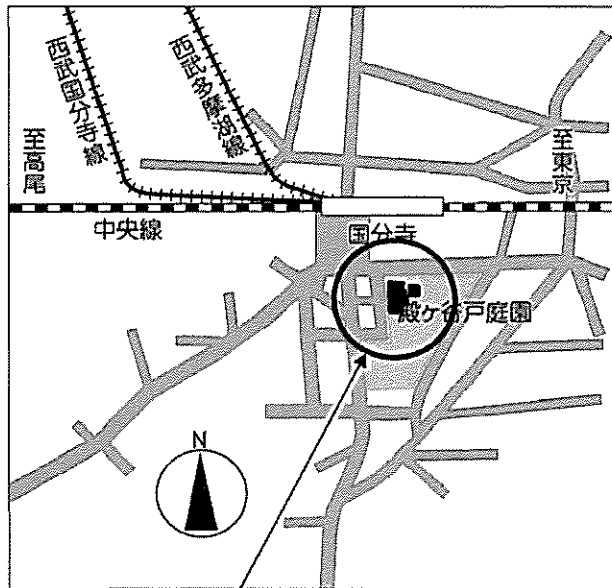
凡 例

■ : 債務負担行為及び債務負担行為関連分

59 公園整備工事

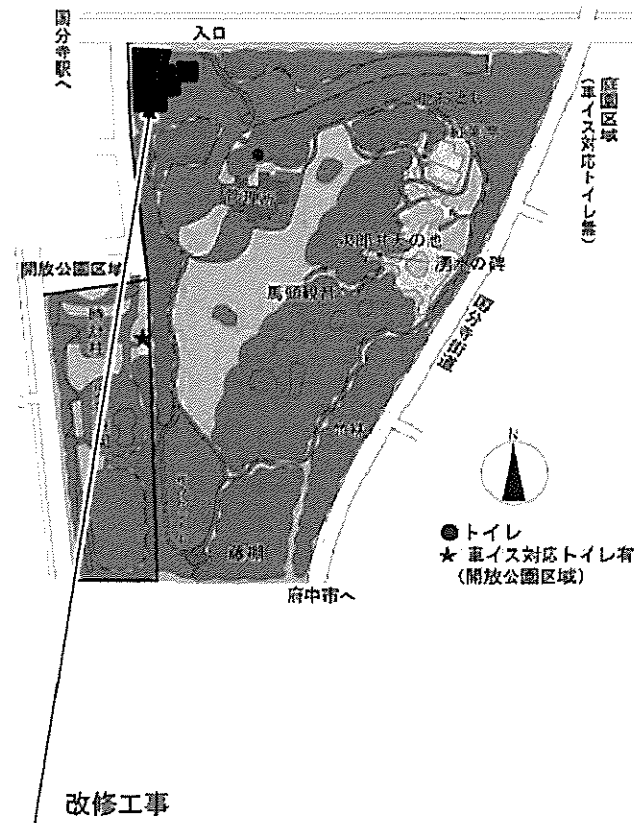
(25) 殿ヶ谷戸庭園蔵内装改修工事

案内図



国分寺市南町二丁目地内

平面図



改修工事

凡 例

■ : 債務負担行為及び債務負担行為関連分

61 動物園整備工事

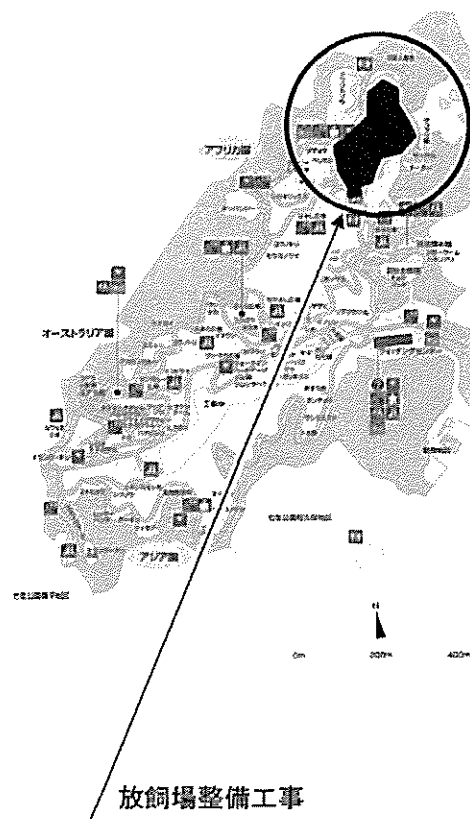
(1) 多摩動物公園ライオン放飼場整備工事

案内図



施工箇所: 日野市程久保七丁目地内

平面図



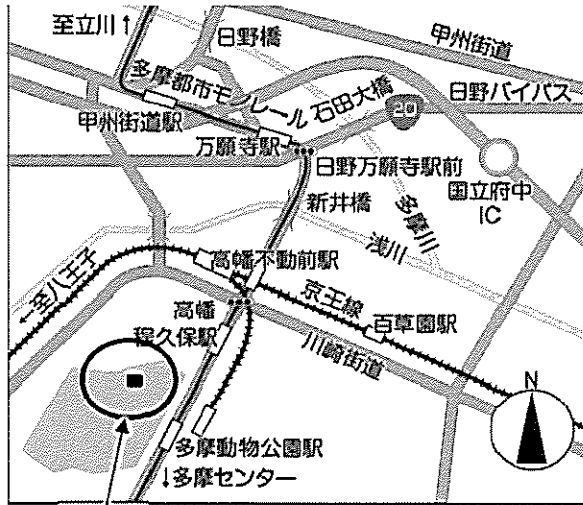
凡 例

■ : 債務負担行為及び債務負担行為関連分

61 動物園整備工事

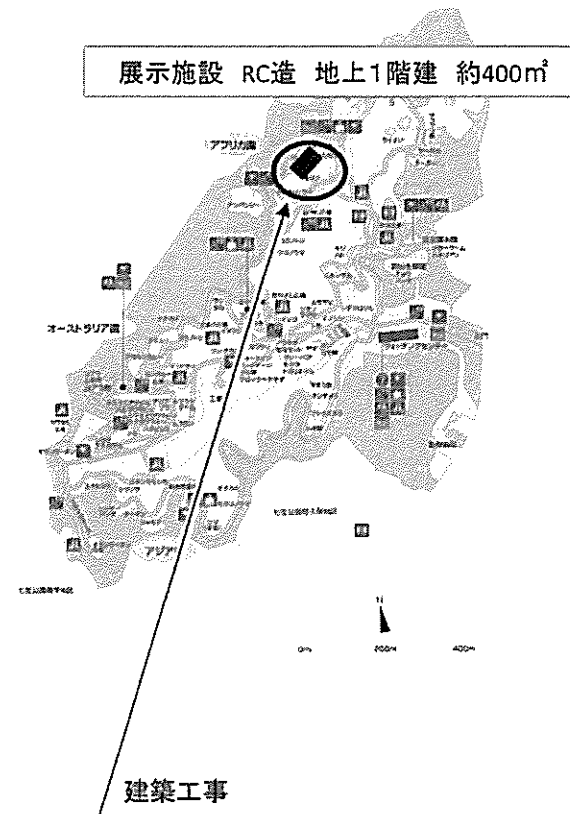
(2) 多摩動物公園シマウマ・オリックス舎改築工事

案内図



施工箇所: 日野市程久保七丁目地内

平面図



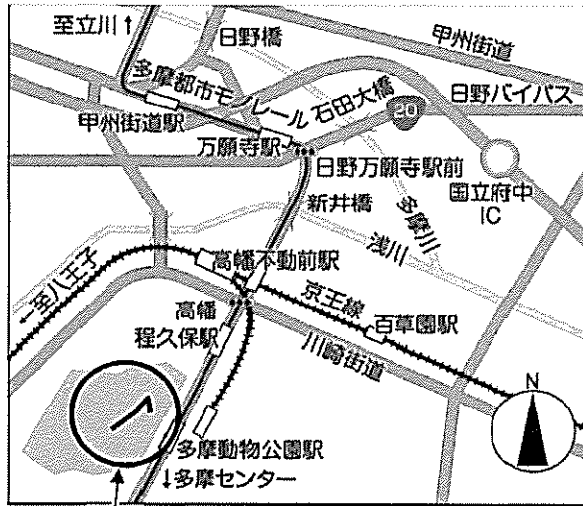
凡 例

■ : 債務負担行為及び債務負担行為関連分

61 動物園整備工事

(3) 多摩動物公園園路整備工事

案内図



施工箇所: 日野市程久保七丁目地内

平面図



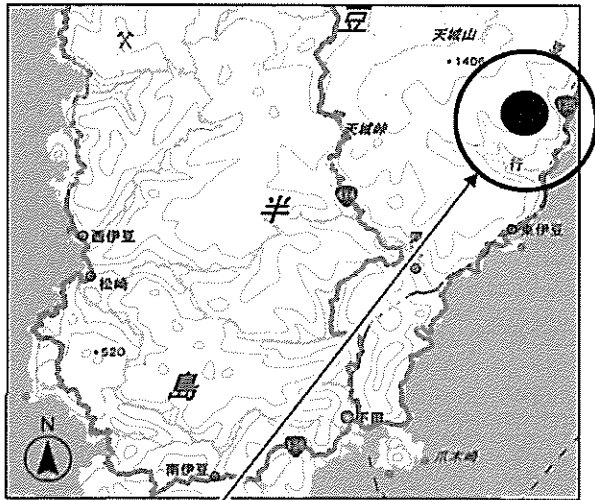
凡 例

■: 債務負担行為及び債務負担行為関連分

61 動物園整備工事

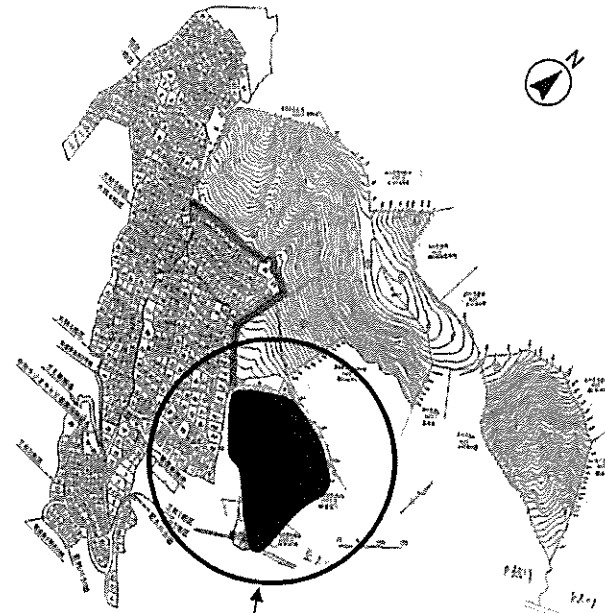
(4) 多摩動物公園熱川採草地整備工事

案内図



施工箇所: 静岡県賀茂郡東伊豆町奈良本地内

平面図



熱川採草地整備工事

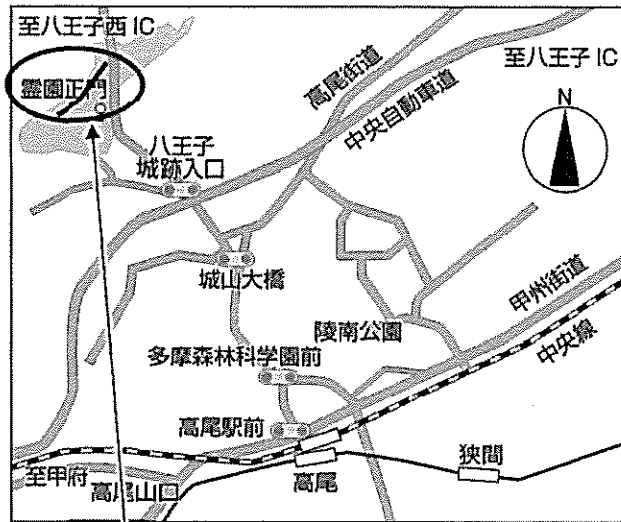
凡 例

■ : 債務負担行為及び債務負担行為関連分

62 霊園葬儀所整備工事（その1）

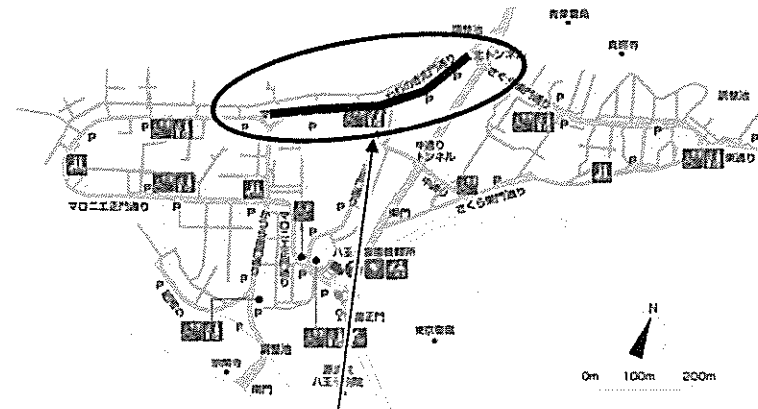
(1) 八王子霊園園路改修工事

案内図



施工箇所: 八王子市元八王子町三丁目地内～川町地内

平面図



園路改修工事

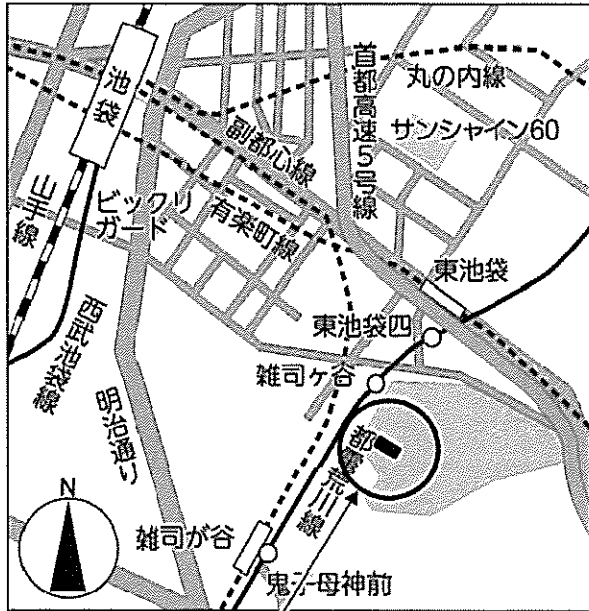
凡 例

■: 債務負担行為及び債務負担行為関連分

63 霊園葬儀所整備工事（その2）

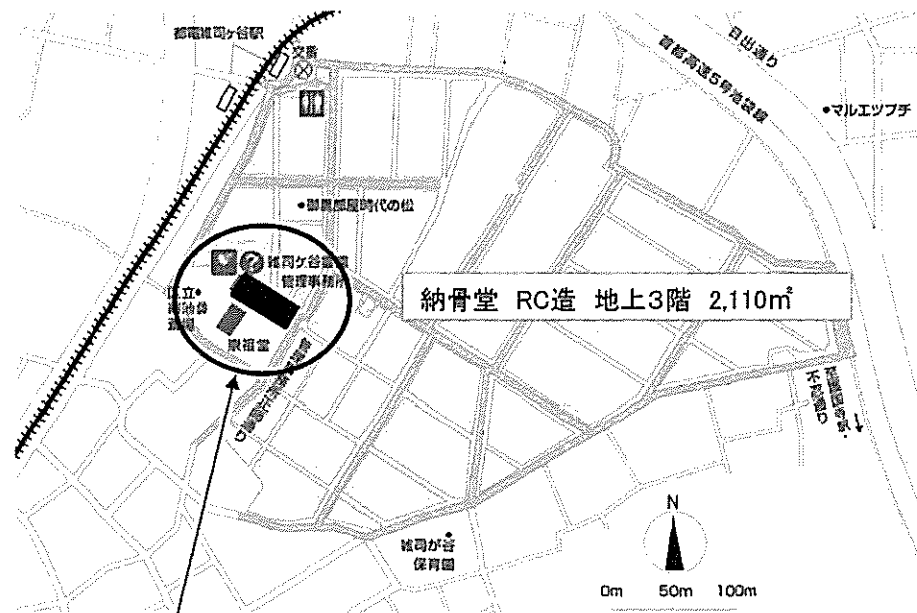
(1) 雑司ヶ谷霊園納骨堂改修工事

案内図



施工箇所：豊島区南池袋四丁目地内

平面図



納骨堂改修工事

凡 例

■：債務負担行為及び債務負担行為関連分

63 霊園葬儀所整備工事（その2）

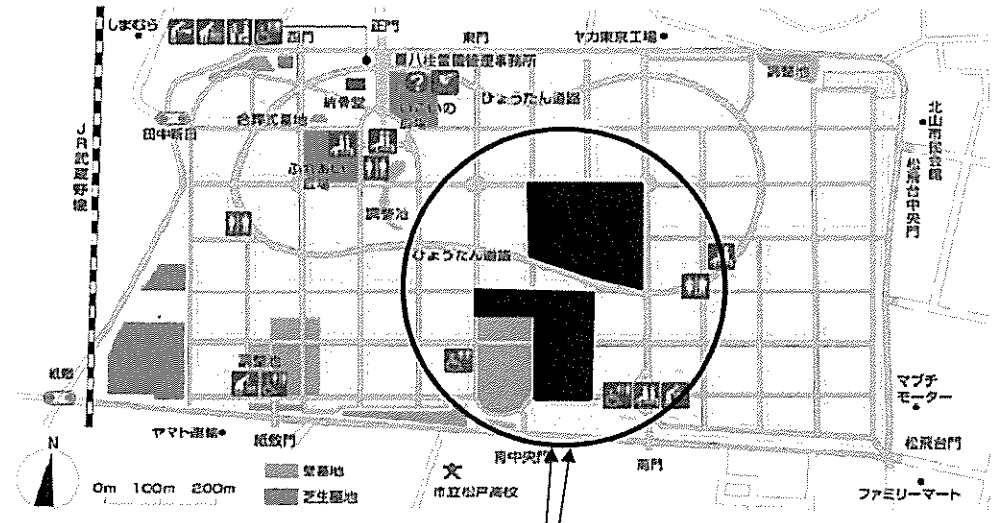
(2) 八柱霊園細园路改修工事

案内図



施工箇所：千葉県松戸市田中新田地内ほか

平面図



細园路改修工事

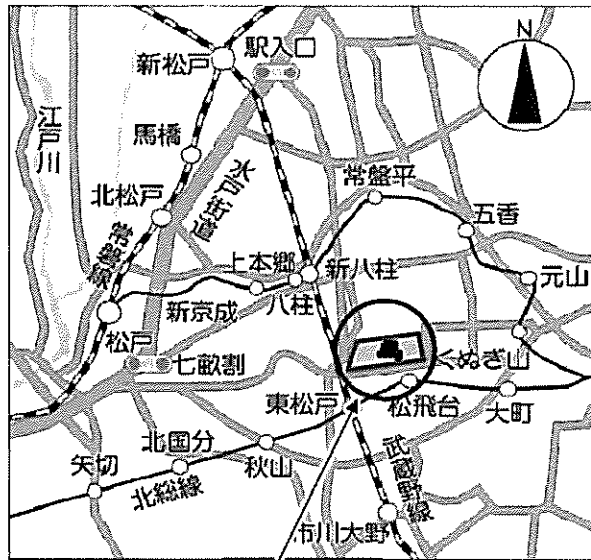
凡 例

■：債務負担行為及び債務負担行為関連分

63 霊園葬儀所整備工事(その2)

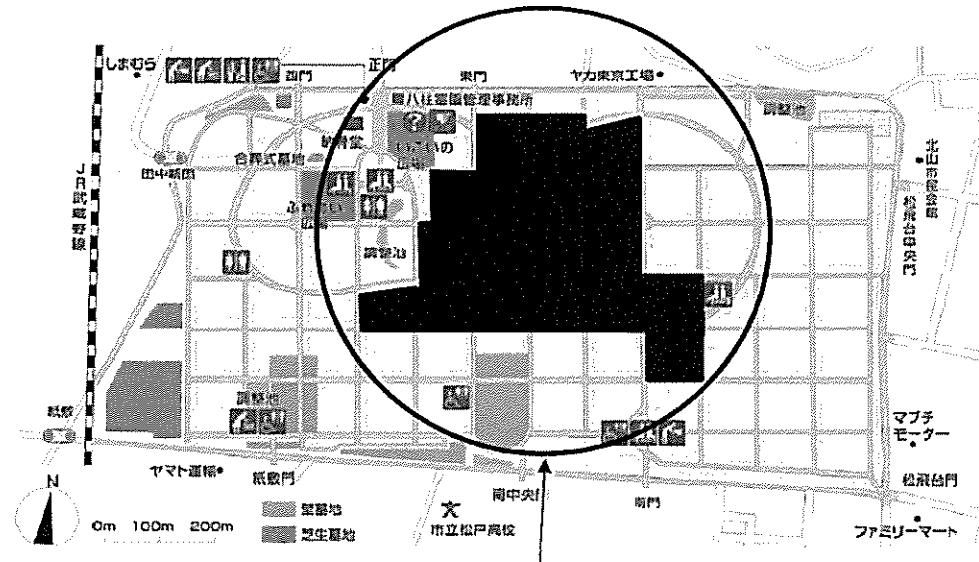
(3) 八柱霊園区内案内板改修工事

案内図



施工箇所:千葉県松戸市田中新田地内ほか

平面図



区内案内板改修工事

凡 例

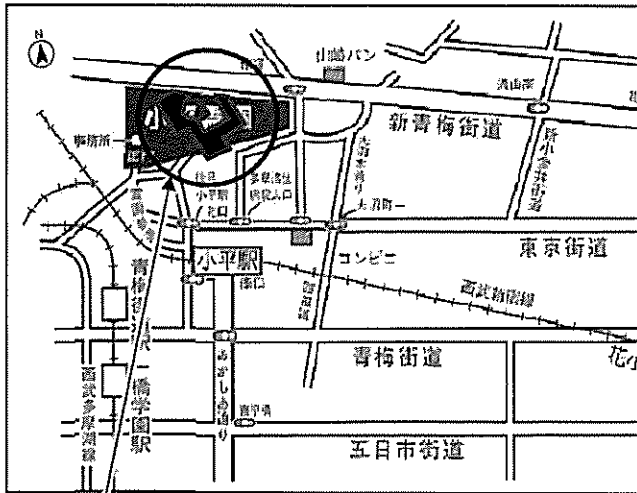
■:債務負担行為及び債務負担行為関連分

63 霊園葬儀所整備工事（その2）

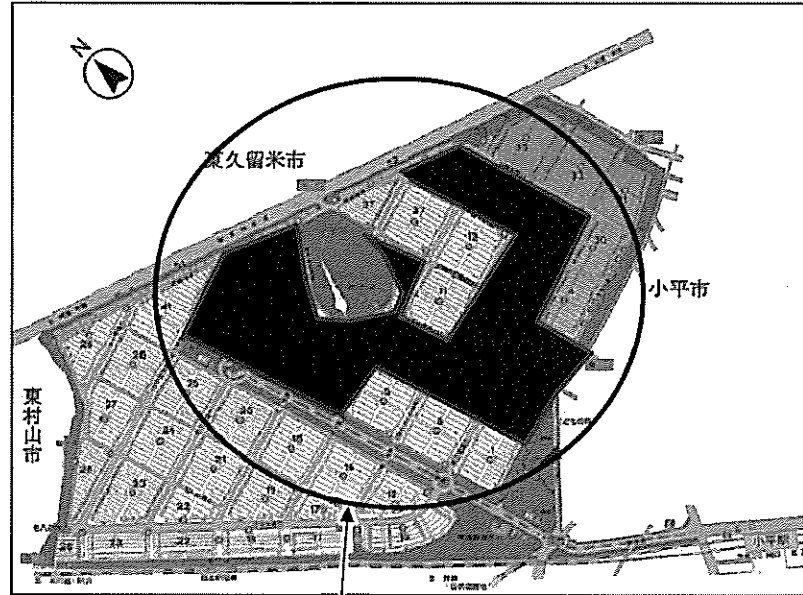
(4) 小平霊園区内案内板改修工事

案内図

平面図



施工箇所: 東村山市萩山町五丁目地内ほか



区内案内板改修工事

凡 例

■ : 債務負担行為及び債務負担行為関連分

