

第2回歩道（環境施設帯）整備に関する検討会について （都市計画道路 府中3・2・2の2及び国立3・3・2）

日頃より東京都の道路整備事業にご理解とご協力を賜り、御礼申し上げます。

また、今年2月に開催しました第1回検討会及び第2回アンケート調査にご協力を頂き、ありがとうございました。

この度、第1回検討会及び第2回アンケート調査結果を基に関係機関との協議・調整を進め、「環境施設帯整備計画（案）」を策定したので、沿道の皆さまを対象とした「第2回歩道（環境施設帯）整備に関する検討会」を下記のとおり開催させていただきます。

お忙しい折とは存じますが、ご出席くださいますようお願い申し上げます。

なお、検討会終了後、本年度実施予定の工事についてご説明させていただきますので、併せて宜しくお願い申し上げます。

※ 本案内がお手元に届いた方は、これまでの検討会への参加、アンケート調査への回答の有無に関わらず参加可能です。

今回の検討内容

- 第2回アンケート調査結果の報告（遮音壁の種類、樹木の種類等）
- 環境施設帯整備計画（案）についての説明
- 緑地タイプの幅員構成について〈事前配布資料〉

日時及び会場（A・Bブロック）


日時	会場
平成29年9月13日(水) 午後19時00分～20時30分	西原町自治会館 (府中市西原町3丁目13-36)

- 会場への入場は、午後18時30分からとなります。

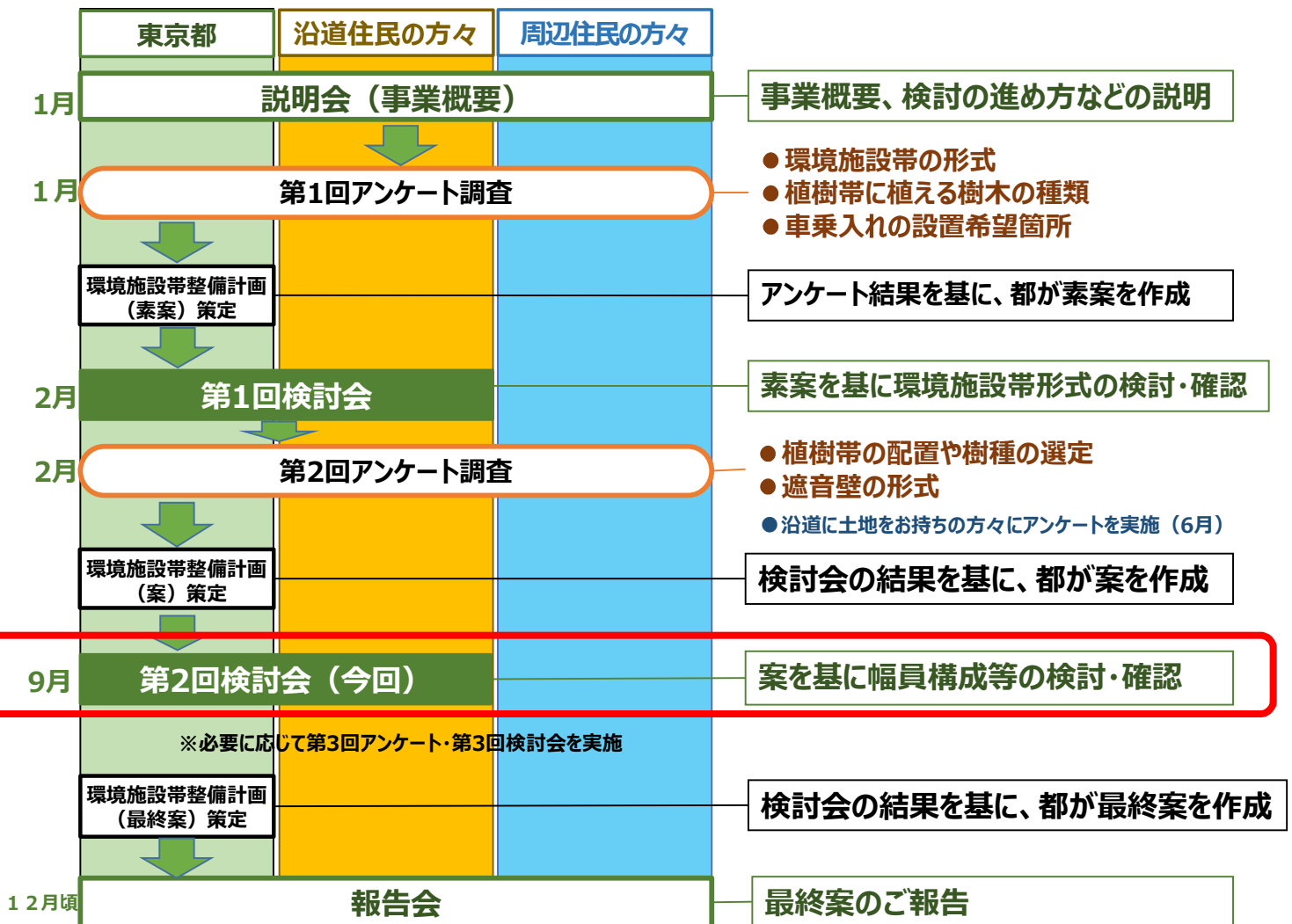
会場の案内図



- 沿道の土地利用を踏まえた検討とするため、本案内は都市計画道路に接している方に配布しております。
- 会場には駐車場がありませんので、お車でのご来場はご遠慮ください。

裏面もご覧ください 

歩道（環境施設帯）整備の進め方



 : 今回のご案内

説明会で使用した資料やアンケート結果などについては、東京都北多摩南部建設事務所のホームページでも適宜公表します。

URL : <http://www.kensetsu.metro.tokyo.jp/jimusho/kitanan/index.html>

お問合せ先

東京都 北多摩南部建設事務所

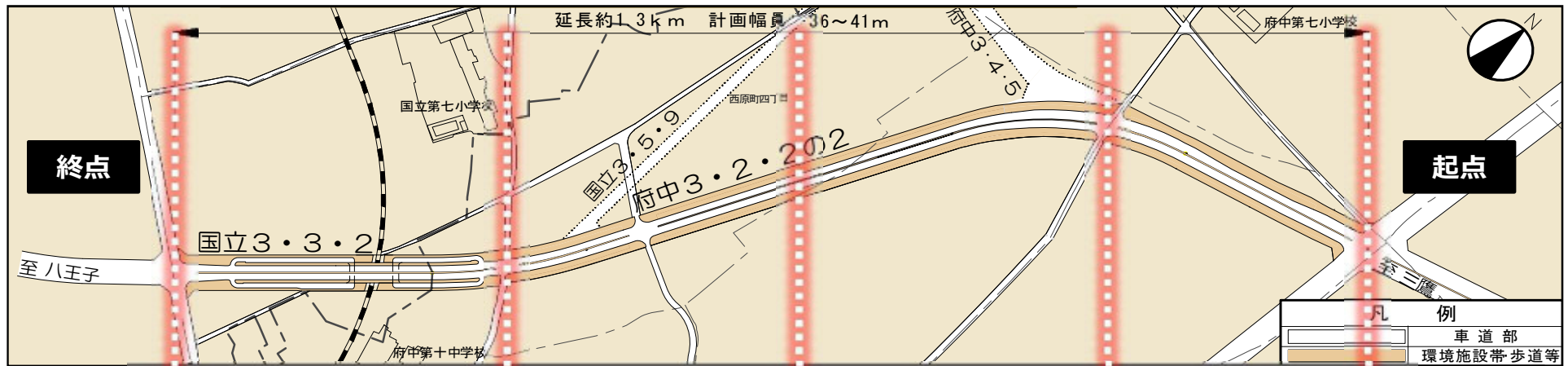
工事第一課 設計担当

TEL : 042-330-1838 (担当 : 橋本・飯田)

検討会のブロック割

ブロック別に2日間に分けて開催いたします。

ブロック別にご検討頂くため、出席する検討会は、同封している「ご案内」の「日時及び会場」をご確認ください。



Dブロック

対象範囲

十中通り～終点

Cブロック

対象範囲

西原町公園～十中通り

Bブロック

対象範囲

七小通り～西原町公園

Aブロック

対象範囲

起点～七小通り

平成29年9月14日（木）
下谷保地域防災センター

平成29年9月13日（水）
西原町自治会館

環境施設帯（緑地タイプ）の幅員構成について

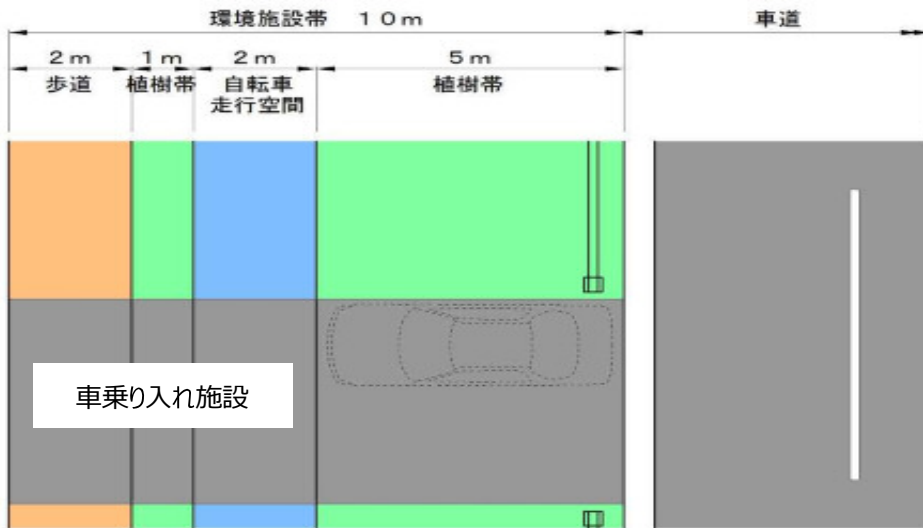
事前配布資料

これまで事業概要説明会や第1回検討会では、環境施設帯の形式等について皆様と議論してまいりましたが、今回の検討会では、歩道・自転車走行空間、植樹帯の具体的な寸法等について検討したいと考えています。特に、今年2月から6月末までに実施させて頂いたアンケートでは、「植樹帯が広い場合には、車両乗り入れ施設での違法駐車（図中点線）が心配」といったご意見も頂きましたので、今回、以下の2案を用意させて頂きました。皆様にご議論頂きます。

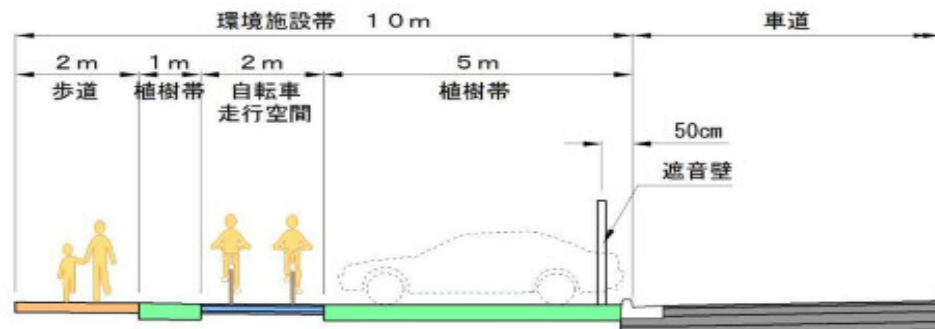
案① <植樹帯を可能な限り広くとったタイプ>

- 歩道、自転車走行空間を必要最小幅とし、可能な限り広い植樹帯を確保
(事例：武蔵境通り)

平面図



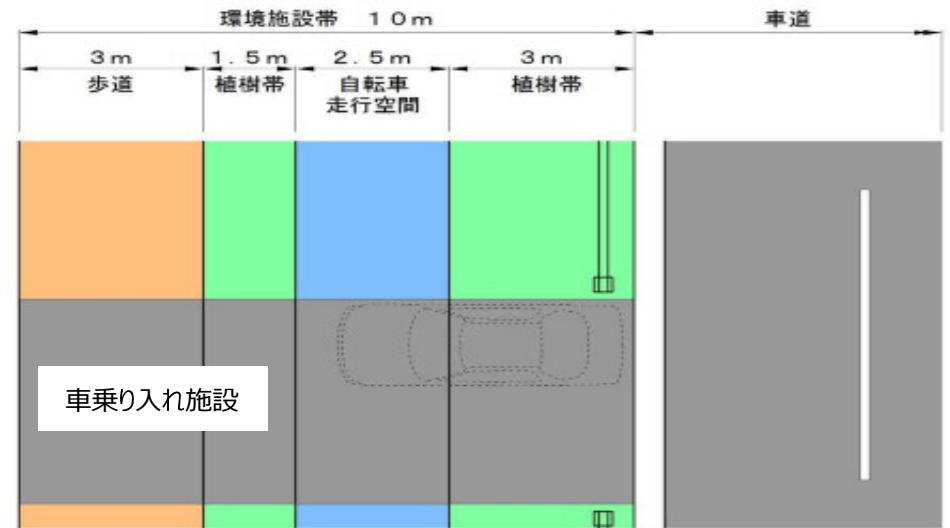
横断面図



案② <駐車対策を考慮したタイプ>

- 違法駐車され難いよう、植樹帯幅を縮小するとともに、歩道と自転車走行空間を広げ、通行しやすい空間を確保
(事例：新府中街道(多喜窪通り～熊野神社通り))

平面図



横断面図

