未来をつくろう
みち・水・緑

東京都第一建設事務所
事業概要 2024

東京都建設局

1 所管区域等

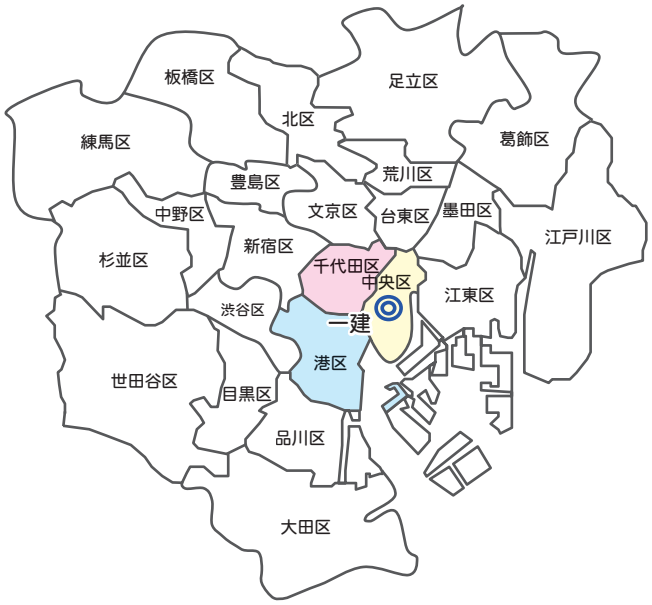

（１）区域：千代田区、中央区、港区
（２）面積：42.24km²
（３）人口：511,896人
昼間人口：約310万人（令和２年国勢調査）

区　分		千代田区	中 央 区	港　区
人口（人）		68,755	176,835	266,306
面積（km²）		11.66	10.21	20.37
道路管理	延長（km）	24.8	22.1	49.6
	面積（千m²）	836.5	873.1	1,606.3

（注）人口は令和６年１月１日現在
（総務局「東京都の人口（推計）」による）
面積は令和４年10月１日現在
（総務局行政部「東京都区市町村別の面積について」による）
道路管理延長・面積は令和５年４月１日現在

2 所掌事務

（１）道路・橋梁の整備と維持管理
・管理道路：39路線（都道38路線、国道１路線）延長：96,649m　面積：3,316,147㎡
・管理橋梁：一般橋梁（68橋）、歩道橋（42橋）

● 道路・橋梁整備事業
①街路整備　②橋梁整備　③橋梁の長寿命化　④修景事業　⑤事業用地の取得

● 道路・橋梁維持補修事業
①道路維持・補修　②施設維持・補修　③橋梁維持・補修　④かちどき橋の資料館
⑤施設管理　⑥道路管理

（２）河川の整備と維持管理
・管理河川：８河川　延長：22.2km
（隅田川を除く河川の維持管理は、地元区が行っている。）
隅田川、神田川、日本橋川、亀島川、月島川 … 荒川水系一級河川
古川、築地川、汐留川 …… 独立水系二級河川

3 令和６年度主要事業

①街路整備事業：環２（晴海～汐留）、環４（高輪・港南・白金台）、補４（乃木坂）、
環１（九段）、補 11（白金・白金Ⅱ期）、放 21（虎ノ門）

環状第４号線

事業中区間拡大図

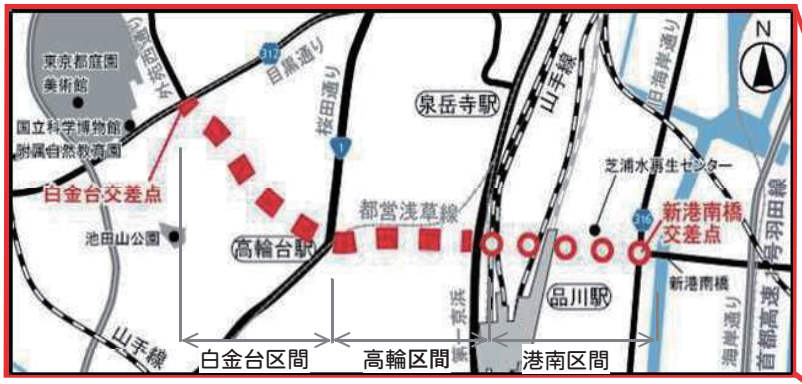

環状第４号線全体図

【高輪・港南】（旧海岸通り～桜田通り）
延長：1270m　　幅員：25.6m～33.5m
事業施行期間：令和元年７月29日～令和15年3月31日
【白金台】（桜田通り～目黒通り）
延長：800m　　幅員：25.0m
事業施行期間：令和２年12月14日～令和15年3月31日

東京都は、平成26年９月に「品川駅・田町駅まちづくりガイドライン」を策定し、その中で拠点性を高める道路ネットワークの一つとして、環状第４号線の整備を推進している。
現道がなく未整備となっている目黒通りから第一京浜までの区間について、海岸通りまで延伸することを平成30年に都市計画変更決定している。
高輪区間は、まちづくりの手法を取り入れながら、都市整備局と共同で事業を実施している。



鉄道区域内施工状況（鉄道会社協定委託工事）
上部工施行中

新港南橋交差点より西側現道部
付近の状況

②橋梁整備事業（架替え）：高浜橋

③橋梁の長寿命化：天王洲橋、入船橋、浜崎橋、勝鬨橋など

④シンボルロード整備：六本木通り、内堀通り

⑤東京ストリートヒューマン1st：外苑東通り、外堀通りなど

⑥街路樹の計画的な緑陰の拡大：靖国通り、新大橋通り、日比谷通りなど

⑦無電柱化事業の推進：外苑西通り、国道130号

⑧中小河川整備事業
・護岸改修の促進：古川（小山橋付近、古川橋付近、四之橋付近）

⑨防潮堤等の耐震対策事業：亀島川、古川の高潮対策区間（基本設計）

⑩テラス整備事業：隅田川（浜前水門上流左岸）

⑪防災船着場付帯施設整備：隅田川（スロープ、照明、案内サイン等設置）

⑫しゅんせつ事業
・河川の浄化及び洪水の疎通や船舶の安全航行に必要な水深と幅員の確保を目的に実施
対象２８河川：総延長　約130km（令和５年度　隅田川、新河岸川、日本橋川など）

⑬河川水面清掃事業
・河川水面に浮遊するごみ等を回収し、河川環境の確保と美観の保持を目的に実施
２９河川：総延長　約109km

⑭隅田川テラス管理：特別清掃、巡回警備

4 所掌事務（写真）

道路・橋梁整備事業

① 街路整備

環状第２号線：築地

環状第２号線：汐留ランプ

放射第３号線：港区白金台四丁目付近

東京駅丸の内駅前広場

行幸通り：千代田区丸の内２丁目付近

環状第１号線：九段合同庁舎前

補助第11号線：白金

② 橋梁整備

高浜橋：港区芝浦四丁目地内から港南一丁目地内

③ 橋梁の長寿命化

青山橋（主桁せん断補強）

炭素繊維補強施工中



施工後

④ 修景事業

道路緑化整備：年間管理－せん定
絵画館前イチョウ並木　港区北青山一丁目付近

道路景観整備：東京ストリートヒューマン1st事業
環状三号線　港区六本木六丁目地内

⑤ 事業用地の取得

用地説明会

土地をお譲りいただく流れのご説明

用地取得の手順

事業説明会 → 用地測量 → 事業認可 → 用地説明会 → 物件等の調査 → 土地価格の評価 → 物件補償額の算定 → 契約のための協議 → 契約の締結 → 補償金の支払い → 土地の引き渡し

道路・橋梁維持補修事業

① 道路維持・補修

道路巡回車による道路巡回点検

路面緊急補修

環境対策型舗装整備：遮熱性舗装　靖国通り（千代田区九段北四丁目地内）

無電柱化事業：外苑東通り（港区六本木五丁目地内）

自転車専用レーン整備：旧海岸通り
（港区港南二丁目地内）

車道混在整備（ナビマーク・ナビライン）：
錦町有楽町線（千代田区大手町二丁目地内）

② 施設維持・補修

東銀座地下自動車道照明設備改修（ＬＥＤ化）

③ 橋梁維持・補修

塗替塗装：港南中学校前歩道橋

橋面舗装：五色橋

④ かちどき橋の資料館

勝鬨橋建設当時のままの設備、貴重な資料や関連情報などを展示・公開。
また、橋を開くための巨大な機械等についても予約制で公開。

場　　所　中央区築地六丁目
開 館 日　毎週火、木、金、土曜日（12月29日～１月３日を除く）　入場無料
開館時間　９時30分～16時30分（12月１日～２月28日は９時00分～16時00分）　電　　話　03-3543-5672

⑤ 施設管理

築地虎ノ門トンネル監視室

築地換気所換気ファン

⑥ 道路管理

不法占用の是正指導

新虎通り：特例道路占用制度によるにぎわいの創出

河川の整備と維持管理

河川整備

古川：護岸改修

防潮堤の耐震化

日本橋川：耐震化

テラスの整備

隅田川：テラス整備

地下調節池の維持

トンネル式地下調節池

平成29年度事業完了、平成30年度取水開始

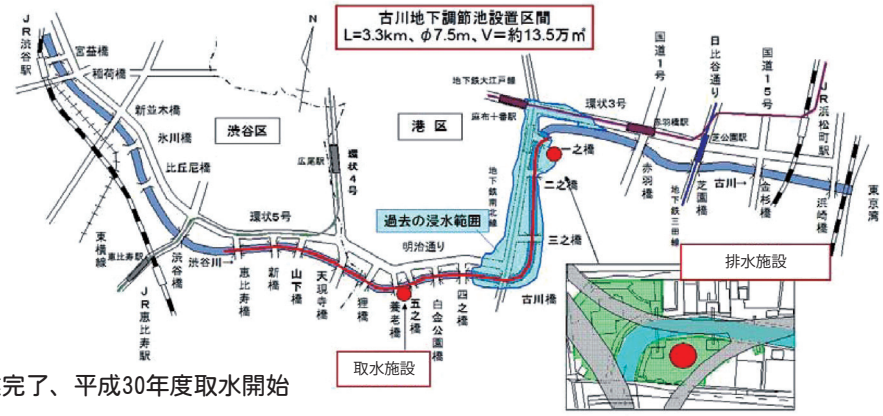

河川維持

河川しゅんせつ：新河岸川　長後さくら橋下流

河川水面清掃：神田川　お茶の水橋付近

河川管理

地域住民との協働花壇管理：隅田川テラス

隅田川テラス特別清掃

5 組織及び人員

組織図

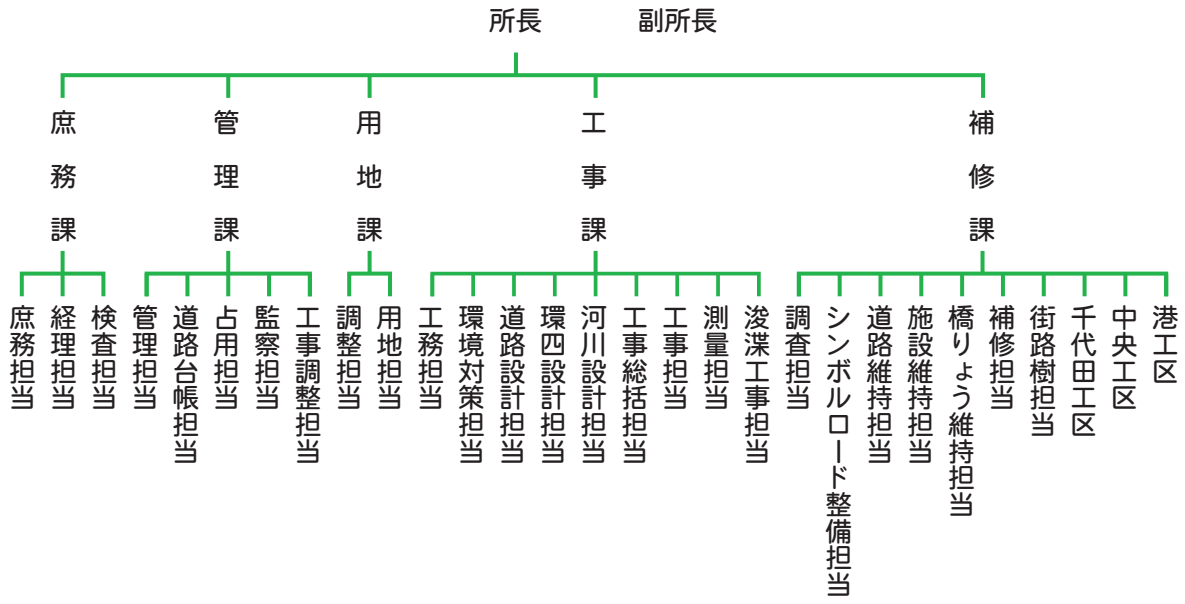

職員数

令和６年４月１日現在

一般職員 再任用職員 （うち管理職）	会計年度任用職員 （専門職）	合　　計
１１９人 （　６人　）	１９人	１３８人

6 令和６年度予算

約371.0億円
（対前年比0.7％増）

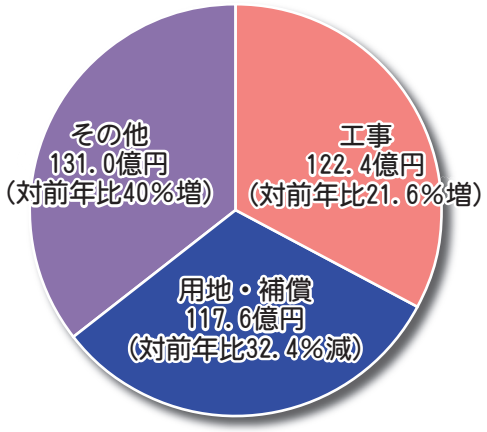

登録番号（5）13

東京都第一建設事務所 事業概要2024
令和６年４月
編集・発行　東京都第一建設事務所庶務課
東京都中央区明石町２番４号　電話 03(3542)0682
印　　刷　株式会社まこと印刷
東京都港区白金台二丁目11番５号　電話 03(6230)9590

リサイクル適性Ⓐ
この印刷物は、印刷用の紙へリサイクルできます。