

関係各位

## < 現況測量のお知らせ >

平素、道路整備事業にご理解、ご協力をいただきありがとうございます。

さて、環状第5の1号線整備事業につきましては、7月28日及び29日に大正大学において「事業及び測量説明会」を開催いたしました。

このたび、「現況測量」を下記のとおり行うこととなりました。測量作業にあたりましては、宅地（土地）への立入りをお願いする場合があります。立入る際には、事前にお声掛けをいたします。

東京都が委託した測量会社の従事者は、東京都第四建設事務所発行の身分証明書を携帯し、腕章を着用しております。

ご多忙のところ大変恐縮ですが、ご理解とご協力をお願いいたします。

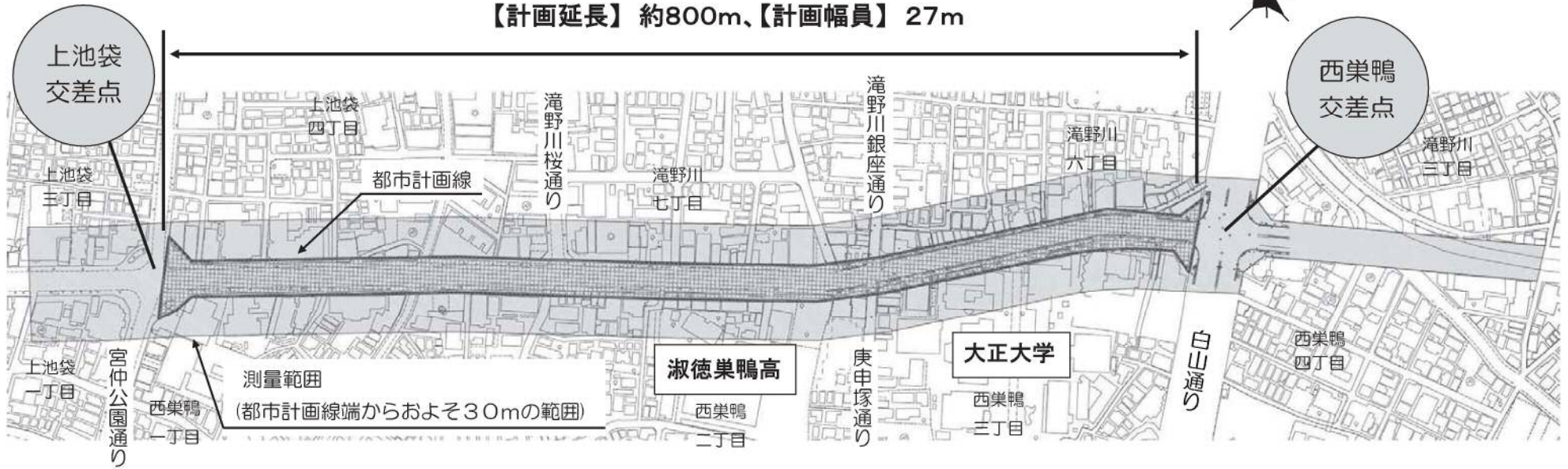
### 記

1. 測量範囲 豊島区上池袋三丁目地内から同区西巣鴨四丁目地内  
裏面「測量範囲図」をご覧ください。
2. 測量期間 平成29年8月上旬～平成30年3月下旬（予定）
3. 測量会社 株式会社 測技社（東京都が委託した測量会社）  
[担当] 久保・桜内  
[電話] 03-3999-4178
4. 連絡先 東京都第四建設事務所 工事第一課測量担当  
[担当] 宮地・田井  
[電話] 03-5978-1732



※なお、現況測量実施後、来春ごろから用地測量に着手する予定です。  
「境界立会」が必要な方につきましては別途、立会い依頼状を郵送する予定です。

# 測量範囲図

【計画延長】 約800m、【計画幅員】 27m



## 凡例

-  : 測量範囲
-  : 今回対象の都市計画道路の範囲