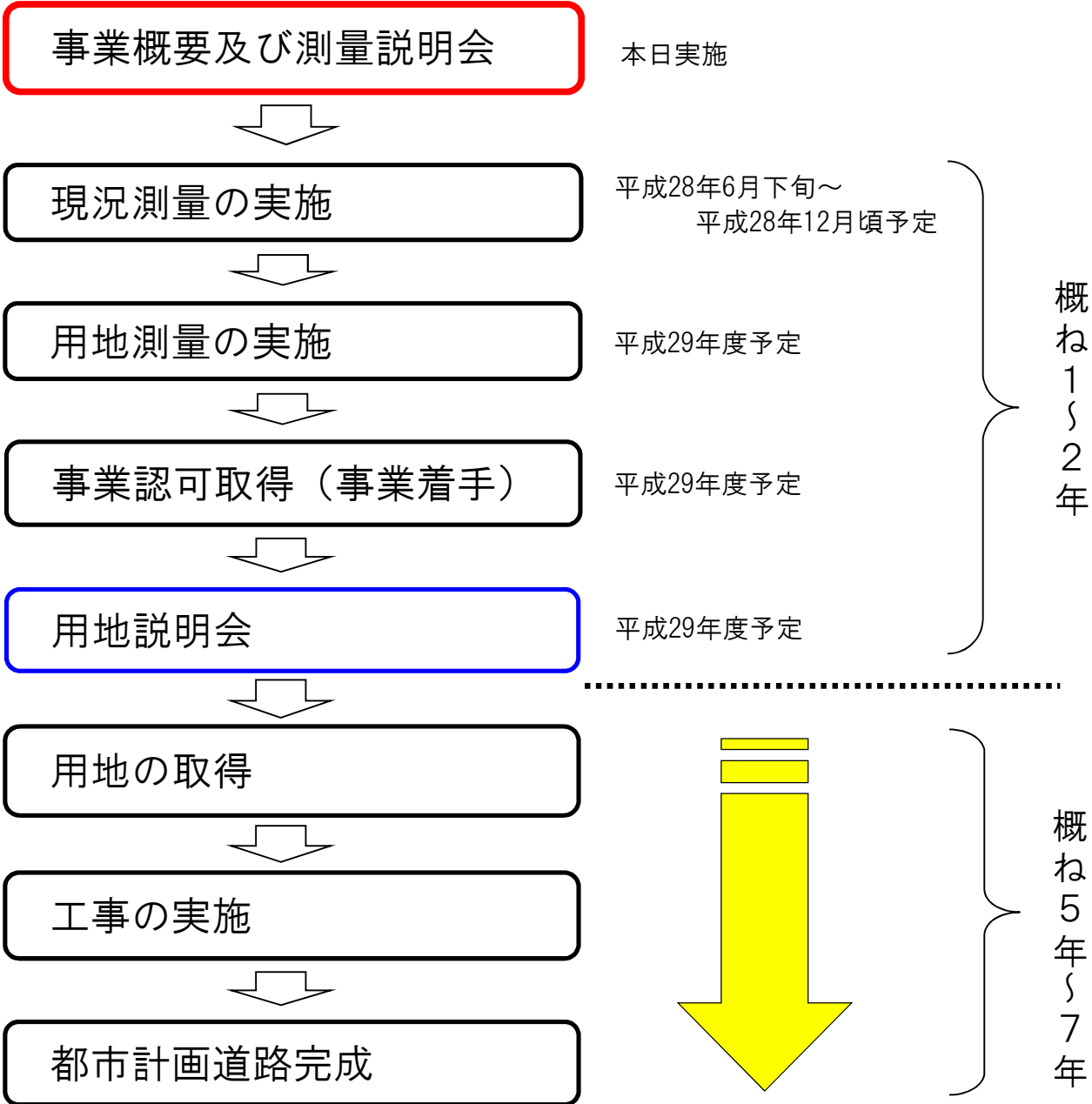


事業の進め方・今後のスケジュール



西東京都市計画道路3・3・14号新東京所沢線

西東京市北町六丁目地内から同市北町二丁目地内

事業概要及び測量説明会

日時 平成28年6月14日（火）
午後7時00分から午後8時30分まで

場所 西東京市立青嵐中学校（体育館）

お問い合わせ先
東京都北多摩南部建設事務所工事第一課
〒183-0006 東京都府中市緑町1-27-1
事業の概要について・・・設計担当 042-330-1837
測量について・・・測量担当 042-330-1842
事務所ホームページ <http://www.kensetsu.metro.tokyo.jp/kitanan/index.html>



西東京都市計画道路3・3・14号新東京所沢線 整備事業

説明会趣旨

西東京都市計画道路3・3・14号新東京所沢線の整備事業を行うにあたり、本事業の概要と今後の測量の進め方等について、説明させていただきます。

今回は、西東京3・2・6号線（調布保谷線）から埼玉県新座市境までの約430mの区間において、事業着手に向けた準備として測量作業を実施させていただきます。

事業の概要

路線名	西東京3・3・14号線
都市計画決定	昭和42年5月23日
区間	西東京市北町六丁目地内～同市北町二丁目地内
延長	約430m
幅員	18m
車線数	2車線

事業の位置づけ

本路線は、区部の放射第7号線から延伸され、多摩北部地域と埼玉県新座市、所沢市を東西に結ぶ重要な都市計画道路の一区間であり、練馬区から西東京市を経由して埼玉県新座市に至る都県境の幹線道路です。

本路線が整備されることにより、都県境における道路ネットワークが強化され、利便性や防災性が向上するとともに、安全で快適な道路空間が確保されます。

このため、東京都では平成28年3月に策定した「東京における都市計画道路の整備方針」において、本路線を優先的に整備する区間に位置づけております。

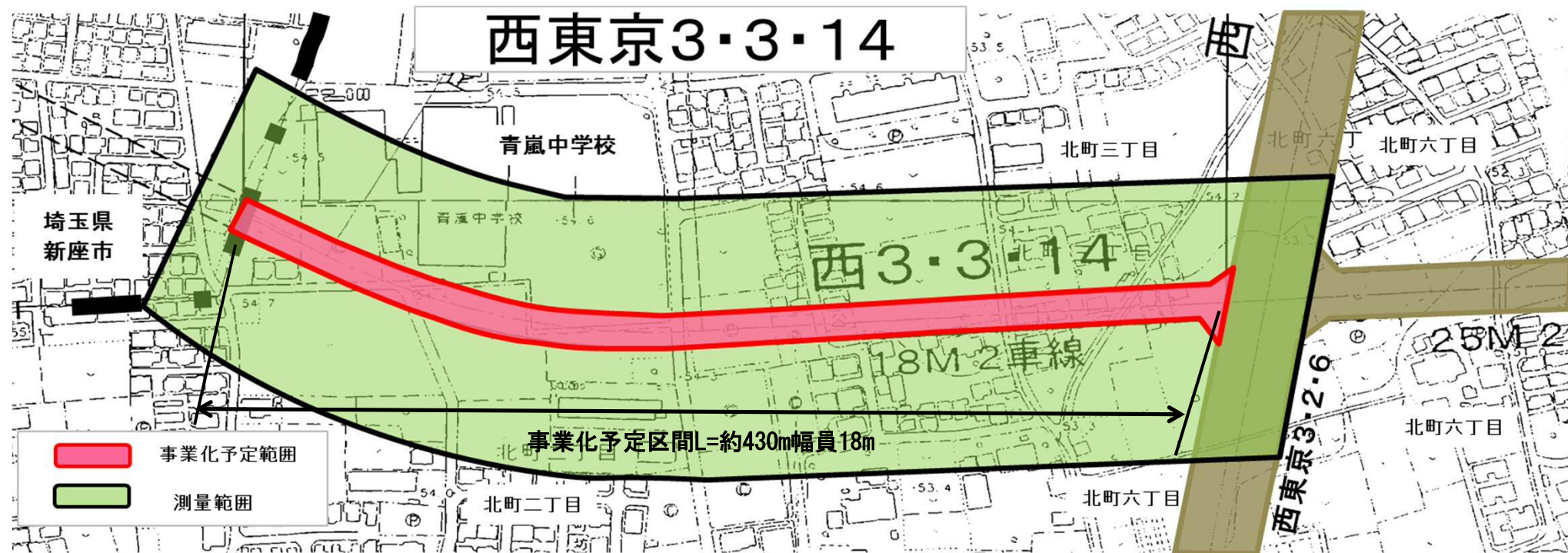
事業の効果

- 都心とのアクセス強化による利便性の向上
- 広域的な防災機能の向上
- 安全で快適な道路空間の確保

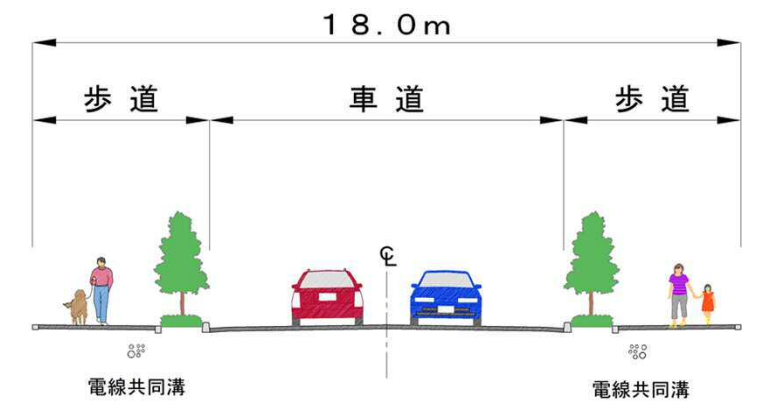
位置図



平面図



断面図（イメージ）



※この図面はイメージ図です。