

都市計画道路補助線街路第261号線
(足立区伊興四丁目～竹の塚六丁目)

事業概要及び現況測量説明会

東京都第六建設事務所

1

説明会の目的

本日の説明会は、補助第261号線（伊興）
の事業の概要と事業の進め方、及び事業の着手
に先立って行う現況測量について、皆様に、
ご説明し、ご理解とご協力を得るために開きま
した。

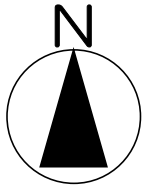
2

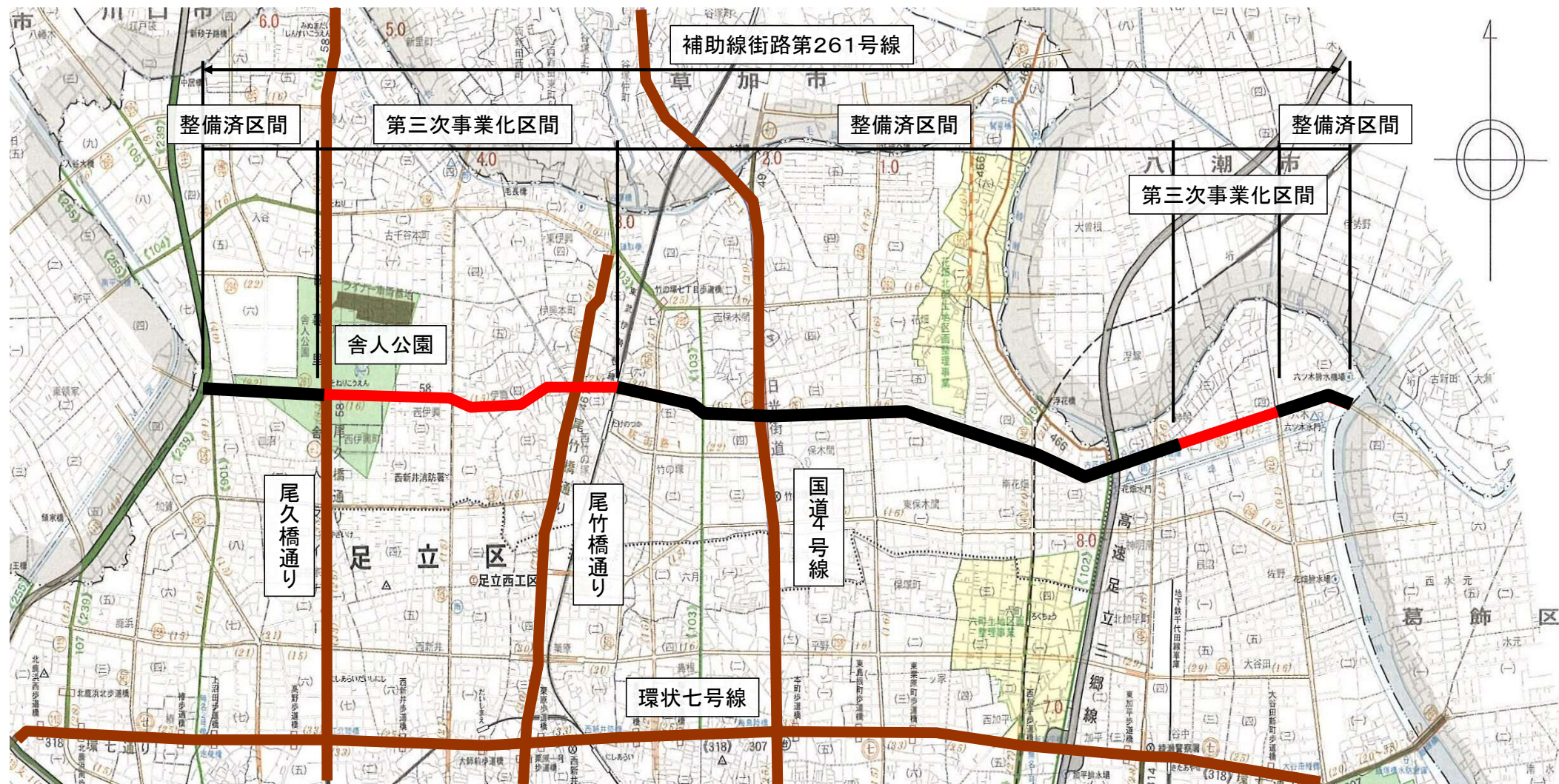
東京における都市計画道路の整備状況

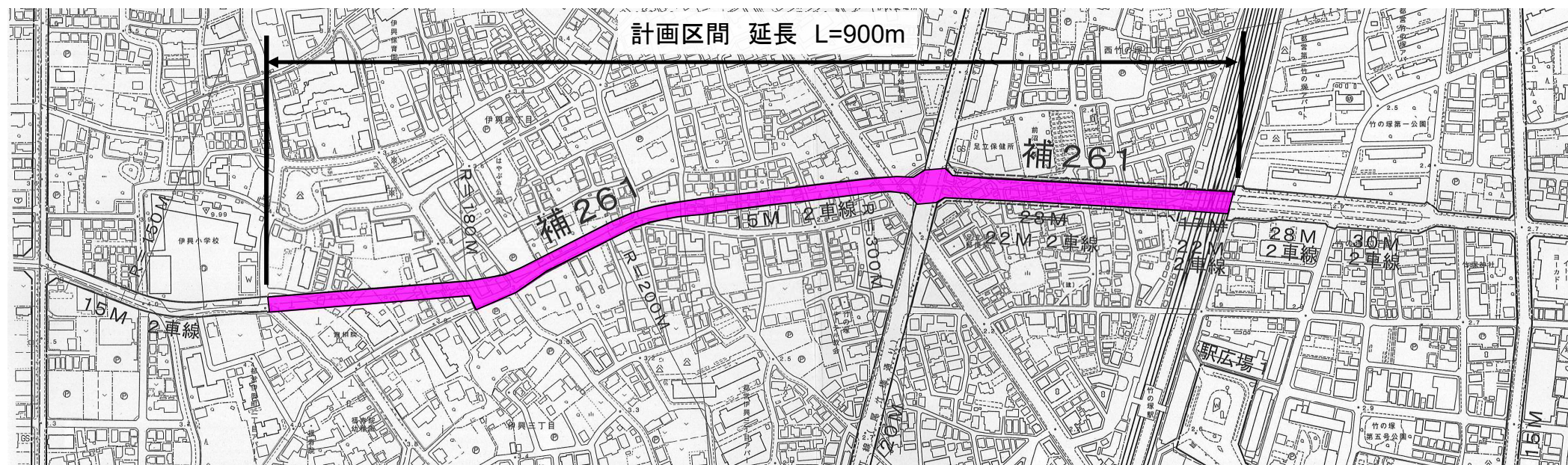
第一次事業化計画 (昭和56年～平成2年)

第二次事業化計画 (平成3年～平成15年)

第三次事業化計画 (平成16年～平成27年)







6


標準横断面図

幅員 15.0~22.0m

歩道

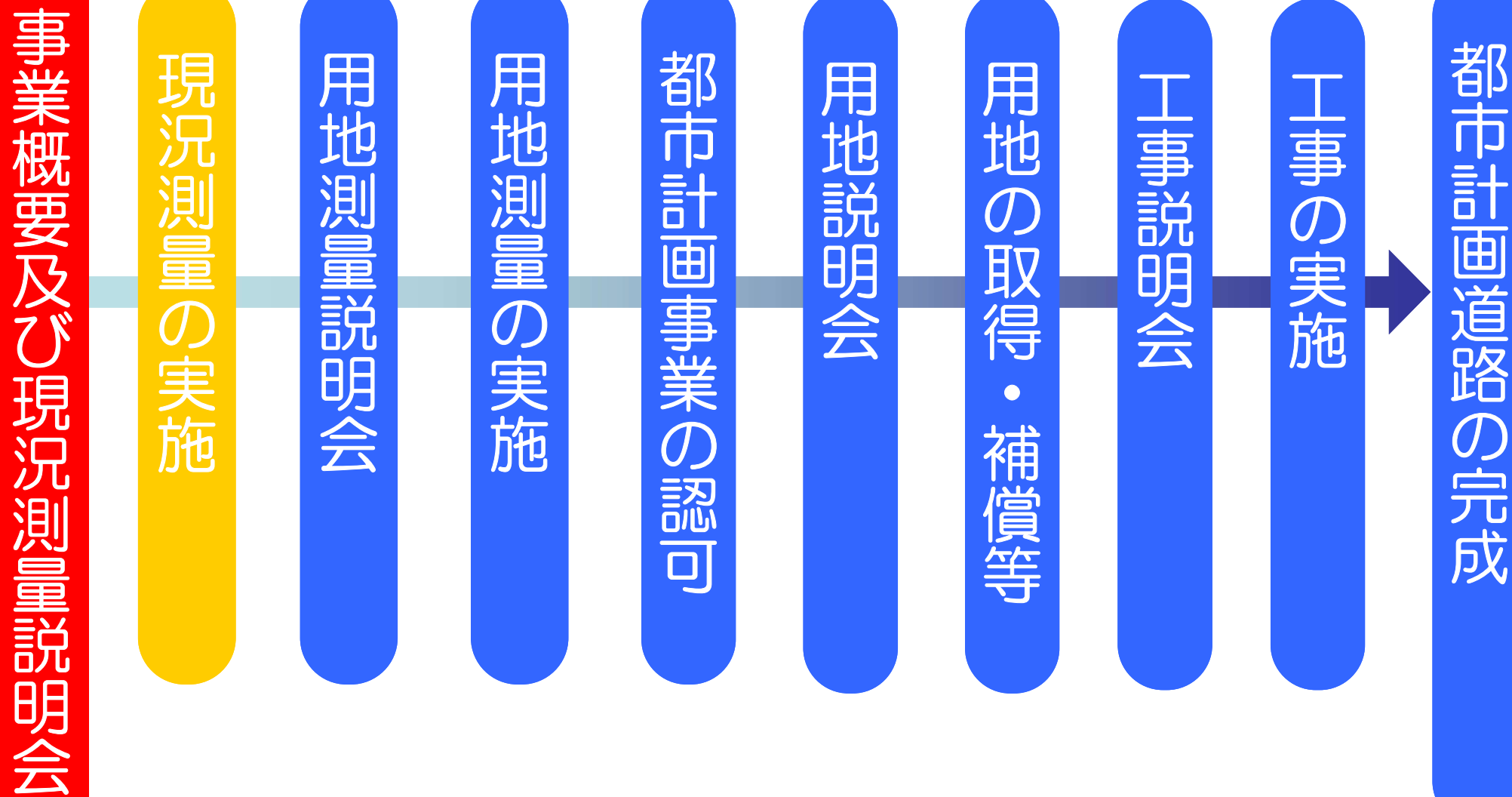
車道

歩道



7


事業の進め方




1. 事業概要および測量説明会の開催



2. 現況測量の実施



3. 用地測量の実施



4. 都市計画事業の認可



5. 用地説明会の開催




6. 用地折衝・協議



7. 契約・補償金の支払い




8. 物件移転




9. 工事説明会



10. 工事の実施




1 1. 都市計画道路の完成



8

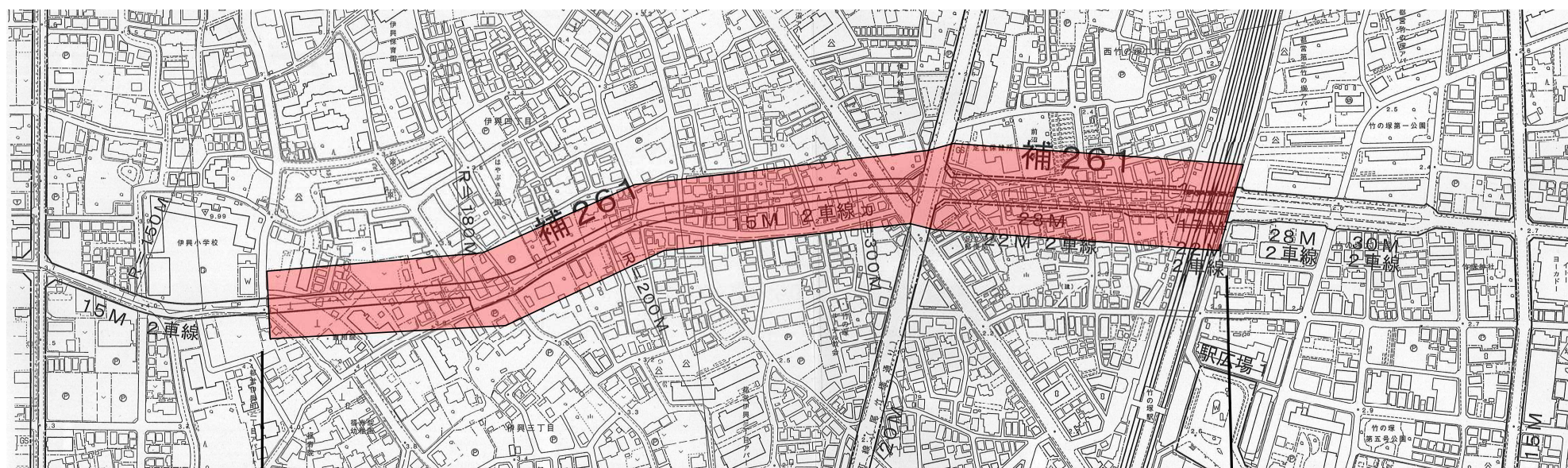
現況測量とは・・・



- 都市計画道路予定区域とその周辺にある建物、樹木、塀及び道路等の形状を調査し、現況の地形を表す現況平面図を作成します。
- できあがった図面に道路の計画線を書き入れて、計画道路の位置を明らかにします。
- また、都市計画線の幅や計画道路の中心を現地に標示するために、杭または鉚を設置します。

9

現況測量の範囲図



測量範囲 延長約900m



東京都建設局

受 託 会 社

第 号
身分証明書

住 所

氏 名 (才)

年 月 日生

勤務先

上記の者は東京都施行の下記の委託
に従事する者であることを証明する

記

1. 委託件名

2. 委託箇所 自
至

3. 委託期間 自 平成 年 月 日
至 平成 年 月 日
平成 年 月 日

東京都第六建設事務所長

注 意

1. この証明書は、表記の委託に従事する場合には、必ず携帯し、関係人の請求があったときは、いつでも呈示しなければならない。
2. この証明書の記載事項は訂正しない。訂正したものは無効とする。
3. この証明書は、他人に貸与し、又は譲渡してはならない。
4. この証明書を紛失したときは、すみやかに東京都第六建設事務所長へ届け出なければならない。
5. この証明書の有効期間は、委託期間とし、有効期間を経過したときは、すみやかに東京都第六建設事務所長へ返還しなければならない。



古紙配合率100%再生紙を使用しています

みなさまのご理解とご協力を
お願いいたします

東京都第六建設事務所