

東京都市計画道路
補助線街路第86号線
(赤羽西地区)

事業概要及び測量説明会

ダイジェスト版

東京都第六建設事務所

事業の進め方

事業概要及び測量説明会

現況測量の実施

用地測量説明会

用地測量の実施

都市計画事業の認可

用地説明会

用地の取得・補償等


工事のお知らせ

工事の実施

都市計画道路の完成

平成32年度(2020年度) 完成目標

現況測量とは・・・




- ① 都市計画道路予定区域とその周辺にある建物、樹木、塀及び道路等の形状を調査し、現況の地形を表す現況平面図を作成します。
- ② できあがった図面に都市計画道路の計画線を書き入れて、位置を明らかにします。
- ③ 都市計画線の幅や都市計画道路の中心を現地に標示するために、杭または鋳を設置します。

※ 作業に入る前には、「測量作業のお知らせのチラシ」を郵便ポストなどにお配りし、お知らせしてから、測量作業を開始する予定です。

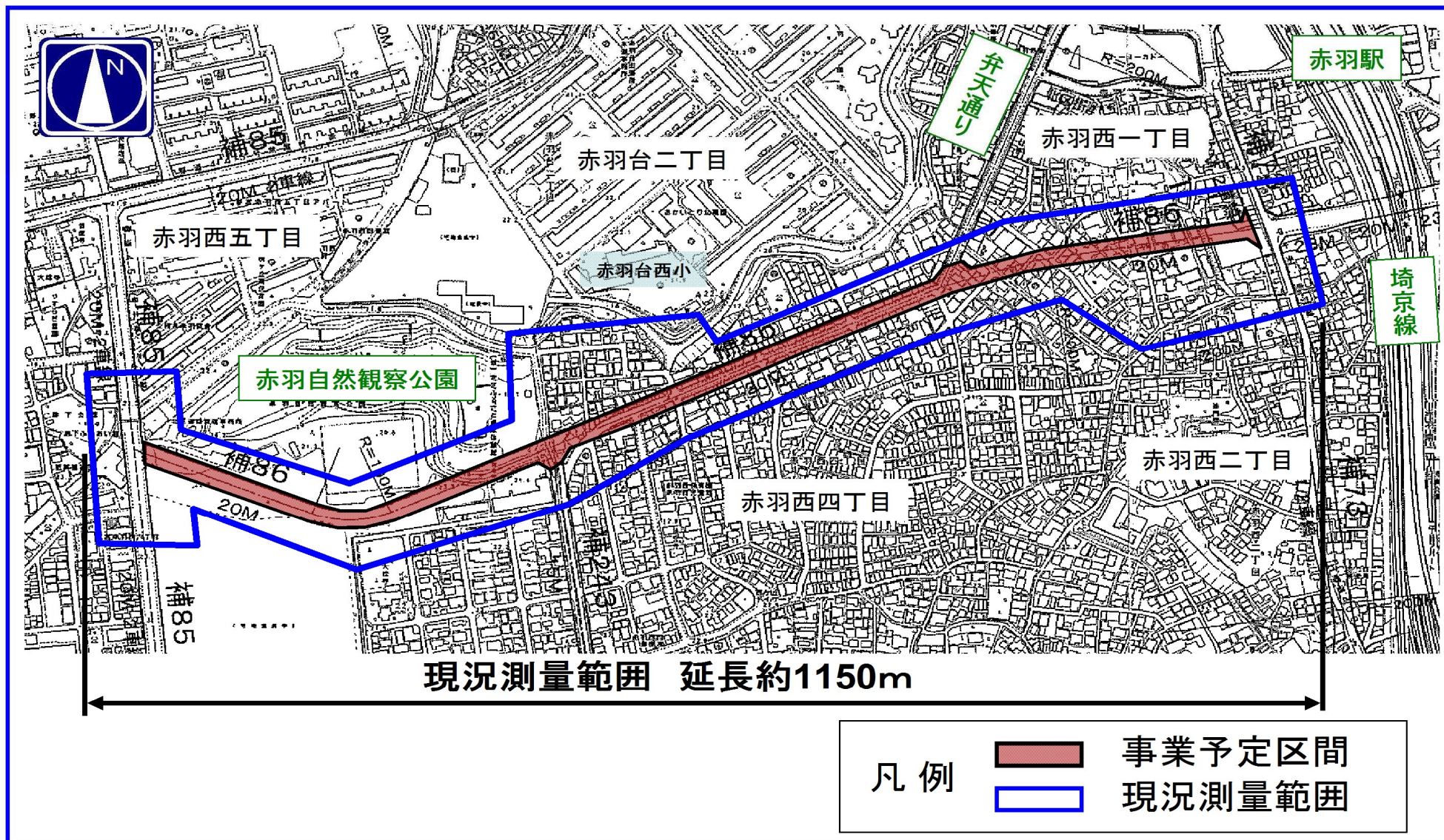
身分証明書、腕章（見本）

第 号	
身分証明書	
氏名	昭和 年 月 日生
勤務先	
住所	
<div style="display: flex; align-items: center; justify-content: center;"> </div>	
上記の者は東京都施行の下記委託に従事する者であることを証明する。	
記	
1. 件 名	
2. 委託場所	
3. 委託期間 自 平成 年 月 日	
至 平成 年 月 日	
平成 年 月 日	
東京都第六建設事務所長	
<div style="border: 2px solid red; padding: 5px; display: inline-block;">公 印</div>	



現況測量の範囲図

— 3 —



この道路整備についてのご質問、お問い合わせは、
下記の連絡先までお願いいたします。

東京都第六建設事務所

道路整備全般に関しては

工事課工務係 TEL03(3882)1408

測量に関しては

工事課木密測量担当係 TEL03(3882)1485

午前9時から午後5時30分まで
(土曜、日曜、祝日は除きます)