■ 観　測　地　点　60010　足立区六町4-10　　H17区間番号: 6001

■ 路　　線　　名　一般都道平方東京線(都道102号)

■ 都市計画路線名　－　　■ 通 称 道 路 名　－

■ 調　　査　　日　10月20日(水)　　■ 天　　候　曇

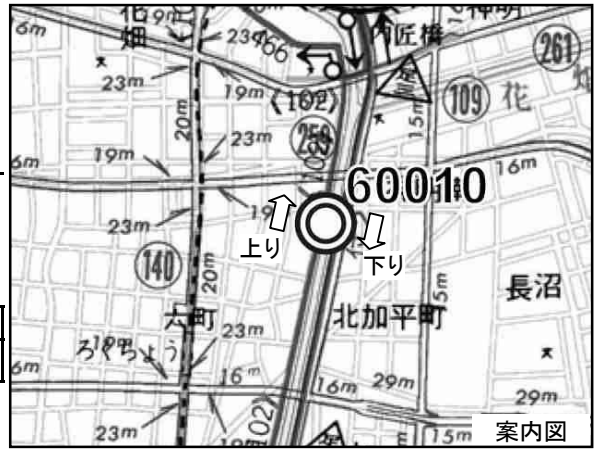

案内図

■ 自動車交通量の推移(台／12h)

年度	58	60	63	2	6	9	11	17	22
交通量	4,205	3,978	4,512	3,988	4,701	4,350	12,176	3,769	4,049

■ ピーク時間交通量　409 台／h　　ピーク率　10.1 %　　■ 混雑時平均旅行速度　30.2 km／h

■ 大 型 車 台 数　919 台／12h　　混入率　22.7 %

■ 混　　雑　　度　0.72　　■ 昼　　夜　　率　－

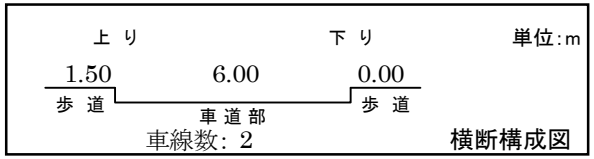

■ 時 間 別 交 通 量

種別		時間	7～8	8～9	9～10	10～11	11～12	12～13	13～14	14～15	15～16	16～17	17～18	18～19	12h計	24h計
自動車類	上り	大型車	26	23	60	36	53	59	51	58	42	47	29	18	502	－
		小型車	85	129	117	111	108	113	119	115	112	121	140	170	1,440	－
		計	111	152	177	147	161	172	170	173	154	168	169	188	1,942	－
	下り	大型車	42	21	69	45	27	42	20	48	37	25	21	20	417	－
		小型車	256	155	143	122	130	108	128	109	109	120	173	137	1,690	－
		計	298	176	212	167	157	150	148	157	146	145	194	157	2,107	－
	合計	大型車	68	44	129	81	80	101	71	106	79	72	50	38	919	－
		小型車	341	284	260	233	238	221	247	224	221	241	313	307	3,130	－
		計	409	328	389	314	318	322	318	330	300	313	363	345	4,049	－
二輪車類			89	50	29	23	18	17	11	15	14	31	49	53	399	
自転車類			34	36	17	8	4	9	7	9	14	23	13	9	183	
歩行者類			0	4	3	0	1	0	1	4	0	1	1	2	17	

(調査実施機関: 東京都建設局)

■ 観　測　地　点　60030　足立区東伊興町3-20　　H17区間番号: 6002

■ 路　　線　　名　一般都道吉場安行東京線(都道103号)

■ 都市計画路線名　補262　　■ 通 称 道 路 名　－

■ 調　　査　　日　10月21日(木)　　■ 天　　候　雨

案内図

■ 自動車交通量の推移(台／12h)

年度	58	60	63	2	6	9	11	17	22
交通量	11,591	10,984	10,923	11,354	10,761	11,240	12,160	12,765	11,291

■ ピーク時間交通量　1,158　台／h　　ピーク率　10.3　%　　■ 混雑時平均旅行速度　13.0　km／h

■ 大 型 車 台 数　2,161　台／12h　　混入率　19.1　%

■ 混　　雑　　度　1.56　　■ 昼　　夜　　率　－

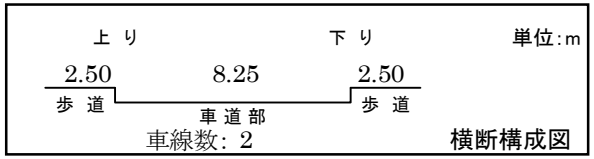

横断構成図

■ 時 間 別 交 通 量

種別		時間	7～8	8～9	9～10	10～11	11～12	12～13	13～14	14～15	15～16	16～17	17～18	18～19	12h計	24h計
自動車類	上り	大型車	38	68	82	77	65	55	75	59	78	97	76	45	815	－
		小型車	291	302	267	290	221	227	301	313	366	348	335	351	3,612	－
		計	329	370	349	367	286	282	376	372	444	445	411	396	4,427	－
	下り	大型車	94	114	101	131	120	131	133	125	102	127	98	70	1,346	－
		小型車	463	423	324	498	431	399	489	427	293	586	570	615	5,518	－
		計	557	537	425	629	551	530	622	552	395	713	668	685	6,864	－
	合計	大型車	132	182	183	208	185	186	208	184	180	224	174	115	2,161	－
		小型車	754	725	591	788	652	626	790	740	659	934	905	966	9,130	－
		計	886	907	774	996	837	812	998	924	839	1,158	1,079	1,081	11,291	－
二輪車類			107	56	43	37	25	28	27	26	24	45	71	82	571	
自転車類			142	148	54	70	45	57	65	52	63	117	155	151	1,119	
歩行者類			17	19	19	19	20	25	16	20	29	26	42	17	269	

(調査実施機関: 東京都建設局)

■ 観　測　地　点　60040　足立区竹の塚3-15　　H17区間番号: 6003

■ 路　　線　　名　一般都道吉場安行東京線(都道103号)

■ 都市計画路線名　－　　■ 通 称 道 路 名　－

■ 調　　査　　日　10月20日(水)　　■ 天　　候　曇

案内図

■ 自動車交通量の推移(台／12h)

年度	58	60	63	2	6	9	11	17	22
交通量	7,091	6,939	6,917	6,471	7,033	6,693	6,817	6,081	5,573

■ ピーク時間交通量　599 台／h　　ピーク率　10.7 %　　■ 混雑時平均旅行速度　16.1 km／h

■ 大 型 車 台 数　692 台／12h　　混入率　12.4 %

■ 混　　雑　　度　0.68　　■ 昼　　夜　　率　－

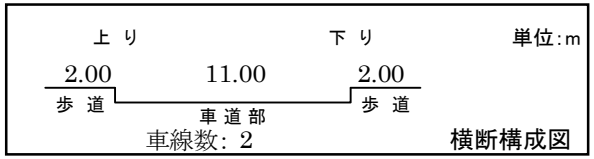

横断構成図

■ 時 間 別 交 通 量

種別		時間	7～8	8～9	9～10	10～11	11～12	12～13	13～14	14～15	15～16	16～17	17～18	18～19	12h計	24h計
自動車類	上り	大型車	20	22	20	29	53	41	27	27	29	28	25	15	336	－
		小型車	140	151	169	170	216	202	187	245	232	231	260	247	2,450	－
		計	160	173	189	199	269	243	214	272	261	259	285	262	2,786	－
	下り	大型車	35	42	51	43	39	22	36	22	22	24	7	13	356	－
		小型車	244	192	166	204	291	112	297	180	196	229	181	139	2,431	－
		計	279	234	217	247	330	134	333	202	218	253	188	152	2,787	－
	合計	大型車	55	64	71	72	92	63	63	49	51	52	32	28	692	－
		小型車	384	343	335	374	507	314	484	425	428	460	441	386	4,881	－
		計	439	407	406	446	599	377	547	474	479	512	473	414	5,573	－
二輪車類			51	42	24	23	25	31	20	20	26	23	50	37	372	
自転車類			42	56	40	50	35	70	41	40	46	60	55	51	586	
歩行者類			15	9	17	9	19	12	17	42	12	13	16	24	205	

(調査実施機関: 東京都建設局)

■ 観　測　地　点　60050　足立区入谷8-16　　H17区間番号: 6004

■ 路　　線　　名　一般都道川口草加線(都道104号)

■ 都市計画路線名　補262　　■ 通 称 道 路 名　－

■ 調　　査　　日　9月30日(木)　　■ 天　　候　雨

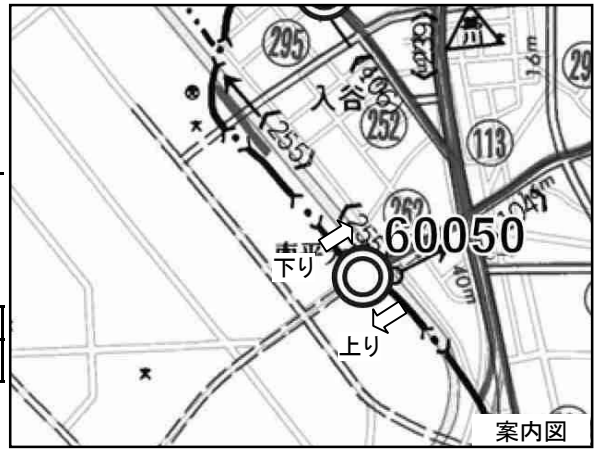

案内図

■ 自動車交通量の推移(台／12h)

年度	58	60	63	2	6	9	11	17	22
交通量	7,493	9,945	8,507	9,259	8,703	8,459	7,830	7,039	9,797

■ ピーク時間交通量　912 台／h　　ピーク率　9.3 %　　■ 混雑時平均旅行速度　14.3 km／h

■ 大 型 車 台 数　2,828 台／12h　　混入率　28.9 %

■ 混　　雑　　度　1.08　　■ 昼　　夜　　率　－

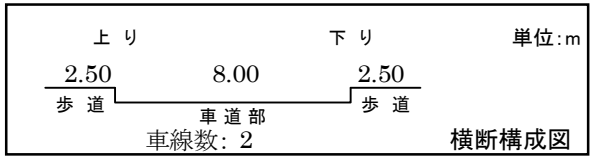

横断構成図

■ 時 間 別 交 通 量

種別		時間	7～8	8～9	9～10	10～11	11～12	12～13	13～14	14～15	15～16	16～17	17～18	18～19	12h計	24h計
自動車類	上り	大型車	115	112	131	116	97	94	94	96	126	89	81	83	1,234	－
		小型車	378	365	290	282	285	235	283	280	281	255	257	258	3,449	－
		計	493	477	421	398	382	329	377	376	407	344	338	341	4,683	－
	下り	大型車	103	149	168	164	157	110	133	145	147	110	115	93	1,594	－
		小型車	249	286	261	302	304	245	306	306	300	287	343	331	3,520	－
		計	352	435	429	466	461	355	439	451	447	397	458	424	5,114	－
	合計	大型車	218	261	299	280	254	204	227	241	273	199	196	176	2,828	－
		小型車	627	651	551	584	589	480	589	586	581	542	600	589	6,969	－
		計	845	912	850	864	843	684	816	827	854	741	796	765	9,797	－
二輪車類			－	－	－	－	－	－	－	－	－	－	－	－	－	
自転車類			142	118	64	24	25	21	48	17	45	26	142	79	751	
歩行者類			48	100	10	11	6	3	11	4	19	12	47	13	284	

(調査実施機関:国土交通省関東地方整備局東京国道事務所)

■ 観　測　地　点　60080　足立区鹿浜7-19　　H17区間番号: 6005

■ 路　　線　　名　一般都道東京鳩ヶ谷線(都道106号)

■ 都市計画路線名　補252　　■ 通 称 道 路 名　－

■ 調　　査　　日　10月20日(水)　　■ 天　　候　曇

案内図

■ 自動車交通量の推移(台／12h)

年度	58	60	63	2	6	9	11	17	22
交通量	7,062	6,648	6,116	6,752	6,874	8,327	8,215	7,032	5,962

■ ピーク時間交通量　611 台／h　　ピーク率　10.2 %　　■ 混雑時平均旅行速度　16.7 km／h

■ 大 型 車 台 数　996 台／12h　　混入率　16.7 %

■ 混　　雑　　度　0.92　　■ 昼　　夜　　率　－

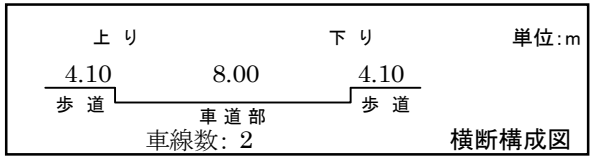

横断構成図

■ 時 間 別 交 通 量

種別		時間	7～8	8～9	9～10	10～11	11～12	12～13	13～14	14～15	15～16	16～17	17～18	18～19	12h計	24h計
自動車類	上り	大型車	73	58	88	71	68	46	50	61	53	51	41	22	682	－
		小型車	335	291	253	257	254	206	260	244	244	249	381	211	3,185	－
		計	408	349	341	328	322	252	310	305	297	300	422	233	3,867	－
	下り	大型車	10	14	22	33	42	31	21	25	32	40	19	25	314	－
		小型車	79	77	86	142	180	154	187	197	147	179	170	183	1,781	－
		計	89	91	108	175	222	185	208	222	179	219	189	208	2,095	－
	合計	大型車	83	72	110	104	110	77	71	86	85	91	60	47	996	－
		小型車	414	368	339	399	434	360	447	441	391	428	551	394	4,966	－
		計	497	440	449	503	544	437	518	527	476	519	611	441	5,962	－
二輪車類			46	37	16	23	17	25	25	26	41	34	49	47	386	
自転車類			135	155	87	97	79	116	144	124	129	151	165	141	1,523	
歩行者類			46	60	26	20	23	49	69	38	46	46	51	66	540	

(調査実施機関: 東京都建設局)

■ 観　測　地　点　60090　足立区入谷9-18　　H17区間番号: 6006

■ 路　　線　　名　一般都道東京鳩ヶ谷線(都道106号)

■ 都市計画路線名　補252　　■ 通 称 道 路 名　－

■ 調　　査　　日　9月30日(木)　　■ 天　　候　雨

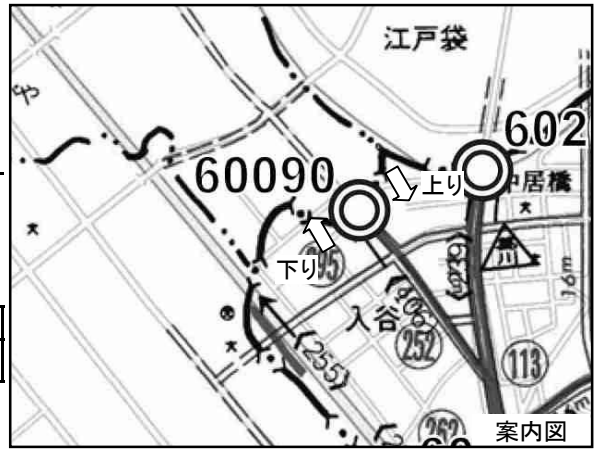

案内図

■ 自動車交通量の推移(台／12h)

年度	58	60	63	2	6	9	11	17	22
交通量	18,030	16,141	25,591	23,709	22,891	23,691	21,982	22,844	6,859

■ ピーク時間交通量　651 台／h　　ピーク率　9.5 %　　■ 混雑時平均旅行速度　22.2 km／h

■ 大 型 車 台 数　1,691 台／12h　　混入率　24.7 %

■ 混　　雑　　度　0.22　　■ 昼　　夜　　率　－

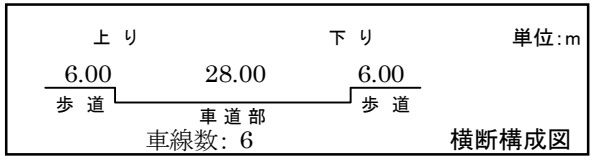

横断構成図

■ 時 間 別 交 通 量

種別		時間	7～8	8～9	9～10	10～11	11～12	12～13	13～14	14～15	15～16	16～17	17～18	18～19	12h計	24h計
自動車類	上り	大型車	66	73	86	75	57	56	77	78	64	74	39	35	780	－
		小型車	338	249	200	174	217	159	161	189	182	188	253	191	2,501	－
		計	404	322	286	249	274	215	238	267	246	262	292	226	3,281	－
	下り	大型車	34	54	81	88	96	82	76	101	106	85	61	47	911	－
		小型車	139	214	220	216	222	178	197	224	238	224	298	297	2,667	－
		計	173	268	301	304	318	260	273	325	344	309	359	344	3,578	－
	合計	大型車	100	127	167	163	153	138	153	179	170	159	100	82	1,691	－
		小型車	477	463	420	390	439	337	358	413	420	412	551	488	5,168	－
		計	577	590	587	553	592	475	511	592	590	571	651	570	6,859	－
二輪車類			－	－	－	－	－	－	－	－	－	－	－	－	－	
自転車類			67	111	14	30	14	39	20	15	17	35	43	60	465	
歩行者類			9	18	6	8	8	13	10	7	3	12	17	28	139	

(調査実施機関:国土交通省関東地方整備局東京国道事務所)

■ 観　測　地　点　60120　足立区鹿浜5-2　　H17区間番号: 46003

■ 路　　線　　名　一般都道東京川口線(都道107号)

■ 都市計画路線名　補113　　■ 通 称 道 路 名　－

■ 調　　査　　日　9月30日(木)　　■ 天　　候　雨

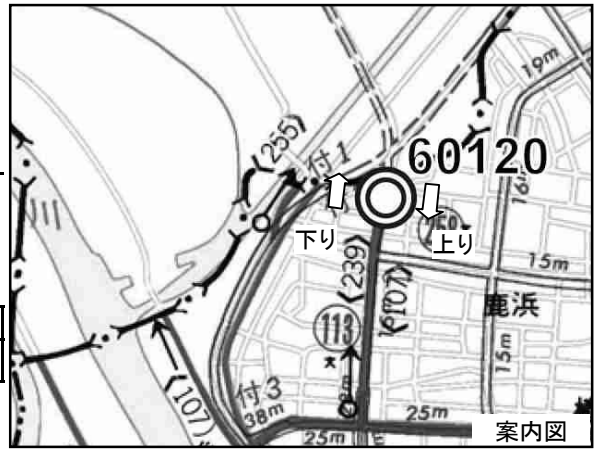

案内図

■ 自動車交通量の推移(台／12h)

年度	58	60	63	2	6	9	11	17	22
交通量	－	－	－	－	－	－	－	7,032	13,182

■ ピーク時間交通量　1,239 台／h　　ピーク率　9.4 %　　■ 混雑時平均旅行速度　7.9 km／h

■ 大 型 車 台 数　3,371 台／12h　　混入率　25.6 %

■ 混　　雑　　度　1.57　　■ 昼　　夜　　率　－

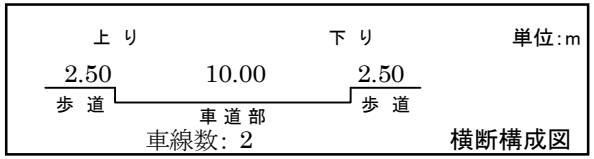

■ 時 間 別 交 通 量

種別			7～8	8～9	9～10	10～11	11～12	12～13	13～14	14～15	15～16	16～17	17～18	18～19	12h計	24h計
自動車類	上り	大型車	122	134	134	159	179	154	128	141	124	102	94	60	1,531	－
		小型車	280	347	338	413	403	414	443	381	429	452	471	481	4,852	－
		計	402	481	472	572	582	568	571	522	553	554	565	541	6,383	－
	下り	大型車	92	94	171	192	244	169	145	142	176	165	135	115	1,840	－
		小型車	355	387	375	475	405	338	400	352	401	435	460	576	4,959	－
		計	447	481	546	667	649	507	545	494	577	600	595	691	6,799	－
	合計	大型車	214	228	305	351	423	323	273	283	300	267	229	175	3,371	－
		小型車	635	734	713	888	808	752	843	733	830	887	931	1,057	9,811	－
		計	849	962	1,018	1,239	1,231	1,075	1,116	1,016	1,130	1,154	1,160	1,232	13,182	－
二輪車類			－	－	－	－	－	－	－	－	－	－	－	－	－	
自転車類			96	113	52	36	42	57	27	26	40	53	90	81	713	
歩行者類			24	25	16	11	8	28	15	25	28	13	22	28	243	

(調査実施機関:国土交通省関東地方整備局東京国道事務所)

■ 観　測　地　点　60140　練馬区大泉町3-25-4　　H17区間番号: 6007

■ 路　　線　　名　一般都道東京朝霞線(都道108号)

■ 都市計画路線名　－　　■ 通 称 道 路 名　－

■ 調　　査　　日　10月7日(木)　　■ 天　　候　晴

案内図

■ 自動車交通量の推移(台／12h)

年度	58	60	63	2	6	9	11	17	22
交通量	4,529	4,895	6,163	6,636	7,074	7,362	7,602	6,865	5,390

■ ピーク時間交通量　628 台／h　　ピーク率　11.7 %　　■ 混雑時平均旅行速度　20.4 km／h

■ 大 型 車 台 数　763 台／12h　　混入率　14.2 %

■ 混　　雑　　度　0.85　　■ 昼　　夜　　率　－

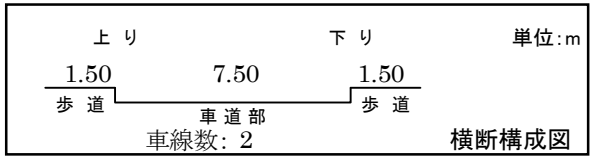

横断構成図

■ 時 間 別 交 通 量

種別		時間	7～8	8～9	9～10	10～11	11～12	12～13	13～14	14～15	15～16	16～17	17～18	18～19	12h計	24h計
自動車類	上り	大型車	38	42	39	34	28	21	32	27	29	42	45	11	388	－
		小型車	397	328	236	186	137	163	173	213	166	145	164	158	2,466	－
		計	435	370	275	220	165	184	205	240	195	187	209	169	2,854	－
	下り	大型車	43	44	40	24	30	26	40	44	29	19	17	19	375	－
		小型車	150	115	155	191	171	171	114	99	204	213	253	325	2,161	－
		計	193	159	195	215	201	197	154	143	233	232	270	344	2,536	－
	合計	大型車	81	86	79	58	58	47	72	71	58	61	62	30	763	－
		小型車	547	443	391	377	308	334	287	312	370	358	417	483	4,627	－
		計	628	529	470	435	366	381	359	383	428	419	479	513	5,390	－
二輪車類			－	－	－	－	－	－	－	－	－	－	－	－	－	
自転車類			78	91	33	29	35	37	30	35	44	44	57	47	560	
歩行者類			29	13	10	11	17	11	8	7	18	17	18	16	175	

(調査実施機関:国土交通省関東地方整備局東京国道事務所)

■ 観　測　地　点　60150　大田区下丸子2　　H17区間番号: 6008

■ 路　　線　　名　一般都道大田神奈川線(都道111号)

■ 都市計画路線名　補28　　■ 通 称 道 路 名　(ガス橋通り)

■ 調　　査　　日　10月19日(火)　　■ 天　　候　曇

案内図

■ 自動車交通量の推移(台／12h)

年度	58	60	63	2	6	9	11	17	22
交通量	8,740	8,742	9,081	7,755	8,289	8,378	7,832	7,252	7,762

■ ピーク時間交通量　770 台／h　　ピーク率　9.9 %　　■ 混雑時平均旅行速度　7.4 km／h

■ 大 型 車 台 数　1,061 台／12h　　混入率　13.7 %

■ 混　　雑　　度　0.92　　■ 昼　　夜　　率　－

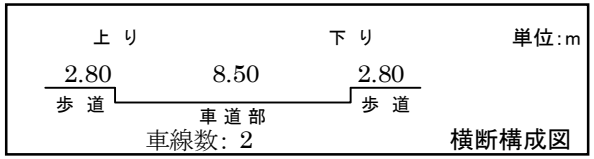

横断構成図

■ 時 間 別 交 通 量

種別		時間	7～8	8～9	9～10	10～11	11～12	12～13	13～14	14～15	15～16	16～17	17～18	18～19	12h計	24h計
自動車類	上り	大型車	49	50	43	53	55	49	66	54	59	38	17	21	554	－
		小型車	263	279	221	252	249	210	330	343	379	322	335	322	3,505	－
		計	312	329	264	305	304	259	396	397	438	360	352	343	4,059	－
	下り	大型車	44	79	40	37	38	42	65	56	28	32	29	17	507	－
		小型車	224	301	217	260	170	150	303	285	304	295	330	357	3,196	－
		計	268	380	257	297	208	192	368	341	332	327	359	374	3,703	－
	合計	大型車	93	129	83	90	93	91	131	110	87	70	46	38	1,061	－
		小型車	487	580	438	512	419	360	633	628	683	617	665	679	6,701	－
		計	580	709	521	602	512	451	764	738	770	687	711	717	7,762	－
二輪車類			－	－	－	－	－	－	－	－	－	－	－	－	－	
自転車類			240	238	34	16	13	21	13	22	35	41	118	100	891	
歩行者類			795	1,203	44	42	20	35	31	20	29	44	446	246	2,955	

(調査実施機関:国土交通省関東地方整備局東京国道事務所)

■ 観　測　地　点　60160　杉並区西荻北4-27　　H17区間番号: 36004

■ 路　　線　　名　一般都道杉並武蔵野線(都道113号)

■ 都市計画路線名　補228　　■ 通 称 道 路 名　(女子大通り)

■ 調　　査　　日　10月7日(木)　　■ 天　　候　晴

案内図

■ 自動車交通量の推移(台／12h)

年度	58	60	63	2	6	9	11	17	22
交通量	－	11,819	10,923	28,160	7,164	5,935	7,058	6,427	5,762

■ ピーク時間交通量　572 台／h　　ピーク率　9.9 %　　■ 混雑時平均旅行速度　17.8 km／h

■ 大 型 車 台 数　730 台／12h　　混入率　12.7 %

■ 混　　雑　　度　0.83　　■ 昼　　夜　　率　－

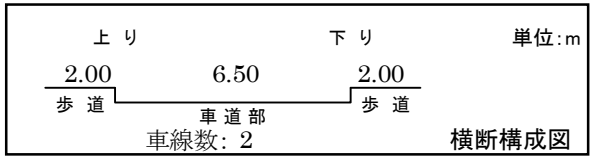

横断構成図

■ 時 間 別 交 通 量

種別		時間	7～8	8～9	9～10	10～11	11～12	12～13	13～14	14～15	15～16	16～17	17～18	18～19	12h計	24h計
自動車類	上り	大型車	23	35	46	45	21	33	18	25	28	23	23	15	335	－
		小型車	238	285	208	204	190	164	207	228	228	240	246	233	2,671	－
		計	261	320	254	249	211	197	225	253	256	263	269	248	3,006	－
	下り	大型車	34	33	43	43	28	33	24	30	32	43	28	24	395	－
		小型車	187	219	189	202	171	171	166	199	212	217	221	207	2,361	－
		計	221	252	232	245	199	204	190	229	244	260	249	231	2,756	－
	合計	大型車	57	68	89	88	49	66	42	55	60	66	51	39	730	－
		小型車	425	504	397	406	361	335	373	427	440	457	467	440	5,032	－
		計	482	572	486	494	410	401	415	482	500	523	518	479	5,762	－
二輪車類			－	－	－	－	－	－	－	－	－	－	－	－	－	
自転車類			99	146	93	80	71	98	105	113	124	115	131	111	1,286	
歩行者類			41	121	123	220	158	413	203	221	256	235	244	110	2,345	

(調査実施機関:国土交通省関東地方整備局東京国道事務所)

■ 観　測　地　点　60170　武蔵野市吉祥寺東町2-15-1　　H17区間番号: 36008

■ 路　　線　　名　一般都道関町吉祥寺線(都道116号)

■ 都市計画路線名　補135　　■ 通 称 道 路 名　吉祥寺通り

■ 調　　査　　日　10月7日(木)　　■ 天　　候　晴

案内図

■ 自動車交通量の推移(台／12h)

年度	58	60	63	2	6	9	11	17	22
交通量	－	9,683	10,305	35,833	10,843	10,274	10,021	10,873	9,096

■ ピーク時間交通量　870　台／h　　ピーク率　9.6　%　　■ 混雑時平均旅行速度　11.7　km／h

■ 大 型 車 台 数　1,251　台／12h　　混入率　13.8　%

■ 混　　雑　　度　1.36　　■ 昼　　夜　　率　－

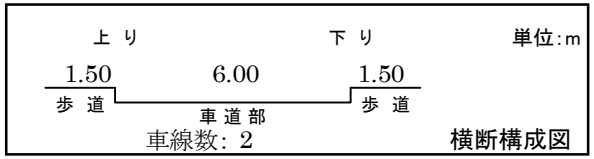

横断構成図

■ 時 間 別 交 通 量

種別		時間	7～8	8～9	9～10	10～11	11～12	12～13	13～14	14～15	15～16	16～17	17～18	18～19	12h計	24h計
自動車類	上り	大型車	43	61	71	60	68	62	59	54	50	40	55	33	656	－
		小型車	228	266	246	282	278	344	324	373	371	383	425	391	3,911	－
		計	271	327	317	342	346	406	383	427	421	423	480	424	4,567	－
	下り	大型車	71	68	75	62	45	51	40	56	39	25	29	34	595	－
		小型車	450	475	360	317	290	280	292	285	336	276	289	284	3,934	－
		計	521	543	435	379	335	331	332	341	375	301	318	318	4,529	－
	合計	大型車	114	129	146	122	113	113	99	110	89	65	84	67	1,251	－
		小型車	678	741	606	599	568	624	616	658	707	659	714	675	7,845	－
		計	792	870	752	721	681	737	715	768	796	724	798	742	9,096	－
二輪車類			－	－	－	－	－	－	－	－	－	－	－	－	－	
自転車類			318	353	279	228	247	226	221	164	147	233	261	278	2,955	
歩行者類			126	122	93	101	96	87	92	120	80	148	134	146	1,345	

(調査実施機関:国土交通省関東地方整備局東京国道事務所)

■ 観　測　地　点　60180　三鷹市北野4-8-32　　H17区間番号: 36009

■ 路　　線　　名　一般都道世田谷三鷹線(都道117号)

■ 都市計画路線名　－　　■ 通 称 道 路 名　吉祥寺通り

■ 調　　査　　日　10月7日(木)　　■ 天　　候　晴

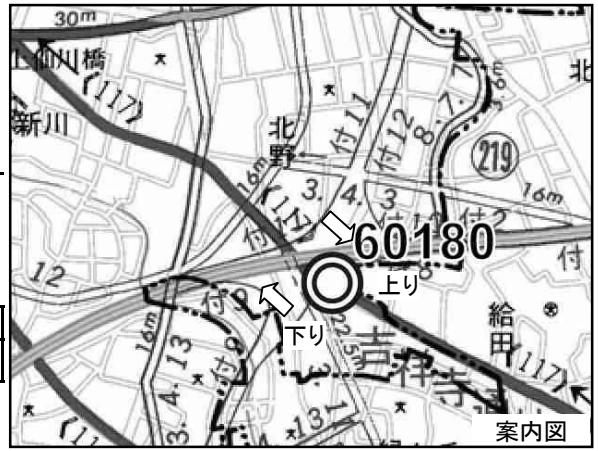

案内図

■ 自動車交通量の推移(台／12h)

年度	58	60	63	2	6	9	11	17	22
交通量	－	26,433	25,675	6,434	8,703	7,741	7,788	7,772	7,262

■ ピーク時間交通量　650　台／h　　ピーク率　9.0　%　　■ 混雑時平均旅行速度　10.6　km／h

■ 大 型 車 台 数　1,181　台／12h　　混入率　16.3　%

■ 混　　雑　　度　0.81　　■ 昼　　夜　　率　－

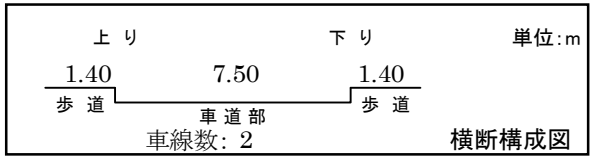

横断構成図

■ 時 間 別 交 通 量

種別		時間	7～8	8～9	9～10	10～11	11～12	12～13	13～14	14～15	15～16	16～17	17～18	18～19	12h計	24h計
自動車類	上り	大型車	33	56	49	65	60	35	36	52	32	30	29	21	498	－
		小型車	219	213	223	237	231	234	257	249	211	264	248	246	2,832	－
		計	252	269	272	302	291	269	293	301	243	294	277	267	3,330	－
	下り	大型車	55	53	68	65	71	58	71	56	60	51	43	32	683	－
		小型車	203	236	236	248	273	265	251	263	313	297	313	351	3,249	－
		計	258	289	304	313	344	323	322	319	373	348	356	383	3,932	－
	合計	大型車	88	109	117	130	131	93	107	108	92	81	72	53	1,181	－
		小型車	422	449	459	485	504	499	508	512	524	561	561	597	6,081	－
		計	510	558	576	615	635	592	615	620	616	642	633	650	7,262	－
二輪車類			－	－	－	－	－	－	－	－	－	－	－	－	－	
自転車類			108	98	54	25	7	28	22	16	21	26	45	41	491	
歩行者類			62	41	25	25	21	15	15	23	28	35	30	33	353	

(調査実施機関:国土交通省関東地方整備局東京国道事務所)

■ 観　測　地　点　60190　調布市仙川町1-34　　H17区間番号: 6010

■ 路　　線　　名　一般都道調布経堂停車場線(都道118号)

■ 都市計画路線名　補54　　■ 通 称 道 路 名　－

■ 調　　査　　日　10月19日(火)　　■ 天　　候　曇

案内図

■ 自動車交通量の推移(台／12h)

年度	58	60	63	2	6	9	11	17	22
交通量	6,661	6,503	6,024	6,434	6,644	7,337	6,352	6,508	5,585

■ ピーク時間交通量　529 台／h　　ピーク率　9.5 %　　■ 混雑時平均旅行速度　13.4 km／h

■ 大 型 車 台 数　343 台／12h　　混入率　6.1 %

■ 混　　雑　　度　0.96　　■ 昼　　夜　　率　－

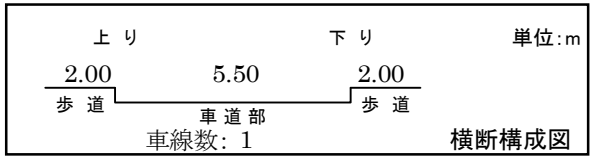

横断構成図

■ 時 間 別 交 通 量

種別		時間	7～8	8～9	9～10	10～11	11～12	12～13	13～14	14～15	15～16	16～17	17～18	18～19	12h計	24h計
自動車類	上り	大型車	6	24	17	20	11	20	13	26	13	17	4	8	179	－
		小型車	150	223	189	265	244	246	229	238	254	294	305	290	2,927	－
		計	156	247	206	285	255	266	242	264	267	311	309	298	3,106	－
	下り	大型車	14	29	15	27	11	20	10	18	8	7	2	3	164	－
		小型車	275	231	179	197	176	189	194	182	181	211	153	147	2,315	－
		計	289	260	194	224	187	209	204	200	189	218	155	150	2,479	－
	合計	大型車	20	53	32	47	22	40	23	44	21	24	6	11	343	－
		小型車	425	454	368	462	420	435	423	420	435	505	458	437	5,242	－
		計	445	507	400	509	442	475	446	464	456	529	464	448	5,585	－
二輪車類			－	－	－	－	－	－	－	－	－	－	－	－	－	
自転車類			65	67	62	85	57	77	68	69	62	64	78	61	815	
歩行者類			146	159	100	66	97	97	79	73	96	93	119	113	1,238	

(調査実施機関:国土交通省関東地方整備局東京国道事務所)

■ 観　測　地　点　60220　世田谷区桜上水2-5　　H17区間番号: 6009

■ 路　　線　　名　一般都道調布経堂停車場線(都道118号)

■ 都市計画路線名　－　　■ 通 称 道 路 名　(赤堤通り)

■ 調　　査　　日　10月27日(水)　　■ 天　　候　晴

■ 自動車交通量の推移(台／12h)

年度	58	60	63	2	6	9	11	17	22
交通量	12,064	12,121	12,279	12,439	12,656	11,981	13,243	10,103	9,934

■ ピーク時間交通量　925 台／h　　ピーク率　9.3 %　　■ 混雑時平均旅行速度　13.6 km／h

■ 大 型 車 台 数　1,484 台／12h　　混入率　14.9 %

■ 混　　雑　　度　1.40　　■ 昼　　夜　　率　－

案内図

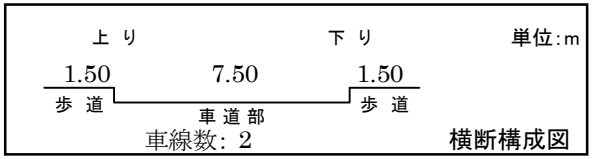

横断構成図

■ 時 間 別 交 通 量

種別		時間	7～8	8～9	9～10	10～11	11～12	12～13	13～14	14～15	15～16	16～17	17～18	18～19	12h計	24h計
自動車類	上り	大型車	64	120	84	55	52	49	64	57	44	28	18	18	653	－
		小型車	473	436	378	265	287	279	309	323	379	338	332	279	4,078	－
		計	537	556	462	320	339	328	373	380	423	366	350	297	4,731	－
	下り	大型車	31	76	98	104	94	65	62	77	90	73	36	25	831	－
		小型車	174	250	309	356	377	355	349	353	392	484	539	434	4,372	－
		計	205	326	407	460	471	420	411	430	482	557	575	459	5,203	－
	合計	大型車	95	196	182	159	146	114	126	134	134	101	54	43	1,484	－
		小型車	647	686	687	621	664	634	658	676	771	822	871	713	8,450	－
		計	742	882	869	780	810	748	784	810	905	923	925	756	9,934	－
二輪車類			71	83	76	64	53	46	57	81	66	74	96	111	878	
自転車類			330	423	331	294	254	253	287	314	372	366	423	408	4,055	
歩行者類			138	190	122	120	120	120	148	182	153	123	138	141	1,695	

(調査実施機関: 東京都建設局)

■ 観　測　地　点　60240　練馬区南大泉3-31　　H17区間番号: 6097

■ 路　　線　　名　一般都道東大泉田無線(都道233号)

■ 都市計画路線名　－　　■ 通 称 道 路 名　(保谷新道)

■ 調　　査　　日　10月7日(木)　　■ 天　　候　晴

案内図

■ 自動車交通量の推移(台／12h)

年度	58	60	63	2	6	9	11	17	22
交通量	7,754	8,328	7,210	7,739	8,322	8,749	8,712	8,597	6,110

■ ピーク時間交通量　581 台／h　　ピーク率　9.5 %　　■ 混雑時平均旅行速度　2.9 km／h

■ 大 型 車 台 数　459 台／12h　　混入率　7.5 %

■ 混　　雑　　度　0.68　　■ 昼　　夜　　率　－

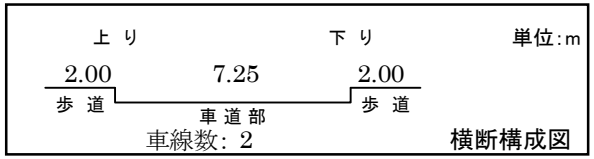

横断構成図

■ 時 間 別 交 通 量

種別		時間	7～8	8～9	9～10	10～11	11～12	12～13	13～14	14～15	15～16	16～17	17～18	18～19	12h計	24h計
自動車類	上り	大型車	19	22	24	36	24	16	21	22	22	23	13	7	249	－
		小型車	290	244	225	249	239	187	223	266	237	207	213	171	2,751	－
		計	309	266	249	285	263	203	244	288	259	230	226	178	3,000	－
	下り	大型車	18	29	23	19	18	20	22	17	9	12	17	6	210	－
		小型車	254	260	213	247	231	212	232	254	218	247	279	253	2,900	－
		計	272	289	236	266	249	232	254	271	227	259	296	259	3,110	－
	合計	大型車	37	51	47	55	42	36	43	39	31	35	30	13	459	－
		小型車	544	504	438	496	470	399	455	520	455	454	492	424	5,651	－
		計	581	555	485	551	512	435	498	559	486	489	522	437	6,110	－
二輪車類			－	－	－	－	－	－	－	－	－	－	－	－	－	
自転車類			94	166	198	198	208	214	198	229	224	221	201	174	2,325	
歩行者類			657	534	444	432	486	582	522	459	457	555	636	702	6,466	

(調査実施機関:国土交通省関東地方整備局東京国道事務所)

■ 観　測　地　点　60260　足立区入谷9-4-13　　H17区間番号: 46005

■ 路　　線　　名　一般都道足立川口線(都道239号)

■ 都市計画路線名　補113　　■ 通 称 道 路 名　－

■ 調　　査　　日　9月30日(木)　　■ 天　　候　雨

案内図

■ 自動車交通量の推移(台／12h)

年度	58	60	63	2	6	9	11	17	22
交通量	－	－	－	－	－	－	－	16,823	16,839

■ ピーク時間交通量　1,519 台／h　　ピーク率　9.0 %　　■ 混雑時平均旅行速度　21.4 km／h

■ 大 型 車 台 数　5,298 台／12h　　混入率　31.5 %

■ 混　　雑　　度　0.96　　■ 昼　　夜　　率　－

車線数: 4　横断構成図

■ 時 間 別 交 通 量

種別		時間	7～8	8～9	9～10	10～11	11～12	12～13	13～14	14～15	15～16	16～17	17～18	18～19	12h計	24h計
自動車類	上り	大型車	208	196	227	264	281	242	217	233	238	202	186	178	2,672	－
		小型車	787	681	459	366	461	390	446	444	422	465	459	472	5,852	－
		計	995	877	686	630	742	632	663	677	660	667	645	650	8,524	－
	下り	大型車	121	217	270	318	292	211	206	216	225	248	164	138	2,626	－
		小型車	356	402	487	571	430	377	454	467	487	469	568	621	5,689	－
		計	477	619	757	889	722	588	660	683	712	717	732	759	8,315	－
	合計	大型車	329	413	497	582	573	453	423	449	463	450	350	316	5,298	－
		小型車	1,143	1,083	946	937	891	767	900	911	909	934	1,027	1,093	11,541	－
		計	1,472	1,496	1,443	1,519	1,464	1,220	1,323	1,360	1,372	1,384	1,377	1,409	16,839	－
二輪車類			－	－	－	－	－	－	－	－	－	－	－	－	－	
自転車類			－	－	－	－	－	－	－	－	－	－	－	－	－	
歩行者類			－	－	－	－	－	－	－	－	－	－	－	－	－	

(調査実施機関:国土交通省関東地方整備局東京国道事務所)

■ 観　測　地　点　60270　練馬区下石神井4-1-3　　H17区間番号: 6012

■ 路　　線　　名　一般都道杉並田無線(都道245号)

■ 都市計画路線名　補76　　■ 通 称 道 路 名　新青梅街道

■ 調　　査　　日　10月7日(木)　　■ 天　　候　晴

案内図

■ 自動車交通量の推移(台／12h)

年度	58	60	63	2	6	9	11	17	22
交通量	14,233	13,535	13,429	13,935	15,061	13,985	14,841	13,393	15,418

■ ピーク時間交通量　1,373　台／h　　ピーク率　8.9　%　　■ 混雑時平均旅行速度　16.1　km／h

■ 大 型 車 台 数　2,219　台／12h　　混入率　14.4　%

■ 混　　雑　　度　1.47　　■ 昼　　夜　　率　－

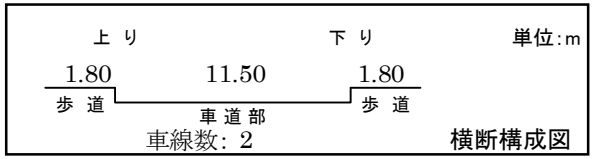

横断構成図

■ 時 間 別 交 通 量

種別		時間	7～8	8～9	9～10	10～11	11～12	12～13	13～14	14～15	15～16	16～17	17～18	18～19	12h計	24h計
自動車類	上り	大型車	90	120	128	128	120	87	87	120	88	77	43	24	1,112	－
		小型車	668	578	639	606	588	528	630	477	576	677	605	513	7,085	－
		計	758	698	767	734	708	615	717	597	664	754	648	537	8,197	－
	下り	大型車	119	88	111	121	110	82	106	96	84	55	73	62	1,107	－
		小型車	423	444	429	460	441	387	550	553	584	555	610	678	6,114	－
		計	542	532	540	581	551	469	656	649	668	610	683	740	7,221	－
	合計	大型車	209	208	239	249	230	169	193	216	172	132	116	86	2,219	－
		小型車	1,091	1,022	1,068	1,066	1,029	915	1,180	1,030	1,160	1,232	1,215	1,191	13,199	－
		計	1,300	1,230	1,307	1,315	1,259	1,084	1,373	1,246	1,332	1,364	1,331	1,277	15,418	－
二輪車類			155	174	90	72	60	46	87	79	59	44	129	172	1,167	
自転車類			122	136	92	95	86	60	88	68	68	99	113	105	1,132	
歩行者類			14	17	17	15	36	37	31	26	11	34	45	64	347	

(調査実施機関:国土交通省関東地方整備局東京国道事務所)

■ 観　測　地　点　60280　練馬区関町北4-30　　H17区間番号: 6012

■ 路　　線　　名　一般都道杉並田無線(都道245号)

■ 都市計画路線名　補76　　■ 通 称 道 路 名　新青梅街道

■ 調　　査　　日　10月7日(木)　　■ 天　　候　晴

案内図

■ 自動車交通量の推移(台／12h)

年度	58	60	63	2	6	9	11	17	22
交通量	14,233	13,535	13,429	13,935	15,061	13,985	14,841	13,393	10,971

■ ピーク時間交通量　1,052　台／h　　ピーク率　9.6　%　　■ 混雑時平均旅行速度　16.6　km／h

■ 大 型 車 台 数　1,702　台／12h　　混入率　15.5　%

■ 混　　雑　　度　1.14　　■ 昼　　夜　　率　－

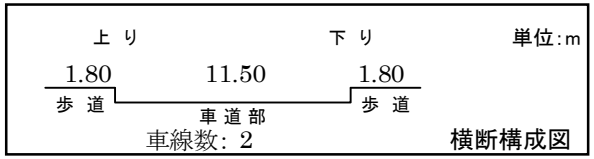

■ 時 間 別 交 通 量

種別		時間	7～8	8～9	9～10	10～11	11～12	12～13	13～14	14～15	15～16	16～17	17～18	18～19	12h計	24h計
自動車類	上り	大型車	84	80	106	102	83	62	61	69	64	60	45	31	847	－
		小型車	481	456	405	389	388	307	345	364	384	426	433	423	4,801	－
		計	565	536	511	491	471	369	406	433	448	486	478	454	5,648	－
	下り	大型車	86	70	92	94	96	79	74	74	66	53	37	34	855	－
		小型車	331	326	296	326	336	320	345	368	374	430	452	564	4,468	－
		計	417	396	388	420	432	399	419	442	440	483	489	598	5,323	－
	合計	大型車	170	150	198	196	179	141	135	143	130	113	82	65	1,702	－
		小型車	812	782	701	715	724	627	690	732	758	856	885	987	9,269	－
		計	982	932	899	911	903	768	825	875	888	969	967	1,052	10,971	－
二輪車類			－	－	－	－	－	－	－	－	－	－	－	－	－	
自転車類			139	211	136	99	196	108	96	99	142	144	145	128	1,643	
歩行者類			47	34	27	33	38	24	24	27	24	34	43	46	401	

(調査実施機関:国土交通省関東地方整備局東京国道事務所)