■ 観　測　地　点　10010　千代田区丸の内1-8　　H17区間番号: 1001

■ 路　　線　　名　一般国道1号

■ 都市計画路線名　放16　　■ 通 称 道 路 名　永代通り

■ 調　　査　　日　10月5日(火)　　■ 天　　候　晴

案内図

■ 自動車交通量の推移(台／12h)

年度	58	60	63	2	6	9	11	17	22
交通量	40,002	37,164	38,429	38,209	32,719	35,954	36,212	29,803	22,767

■ ピーク時間交通量　2,068　台／h　　ピーク率　9.1　%　　■ 混雑時平均旅行速度　10.4　km／h

■ 大 型 車 台 数　3,895　台／12h　　混入率　17.1　%

■ 混　　雑　　度　0.68　　■ 昼　　夜　　率　1.44

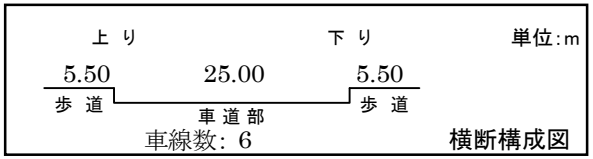

横断構成図

■ 時 間 別 交 通 量

種別		時間	7～8	8～9	9～10	10～11	11～12	12～13	13～14	14～15	15～16	16～17	17～18	18～19	12h計	24h計
自動車類	上り	大型車	147	194	161	230	164	143	127	157	126	155	91	88	1,783	2,487
		小型車	558	716	772	741	743	806	812	901	887	925	736	812	9,409	13,491
		計	705	910	933	971	907	949	939	1,058	1,013	1,080	827	900	11,192	15,978
	下り	大型車	192	255	245	243	186	166	171	170	156	120	95	113	2,112	2,899
		小型車	589	766	830	739	770	728	820	840	885	840	848	808	9,463	13,884
		計	781	1,021	1,075	982	956	894	991	1,010	1,041	960	943	921	11,575	16,783
	合計	大型車	339	449	406	473	350	309	298	327	282	275	186	201	3,895	5,386
		小型車	1,147	1,482	1,602	1,480	1,513	1,534	1,632	1,741	1,772	1,765	1,584	1,620	18,872	27,375
		計	1,486	1,931	2,008	1,953	1,863	1,843	1,930	2,068	2,054	2,040	1,770	1,821	22,767	32,761
二輪車類			116	174	121	150	112	76	93	127	140	164	175	133	1,581	
自転車類			97	200	216	169	173	119	175	212	203	191	164	176	2,095	
歩行者類			1,192	3,264	1,750	1,060	1,354	2,913	1,626	1,534	1,470	1,373	2,005	2,296	21,837	

(調査実施機関:国土交通省関東地方整備局東京国道事務所)

■ 観　測　地　点　10040　千代田区霞ヶ関1-3　　H17区間番号: 1004

■ 路　　線　　名　一般国道1号

■ 都市計画路線名　中官街3　　■ 通 称 道 路 名　桜田通り

■ 調　　査　　日　10月5日(火)　　■ 天　　候　晴

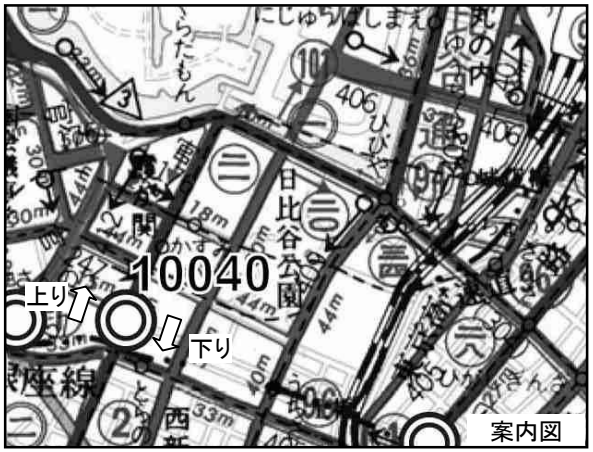

■ 自動車交通量の推移(台／12h)

年度	58	60	63	2	6	9	11	17	22
交通量	27,357	26,969	27,166	25,810	25,776	25,203	23,618	22,427	17,666

■ ピーク時間交通量　1,760　台／h　　ピーク率　10.0　%　　■ 混雑時平均旅行速度　12.6　km／h

■ 大 型 車 台 数　1,317　台／12h　　混入率　7.5　%

■ 混　　雑　　度　0.51　　■ 昼　　夜　　率　1.36

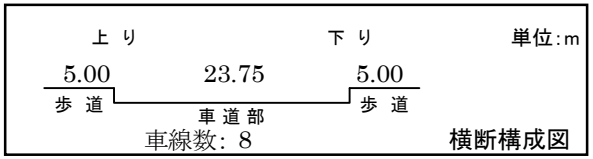

■ 時 間 別 交 通 量

種別		時間	7～8	8～9	9～10	10～11	11～12	12～13	13～14	14～15	15～16	16～17	17～18	18～19	12h計	24h計
自動車類	上り	大型車	53	84	85	92	84	65	65	50	34	24	31	18	685	861
		小型車	336	596	750	806	834	613	688	789	816	876	966	899	8,969	12,668
		計	389	680	835	898	918	678	753	839	850	900	997	917	9,654	13,529
	下り	大型車	74	82	86	70	53	44	43	41	62	37	28	12	632	797
		小型車	305	511	624	655	572	526	603	686	759	707	735	697	7,380	9,772
		計	379	593	710	725	625	570	646	727	821	744	763	709	8,012	10,569
	合計	大型車	127	166	171	162	137	109	108	91	96	61	59	30	1,317	1,658
		小型車	641	1,107	1,374	1,461	1,406	1,139	1,291	1,475	1,575	1,583	1,701	1,596	16,349	22,440
		計	768	1,273	1,545	1,623	1,543	1,248	1,399	1,566	1,671	1,644	1,760	1,626	17,666	24,098
二輪車類			64	52	90	63	59	41	64	72	74	80	118	87	864	
自転車類			31	52	102	60	70	47	91	52	60	68	65	58	756	
歩行者類			744	3,739	3,507	816	692	2,540	1,427	1,066	952	1,044	1,160	1,445	19,132	

(調査実施機関:国土交通省関東地方整備局東京国道事務所)

■ 観　測　地　点　10060　品川区東五反田3-1　　H17区間番号: 1006

■ 路　　線　　名　一般国道1号

■ 都市計画路線名　放1　　■ 通 称 道 路 名　桜田通り

■ 調　　査　　日　10月19日(火)　　■ 天　　候　曇

案内図

■ 自動車交通量の推移(台／12h)

年度	58	60	63	2	6	9	11	17	22
交通量	34,707	33,396	32,528	36,122	33,613	34,341	36,051	32,309	27,134

■ ピーク時間交通量　2,602　台／h　　ピーク率　9.6　%　　■ 混雑時平均旅行速度　23.6　km／h

■ 大 型 車 台 数　2,672　台／12h　　混入率　9.8　%

■ 混　　雑　　度　0.62　　■ 昼　　夜　　率　1.48

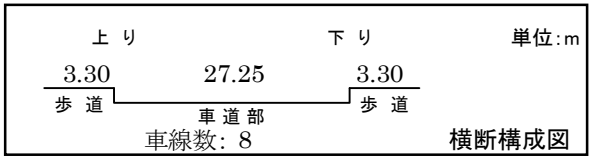

横断構成図

■ 時 間 別 交 通 量

種別		時間	7～8	8～9	9～10	10～11	11～12	12～13	13～14	14～15	15～16	16～17	17～18	18～19	12h計	24h計
自動車類	上り	大型車	130	137	167	164	156	129	126	127	114	106	44	26	1,426	1,777
		小型車	1,055	1,292	1,323	1,189	1,098	924	1,134	1,059	996	1,190	1,087	890	13,237	19,248
		計	1,185	1,429	1,490	1,353	1,254	1,053	1,260	1,186	1,110	1,296	1,131	916	14,663	21,025
	下り	大型車	157	106	127	122	149	102	97	87	79	92	88	40	1,246	1,597
		小型車	511	597	874	849	910	863	913	1,093	1,050	1,214	1,216	1,135	11,225	17,541
		計	668	703	1,001	971	1,059	965	1,010	1,180	1,129	1,306	1,304	1,175	12,471	19,138
	合計	大型車	287	243	294	286	305	231	223	214	193	198	132	66	2,672	3,374
		小型車	1,566	1,889	2,197	2,038	2,008	1,787	2,047	2,152	2,046	2,404	2,303	2,025	24,462	36,789
		計	1,853	2,132	2,491	2,324	2,313	2,018	2,270	2,366	2,239	2,602	2,435	2,091	27,134	40,163
二輪車類			216	240	204	155	175	135	179	155	184	180	269	227	2,319	
自転車類			105	199	175	86	87	85	102	89	70	108	103	134	1,343	
歩行者類			311	569	309	169	219	463	290	216	268	431	346	487	4,078	

(調査実施機関:国土交通省関東地方整備局東京国道事務所)

■ 観　測　地　点　10070　品川区西大井6-1　　H17区間番号: 1007

■ 路　　線　　名　一般国道1号

■ 都市計画路線名　放1　　■ 通 称 道 路 名　第二京浜

■ 調　　査　　日　10月19日(火)　　■ 天　　候　曇

■ 自動車交通量の推移(台／12h)

年度	58	60	63	2	6	9	11	17	22
交通量	49,298	48,640	47,690	42,815	44,135	46,374	40,702	39,627	32,656

■ ピーク時間交通量　3,263　台／h　　ピーク率　10.0　%　　■ 混雑時平均旅行速度　12.9　km／h

■ 大 型 車 台 数　4,699　台／12h　　混入率　14.4　%

■ 混　　雑　　度　1.09　　■ 昼　　夜　　率　1.44

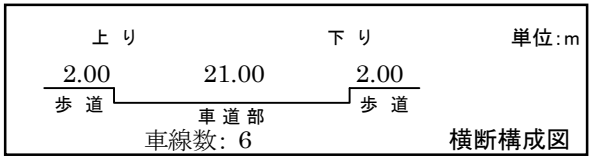

■ 時 間 別 交 通 量

種別		時間	7～8	8～9	9～10	10～11	11～12	12～13	13～14	14～15	15～16	16～17	17～18	18～19	12h計	24h計
自動車類	上り	大型車	234	246	237	262	251	174	230	240	168	124	112	73	2,351	3,054
		小型車	1,516	1,669	1,182	1,115	1,121	1,029	1,087	1,083	1,058	1,257	1,219	878	14,214	19,647
		計	1,750	1,915	1,419	1,377	1,372	1,203	1,317	1,323	1,226	1,381	1,331	951	16,565	22,701
	下り	大型車	219	240	195	186	266	216	221	211	199	202	116	77	2,348	3,010
		小型車	1,001	1,108	961	1,123	1,122	1,068	1,093	1,165	1,173	1,143	1,438	1,348	13,743	21,403
		計	1,220	1,348	1,156	1,309	1,388	1,284	1,314	1,376	1,372	1,345	1,554	1,425	16,091	24,413
	合計	大型車	453	486	432	448	517	390	451	451	367	326	228	150	4,699	6,064
		小型車	2,517	2,777	2,143	2,238	2,243	2,097	2,180	2,248	2,231	2,400	2,657	2,226	27,957	41,050
		計	2,970	3,263	2,575	2,686	2,760	2,487	2,631	2,699	2,598	2,726	2,885	2,376	32,656	47,114
二輪車類			401	427	320	190	184	197	192	183	183	187	309	333	3,106	
自転車類			171	207	110	112	113	95	110	74	95	117	173	215	1,592	
歩行者類			216	847	77	81	90	81	79	49	207	547	230	223	2,727	

(調査実施機関:国土交通省関東地方整備局東京国道事務所)

■ 観　測　地　点　10080　大田区西馬込2-30　　H17区間番号: 1008

■ 路　　線　　名　一般国道1号

■ 都市計画路線名　放1　　■ 通 称 道 路 名　第二京浜

■ 調　　査　　日　10月(平日)　　■ 天　　候　－

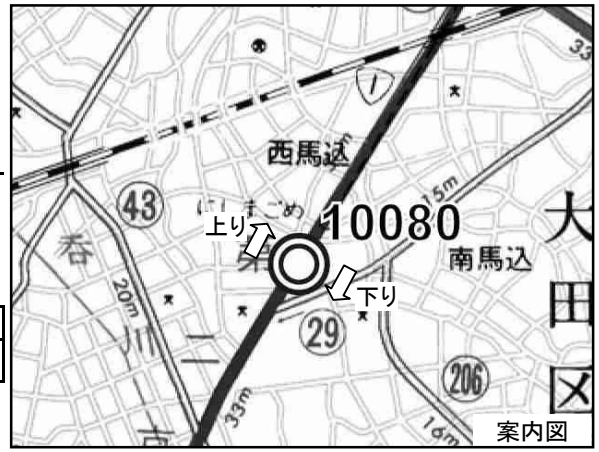

■ 自動車交通量の推移(台／12h)

年度	58	60	63	2	6	9	11	17	22
交通量	42,657	43,733	42,815	42,091	39,614	41,995	37,936	42,433	35,849

■ ピーク時間交通量　3,226 台／h　　ピーク率　9.0 %　　■ 混雑時平均旅行速度　23.5 km／h

■ 大 型 車 台 数　4,890 台／12h　　混入率　13.6 %

■ 混　　雑　　度　0.79　　■ 昼　　夜　　率　1.41

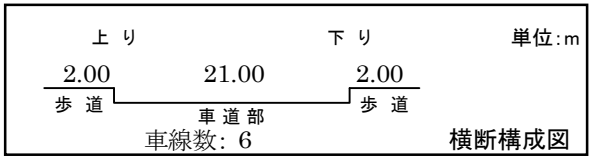

■ 時 間 別 交 通 量

種別		時間	7～8	8～9	9～10	10～11	11～12	12～13	13～14	14～15	15～16	16～17	17～18	18～19	12h計	24h計
自動車類	上り	大型車	265	237	296	297	268	237	227	223	178	140	112	86	2,566	3,536
		小型車	1,756	1,555	1,339	1,277	1,191	1,117	1,253	1,301	1,357	1,345	1,387	1,094	15,972	21,954
		計	2,021	1,792	1,635	1,574	1,459	1,354	1,480	1,524	1,535	1,485	1,499	1,180	18,538	25,490
	下り	大型車	225	235	218	232	241	204	200	195	187	153	133	101	2,324	3,239
		小型車	974	1,099	1,066	1,197	1,188	1,107	1,204	1,290	1,350	1,395	1,594	1,523	14,987	21,754
		計	1,199	1,334	1,284	1,429	1,429	1,311	1,404	1,485	1,537	1,548	1,727	1,624	17,311	24,993
	合計	大型車	490	472	514	529	509	441	427	418	365	293	245	187	4,890	6,775
		小型車	2,730	2,654	2,405	2,474	2,379	2,224	2,457	2,591	2,707	2,740	2,981	2,617	30,959	43,708
		計	3,220	3,126	2,919	3,003	2,888	2,665	2,884	3,009	3,072	3,033	3,226	2,804	35,849	50,483
二輪車類			－	－	－	－	－	－	－	－	－	－	－	－	－	
自転車類			－	－	－	－	－	－	－	－	－	－	－	－	－	
歩行者類			－	－	－	－	－	－	－	－	－	－	－	－	－	

(調査実施機関:国土交通省関東地方整備局東京国道事務所)

■ 観　測　地　点　10090　大田区多摩川2-16　　H17区間番号: 1009

■ 路　　線　　名　一般国道1号

■ 都市計画路線名　放1　　■ 通 称 道 路 名　第二京浜

■ 調　　査　　日　10月19日(火)　　■ 天　　候　曇

案内図

■ 自動車交通量の推移(台／12h)

年度	58	60	63	2	6	9	11	17	22
交通量	39,969	39,793	37,455	39,691	38,685	36,149	37,260	33,699	30,392

■ ピーク時間交通量　2,916　台／h　　ピーク率　9.6　%　　■ 混雑時平均旅行速度　22.8　km／h

■ 大 型 車 台 数　5,500　台／12h　　混入率　18.1　%

■ 混　　雑　　度　0.81　　■ 昼　　夜　　率　1.44

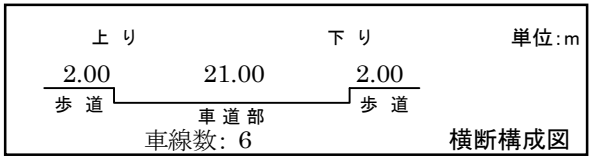

横断構成図

■ 時 間 別 交 通 量

種別		時間	7～8	8～9	9～10	10～11	11～12	12～13	13～14	14～15	15～16	16～17	17～18	18～19	12h計	24h計
自動車類	上り	大型車	144	198	263	309	340	286	268	245	194	171	124	115	2,657	3,814
		小型車	1,683	1,115	1,027	761	953	841	877	919	962	926	1,040	988	12,092	17,626
		計	1,827	1,313	1,290	1,070	1,293	1,127	1,145	1,164	1,156	1,097	1,164	1,103	14,749	21,440
	下り	大型車	262	236	268	306	329	264	222	261	209	172	159	155	2,843	4,043
		小型車	827	1,155	977	967	929	900	1,057	1,024	997	1,041	1,463	1,463	12,800	18,256
		計	1,089	1,391	1,245	1,273	1,258	1,164	1,279	1,285	1,206	1,213	1,622	1,618	15,643	22,299
	合計	大型車	406	434	531	615	669	550	490	506	403	343	283	270	5,500	7,857
		小型車	2,510	2,270	2,004	1,728	1,882	1,741	1,934	1,943	1,959	1,967	2,503	2,451	24,892	35,882
		計	2,916	2,704	2,535	2,343	2,551	2,291	2,424	2,449	2,362	2,310	2,786	2,721	30,392	43,739
二輪車類			475	395	200	123	130	134	147	146	145	171	323	359	2,748	
自転車類			299	350	119	134	80	76	116	132	141	152	139	146	1,884	
歩行者類			41	75	34	29	39	57	28	36	31	37	42	52	501	

(調査実施機関:国土交通省関東地方整備局東京国道事務所)

■ 観　測　地　点　10110　千代田区神田美倉町10　　H17区間番号: 1022

■ 路　　線　　名　一般国道4号

■ 都市計画路線名　放12　　■ 通 称 道 路 名　昭和通り

■ 調　　査　　日　10月5日(火)　　■ 天　　候　晴

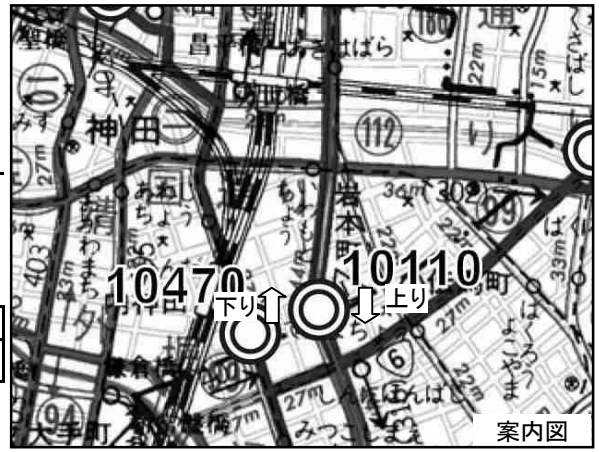

案内図

■ 自動車交通量の推移(台／12h)

年度	58	60	63	2	6	9	11	17	22
交通量	28,744	28,109	26,922	27,633	25,658	27,679	26,168	24,708	34,715

■ ピーク時間交通量　3,226 台／h　　ピーク率　9.3 %　　■ 混雑時平均旅行速度　9.9 km／h

■ 大 型 車 台 数　5,620 台／12h　　混入率　16.2 %

■ 混　　雑　　度　1.18　　■ 昼　　夜　　率　1.46

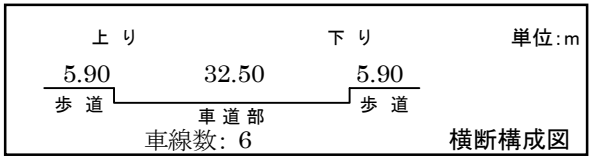

横断構成図

■ 時 間 別 交 通 量

種別		時間	7～8	8～9	9～10	10～11	11～12	12～13	13～14	14～15	15～16	16～17	17～18	18～19	12h計	24h計
自動車類	上り	大型車	373	312	335	308	356	254	248	175	158	159	154	146	2,978	4,908
		小型車	1,058	1,123	1,265	1,269	1,288	1,312	1,556	1,503	1,419	1,382	1,285	1,151	15,611	22,398
		計	1,431	1,435	1,600	1,577	1,644	1,566	1,804	1,678	1,577	1,541	1,439	1,297	18,589	27,306
	下り	大型車	297	254	301	282	204	207	186	226	192	202	156	135	2,642	3,957
		小型車	682	1,061	987	1,022	1,026	1,089	1,236	1,260	1,401	1,352	1,217	1,151	13,484	19,385
		計	979	1,315	1,288	1,304	1,230	1,296	1,422	1,486	1,593	1,554	1,373	1,286	16,126	23,342
	合計	大型車	670	566	636	590	560	461	434	401	350	361	310	281	5,620	8,865
		小型車	1,740	2,184	2,252	2,291	2,314	2,401	2,792	2,763	2,820	2,734	2,502	2,302	29,095	41,783
		計	2,410	2,750	2,888	2,881	2,874	2,862	3,226	3,164	3,170	3,095	2,812	2,583	34,715	50,648
二輪車類			352	386	305	238	218	224	218	246	238	300	413	294	3,432	
自転車類			84	208	197	200	161	164	191	201	184	213	158	157	2,118	
歩行者類			334	1,446	427	241	246	694	464	354	340	368	636	682	6,232	

(調査実施機関:国土交通省関東地方整備局東京国道事務所)

■ 観　測　地　点　10120　台東区台東1-9　　H17区間番号: 1022

■ 路　　線　　名　一般国道4号

■ 都市計画路線名　放12　　■ 通 称 道 路 名　昭和通り

■ 調　　査　　日　10月5日(火)　　■ 天　　候　晴

■ 自動車交通量の推移(台／12h)

年度	58	60	63	2	6	9	11	17	22
交通量	28,744	28,109	26,922	27,633	25,658	27,679	26,168	24,708	27,360

■ ピーク時間交通量　2,498　台／h　　ピーク率　9.1　%　　■ 混雑時平均旅行速度　15.4　km／h

■ 大 型 車 台 数　5,198　台／12h　　混入率　19.0　%

■ 混　　雑　　度　0.76　　■ 昼　　夜　　率　1.54

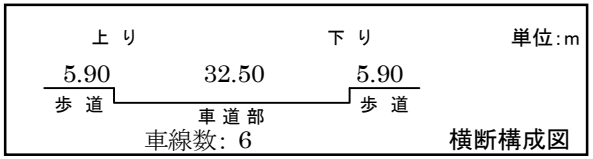

■ 時 間 別 交 通 量

種別		時間	7～8	8～9	9～10	10～11	11～12	12～13	13～14	14～15	15～16	16～17	17～18	18～19	12h計	24h計
自動車類	上り	大型車	346	277	272	239	273	247	169	159	129	129	115	108	2,463	4,008
		小型車	879	895	854	845	806	910	1,004	1,010	938	941	910	782	10,774	15,950
		計	1,225	1,172	1,126	1,084	1,079	1,157	1,173	1,169	1,067	1,070	1,025	890	13,237	19,958
	下り	大型車	273	221	333	322	247	270	177	191	214	211	150	126	2,735	4,020
		小型車	521	775	786	918	902	1,002	987	964	1,217	1,076	1,101	1,139	11,388	18,183
		計	794	996	1,119	1,240	1,149	1,272	1,164	1,155	1,431	1,287	1,251	1,265	14,123	22,203
	合計	大型車	619	498	605	561	520	517	346	350	343	340	265	234	5,198	8,028
		小型車	1,400	1,670	1,640	1,763	1,708	1,912	1,991	1,974	2,155	2,017	2,011	1,921	22,162	34,133
		計	2,019	2,168	2,245	2,324	2,228	2,429	2,337	2,324	2,498	2,357	2,276	2,155	27,360	42,161
二輪車類			408	438	313	242	212	275	260	261	258	306	418	386	3,777	
自転車類			120	202	256	215	216	276	305	307	300	317	233	267	3,014	
歩行者類			459	1,601	1,054	983	804	1,468	1,214	960	934	1,088	1,341	1,373	13,279	

(調査実施機関:国土交通省関東地方整備局東京国道事務所)

■ 観　測　地　点　10150　台東区根岸5-24　　H17区間番号: 1025

■ 路　　線　　名　一般国道4号

■ 都市計画路線名　放12　　■ 通 称 道 路 名　日光街道

■ 調　　査　　日　9月30日(木)　　■ 天　　候　雨

■ 自動車交通量の推移(台／12h)

年度	58	60	63	2	6	9	11	17	22
交通量	39,095	37,888	37,729	46,928	47,907	44,426	48,170	44,116	34,312

■ ピーク時間交通量　3,087　台／h　　ピーク率　9.0　%　　■ 混雑時平均旅行速度　12.8　km／h

■ 大 型 車 台 数　5,405　台／12h　　混入率　15.8　%

■ 混　　雑　　度　0.90　　■ 昼　　夜　　率　1.55

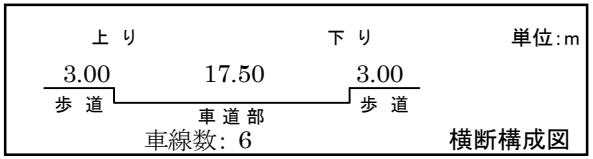

■ 時 間 別 交 通 量

種別		時間	7～8	8～9	9～10	10～11	11～12	12～13	13～14	14～15	15～16	16～17	17～18	18～19	12h計	24h計
自動車類	上り	大型車	355	286	245	275	216	214	294	241	132	144	120	113	2,635	4,757
		小型車	1,572	1,553	1,416	1,290	1,175	1,150	1,306	1,309	1,182	1,243	1,254	1,165	15,615	22,953
		計	1,927	1,839	1,661	1,565	1,391	1,364	1,600	1,550	1,314	1,387	1,374	1,278	18,250	27,710
	下り	大型車	153	222	293	342	277	259	233	237	196	213	206	139	2,770	3,986
		小型車	785	772	915	1,091	1,023	1,120	1,232	1,300	1,153	1,141	1,400	1,360	13,292	21,644
		計	938	994	1,208	1,433	1,300	1,379	1,465	1,537	1,349	1,354	1,606	1,499	16,062	25,630
	合計	大型車	508	508	538	617	493	473	527	478	328	357	326	252	5,405	8,743
		小型車	2,357	2,325	2,331	2,381	2,198	2,270	2,538	2,609	2,335	2,384	2,654	2,525	28,907	44,597
		計	2,865	2,833	2,869	2,998	2,691	2,743	3,065	3,087	2,663	2,741	2,980	2,777	34,312	53,340
二輪車類			317	251	174	129	109	86	114	104	124	119	222	238	1,987	
自転車類			174	191	179	134	94	89	123	161	135	157	204	172	1,813	
歩行者類			737	774	518	464	411	429	414	428	323	429	708	594	6,229	

(調査実施機関:国土交通省関東地方整備局東京国道事務所)

■ 観　測　地　点　10160　足立区千住橋戸町43　　H17区間番号: 1025

■ 路　　線　　名　一般国道4号

■ 都市計画路線名　放12　　■ 通 称 道 路 名　日光街道

■ 調　　査　　日　9月30日(木)　　■ 天　　候　雨

■ 自動車交通量の推移(台／12h)

年度	58	60	63	2	6	9	11	17	22
交通量	39,095	37,888	37,729	46,928	47,907	44,426	48,170	44,116	39,186

■ ピーク時間交通量　3,462 台／h　　ピーク率　8.8 %　　■ 混雑時平均旅行速度　19.9 km／h

■ 大 型 車 台 数　6,658 台／12h　　混入率　17.0 %

■ 混　　雑　　度　1.44　　■ 昼　　夜　　率　1.54

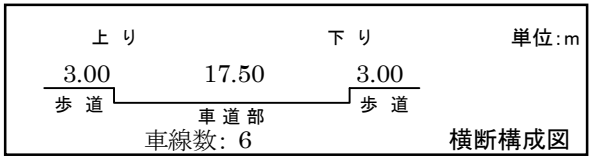

■ 時 間 別 交 通 量

種別		時間	7～8	8～9	9～10	10～11	11～12	12～13	13～14	14～15	15～16	16～17	17～18	18～19	12h計	24h計
自動車類	上り	大型車	358	338	313	319	306	323	278	224	207	193	125	123	3,107	5,471
		小型車	1,835	1,951	1,579	1,650	1,421	1,414	1,420	1,387	1,451	1,471	1,337	1,229	18,145	26,446
		計	2,193	2,289	1,892	1,969	1,727	1,737	1,698	1,611	1,658	1,664	1,462	1,352	21,252	31,917
	下り	大型車	265	287	354	341	384	383	284	289	277	256	227	204	3,551	5,113
		小型車	805	886	1,040	1,008	1,188	1,183	1,311	1,444	1,391	1,347	1,225	1,555	14,383	23,144
		計	1,070	1,173	1,394	1,349	1,572	1,566	1,595	1,733	1,668	1,603	1,452	1,759	17,934	28,257
	合計	大型車	623	625	667	660	690	706	562	513	484	449	352	327	6,658	10,584
		小型車	2,640	2,837	2,619	2,658	2,609	2,597	2,731	2,831	2,842	2,818	2,562	2,784	32,528	49,590
		計	3,263	3,462	3,286	3,318	3,299	3,303	3,293	3,344	3,326	3,267	2,914	3,111	39,186	60,174
二輪車類			434	373	220	184	125	131	130	101	149	133	237	321	2,538	
自転車類			153	199	101	51	63	58	69	63	63	102	101	96	1,119	
歩行者類			111	157	68	64	47	51	56	41	38	52	75	58	818	

(調査実施機関:国土交通省関東地方整備局東京国道事務所)

■ 観　測　地　点　10170　足立区中央本町1-1　　H17区間番号: 1026

■ 路　　線　　名　一般国道4号

■ 都市計画路線名　放12　　■ 通 称 道 路 名　日光街道

■ 調　　査　　日　10月(平日)　　■ 天　　候　－

■ 自動車交通量の推移(台／12h)

年度	58	60	63	2	6	9	11	17	22
交通量	27,856	31,239	32,027	33,847	34,610	34,932	36,527	34,008	33,466

■ ピーク時間交通量　2,894　台／h　　ピーク率　8.6　%　　■ 混雑時平均旅行速度　13.5　km／h

■ 大 型 車 台 数　5,844　台／12h　　混入率　17.5　%

■ 混　　雑　　度　1.12　　■ 昼　　夜　　率　1.53

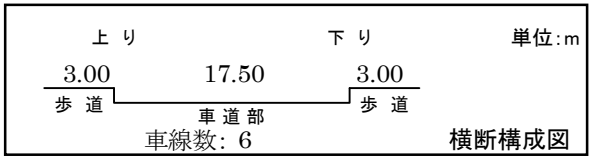

■ 時 間 別 交 通 量

種別		時間	7～8	8～9	9～10	10～11	11～12	12～13	13～14	14～15	15～16	16～17	17～18	18～19	12h計	24h計
自動車類	上り	大型車	339	294	315	334	317	279	240	213	167	148	135	134	2,915	5,208
		小型車	1,384	1,326	1,227	1,209	1,179	1,134	1,218	1,244	1,259	1,298	1,293	1,200	14,971	22,083
		計	1,723	1,620	1,542	1,543	1,496	1,413	1,458	1,457	1,426	1,446	1,428	1,334	17,886	27,291
	下り	大型車	249	244	293	318	293	295	249	244	220	207	169	148	2,929	4,387
		小型車	922	945	886	975	944	995	1,076	1,114	1,147	1,128	1,197	1,322	12,651	19,667
		計	1,171	1,189	1,179	1,293	1,237	1,290	1,325	1,358	1,367	1,335	1,366	1,470	15,580	24,054
	合計	大型車	588	538	608	652	610	574	489	457	387	355	304	282	5,844	9,595
		小型車	2,306	2,271	2,113	2,184	2,123	2,129	2,294	2,358	2,406	2,426	2,490	2,522	27,622	41,750
		計	2,894	2,809	2,721	2,836	2,733	2,703	2,783	2,815	2,793	2,781	2,794	2,804	33,466	51,345
二輪車類			－	－	－	－	－	－	－	－	－	－	－	－	－	
自転車類			－	－	－	－	－	－	－	－	－	－	－	－	－	
歩行者類			－	－	－	－	－	－	－	－	－	－	－	－	－	

(調査実施機関:国土交通省関東地方整備局東京国道事務所)

■ 観　測　地　点　10180　足立区平野2-1　　H17区間番号: 1027

■ 路　　線　　名　一般国道4号

■ 都市計画路線名　放12　　■ 通 称 道 路 名　日光街道

■ 調　　査　　日　10月(平日)　　■ 天　　候　－

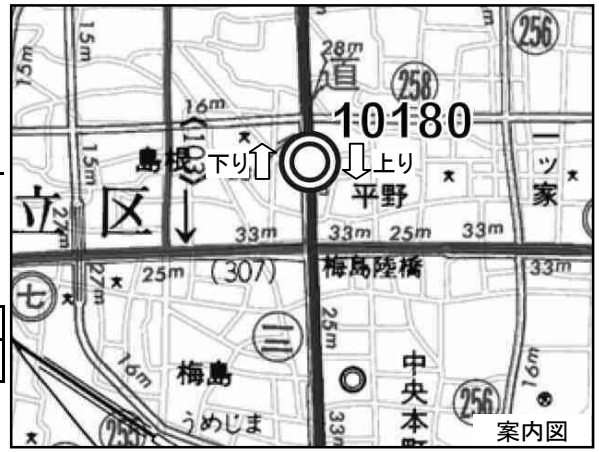

案内図

■ 自動車交通量の推移(台／12h)

年度	58	60	63	2	6	9	11	17	22
交通量	32,548	34,473	31,786	33,743	33,487	34,702	29,746	33,339	35,324

■ ピーク時間交通量　3,084　台／h　　ピーク率　8.7　%　　■ 混雑時平均旅行速度　16.5　km／h

■ 大 型 車 台 数　6,522　台／12h　　混入率　18.5　%

■ 混　　雑　　度　0.98　　■ 昼　　夜　　率　1.56

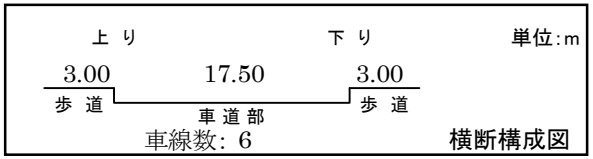

横断構成図

■ 時 間 別 交 通 量

種別		時間	7～8	8～9	9～10	10～11	11～12	12～13	13～14	14～15	15～16	16～17	17～18	18～19	12h計	24h計
自動車類	上り	大型車	302	253	304	323	322	294	258	230	191	155	157	147	2,936	5,504
		小型車	1,165	1,210	1,138	1,112	1,101	1,097	1,201	1,243	1,280	1,315	1,345	1,324	14,531	21,927
		計	1,467	1,463	1,442	1,435	1,423	1,391	1,459	1,473	1,471	1,470	1,502	1,471	17,467	27,431
	下り	大型車	304	299	350	379	376	361	300	306	267	254	208	182	3,586	5,571
		小型車	1,168	1,127	1,014	1,079	1,074	1,094	1,173	1,217	1,259	1,299	1,336	1,431	14,271	22,101
		計	1,472	1,426	1,364	1,458	1,450	1,455	1,473	1,523	1,526	1,553	1,544	1,613	17,857	27,672
	合計	大型車	606	552	654	702	698	655	558	536	458	409	365	329	6,522	11,075
		小型車	2,333	2,337	2,152	2,191	2,175	2,191	2,374	2,460	2,539	2,614	2,681	2,755	28,802	44,028
		計	2,939	2,889	2,806	2,893	2,873	2,846	2,932	2,996	2,997	3,023	3,046	3,084	35,324	55,103
二輪車類			－	－	－	－	－	－	－	－	－	－	－	－	－	
自転車類			－	－	－	－	－	－	－	－	－	－	－	－	－	
歩行者類			－	－	－	－	－	－	－	－	－	－	－	－	－	

(調査実施機関:国土交通省関東地方整備局東京国道事務所)

■ 観　測　地　点　10190　足立区西保木間4-13　　H17区間番号: 71028

■ 路　　線　　名　一般国道4号

■ 都市計画路線名　放12　　■ 通 称 道 路 名　－

■ 調　　査　　日　9月30日(木)　　■ 天　　候　雨

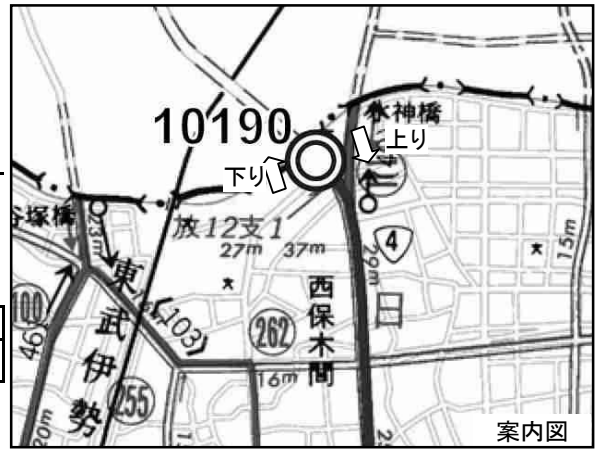

案内図

■ 自動車交通量の推移(台／12h)

年度	58	60	63	2	6	9	11	17	22
交通量	－	－	－	－	－	－	－	33,339	24,172

■ ピーク時間交通量　2,184　台／h　　ピーク率　9.0　%　　■ 混雑時平均旅行速度　28.6　km／h

■ 大 型 車 台 数　5,511　台／12h　　混入率　22.8　%

■ 混　　雑　　度　0.74　　■ 昼　　夜　　率　1.59

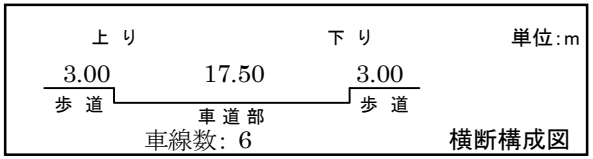

横断構成図

■ 時 間 別 交 通 量

種別		時間	7～8	8～9	9～10	10～11	11～12	12～13	13～14	14～15	15～16	16～17	17～18	18～19	12h計	24h計
自動車類	上り	大型車	220	204	215	252	294	260	207	203	205	173	147	153	2,533	4,305
		小型車	830	976	756	796	677	606	693	789	747	797	805	818	9,290	14,873
		計	1,050	1,180	971	1,048	971	866	900	992	952	970	952	971	11,823	19,178
	下り	大型車	268	214	278	329	363	302	249	236	230	188	172	149	2,978	4,645
		小型車	816	761	655	691	765	686	712	729	740	720	1,032	1,064	9,371	14,672
		計	1,084	975	933	1,020	1,128	988	961	965	970	908	1,204	1,213	12,349	19,317
	合計	大型車	488	418	493	581	657	562	456	439	435	361	319	302	5,511	8,950
		小型車	1,646	1,737	1,411	1,487	1,442	1,292	1,405	1,518	1,487	1,517	1,837	1,882	18,661	29,545
		計	2,134	2,155	1,904	2,068	2,099	1,854	1,861	1,957	1,922	1,878	2,156	2,184	24,172	38,495
二輪車類			173	173	98	48	33	28	41	26	30	47	86	125	908	
自転車類			57	62	34	19	19	32	17	18	21	28	37	39	383	
歩行者類			28	19	14	19	11	8	9	8	8	9	9	7	149	

(調査実施機関:国土交通省関東地方整備局東京国道事務所)

■ 観　測　地　点　10210　台東区浅草橋1-1　　H17区間番号: 1032

■ 路　　線　　名　一般国道6号

■ 都市計画路線名　放30　　■ 通 称 道 路 名　江戸通り

■ 調　　査　　日　10月5日(火)　　■ 天　　候　晴

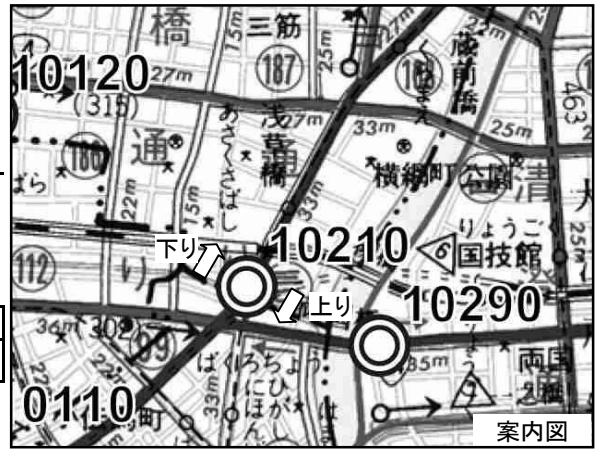

■ 自動車交通量の推移(台／12h)

年度	58	60	63	2	6	9	11	17	22
交通量	33,883	32,839	24,868	29,662	27,891	31,296	31,878	28,079	23,282

■ ピーク時間交通量　2,158　台／h　　ピーク率　9.3　%　　■ 混雑時平均旅行速度　14.9　km／h

■ 大 型 車 台 数　2,863　台／12h　　混入率　12.3　%

■ 混　　雑　　度　1.40　　■ 昼　　夜　　率　1.45

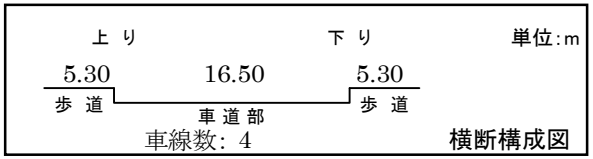

■ 時 間 別 交 通 量

種別			7～8	8～9	9～10	10～11	11～12	12～13	13～14	14～15	15～16	16～17	17～18	18～19	12h計	24h計
自動車類	上り	大型車	193	160	169	130	114	118	83	96	81	82	61	67	1,354	2,134
		小型車	821	1,057	895	933	881	736	822	935	977	834	863	801	10,555	14,915
		計	1,014	1,217	1,064	1,063	995	854	905	1,031	1,058	916	924	868	11,909	17,049
	下り	大型車	101	129	161	141	158	116	101	143	121	126	122	90	1,509	1,910
		小型車	374	533	763	806	961	779	803	939	823	1,116	1,069	898	9,864	14,911
		計	475	662	924	947	1,119	895	904	1,082	944	1,242	1,191	988	11,373	16,821
	合計	大型車	294	289	330	271	272	234	184	239	202	208	183	157	2,863	4,044
		小型車	1,195	1,590	1,658	1,739	1,842	1,515	1,625	1,874	1,800	1,950	1,932	1,699	20,419	29,826
		計	1,489	1,879	1,988	2,010	2,114	1,749	1,809	2,113	2,002	2,158	2,115	1,856	23,282	33,870
二輪車類			170	205	132	122	130	92	103	112	102	122	175	172	1,637	
自転車類			239	455	323	381	383	352	364	391	333	355	400	335	4,311	
歩行者類			1,017	2,708	1,343	1,175	1,293	2,110	1,557	1,286	1,061	1,172	1,750	1,819	18,291	

(調査実施機関:国土交通省関東地方整備局東京国道事務所)

■ 観　測　地　点　10220　台東区浅草7-1　　H17区間番号: 1033

■ 路　　線　　名　一般国道6号

■ 都市計画路線名　環3　　■ 通 称 道 路 名　－

■ 調　　査　　日　10月5日(火)　　■ 天　　候　晴

■ 自動車交通量の推移(台／12h)

年度	58	60	63	2	6	9	11	17	22
交通量	30,068	30,509	31,174	31,004	31,196	30,033	30,866	28,208	21,839

■ ピーク時間交通量　1,991　台／h　　ピーク率　9.1　%　　■ 混雑時平均旅行速度　13.6　km／h

■ 大 型 車 台 数　2,803　台／12h　　混入率　12.8　%

■ 混　　雑　　度　1.01　　■ 昼　　夜　　率　1.49

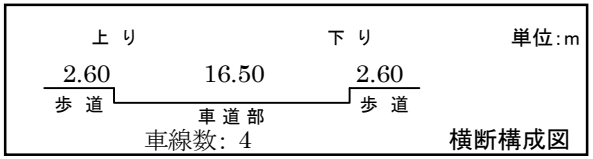

■ 時 間 別 交 通 量

種別		時間	7～8	8～9	9～10	10～11	11～12	12～13	13～14	14～15	15～16	16～17	17～18	18～19	12h計	24h計
自動車類	上り	大型車	118	154	137	129	117	121	90	94	89	79	84	42	1,254	2,108
		小型車	843	904	766	682	696	678	708	775	660	793	823	706	9,034	13,064
		計	961	1,058	903	811	813	799	798	869	749	872	907	748	10,288	15,172
	下り	大型車	97	150	186	165	168	146	128	158	136	83	57	75	1,549	2,035
		小型車	556	727	744	768	922	763	766	964	937	972	1,018	865	10,002	15,290
		計	653	877	930	933	1,090	909	894	1,122	1,073	1,055	1,075	940	11,551	17,325
	合計	大型車	215	304	323	294	285	267	218	252	225	162	141	117	2,803	4,143
		小型車	1,399	1,631	1,510	1,450	1,618	1,441	1,474	1,739	1,597	1,765	1,841	1,571	19,036	28,354
		計	1,614	1,935	1,833	1,744	1,903	1,708	1,692	1,991	1,822	1,927	1,982	1,688	21,839	32,497
二輪車類			241	285	142	111	115	134	84	116	118	160	238	246	1,990	
自転車類			296	457	217	184	179	180	234	226	212	195	268	323	2,971	
歩行者類			112	110	53	93	151	225	235	138	128	107	85	122	1,559	

(調査実施機関:国土交通省関東地方整備局東京国道事務所)

■ 観　測　地　点　10230　墨田区東向島6-22　　H17区間番号: 1034

■ 路　　線　　名　一般国道6号

■ 都市計画路線名　放13　　■ 通 称 道 路 名　水戸街道

■ 調　　査　　日　10月(平日)　　■ 天　　候　－

案内図

■ 自動車交通量の推移(台／12h)

年度	58	60	63	2	6	9	11	17	22
交通量	33,308	30,914	30,140	31,931	32,488	31,363	30,513	29,752	29,938

■ ピーク時間交通量　2,669　台／h　　ピーク率　8.9　%　　■ 混雑時平均旅行速度　24.0　km／h

■ 大 型 車 台 数　4,206　台／12h　　混入率　14.0　%

■ 混　　雑　　度　1.09　　■ 昼　　夜　　率　1.52

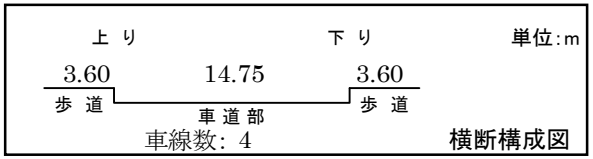

横断構成図

■ 時 間 別 交 通 量

種別		時間	7～8	8～9	9～10	10～11	11～12	12～13	13～14	14～15	15～16	16～17	17～18	18～19	12h計	24h計
自動車類	上り	大型車	238	215	192	214	227	188	160	171	124	105	91	88	2,013	3,586
		小型車	1,612	1,618	1,258	1,189	1,098	1,017	1,080	1,060	1,065	1,107	1,101	998	14,203	20,412
		計	1,850	1,833	1,450	1,403	1,325	1,205	1,240	1,231	1,189	1,212	1,192	1,086	16,216	23,998
	下り	大型車	174	157	204	232	244	204	169	184	177	175	149	124	2,193	3,152
		小型車	614	677	726	840	884	878	925	1,036	1,084	1,147	1,328	1,390	11,529	18,333
		計	788	834	930	1,072	1,128	1,082	1,094	1,220	1,261	1,322	1,477	1,514	13,722	21,485
	合計	大型車	412	372	396	446	471	392	329	355	301	280	240	212	4,206	6,738
		小型車	2,226	2,295	1,984	2,029	1,982	1,895	2,005	2,096	2,149	2,254	2,429	2,388	25,732	38,745
		計	2,638	2,667	2,380	2,475	2,453	2,287	2,334	2,451	2,450	2,534	2,669	2,600	29,938	45,483
二輪車類			－	－	－	－	－	－	－	－	－	－	－	－	－	
自転車類			－	－	－	－	－	－	－	－	－	－	－	－	－	
歩行者類			－	－	－	－	－	－	－	－	－	－	－	－	－	

(調査実施機関:国土交通省関東地方整備局東京国道事務所)

■ 観　測　地　点　10240　墨田区墨田4-62　　H17区間番号: 1034

■ 路　　線　　名　一般国道6号

■ 都市計画路線名　放13　　■ 通 称 道 路 名　水戸街道

■ 調　　査　　日　9月30日(木)　　■ 天　　候　雨

■ 自動車交通量の推移(台／12h)

年度	58	60	63	2	6	9	11	17	22
交通量	33,308	30,914	30,140	31,931	32,488	31,363	30,513	29,752	26,719

■ ピーク時間交通量　2,361　台／h　　ピーク率　8.8　%　　■ 混雑時平均旅行速度　21.7　km／h

■ 大 型 車 台 数　3,937　台／12h　　混入率　14.7　%

■ 混　　雑　　度　1.01　　■ 昼　　夜　　率　1.52

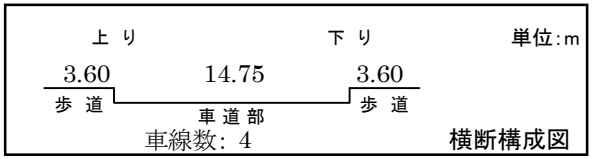

■ 時 間 別 交 通 量

種別		時間	7～8	8～9	9～10	10～11	11～12	12～13	13～14	14～15	15～16	16～17	17～18	18～19	12h計	24h計
自動車類	上り	大型車	241	208	165	184	181	159	132	163	131	93	92	88	1,837	3,330
		小型車	1,311	1,283	1,016	892	946	851	938	902	914	893	908	812	11,666	17,249
		計	1,552	1,491	1,181	1,076	1,127	1,010	1,070	1,065	1,045	986	1,000	900	13,503	20,579
	下り	大型車	150	168	210	219	218	183	184	192	149	180	130	117	2,100	2,943
		小型車	629	670	787	751	826	945	1,069	1,025	886	1,133	1,231	1,164	11,116	17,047
		計	779	838	997	970	1,044	1,128	1,253	1,217	1,035	1,313	1,361	1,281	13,216	19,990
	合計	大型車	391	376	375	403	399	342	316	355	280	273	222	205	3,937	6,273
		小型車	1,940	1,953	1,803	1,643	1,772	1,796	2,007	1,927	1,800	2,026	2,139	1,976	22,782	34,296
		計	2,331	2,329	2,178	2,046	2,171	2,138	2,323	2,282	2,080	2,299	2,361	2,181	26,719	40,569
二輪車類			263	269	125	78	68	72	51	61	75	81	154	186	1,483	
自転車類			352	427	205	64	44	70	54	72	140	121	219	239	2,007	
歩行者類			9	11	5	4	5	5	6	7	5	10	9	15	91	

(調査実施機関:国土交通省関東地方整備局東京国道事務所)

■ 観　測　地　点　10250　葛飾区新宿3-7　　H17区間番号: 1036

■ 路　　線　　名　一般国道6号

■ 都市計画路線名　放13　　■ 通 称 道 路 名　水戸街道

■ 調　　査　　日　10月(平日)　　■ 天　　候　－

案内図

■ 自動車交通量の推移(台／12h)

年度	58	60	63	2	6	9	11	17	22
交通量	32,113	32,497	31,286	33,876	33,352	40,493	39,993	37,588	38,127

■ ピーク時間交通量　3,436 台／h　　ピーク率　9.0 %　　■ 混雑時平均旅行速度　13.5 km／h

■ 大 型 車 台 数　6,951 台／12h　　混入率　18.2 %

■ 混　　雑　　度　1.22　　■ 昼　　夜　　率　1.60

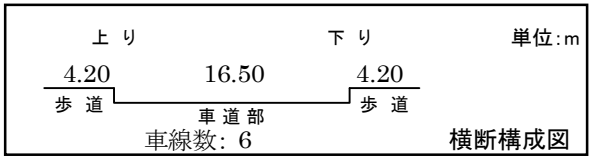

横断構成図

■ 時 間 別 交 通 量

種別		時間	7～8	8～9	9～10	10～11	11～12	12～13	13～14	14～15	15～16	16～17	17～18	18～19	12h計	24h計
自動車類	上り	大型車	249	246	305	352	381	323	287	294	255	246	211	204	3,353	5,948
		小型車	1,292	1,350	1,246	1,245	1,277	1,235	1,327	1,309	1,368	1,438	1,507	1,504	16,098	24,689
		計	1,541	1,596	1,551	1,597	1,658	1,558	1,614	1,603	1,623	1,684	1,718	1,708	19,451	30,637
	下り	大型車	313	308	354	380	392	352	300	291	275	250	200	183	3,598	5,567
		小型車	1,322	1,200	1,101	1,085	1,142	1,165	1,220	1,260	1,272	1,374	1,392	1,545	15,078	24,854
		計	1,635	1,508	1,455	1,465	1,534	1,517	1,520	1,551	1,547	1,624	1,592	1,728	18,676	30,421
	合計	大型車	562	554	659	732	773	675	587	585	530	496	411	387	6,951	11,515
		小型車	2,614	2,550	2,347	2,330	2,419	2,400	2,547	2,569	2,640	2,812	2,899	3,049	31,176	49,543
		計	3,176	3,104	3,006	3,062	3,192	3,075	3,134	3,154	3,170	3,308	3,310	3,436	38,127	61,058
二輪車類			－	－	－	－	－	－	－	－	－	－	－	－	－	
自転車類			－	－	－	－	－	－	－	－	－	－	－	－	－	
歩行者類			－	－	－	－	－	－	－	－	－	－	－	－	－	

(調査実施機関:国土交通省関東地方整備局東京国道事務所)

■ 観　測　地　点　10260　葛飾区金町3-52　　H17区間番号: 1036

■ 路　　線　　名　一般国道6号

■ 都市計画路線名　放13　　■ 通 称 道 路 名　水戸街道

■ 調　　査　　日　9月30日(木)　　■ 天　　候　雨

案内図

■ 自動車交通量の推移(台／12h)

年度	58	60	63	2	6	9	11	17	22
交通量	32,113	32,497	31,286	33,876	33,352	40,493	39,993	37,588	27,132

■ ピーク時間交通量　2,574　台／h　　ピーク率　9.5　%　　■ 混雑時平均旅行速度　10.2　km／h

■ 大 型 車 台 数　5,316　台／12h　　混入率　19.6　%

■ 混　　雑　　度　1.18　　■ 昼　　夜　　率　1.65

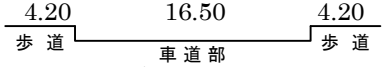

車線数: 6　　横断構成図

■ 時 間 別 交 通 量

種別		時間	7～8	8～9	9～10	10～11	11～12	12～13	13～14	14～15	15～16	16～17	17～18	18～19	12h計	24h計
自動車類	上り	大型車	165	139	213	241	304	245	208	198	207	180	145	146	2,391	4,393
		小型車	943	822	786	802	876	775	836	735	809	937	919	854	10,094	16,211
		計	1,108	961	999	1,043	1,180	1,020	1,044	933	1,016	1,117	1,064	1,000	12,485	20,604
	下り	大型車	293	246	307	275	278	269	286	195	227	239	153	157	2,925	4,469
		小型車	1,173	936	831	799	841	855	906	953	950	1,038	1,089	1,351	11,722	19,698
		計	1,466	1,182	1,138	1,074	1,119	1,124	1,192	1,148	1,177	1,277	1,242	1,508	14,647	24,167
	合計	大型車	458	385	520	516	582	514	494	393	434	419	298	303	5,316	8,862
		小型車	2,116	1,758	1,617	1,601	1,717	1,630	1,742	1,688	1,759	1,975	2,008	2,205	21,816	35,909
		計	2,574	2,143	2,137	2,117	2,299	2,144	2,236	2,081	2,193	2,394	2,306	2,508	27,132	44,771
二輪車類			267	205	79	52	47	44	43	44	46	67	93	155	1,142	
自転車類			62	44	16	6	11	12	6	13	9	14	7	16	216	
歩行者類			22	10	2	6	3	5	8	8	8	9	7	4	92	

(調査実施機関:国土交通省関東地方整備局東京国道事務所)

■ 観　測　地　点　10270　墨田区八広6-11　　H17区間番号: 41034

■ 路　　線　　名　一般国道6号

■ 都市計画路線名　放13　　■ 通 称 道 路 名　－

■ 調　　査　　日　9月30日(木)　　■ 天　　候　雨

案内図

■ 自動車交通量の推移(台／12h)

年度	58	60	63	2	6	9	11	17	22
交通量	－	－	－	－	－	－	－	29,752	12,386

■ ピーク時間交通量　1,258 台／h　　ピーク率　10.2 %　　■ 混雑時平均旅行速度　22.9 km／h

■ 大 型 車 台 数　1,708 台／12h　　混入率　13.8 %

■ 混　　雑　　度　0.99　　■ 昼　　夜　　率　1.40

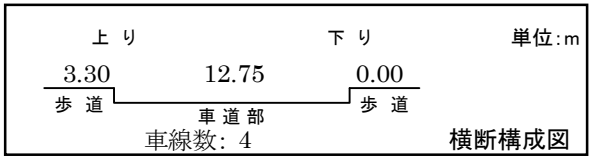

横断構成図

■ 時 間 別 交 通 量

種別		時間	7～8	8～9	9～10	10～11	11～12	12～13	13～14	14～15	15～16	16～17	17～18	18～19	12h計	24h計
自動車類	上り	大型車	126	76	89	105	83	76	73	67	52	54	31	26	858	1,186
		小型車	785	791	522	530	435	346	418	451	430	395	381	307	5,791	7,889
		計	911	867	611	635	518	422	491	518	482	449	412	333	6,649	9,075
	下り	大型車	57	65	84	80	80	86	69	96	80	61	53	39	850	1,072
		小型車	290	278	278	377	375	358	393	422	451	509	569	587	4,887	7,209
		計	347	343	362	457	455	444	462	518	531	570	622	626	5,737	8,281
	合計	大型車	183	141	173	185	163	162	142	163	132	115	84	65	1,708	2,258
		小型車	1,075	1,069	800	907	810	704	811	873	881	904	950	894	10,678	15,098
		計	1,258	1,210	973	1,092	973	866	953	1,036	1,013	1,019	1,034	959	12,386	17,356
二輪車類			183	185	44	24	18	19	23	22	19	28	85	118	768	
自転車類			40	18	7	1	0	2	1	0	1	1	5	3	79	
歩行者類			3	1	0	1	0	0	1	0	0	0	1	0	7	

(調査実施機関:国土交通省関東地方整備局東京国道事務所)

■ 観　測　地　点　10290　墨田区両国1-12　　H17区間番号: 1041

■ 路　　線　　名　一般国道14号

■ 都市計画路線名　放15　　■ 通 称 道 路 名　京葉道路

■ 調　　査　　日　10月5日(火)　　■ 天　　候　晴

案内図

■ 自動車交通量の推移(台／12h)

年度	58	60	63	2	6	9	11	17	22
交通量	28,334	28,335	30,040	26,730	26,191	26,842	27,070	27,140	36,726

■ ピーク時間交通量　3,350 台／h　　ピーク率　9.1 %　　■ 混雑時平均旅行速度　18.4 km／h

■ 大 型 車 台 数　4,561 台／12h　　混入率　12.4 %

■ 混　　雑　　度　1.12　　■ 昼　　夜　　率　1.48

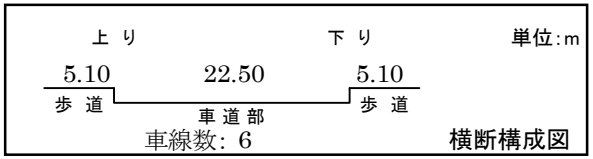

横断構成図

■ 時 間 別 交 通 量

種別		時間	7～8	8～9	9～10	10～11	11～12	12～13	13～14	14～15	15～16	16～17	17～18	18～19	12h計	24h計
自動車類	上り	大型車	362	244	174	179	166	133	170	181	113	95	98	99	2,014	3,484
		小型車	1,694	1,688	1,504	1,250	1,083	1,047	1,249	1,463	1,512	1,417	1,558	1,343	16,808	24,314
		計	2,056	1,932	1,678	1,429	1,249	1,180	1,419	1,644	1,625	1,512	1,656	1,442	18,822	27,798
	下り	大型車	190	199	260	316	278	237	169	235	189	219	156	99	2,547	3,276
		小型車	794	900	1,084	1,335	1,472	1,215	1,362	1,435	1,258	1,358	1,538	1,606	15,357	23,137
		計	984	1,099	1,344	1,651	1,750	1,452	1,531	1,670	1,447	1,577	1,694	1,705	17,904	26,413
	合計	大型車	552	443	434	495	444	370	339	416	302	314	254	198	4,561	6,760
		小型車	2,488	2,588	2,588	2,585	2,555	2,262	2,611	2,898	2,770	2,775	3,096	2,949	32,165	47,451
		計	3,040	3,031	3,022	3,080	2,999	2,632	2,950	3,314	3,072	3,089	3,350	3,147	36,726	54,211
二輪車類			357	338	276	243	198	212	198	236	217	265	395	432	3,367	
自転車類			328	633	458	364	348	317	334	406	377	417	507	580	5,069	
歩行者類			263	336	208	132	155	246	204	225	197	217	352	372	2,907	

(調査実施機関:国土交通省関東地方整備局東京国道事務所)

■ 観　測　地　点　10300　墨田区緑4-23　　H17区間番号: 1041

■ 路　　線　　名　一般国道14号

■ 都市計画路線名　放15　　■ 通 称 道 路 名　京葉道路

■ 調　　査　　日　10月5日(火)　　■ 天　　候　晴

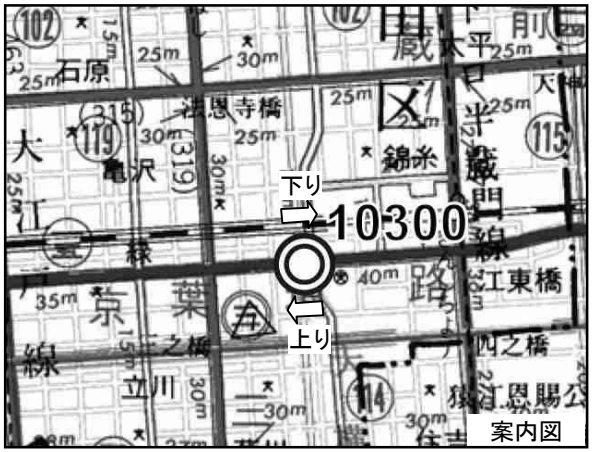

案内図

■ 自動車交通量の推移(台／12h)

年度	58	60	63	2	6	9	11	17	22
交通量	28,334	28,335	30,040	26,730	26,191	26,842	27,070	27,140	27,304

■ ピーク時間交通量　2,501 台／h　　ピーク率　9.2 %　　■ 混雑時平均旅行速度　12.6 km／h

■ 大 型 車 台 数　3,817 台／12h　　混入率　14.0 %

■ 混　　雑　　度　0.85　　■ 昼　　夜　　率　1.54

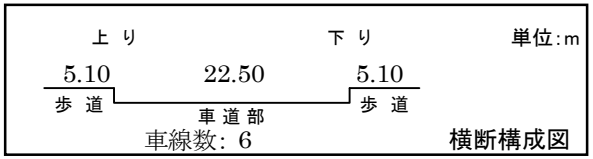

横断構成図

■ 時 間 別 交 通 量

種別		時間	7～8	8～9	9～10	10～11	11～12	12～13	13～14	14～15	15～16	16～17	17～18	18～19	12h計	24h計
自動車類	上り	大型車	310	171	198	167	171	168	126	151	111	113	107	83	1,876	2,960
		小型車	1,083	952	1,054	1,015	924	924	1,081	1,021	969	991	1,000	1,061	12,075	18,432
		計	1,393	1,123	1,252	1,182	1,095	1,092	1,207	1,172	1,080	1,104	1,107	1,144	13,951	21,392
	下り	大型車	141	153	206	236	219	224	139	182	150	140	84	67	1,941	2,456
		小型車	642	726	829	892	895	924	937	1,048	1,095	1,060	1,074	1,290	11,412	18,132
		計	783	879	1,035	1,128	1,114	1,148	1,076	1,230	1,245	1,200	1,158	1,357	13,353	20,588
	合計	大型車	451	324	404	403	390	392	265	333	261	253	191	150	3,817	5,416
		小型車	1,725	1,678	1,883	1,907	1,819	1,848	2,018	2,069	2,064	2,051	2,074	2,351	23,487	36,564
		計	2,176	2,002	2,287	2,310	2,209	2,240	2,283	2,402	2,325	2,304	2,265	2,501	27,304	41,980
二輪車類			296	322	222	175	182	200	191	207	207	223	310	315	2,850	
自転車類			287	408	312	291	276	271	318	300	294	335	442	479	4,013	
歩行者類			683	1,190	374	297	310	405	317	307	350	364	565	781	5,943	

(調査実施機関:国土交通省関東地方整備局東京国道事務所)

■ 観　測　地　点　10310　江東区亀戸6-41　　H17区間番号: 1042

■ 路　　線　　名　一般国道14号

■ 都市計画路線名　放15　　■ 通 称 道 路 名　京葉道路

■ 調　　査　　日　10月(平日)　　■ 天　　候　－

案内図

■ 自動車交通量の推移(台／12h)

年度	58	60	63	2	6	9	11	17	22
交通量	35,175	31,680	31,509	37,522	36,982	34,590	35,353	34,181	33,084

■ ピーク時間交通量　2,880　台／h　　ピーク率　8.7　%　　■ 混雑時平均旅行速度　18.0　km／h

■ 大 型 車 台 数　4,870　台／12h　　混入率　14.7　%

■ 混　　雑　　度　0.80　　■ 昼　　夜　　率　1.51

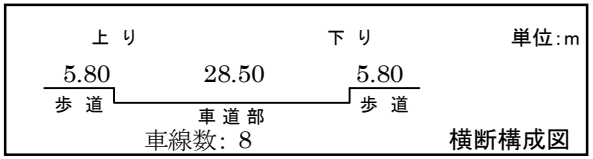

横断構成図

■ 時 間 別 交 通 量

種別		時間	7～8	8～9	9～10	10～11	11～12	12～13	13～14	14～15	15～16	16～17	17～18	18～19	12h計	24h計
自動車類	上り	大型車	313	292	254	251	245	200	208	212	176	126	106	89	2,472	3,908
		小型車	1,573	1,632	1,427	1,329	1,218	1,179	1,250	1,266	1,235	1,287	1,277	1,148	15,821	23,257
		計	1,886	1,924	1,681	1,580	1,463	1,379	1,458	1,478	1,411	1,413	1,383	1,237	18,293	27,165
	下り	大型車	154	189	257	280	272	218	192	197	195	172	154	118	2,398	3,110
		小型車	703	767	833	952	1,008	1,000	1,059	1,122	1,122	1,146	1,306	1,375	12,393	19,742
		計	857	956	1,090	1,232	1,280	1,218	1,251	1,319	1,317	1,318	1,460	1,493	14,791	22,852
	合計	大型車	467	481	511	531	517	418	400	409	371	298	260	207	4,870	7,018
		小型車	2,276	2,399	2,260	2,281	2,226	2,179	2,309	2,388	2,357	2,433	2,583	2,523	28,214	42,999
		計	2,743	2,880	2,771	2,812	2,743	2,597	2,709	2,797	2,728	2,731	2,843	2,730	33,084	50,017
二輪車類			－	－	－	－	－	－	－	－	－	－	－	－	－	
自転車類			－	－	－	－	－	－	－	－	－	－	－	－	－	
歩行者類			－	－	－	－	－	－	－	－	－	－	－	－	－	

(調査実施機関:国土交通省関東地方整備局東京国道事務所)

■ 観　測　地　点　10320　江東区亀戸9-19　　H17区間番号: 1042

■ 路　　線　　名　一般国道14号

■ 都市計画路線名　放15　　■ 通 称 道 路 名　京葉道路

■ 調　　査　　日　9月30日(木)　　■ 天　　候　雨

案内図

■ 自動車交通量の推移(台／12h)

年度	58	60	63	2	6	9	11	17	22
交通量	35,175	31,680	31,509	37,522	36,982	34,590	35,353	34,181	29,284

■ ピーク時間交通量　2,566　台／h　　ピーク率　8.8　%　　■ 混雑時平均旅行速度　16.1　km／h

■ 大 型 車 台 数　4,736　台／12h　　混入率　16.2　%

■ 混　　雑　　度　0.56　　■ 昼　　夜　　率　1.51

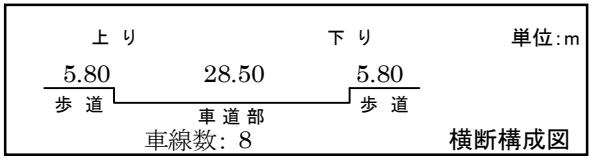

横断構成図

■ 時 間 別 交 通 量

種別		時間	7～8	8～9	9～10	10～11	11～12	12～13	13～14	14～15	15～16	16～17	17～18	18～19	12h計	24h計
自動車類	上り	大型車	260	255	174	239	204	222	210	233	161	169	74	76	2,277	3,406
		小型車	1,404	1,415	1,033	1,159	1,115	1,093	1,146	1,092	1,165	1,113	1,056	969	13,760	20,640
		計	1,664	1,670	1,207	1,398	1,319	1,315	1,356	1,325	1,326	1,282	1,130	1,045	16,037	24,046
	下り	大型車	146	126	260	269	275	284	238	229	221	147	159	105	2,459	3,043
		小型車	690	700	723	807	858	829	972	968	946	970	1,183	1,142	10,788	17,167
		計	836	826	983	1,076	1,133	1,113	1,210	1,197	1,167	1,117	1,342	1,247	13,247	20,210
	合計	大型車	406	381	434	508	479	506	448	462	382	316	233	181	4,736	6,449
		小型車	2,094	2,115	1,756	1,966	1,973	1,922	2,118	2,060	2,111	2,083	2,239	2,111	24,548	37,807
		計	2,500	2,496	2,190	2,474	2,452	2,428	2,566	2,522	2,493	2,399	2,472	2,292	29,284	44,256
二輪車類			282	238	133	69	72	57	61	61	83	78	145	151	1,430	
自転車類			131	162	68	44	23	32	41	45	93	84	99	112	934	
歩行者類			28	23	13	8	7	15	15	27	24	37	30	35	262	

(調査実施機関:国土交通省関東地方整備局東京国道事務所)

■ 観　測　地　点　10330　江戸川区大杉1-11　　H17区間番号: 1043

■ 路　　線　　名　一般国道14号

■ 都市計画路線名　放15　　■ 通 称 道 路 名　京葉道路

■ 調　　査　　日　10月(平日)　　■ 天　　候　－

■ 自動車交通量の推移(台／12h)

年度	58	60	63	2	6	9	11	17	22
交通量	34,204	33,018	29,627	29,165	31,517	33,746	34,180	33,185	31,320

■ ピーク時間交通量　2,914　台／h　　ピーク率　9.3　%　　■ 混雑時平均旅行速度　15.9　km／h

■ 大 型 車 台 数　5,035　台／12h　　混入率　16.1　%

■ 混　　雑　　度　1.07　　■ 昼　　夜　　率　1.51

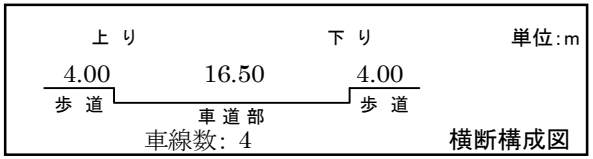

■ 時 間 別 交 通 量

種別		時間	7～8	8～9	9～10	10～11	11～12	12～13	13～14	14～15	15～16	16～17	17～18	18～19	12h計	24h計
自動車類	上り	大型車	249	206	227	255	242	211	209	221	171	129	100	96	2,316	3,762
		小型車	1,235	1,222	1,091	1,039	965	926	1,020	1,057	1,050	1,096	1,190	1,174	13,065	19,636
		計	1,484	1,428	1,318	1,294	1,207	1,137	1,229	1,278	1,221	1,225	1,290	1,270	15,381	23,398
	下り	大型車	167	204	275	308	308	264	243	250	224	202	161	113	2,719	3,563
		小型車	1,011	943	927	970	1,038	1,006	1,044	1,102	1,094	1,165	1,389	1,531	13,220	20,241
		計	1,178	1,147	1,202	1,278	1,346	1,270	1,287	1,352	1,318	1,367	1,550	1,644	15,939	23,804
	合計	大型車	416	410	502	563	550	475	452	471	395	331	261	209	5,035	7,325
		小型車	2,246	2,165	2,018	2,009	2,003	1,932	2,064	2,159	2,144	2,261	2,579	2,705	26,285	39,877
		計	2,662	2,575	2,520	2,572	2,553	2,407	2,516	2,630	2,539	2,592	2,840	2,914	31,320	47,202
二輪車類			－	－	－	－	－	－	－	－	－	－	－	－	－	
自転車類			－	－	－	－	－	－	－	－	－	－	－	－	－	
歩行者類			－	－	－	－	－	－	－	－	－	－	－	－	－	

(調査実施機関:国土交通省関東地方整備局東京国道事務所)

■ 観　測　地　点　10340　東京都江戸川区大杉3丁目　　H17区間番号:　－

■ 路　　線　　名　一般国道14号(京葉道路)

■ 都市計画路線名　放15　　■ 通 称 道 路 名　京葉道路

■ 調　　査　　日　11月10日(水)　　■ 天　　候　晴

■ 自動車交通量の推移(台／12h)

年度	58	60	63	2	6	9	11	17	22
交通量	－	－	－	－	－	－	－	－	37,357

■ ピーク時間交通量　3,343　台／h　　ピーク率　8.9　%　　■ 混雑時平均旅行速度　21.6　km／h

■ 大 型 車 台 数　7,379　台／12h　　混入率　19.8　%

■ 混　　雑　　度　1.29　　■ 昼　　夜　　率　1.50

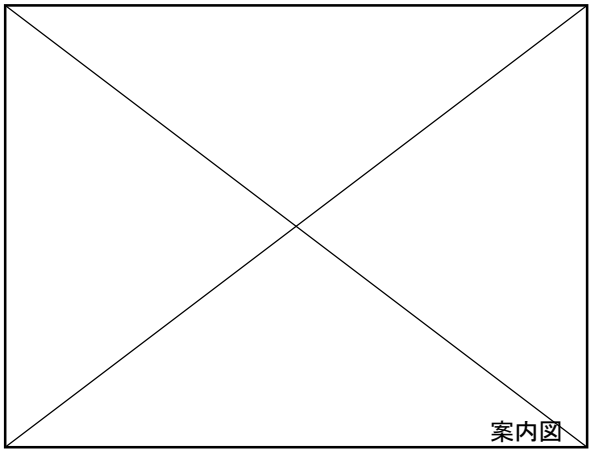

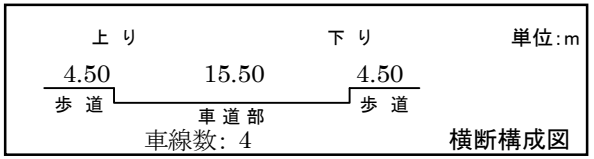

■ 時 間 別 交 通 量

種別		時間	7～8	8～9	9～10	10～11	11～12	12～13	13～14	14～15	15～16	16～17	17～18	18～19	12h計	24h計
自動車類	上り	大型車	284	280	304	376	327	354	290	310	246	250	207	192	3,420	5,260
		小型車	1,094	1,417	1,242	1,142	1,142	1,235	1,201	1,184	1,274	1,063	1,119	1,345	14,458	21,753
		計	1,378	1,697	1,546	1,518	1,469	1,589	1,491	1,494	1,520	1,313	1,326	1,537	17,878	27,013
	下り	大型車	253	317	396	391	409	314	349	393	334	297	281	225	3,959	5,123
		小型車	1,061	1,220	1,227	1,244	1,191	1,237	1,279	1,335	1,489	1,447	1,344	1,446	15,520	23,865
		計	1,314	1,537	1,623	1,635	1,600	1,551	1,628	1,728	1,823	1,744	1,625	1,671	19,479	28,988
	合計	大型車	537	597	700	767	736	668	639	703	580	547	488	417	7,379	10,383
		小型車	2,155	2,637	2,469	2,386	2,333	2,472	2,480	2,519	2,763	2,510	2,463	2,791	29,978	45,618
		計	2,692	3,234	3,169	3,153	3,069	3,140	3,119	3,222	3,343	3,057	2,951	3,208	37,357	56,001
二輪車類			9	14	13	12	9	11	12	2	4	11	10	7	114	
自転車類			－	－	－	－	－	－	－	－	－	－	－	－	－	
歩行者類			－	－	－	－	－	－	－	－	－	－	－	－	－	

(調査実施機関:東日本高速道路株式会社)

■ 観　測　地　点　10350　東京都江戸川区篠崎8丁目　　H17区間番号:　－

■ 路　　線　　名　一般国道14号(京葉道路)

■ 都市計画路線名　放15　　■ 通 称 道 路 名　京葉道路

■ 調　　査　　日　11月10日(水)　　■ 天　　候　晴

■ 自動車交通量の推移(台／12h)

年度	58	60	63	2	6	9	11	17	22
交通量	－	－	－	－	－	－	－	－	45,459

■ ピーク時間交通量　4,157　台／h　　ピーク率　9.1　%　　■ 混雑時平均旅行速度　23.1　km／h

■ 大 型 車 台 数　8,253　台／12h　　混入率　18.2　%

■ 混　　雑　　度　0.94　　■ 昼　　夜　　率　1.50

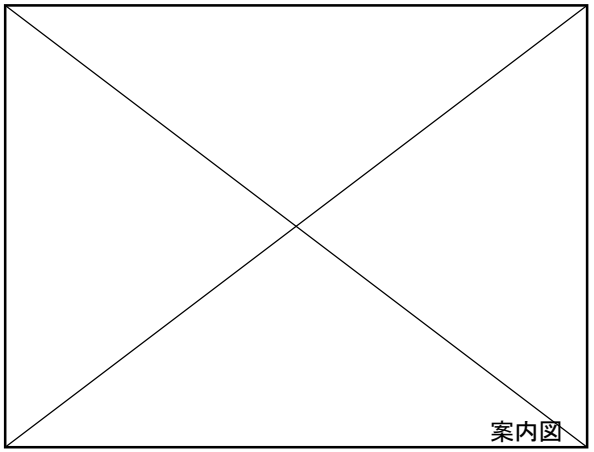

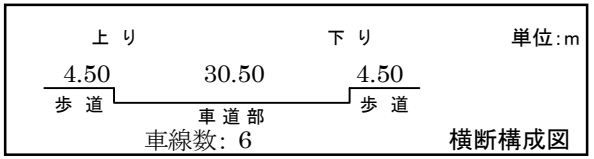

■ 時 間 別 交 通 量

種別		時間	7～8	8～9	9～10	10～11	11～12	12～13	13～14	14～15	15～16	16～17	17～18	18～19	12h計	24h計
自動車類	上り	大型車	429	347	458	517	478	417	332	332	310	342	346	295	4,603	6,921
		小型車	1,816	1,778	1,716	1,415	1,370	1,218	1,290	1,433	1,538	1,657	1,852	1,758	18,841	28,361
		計	2,245	2,125	2,174	1,932	1,848	1,635	1,622	1,765	1,848	1,999	2,198	2,053	23,444	35,282
	下り	大型車	299	326	254	279	364	389	357	397	355	296	199	135	3,650	4,937
		小型車	1,613	1,606	1,613	1,622	1,309	1,331	1,428	1,465	1,528	1,560	1,759	1,531	18,365	27,854
		計	1,912	1,932	1,867	1,901	1,673	1,720	1,785	1,862	1,883	1,856	1,958	1,666	22,015	32,791
	合計	大型車	728	673	712	796	842	806	689	729	665	638	545	430	8,253	11,858
		小型車	3,429	3,384	3,329	3,037	2,679	2,549	2,718	2,898	3,066	3,217	3,611	3,289	37,206	56,215
		計	4,157	4,057	4,041	3,833	3,521	3,355	3,407	3,627	3,731	3,855	4,156	3,719	45,459	68,073
二輪車類			14	18	16	15	9	11	14	2	5	11	17	9	141	
自転車類			－	－	－	－	－	－	－	－	－	－	－	－	－	
歩行者類			－	－	－	－	－	－	－	－	－	－	－	－	－	

(調査実施機関:東日本高速道路株式会社)

■ 観　測　地　点　10360　一之江出入口～篠崎IC　　H17区間番号: 31042

■ 路　　線　　名　一般国道14号(京葉道路)

■ 都市計画路線名　放15　　■ 通 称 道 路 名　京葉道路

■ 調　　査　　日　11月10日(水)　　■ 天　　候　晴

■ 自動車交通量の推移(台／12h)

年度	58	60	63	2	6	9	11	17	22
交通量	－	77,816	88,343	80,767	81,737	84,892	91,508	86,935	30,706

■ ピーク時間交通量　3,221　台／h　　ピーク率　10.5　%　　■ 混雑時平均旅行速度　86.0　km／h

■ 大 型 車 台 数　2,784　台／12h　　混入率　9.1　%

■ 混　　雑　　度　0.42　　■ 昼　　夜　　率　1.63

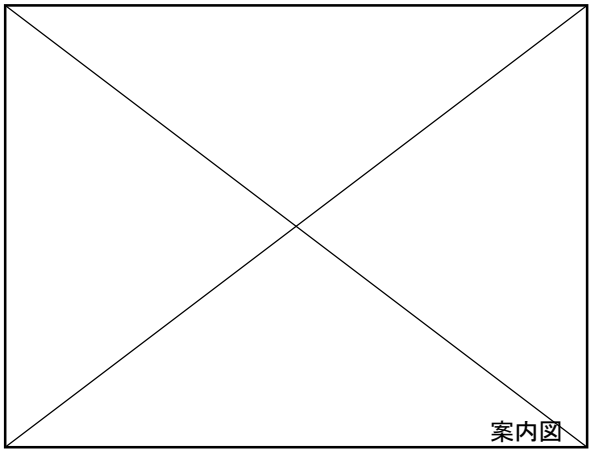

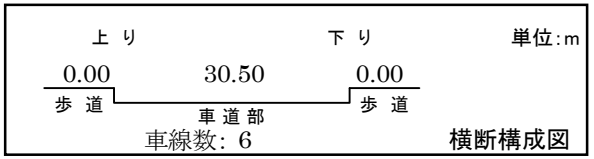

■ 時 間 別 交 通 量

種別		時間	7～8	8～9	9～10	10～11	11～12	12～13	13～14	14～15	15～16	16～17	17～18	18～19	12h計	24h計
自動車類	上り	大型車	95	46	96	137	133	126	120	115	127	70	48	56	1,169	2,079
		小型車	2,058	1,528	1,130	1,119	1,124	1,102	1,111	1,252	1,364	1,297	1,236	1,107	15,428	23,242
		計	2,153	1,574	1,226	1,256	1,257	1,228	1,231	1,367	1,491	1,367	1,284	1,163	16,597	25,321
	下り	大型車	88	75	156	200	145	163	207	171	171	114	77	48	1,615	2,581
		小型車	980	819	956	978	904	971	1,103	1,098	1,117	1,012	1,235	1,321	12,494	22,071
		計	1,068	894	1,112	1,178	1,049	1,134	1,310	1,269	1,288	1,126	1,312	1,369	14,109	24,652
	合計	大型車	183	121	252	337	278	289	327	286	298	184	125	104	2,784	4,660
		小型車	3,038	2,347	2,086	2,097	2,028	2,073	2,214	2,350	2,481	2,309	2,471	2,428	27,922	45,313
		計	3,221	2,468	2,338	2,434	2,306	2,362	2,541	2,636	2,779	2,493	2,596	2,532	30,706	49,973
二輪車類			13	11	10	10	7	10	11	1	4	7	12	7	103	
自転車類			－	－	－	－	－	－	－	－	－	－	－	－	－	
歩行者類			－	－	－	－	－	－	－	－	－	－	－	－	－	

(調査実施機関:東日本高速道路株式会社)

■ 観　測　地　点　10370　篠崎IC～市川IC　　H17区間番号: 31042

■ 路　　線　　名　一般国道14号(京葉道路)

■ 都市計画路線名　放15　　■ 通 称 道 路 名　京葉道路

■ 調　　査　　日　11月10日(水)　　■ 天　　候　晴

■ 自動車交通量の推移(台／12h)

年度	58	60	63	2	6	9	11	17	22
交通量	－	77,816	88,343	80,767	81,737	84,892	91,508	86,935	80,512

■ ピーク時間交通量　8,414　台／h　　ピーク率　10.5　%　　■ 混雑時平均旅行速度　86.0　km／h

■ 大 型 車 台 数　11,639　台／12h　　混入率　14.5　%

■ 混　　雑　　度　0.94　　■ 昼　　夜　　率　1.53

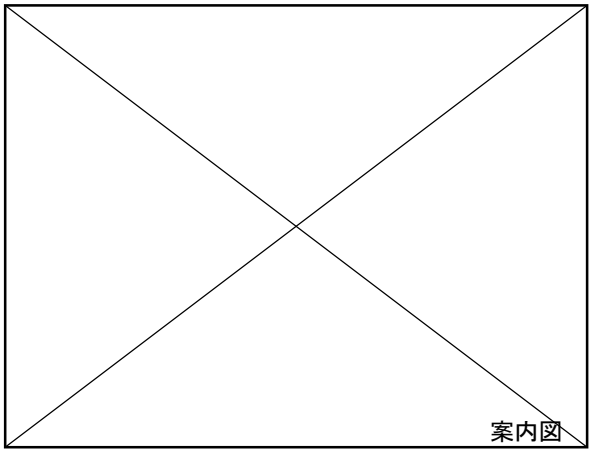

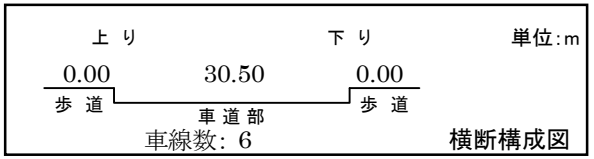

■ 時 間 別 交 通 量

種別		時間	7～8	8～9	9～10	10～11	11～12	12～13	13～14	14～15	15～16	16～17	17～18	18～19	12h計	24h計
自動車類	上り	大型車	420	321	537	549	558	502	486	487	486	351	266	268	5,231	8,080
		小型車	4,179	3,438	2,785	2,502	2,481	2,388	2,498	2,768	3,147	3,244	3,604	3,380	36,414	54,338
		計	4,599	3,759	3,322	3,051	3,039	2,890	2,984	3,255	3,633	3,595	3,870	3,648	41,645	62,418
	下り	大型車	448	456	596	740	688	680	638	639	531	448	331	213	6,408	8,767
		小型車	3,367	2,790	2,541	2,191	2,364	2,251	2,544	2,571	2,621	2,518	3,252	3,449	32,459	52,111
		計	3,815	3,246	3,137	2,931	3,052	2,931	3,182	3,210	3,152	2,966	3,583	3,662	38,867	60,878
	合計	大型車	868	777	1,133	1,289	1,246	1,182	1,124	1,126	1,017	799	597	481	11,639	16,847
		小型車	7,546	6,228	5,326	4,693	4,845	4,639	5,042	5,339	5,768	5,762	6,856	6,829	68,873	106,449
		計	8,414	7,005	6,459	5,982	6,091	5,821	6,166	6,465	6,785	6,561	7,453	7,310	80,512	123,296
二輪車類			31	32	26	23	17	21	25	3	9	18	34	19	258	
自転車類			－	－	－	－	－	－	－	－	－	－	－	－	－	
歩行者類			－	－	－	－	－	－	－	－	－	－	－	－	－	

(調査実施機関:東日本高速道路株式会社)

■ 観　測　地　点　10380　江戸川区南小岩5-13　　H17区間番号: 1044

■ 路　　線　　名　一般国道14号

■ 都市計画路線名　補142　　■ 通 称 道 路 名　千葉街道

■ 調　　査　　日　10月20日(水)　　■ 天　　候　曇

■ 自動車交通量の推移(台／12h)

年度	58	60	63	2	6	9	11	17	22
交通量	15,155	15,369	15,685	14,742	14,217	14,639	14,291	14,088	13,000

■ ピーク時間交通量　1,171　台／h　　ピーク率　9.0　%　　■ 混雑時平均旅行速度　17.9　km／h

■ 大 型 車 台 数　1,668　台／12h　　混入率　12.8　%

■ 混　　雑　　度　0.74　　■ 昼　　夜　　率　－

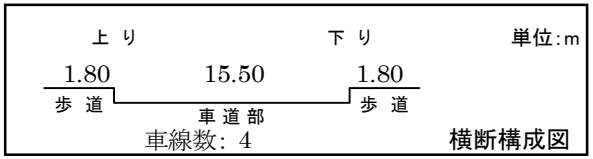

■ 時 間 別 交 通 量

種別		時間	7～8	8～9	9～10	10～11	11～12	12～13	13～14	14～15	15～16	16～17	17～18	18～19	12h計	24h計
自動車類	上り	大型車	70	85	78	86	84	68	70	72	66	65	48	39	831	－
		小型車	629	569	577	491	520	425	423	507	413	482	468	424	5,928	－
		計	699	654	655	577	604	493	493	579	479	547	516	463	6,759	－
	下り	大型車	64	81	86	78	73	80	70	68	42	76	51	68	837	－
		小型車	326	325	405	434	494	406	449	503	459	521	538	544	5,404	－
		計	390	406	491	512	567	486	519	571	501	597	589	612	6,241	－
	合計	大型車	134	166	164	164	157	148	140	140	108	141	99	107	1,668	－
		小型車	955	894	982	925	1,014	831	872	1,010	872	1,003	1,006	968	11,332	－
		計	1,089	1,060	1,146	1,089	1,171	979	1,012	1,150	980	1,144	1,105	1,075	13,000	－
二輪車類			145	127	79	81	57	79	71	64	67	88	146	157	1,161	
自転車類			238	325	159	164	162	170	123	155	162	217	297	217	2,389	
歩行者類			125	59	59	64	47	58	53	65	69	85	92	93	869	

(調査実施機関:東京都建設局)

■ 観　測　地　点　10390　江戸川区北小岩3　　H17区間番号: 1045

■ 路　　線　　名　一般国道14号

■ 都市計画路線名　放14　　■ 通 称 道 路 名　千葉街道

■ 調　　査　　日　9月30日(木)　　■ 天　　候　雨

案内図

■ 自動車交通量の推移(台／12h)

年度	58	60	63	2	6	9	11	17	22
交通量	33,412	30,671	30,906	31,752	30,511	28,846	30,898	28,842	24,970

■ ピーク時間交通量　2,825　台／h　　ピーク率　11.3　%　　■ 混雑時平均旅行速度　21.8　km／h

■ 大 型 車 台 数　2,267　台／12h　　混入率　9.1　%

■ 混　　雑　　度　1.36　　■ 昼　　夜　　率　1.56

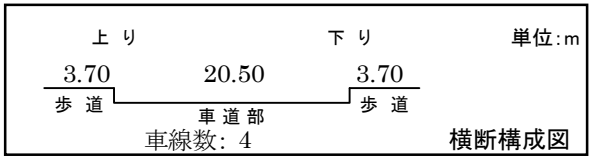

横断構成図

■ 時 間 別 交 通 量

種別		時間	7～8	8～9	9～10	10～11	11～12	12～13	13～14	14～15	15～16	16～17	17～18	18～19	12h計	24h計
自動車類	上り	大型車	144	103	105	130	138	102	89	82	71	62	75	42	1,143	1,708
		小型車	1,640	1,292	1,112	927	891	809	825	868	870	820	891	884	11,829	18,331
		計	1,784	1,395	1,217	1,057	1,029	911	914	950	941	882	966	926	12,972	20,039
	下り	大型車	121	130	105	120	94	98	96	85	82	77	70	46	1,124	1,560
		小型車	920	781	776	759	730	813	842	900	877	944	1,171	1,361	10,874	17,264
		計	1,041	911	881	879	824	911	938	985	959	1,021	1,241	1,407	11,998	18,824
	合計	大型車	265	233	210	250	232	200	185	167	153	139	145	88	2,267	3,268
		小型車	2,560	2,073	1,888	1,686	1,621	1,622	1,667	1,768	1,747	1,764	2,062	2,245	22,703	35,595
		計	2,825	2,306	2,098	1,936	1,853	1,822	1,852	1,935	1,900	1,903	2,207	2,333	24,970	38,863
二輪車類			—	—	—	—	—	—	—	—	—	—	—	—	—	
自転車類			266	298	109	159	135	121	96	108	158	183	218	194	2,045	
歩行者類			49	35	37	41	29	30	58	28	33	60	47	53	500	

(調査実施機関:国土交通省関東地方整備局東京国道事務所)

■ 観　測　地　点　10400　港区新橋1-6　　H17区間番号: 1051

■ 路　　線　　名　一般国道15号

■ 都市計画路線名　放28　　■ 通 称 道 路 名　中央通り

■ 調　　査　　日　10月5日(火)　　■ 天　　候　晴

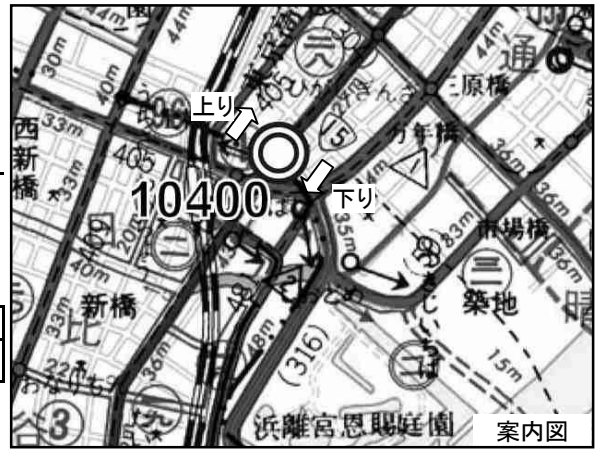

案内図

■ 自動車交通量の推移(台／12h)

年度	58	60	63	2	6	9	11	17	22
交通量	14,004	12,435	12,149	11,816	12,694	12,644	10,617	13,644	11,191

■ ピーク時間交通量　1,056 台／h　　ピーク率　9.4 %　　■ 混雑時平均旅行速度　6.0 km／h

■ 大 型 車 台 数　1,041 台／12h　　混入率　9.3 %

■ 混　　雑　　度　0.52　　■ 昼　　夜　　率　1.71

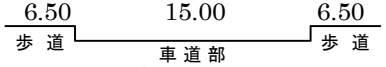

車線数: 4　横断構成図

■ 時 間 別 交 通 量

種別		時間	7～8	8～9	9～10	10～11	11～12	12～13	13～14	14～15	15～16	16～17	17～18	18～19	12h計	24h計
自動車類	上り	大型車	54	65	68	42	28	43	26	24	18	17	21	8	414	527
		小型車	155	274	310	437	441	376	447	483	507	464	470	497	4,861	8,367
		計	209	339	378	479	469	419	473	507	525	481	491	505	5,275	8,894
	下り	大型車	86	54	75	56	50	50	56	48	49	42	35	26	627	836
		小型車	302	382	442	487	497	453	440	501	442	440	436	467	5,289	9,425
		計	388	436	517	543	547	503	496	549	491	482	471	493	5,916	10,261
	合計	大型車	140	119	143	98	78	93	82	72	67	59	56	34	1,041	1,363
		小型車	457	656	752	924	938	829	887	984	949	904	906	964	10,150	17,792
		計	597	775	895	1,022	1,016	922	969	1,056	1,016	963	962	998	11,191	19,155
二輪車類			64	67	91	106	97	91	95	87	82	82	102	70	1,034	
自転車類			45	110	111	122	73	73	75	99	133	118	149	90	1,198	
歩行者類			634	2,117	1,729	1,415	1,760	2,730	2,025	1,816	1,909	1,982	3,165	3,588	24,870	

(調査実施機関:国土交通省関東地方整備局東京国道事務所)

■ 観　測　地　点　10420　港区港南2-17　　H17区間番号: 1053

■ 路　　線　　名　一般国道15号

■ 都市計画路線名　放19　　■ 通 称 道 路 名　第一京浜

■ 調　　査　　日　10月19日(火)　　■ 天　　候　曇

■ 自動車交通量の推移(台／12h)

年度	58	60	63	2	6	9	11	17	22
交通量	45,336	43,119	40,091	42,643	39,363	39,696	44,489	42,898	36,667

■ ピーク時間交通量　3,248　台／h　　ピーク率　8.9　%　　■ 混雑時平均旅行速度　21.4　km／h

■ 大 型 車 台 数　7,230　台／12h　　混入率　19.7　%

■ 混　　雑　　度　0.76　　■ 昼　　夜　　率　1.49

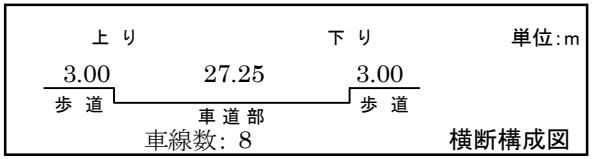

■ 時 間 別 交 通 量

種別		時間	7～8	8～9	9～10	10～11	11～12	12～13	13～14	14～15	15～16	16～17	17～18	18～19	12h計	24h計
自動車類	上り	大型車	345	466	486	436	360	333	302	293	262	232	136	127	3,778	4,970
		小型車	1,323	1,424	1,316	1,258	1,184	1,197	1,243	1,284	1,335	1,298	1,414	1,249	15,525	22,799
		計	1,668	1,890	1,802	1,694	1,544	1,530	1,545	1,577	1,597	1,530	1,550	1,376	19,303	27,769
	下り	大型車	384	222	335	381	335	294	267	331	285	266	181	171	3,452	5,318
		小型車	850	975	1,083	1,173	1,266	1,007	1,206	1,178	1,102	1,336	1,517	1,219	13,912	21,508
		計	1,234	1,197	1,418	1,554	1,601	1,301	1,473	1,509	1,387	1,602	1,698	1,390	17,364	26,826
	合計	大型車	729	688	821	817	695	627	569	624	547	498	317	298	7,230	10,288
		小型車	2,173	2,399	2,399	2,431	2,450	2,204	2,449	2,462	2,437	2,634	2,931	2,468	29,437	44,307
		計	2,902	3,087	3,220	3,248	3,145	2,831	3,018	3,086	2,984	3,132	3,248	2,766	36,667	54,595
二輪車類			358	272	231	169	172	195	211	216	207	229	378	283	2,921	
自転車類			131	194	142	87	98	100	91	82	97	103	140	149	1,414	
歩行者類			890	1,592	927	452	442	647	515	572	710	792	925	1,065	9,529	

(調査実施機関:国土交通省関東地方整備局東京国道事務所)

■ 観　測　地　点　10440　大田区大森本町1-1　　H17区間番号: 1055

■ 路　　線　　名　一般国道15号

■ 都市計画路線名　放19　　■ 通 称 道 路 名　第一京浜

■ 調　　査　　日　10月19日(火)　　■ 天　　候　曇

■ 自動車交通量の推移(台／12h)

年度	58	60	63	2	6	9	11	17	22
交通量	48,170	45,627	43,423	46,079	47,307	43,362	44,375	37,970	36,327

■ ピーク時間交通量　3,285 台／h　　ピーク率　9.0 %　　■ 混雑時平均旅行速度　23.2 km／h

■ 大 型 車 台 数　7,179 台／12h　　混入率　19.8 %

■ 混　　雑　　度　0.67　　■ 昼　　夜　　率　1.45

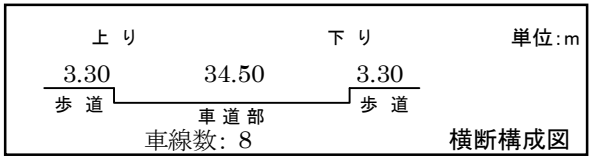

■ 時 間 別 交 通 量

種別			7～8	8～9	9～10	10～11	11～12	12～13	13～14	14～15	15～16	16～17	17～18	18～19	12h計	24h計
自動車類	上り	大型車	296	242	269	275	393	318	389	409	326	310	242	173	3,642	5,290
		小型車	1,771	1,700	1,344	1,212	1,163	1,305	1,208	1,340	1,389	1,264	1,332	1,183	16,211	22,665
		計	2,067	1,942	1,613	1,487	1,556	1,623	1,597	1,749	1,715	1,574	1,574	1,356	19,853	27,955
	下り	大型車	338	278	379	353	361	349	309	340	312	218	156	144	3,537	5,341
		小型車	873	912	918	1,031	1,095	1,015	1,059	1,196	1,175	1,207	1,251	1,205	12,937	19,236
		計	1,211	1,190	1,297	1,384	1,456	1,364	1,368	1,536	1,487	1,425	1,407	1,349	16,474	24,577
	合計	大型車	634	520	648	628	754	667	698	749	638	528	398	317	7,179	10,631
		小型車	2,644	2,612	2,262	2,243	2,258	2,320	2,267	2,536	2,564	2,471	2,583	2,388	29,148	41,901
		計	3,278	3,132	2,910	2,871	3,012	2,987	2,965	3,285	3,202	2,999	2,981	2,705	36,327	52,532
二輪車類			451	371	258	133	161	191	173	215	234	227	414	389	3,217	
自転車類			296	424	253	179	164	204	180	137	209	208	305	316	2,875	
歩行者類			503	455	238	257	239	423	263	184	220	270	348	348	3,748	

(調査実施機関:国土交通省関東地方整備局東京国道事務所)

■ 観　測　地　点　10450　大田区東蒲田1-11　　H17区間番号: 1056

■ 路　　線　　名　一般国道15号

■ 都市計画路線名　放19　　■ 通 称 道 路 名　第一京浜

■ 調　　査　　日　10月(平日)　　■ 天　　候　－

案内図

■ 自動車交通量の推移(台／12h)

年度	58	60	63	2	6	9	11	17	22
交通量	29,074	28,968	26,650	26,480	26,717	25,960	25,939	21,762	22,545

■ ピーク時間交通量　2,168　台／h　　ピーク率　9.6　%　　■ 混雑時平均旅行速度　20.4　km／h

■ 大 型 車 台 数　4,587　台／12h　　混入率　20.3　%

■ 混　　雑　　度　1.86　　■ 昼　　夜　　率　1.58

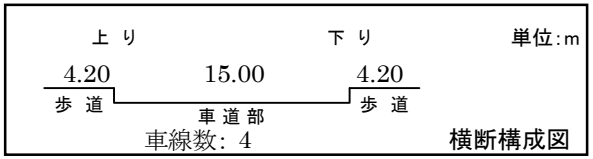

横断構成図

■ 時 間 別 交 通 量

種別		時間	7～8	8～9	9～10	10～11	11～12	12～13	13～14	14～15	15～16	16～17	17～18	18～19	12h計	24h計
自動車類	上り	大型車	217	197	247	272	282	232	186	207	186	163	109	92	2,390	3,615
		小型車	1,239	966	694	700	717	715	767	808	797	840	830	688	9,761	15,116
		計	1,456	1,163	941	972	999	947	953	1,015	983	1,003	939	780	12,151	18,731
	下り	大型車	232	199	231	207	218	189	196	190	167	147	122	99	2,197	3,573
		小型車	480	543	541	616	664	628	663	716	726	746	937	937	8,197	13,326
		計	712	742	772	823	882	817	859	906	893	893	1,059	1,036	10,394	16,899
	合計	大型車	449	396	478	479	500	421	382	397	353	310	231	191	4,587	7,188
		小型車	1,719	1,509	1,235	1,316	1,381	1,343	1,430	1,524	1,523	1,586	1,767	1,625	17,958	28,442
		計	2,168	1,905	1,713	1,795	1,881	1,764	1,812	1,921	1,876	1,896	1,998	1,816	22,545	35,630
二輪車類			－	－	－	－	－	－	－	－	－	－	－	－	－	
自転車類			－	－	－	－	－	－	－	－	－	－	－	－	－	
歩行者類			－	－	－	－	－	－	－	－	－	－	－	－	－	

(調査実施機関:国土交通省関東地方整備局東京国道事務所)

■ 観　測　地　点　10460　大田区東六郷2-8　　H17区間番号: 1057

■ 路　　線　　名　一般国道15号

■ 都市計画路線名　放19　　■ 通 称 道 路 名　第一京浜

■ 調　　査　　日　10月(平日)　　■ 天　　候　－

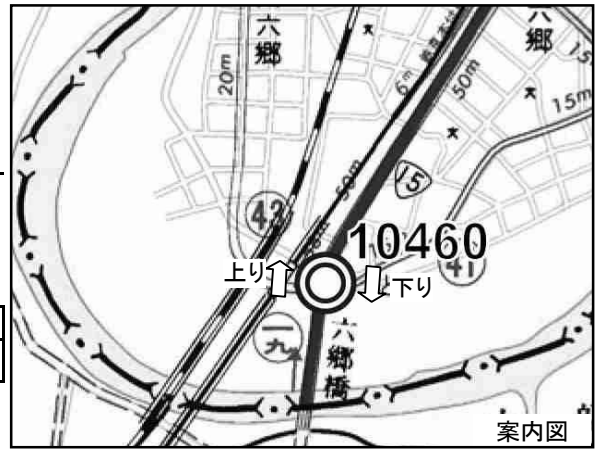

案内図

■ 自動車交通量の推移(台／12h)

年度	58	60	63	2	6	9	11	17	22
交通量	23,862	23,860	22,646	21,485	23,362	22,679	21,559	20,165	20,761

■ ピーク時間交通量　1,902　台／h　　ピーク率　9.2　%　　■ 混雑時平均旅行速度　21.5　km／h

■ 大 型 車 台 数　4,662　台／12h　　混入率　22.5　%

■ 混　　雑　　度　1.53　　■ 昼　　夜　　率　1.59

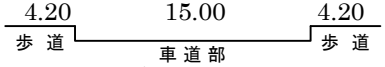

車線数: 4
横断構成図

■ 時 間 別 交 通 量

種別		時間	7～8	8～9	9～10	10～11	11～12	12～13	13～14	14～15	15～16	16～17	17～18	18～19	12h計	24h計
自動車類	上り	大型車	208	194	247	272	275	226	183	204	194	165	112	93	2,373	3,697
		小型車	845	672	482	501	528	540	615	669	660	715	751	707	7,685	12,429
		計	1,053	866	729	773	803	766	798	873	854	880	863	800	10,058	16,126
	下り	大型車	236	204	219	220	229	219	196	195	181	159	125	106	2,289	3,723
		小型車	537	561	584	645	681	665	690	749	730	717	859	996	8,414	13,146
		計	773	765	803	865	910	884	886	944	911	876	984	1,102	10,703	16,869
	合計	大型車	444	398	466	492	504	445	379	399	375	324	237	199	4,662	7,420
		小型車	1,382	1,233	1,066	1,146	1,209	1,205	1,305	1,418	1,390	1,432	1,610	1,703	16,099	25,575
		計	1,826	1,631	1,532	1,638	1,713	1,650	1,684	1,817	1,765	1,756	1,847	1,902	20,761	32,995
二輪車類			540	320	152	116	132	151	136	160	155	199	405	430	2,896	
自転車類			474	491	319	295	268	254	287	341	310	316	511	413	4,279	
歩行者類			124	98	73	102	91	96	103	118	85	106	116	118	1,230	

(調査実施機関:国土交通省関東地方整備局東京国道事務所)

■ 観　測　地　点　10470　中央区日本橋室町4-2　　H17区間番号: 1061

■ 路　　線　　名　一般国道17号

■ 都市計画路線名　放28　　■ 通 称 道 路 名　中央通り

■ 調　　査　　日　10月5日(火)　　■ 天　　候　晴

案内図

■ 自動車交通量の推移(台／12h)

年度	58	60	63	2	6	9	11	17	22
交通量	23,769	21,497	21,242	19,570	19,362	19,054	18,092	16,989	16,323

■ ピーク時間交通量　1,561　台／h　　ピーク率　9.6　%　　■ 混雑時平均旅行速度　17.0　km／h

■ 大 型 車 台 数　1,683　台／12h　　混入率　10.3　%

■ 混　　雑　　度　0.64　　■ 昼　　夜　　率　1.53

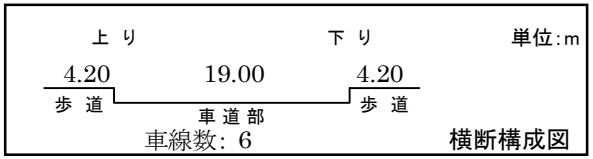

横断構成図

■ 時 間 別 交 通 量

種別		時間	7～8	8～9	9～10	10～11	11～12	12～13	13～14	14～15	15～16	16～17	17～18	18～19	12h計	24h計
自動車類	上り	大型車	135	143	115	93	97	51	57	49	39	52	33	26	890	1,260
		小型車	444	590	680	701	677	595	677	691	632	671	602	526	7,486	11,607
		計	579	733	795	794	774	646	734	740	671	723	635	552	8,376	12,867
	下り	大型車	65	74	111	101	77	69	70	82	38	40	44	22	793	998
		小型車	218	367	521	666	659	559	646	674	720	763	754	607	7,154	11,038
		計	283	441	632	767	736	628	716	756	758	803	798	629	7,947	12,036
	合計	大型車	200	217	226	194	174	120	127	131	77	92	77	48	1,683	2,258
		小型車	662	957	1,201	1,367	1,336	1,154	1,323	1,365	1,352	1,434	1,356	1,133	14,640	22,645
		計	862	1,174	1,427	1,561	1,510	1,274	1,450	1,496	1,429	1,526	1,433	1,181	16,323	24,903
二輪車類			65	82	86	87	97	63	78	101	105	97	100	117	1,078	
自転車類			53	100	167	176	175	127	197	190	212	210	151	115	1,873	
歩行者類			1,337	3,698	1,506	1,206	1,884	3,779	2,000	1,794	1,674	1,562	2,539	3,579	26,558	

(調査実施機関:国土交通省関東地方整備局東京国道事務所)

■ 観　測　地　点　10480　文京区湯島1-1　　H17区間番号: 1062

■ 路　　線　　名　一般国道17号

■ 都市計画路線名　－　　■ 通 称 道 路 名　－

■ 調　　査　　日　10月5日(火)　　■ 天　　候　晴

■ 自動車交通量の推移(台／12h)

年度	58	60	63	2	6	9	11	17	22
交通量	26,951	25,784	24,173	25,048	23,891	25,114	24,943	25,597	8,440

■ ピーク時間交通量　835 台／h　　ピーク率　9.9 %　　■ 混雑時平均旅行速度　11.1 km／h

■ 大 型 車 台 数　822 台／12h　　混入率　9.7 %

■ 混　　雑　　度　0.34　　■ 昼　　夜　　率　1.33

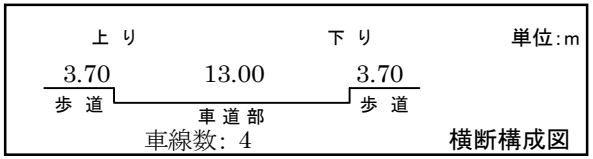

■ 時 間 別 交 通 量

種別		時間	7～8	8～9	9～10	10～11	11～12	12～13	13～14	14～15	15～16	16～17	17～18	18～19	12h計	24h計
自動車類	上り	大型車	45	55	52	46	56	29	42	38	31	25	19	11	449	634
		小型車	223	249	315	360	371	312	335	326	385	303	328	257	3,764	5,026
		計	268	304	367	406	427	341	377	364	416	328	347	268	4,213	5,660
	下り	大型車	31	42	45	56	36	23	37	31	33	18	15	6	373	466
		小型車	148	260	354	312	319	292	368	381	386	348	347	339	3,854	5,079
		計	179	302	399	368	355	315	405	412	419	366	362	345	4,227	5,545
	合計	大型車	76	97	97	102	92	52	79	69	64	43	34	17	822	1,100
		小型車	371	509	669	672	690	604	703	707	771	651	675	596	7,618	10,105
		計	447	606	766	774	782	656	782	776	835	694	709	613	8,440	11,205
二輪車類			58	64	49	58	56	66	62	68	74	54	85	78	772	
自転車類			45	104	77	76	73	67	65	107	84	91	107	69	965	
歩行者類			147	339	209	286	204	538	374	313	263	262	404	379	3,718	

(調査実施機関:国土交通省関東地方整備局東京国道事務所)

■ 観　測　地　点　10500　豊島区巣鴨1-21　　H17区間番号: 1064

■ 路　　線　　名　一般国道17号

■ 都市計画路線名　放9　　■ 通 称 道 路 名　白山通り

■ 調　　査　　日　10月26日(火)　　■ 天　　候　曇

■ 自動車交通量の推移(台／12h)

年度	58	60	63	2	6	9	11	17	22
交通量	28,647	26,581	27,229	25,973	25,830	26,652	27,281	32,200	25,973

■ ピーク時間交通量　2,373　台／h　　ピーク率　9.1　%　　■ 混雑時平均旅行速度　17.2　km／h

■ 大 型 車 台 数　3,630　台／12h　　混入率　14.0　%

■ 混　　雑　　度　0.77　　■ 昼　　夜　　率　1.45

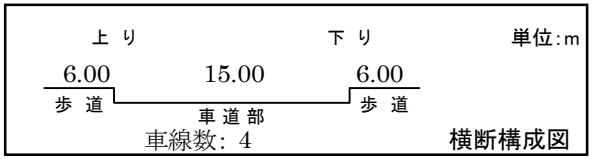

■ 時 間 別 交 通 量

種別		時間	7～8	8～9	9～10	10～11	11～12	12～13	13～14	14～15	15～16	16～17	17～18	18～19	12h計	24h計
自動車類	上り	大型車	169	235	225	127	132	149	126	138	146	107	108	56	1,718	2,499
		小型車	1,089	1,234	1,168	1,095	1,009	780	835	899	935	972	989	891	11,896	16,728
		計	1,258	1,469	1,393	1,222	1,141	929	961	1,037	1,081	1,079	1,097	947	13,614	19,227
	下り	大型車	155	161	158	211	242	176	159	183	157	128	96	86	1,912	2,547
		小型車	503	698	680	790	990	834	823	966	1,032	1,033	1,054	1,044	10,447	15,844
		計	658	859	838	1,001	1,232	1,010	982	1,149	1,189	1,161	1,150	1,130	12,359	18,391
	合計	大型車	324	396	383	338	374	325	285	321	303	235	204	142	3,630	5,046
		小型車	1,592	1,932	1,848	1,885	1,999	1,614	1,658	1,865	1,967	2,005	2,043	1,935	22,343	32,572
		計	1,916	2,328	2,231	2,223	2,373	1,939	1,943	2,186	2,270	2,240	2,247	2,077	25,973	37,618
二輪車類			250	309	211	142	127	150	126	97	110	130	235	226	2,113	
自転車類			196	337	295	294	277	330	207	170	165	271	318	285	3,145	
歩行者類			610	1,650	639	537	458	878	536	461	529	772	1,014	1,213	9,297	

(調査実施機関:国土交通省関東地方整備局東京国道事務所)

■ 観　測　地　点　10510　北区滝野川6-21　　H17区間番号: 1065

■ 路　　線　　名　一般国道17号

■ 都市計画路線名　放9　　■ 通 称 道 路 名　中仙道

■ 調　　査　　日　10月26日(火)　　■ 天　　候　曇

■ 自動車交通量の推移(台／12h)

年度	58	60	63	2	6	9	11	17	22
交通量	34,849	33,432	32,769	31,027	29,366	26,274	27,323	26,352	26,205

■ ピーク時間交通量　2,460　台／h　　ピーク率　9.4　%　　■ 混雑時平均旅行速度　15.9　km／h

■ 大 型 車 台 数　3,895　台／12h　　混入率　14.9　%

■ 混　　雑　　度　0.56　　■ 昼　　夜　　率　1.42

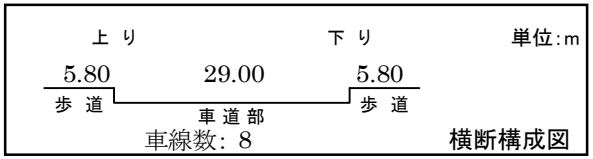

■ 時 間 別 交 通 量

種別		時間	7～8	8～9	9～10	10～11	11～12	12～13	13～14	14～15	15～16	16～17	17～18	18～19	12h計	24h計
自動車類	上り	大型車	217	153	143	239	220	172	187	131	103	84	138	101	1,888	2,587
		小型車	1,178	1,086	923	1,108	934	821	981	875	898	958	1,009	864	11,635	16,141
		計	1,395	1,239	1,066	1,347	1,154	993	1,168	1,006	1,001	1,042	1,147	965	13,523	18,728
	下り	大型車	143	177	182	202	151	137	209	236	233	128	119	90	2,007	2,678
		小型車	564	699	738	911	825	845	865	892	927	1,088	1,165	1,156	10,675	15,879
		計	707	876	920	1,113	976	982	1,074	1,128	1,160	1,216	1,284	1,246	12,682	18,557
	合計	大型車	360	330	325	441	371	309	396	367	336	212	257	191	3,895	5,265
		小型車	1,742	1,785	1,661	2,019	1,759	1,666	1,846	1,767	1,825	2,046	2,174	2,020	22,310	32,020
		計	2,102	2,115	1,986	2,460	2,130	1,975	2,242	2,134	2,161	2,258	2,431	2,211	26,205	37,285
二輪車類			298	231	140	153	105	107	115	114	100	133	237	333	2,066	
自転車類			293	373	212	351	236	266	231	155	187	247	396	358	3,305	
歩行者類			273	315	178	229	228	218	198	247	224	220	335	306	2,971	

(調査実施機関:国土交通省関東地方整備局東京国道事務所)

■ 観　測　地　点　10520　北区滝野川6-77　　H17区間番号: 1065

■ 路　　線　　名　一般国道17号

■ 都市計画路線名　放9　　■ 通 称 道 路 名　中仙道

■ 調　　査　　日　10月26日(火)　　■ 天　　候　曇

案内図

■ 自動車交通量の推移(台／12h)

年度	58	60	63	2	6	9	11	17	22
交通量	34,849	33,432	32,769	31,027	29,366	26,274	27,323	26,352	25,087

■ ピーク時間交通量　2,300 台／h　　ピーク率　9.2 %　　■ 混雑時平均旅行速度　24.1 km／h

■ 大 型 車 台 数　3,918 台／12h　　混入率　15.6 %

■ 混　　雑　　度　0.49　　■ 昼　　夜　　率　1.43

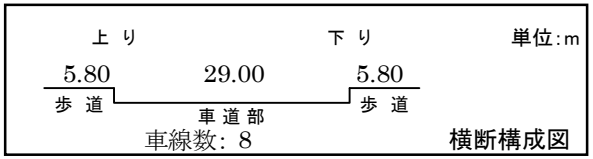

横断構成図

■ 時 間 別 交 通 量

種別			7～8	8～9	9～10	10～11	11～12	12～13	13～14	14～15	15～16	16～17	17～18	18～19	12h計	24h計
自動車類	上り	大型車	220	207	275	200	229	215	186	157	170	133	114	62	2,168	3,073
		小型車	1,079	960	1,128	1,063	997	869	914	949	1,066	1,048	1,135	932	12,140	16,915
		計	1,299	1,167	1,403	1,263	1,226	1,084	1,100	1,106	1,236	1,181	1,249	994	14,308	19,988
	下り	大型車	133	144	172	180	211	153	142	117	163	130	111	94	1,750	2,323
		小型車	496	662	540	680	752	759	744	842	781	886	940	947	9,029	13,480
		計	629	806	712	860	963	912	886	959	944	1,016	1,051	1,041	10,779	15,803
	合計	大型車	353	351	447	380	440	368	328	274	333	263	225	156	3,918	5,396
		小型車	1,575	1,622	1,668	1,743	1,749	1,628	1,658	1,791	1,847	1,934	2,075	1,879	21,169	30,395
		計	1,928	1,973	2,115	2,123	2,189	1,996	1,986	2,065	2,180	2,197	2,300	2,035	25,087	35,791
二輪車類			269	275	181	144	135	138	101	108	116	147	189	317	2,120	
自転車類			285	493	217	240	186	235	168	130	191	230	289	298	2,962	
歩行者類			299	354	154	142	134	153	135	113	108	170	272	218	2,252	

(調査実施機関:国土交通省関東地方整備局東京国道事務所)

■ 観　測　地　点　10540　板橋区蓮沼町45-10　　H17区間番号: 1067

■ 路　　線　　名　一般国道17号

■ 都市計画路線名　放9　　■ 通 称 道 路 名　中仙道

■ 調　　査　　日　10月(平日)　　■ 天　　候　－

■ 自動車交通量の推移(台／12h)

年度	58	60	63	2	6	9	11	17	22
交通量	35,329	34,728	36,166	30,884	34,234	34,734	37,243	32,890	33,176

■ ピーク時間交通量　2,928　台／h　　ピーク率　8.8　%　　■ 混雑時平均旅行速度　10.0　km／h

■ 大 型 車 台 数　5,839　台／12h　　混入率　17.6　%

■ 混　　雑　　度　0.57　　■ 昼　　夜　　率　1.55

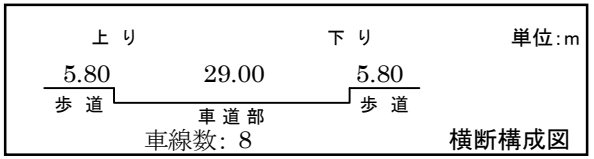

■ 時 間 別 交 通 量

種別		時間	7～8	8～9	9～10	10～11	11～12	12～13	13～14	14～15	15～16	16～17	17～18	18～19	12h計	24h計
自動車類	上り	大型車	268	244	278	312	262	264	275	258	220	166	147	126	2,820	4,498
		小型車	1,279	1,049	1,067	1,128	1,167	1,080	1,200	1,250	1,297	1,324	1,414	1,294	14,549	21,990
		計	1,547	1,293	1,345	1,440	1,429	1,344	1,475	1,508	1,517	1,490	1,561	1,420	17,369	26,488
	下り	大型車	228	236	292	324	331	264	256	273	244	218	191	162	3,019	4,328
		小型車	976	968	942	980	1,008	1,014	1,062	1,091	1,113	1,140	1,176	1,318	12,788	20,652
		計	1,204	1,204	1,234	1,304	1,339	1,278	1,318	1,364	1,357	1,358	1,367	1,480	15,807	24,980
	合計	大型車	496	480	570	636	593	528	531	531	464	384	338	288	5,839	8,826
		小型車	2,255	2,017	2,009	2,108	2,175	2,094	2,262	2,341	2,410	2,464	2,590	2,612	27,337	42,642
		計	2,751	2,497	2,579	2,744	2,768	2,622	2,793	2,872	2,874	2,848	2,928	2,900	33,176	51,468
二輪車類			－	－	－	－	－	－	－	－	－	－	－	－	－	
自転車類			－	－	－	－	－	－	－	－	－	－	－	－	－	
歩行者類			－	－	－	－	－	－	－	－	－	－	－	－	－	

(調査実施機関:国土交通省関東地方整備局東京国道事務所)

■ 観　測　地　点　10550　板橋区舟渡1-9　　H17区間番号: 1068

■ 路　　線　　名　一般国道17号

■ 都市計画路線名　放9　　■ 通 称 道 路 名　中仙道

■ 調　　査　　日　10月(平日)　　■ 天　　候　－

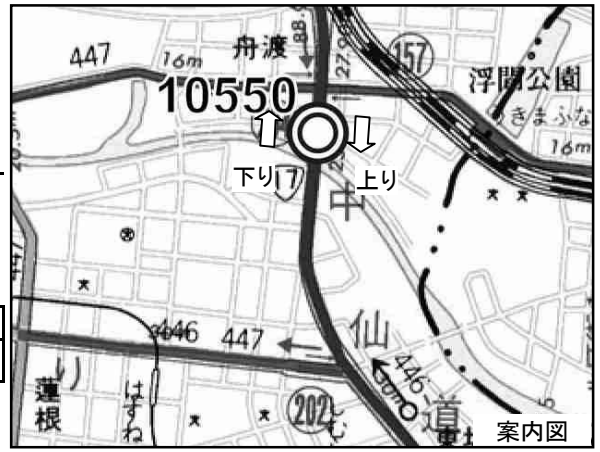

■ 自動車交通量の推移(台／12h)

年度	58	60	63	2	6	9	11	17	22
交通量	29,180	28,814	28,333	26,383	27,867	27,222	27,847	24,477	22,682

■ ピーク時間交通量　1,992　台／h　　ピーク率　8.8　%　　■ 混雑時平均旅行速度　12.7　km／h

■ 大 型 車 台 数　4,397　台／12h　　混入率　19.4　%

■ 混　　雑　　度　0.43　　■ 昼　　夜　　率　1.51

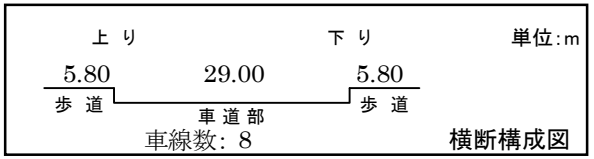

■ 時 間 別 交 通 量

種別		時間	7～8	8～9	9～10	10～11	11～12	12～13	13～14	14～15	15～16	16～17	17～18	18～19	12h計	24h計
自動車類	上り	大型車	151	191	204	199	176	175	178	162	147	102	83	69	1,837	2,961
		小型車	888	756	640	655	674	626	705	710	719	802	843	729	8,747	13,443
		計	1,039	947	844	854	850	801	883	872	866	904	926	798	10,584	16,404
	下り	大型車	166	222	267	290	281	192	231	249	219	174	149	120	2,560	3,472
		小型車	713	736	694	725	756	718	774	807	822	832	917	1,044	9,538	14,436
		計	879	958	961	1,015	1,037	910	1,005	1,056	1,041	1,006	1,066	1,164	12,098	17,908
	合計	大型車	317	413	471	489	457	367	409	411	366	276	232	189	4,397	6,433
		小型車	1,601	1,492	1,334	1,380	1,430	1,344	1,479	1,517	1,541	1,634	1,760	1,773	18,285	27,879
		計	1,918	1,905	1,805	1,869	1,887	1,711	1,888	1,928	1,907	1,910	1,992	1,962	22,682	34,312
二輪車類			－	－	－	－	－	－	－	－	－	－	－	－	－	
自転車類			－	－	－	－	－	－	－	－	－	－	－	－	－	
歩行者類			－	－	－	－	－	－	－	－	－	－	－	－	－	

(調査実施機関:国土交通省関東地方整備局東京国道事務所)

■ 観　測　地　点　10560　板橋区舟渡3-24　　H17区間番号: 31068

■ 路　　線　　名　一般国道17号

■ 都市計画路線名　放9　　■ 通 称 道 路 名　中仙道

■ 調　　査　　日　9月30日(木)　　■ 天　　候　雨

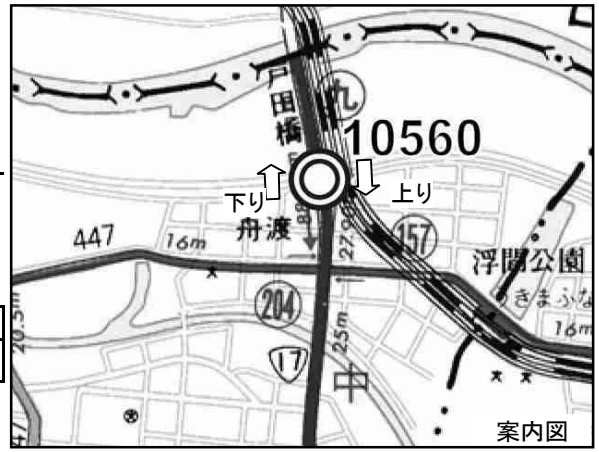

案内図

■ 自動車交通量の推移(台／12h)

年度	58	60	63	2	6	9	11	17	22
交通量	－	59,262	52,981	38,700	19,454	21,534	21,811	18,574	27,151

■ ピーク時間交通量　2,509　台／h　　ピーク率　9.2　%　　■ 混雑時平均旅行速度　14.5　km／h

■ 大 型 車 台 数　5,745　台／12h　　混入率　21.2　%

■ 混　　雑　　度　0.64　　■ 昼　　夜　　率　1.55

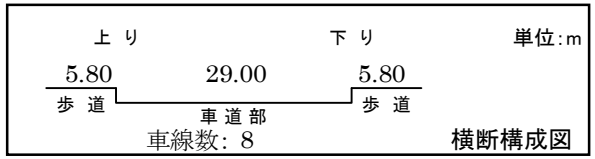

横断構成図

■ 時 間 別 交 通 量

種別		時間	7～8	8～9	9～10	10～11	11～12	12～13	13～14	14～15	15～16	16～17	17～18	18～19	12h計	24h計
自動車類	上り	大型車	247	254	281	267	263	272	250	242	239	154	110	120	2,699	4,161
		小型車	1,269	1,048	773	710	731	745	867	821	856	892	905	833	10,450	16,472
		計	1,516	1,302	1,054	977	994	1,017	1,117	1,063	1,095	1,046	1,015	953	13,149	20,633
	下り	大型車	182	278	323	320	302	245	291	270	250	216	201	168	3,046	4,117
		小型車	811	834	694	838	908	889	906	919	985	970	1,035	1,167	10,956	17,276
		計	993	1,112	1,017	1,158	1,210	1,134	1,197	1,189	1,235	1,186	1,236	1,335	14,002	21,393
	合計	大型車	429	532	604	587	565	517	541	512	489	370	311	288	5,745	8,278
		小型車	2,080	1,882	1,467	1,548	1,639	1,634	1,773	1,740	1,841	1,862	1,940	2,000	21,406	33,748
		計	2,509	2,414	2,071	2,135	2,204	2,151	2,314	2,252	2,330	2,232	2,251	2,288	27,151	42,026
二輪車類			424	293	109	71	57	64	65	59	67	113	219	225	1,766	
自転車類			330	302	84	25	34	46	19	39	76	89	119	109	1,272	
歩行者類			45	37	7	11	5	12	5	5	18	35	15	13	208	

(調査実施機関:国土交通省関東地方整備局東京国道事務所)

■ 観　測　地　点　10570　練馬区北町3-13　　H17区間番号: 11067

■ 路　　線　　名　一般国道17号

■ 都市計画路線名　放35　　■ 通 称 道 路 名　新大宮バイパス

■ 調　　査　　日　10月7日(木)　　■ 天　　候　晴

案内図

■ 自動車交通量の推移(台／12h)

年度	58	60	63	2	6	9	11	17	22
交通量	－	－	－	－	－	16,176	16,877	17,226	12,905

■ ピーク時間交通量　1,315 台／h　　ピーク率　10.2 %　　■ 混雑時平均旅行速度　25.4 km／h

■ 大 型 車 台 数　3,674 台／12h　　混入率　28.5 %

■ 混　　雑　　度　0.82　　■ 昼　　夜　　率　1.55

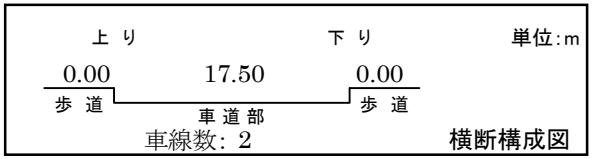

横断構成図

■ 時 間 別 交 通 量

種別		時間	7～8	8～9	9～10	10～11	11～12	12～13	13～14	14～15	15～16	16～17	17～18	18～19	12h計	24h計
自動車類	上り	大型車	164	177	182	145	146	139	174	133	104	77	82	102	1,625	2,801
		小型車	432	410	350	250	278	320	333	341	357	297	406	481	4,255	6,564
		計	596	587	532	395	424	459	507	474	461	374	488	583	5,880	9,365
	下り	大型車	110	120	142	228	212	194	181	203	212	170	145	132	2,049	3,094
		小型車	369	344	367	420	374	339	347	331	477	504	504	600	4,976	7,559
		計	479	464	509	648	586	533	528	534	689	674	649	732	7,025	10,653
	合計	大型車	274	297	324	373	358	333	355	336	316	247	227	234	3,674	5,895
		小型車	801	754	717	670	652	659	680	672	834	801	910	1,081	9,231	14,123
		計	1,075	1,051	1,041	1,043	1,010	992	1,035	1,008	1,150	1,048	1,137	1,315	12,905	20,018
二輪車類			122	117	82	45	31	33	53	39	51	67	90	143	873	
自転車類			0	0	0	0	0	0	0	0	0	0	0	0	0	
歩行者類			－	－	－	－	－	－	－	－	－	－	－	－	－	

(調査実施機関:国土交通省関東地方整備局東京国道事務所)

■ 観　測　地　点　10580　板橋区三園2-14　　H17区間番号: 31067

■ 路　　線　　名　一般国道17号

■ 都市計画路線名　放35　　■ 通 称 道 路 名　新大宮バイパス

■ 調　　査　　日　10月7日(木)　　■ 天　　候　晴

■ 自動車交通量の推移(台／12h)

年度	58	60	63	2	6	9	11	17	22
交通量	－	－	－	－	54,064	54,861	45,129	52,113	47,440

■ ピーク時間交通量　5,068　台／h　　ピーク率　10.7　%　　■ 混雑時平均旅行速度　30.5　km／h

■ 大 型 車 台 数　13,932　台／12h　　混入率　29.4　%

■ 混　　雑　　度　1.73　　■ 昼　　夜　　率　1.49

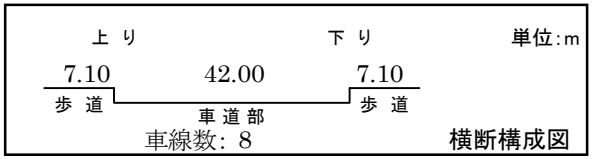

■ 時 間 別 交 通 量

種別			7～8	8～9	9～10	10～11	11～12	12～13	13～14	14～15	15～16	16～17	17～18	18～19	12h計	24h計
自動車類	上り	大型車	753	693	669	631	589	586	663	543	492	435	370	407	6,831	11,294
		小型車	2,423	1,851	1,333	1,184	1,098	1,174	1,238	1,337	1,442	1,459	1,597	1,721	17,857	26,666
		計	3,176	2,544	2,002	1,815	1,687	1,760	1,901	1,880	1,934	1,894	1,967	2,128	24,688	37,960
	下り	大型車	432	643	623	743	781	657	642	699	695	457	415	314	7,101	10,088
		小型車	1,460	1,553	1,094	1,141	1,204	1,098	1,063	1,253	1,289	1,151	1,630	1,715	15,651	22,439
		計	1,892	2,196	1,717	1,884	1,985	1,755	1,705	1,952	1,984	1,608	2,045	2,029	22,752	32,527
	合計	大型車	1,185	1,336	1,292	1,374	1,370	1,243	1,305	1,242	1,187	892	785	721	13,932	21,382
		小型車	3,883	3,404	2,427	2,325	2,302	2,272	2,301	2,590	2,731	2,610	3,227	3,436	33,508	49,105
		計	5,068	4,740	3,719	3,699	3,672	3,515	3,606	3,832	3,918	3,502	4,012	4,157	47,440	70,487
二輪車類			422	345	168	107	101	124	96	96	121	141	294	340	2,355	
自転車類			206	272	51	36	33	37	43	80	83	63	122	138	1,164	
歩行者類			28	31	22	19	10	16	6	23	31	57	23	42	308	

(調査実施機関:国土交通省関東地方整備局東京国道事務所)

■ 観　測　地　点　10590　千代田区麹町6-5　　H17区間番号: 1072

■ 路　　線　　名　一般国道20号

■ 都市計画路線名　放5　　■ 通 称 道 路 名　新宿通り

■ 調　　査　　日　10月5日(火)　　■ 天　　候　晴

案内図

■ 自動車交通量の推移(台／12h)

年度	58	60	63	2	6	9	11	17	22
交通量	36,416	34,726	38,979	34,912	35,468	39,802	41,564	42,281	26,088

■ ピーク時間交通量　2,475 台／h　　ピーク率　9.5 %　　■ 混雑時平均旅行速度　21.7 km／h

■ 大 型 車 台 数　3,710 台／12h　　混入率　14.2 %

■ 混　　雑　　度　0.68　　■ 昼　　夜　　率　1.52

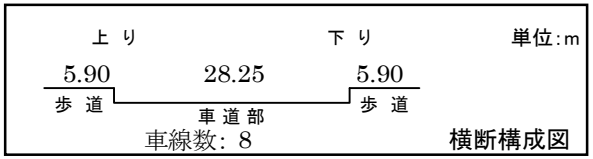

横断構成図

■ 時 間 別 交 通 量

種別		時間	7～8	8～9	9～10	10～11	11～12	12～13	13～14	14～15	15～16	16～17	17～18	18～19	12h計	24h計
自動車類	上り	大型車	184	196	228	189	180	156	142	127	132	125	107	47	1,813	2,600
		小型車	987	1,135	865	903	1,005	986	926	873	839	1,180	1,342	878	11,919	17,892
		計	1,171	1,331	1,093	1,092	1,185	1,142	1,068	1,000	971	1,305	1,449	925	13,732	20,492
	下り	大型車	171	185	283	205	134	147	143	155	172	141	80	81	1,897	2,785
		小型車	499	769	1,061	974	836	817	893	932	894	856	946	982	10,459	16,340
		計	670	954	1,344	1,179	970	964	1,036	1,087	1,066	997	1,026	1,063	12,356	19,125
	合計	大型車	355	381	511	394	314	303	285	282	304	266	187	128	3,710	5,385
		小型車	1,486	1,904	1,926	1,877	1,841	1,803	1,819	1,805	1,733	2,036	2,288	1,860	22,378	34,232
		計	1,841	2,285	2,437	2,271	2,155	2,106	2,104	2,087	2,037	2,302	2,475	1,988	26,088	39,617
二輪車類			222	254	188	177	140	135	93	125	153	144	162	195	1,988	
自転車類			120	159	227	134	123	152	124	146	184	232	82	177	1,860	
歩行者類			469	1,111	1,557	1,441	1,447	2,554	1,958	1,297	1,719	1,905	1,735	1,851	19,044	

(調査実施機関:国土交通省関東地方整備局東京国道事務所)

■ 観　測　地　点　10610　渋谷区初台1-51　　H17区間番号: 1074

■ 路　　線　　名　一般国道20号

■ 都市計画路線名　放5　　■ 通 称 道 路 名　甲州街道

■ 調　　査　　日　10月26日(火)　　■ 天　　候　曇

■ 自動車交通量の推移(台／12h)

年度	58	60	63	2	6	9	11	17	22
交通量	45,930	45,183	52,163	47,705	42,236	42,134	43,519	38,684	40,060

■ ピーク時間交通量　3,701 台／h　　ピーク率　9.2 %　　■ 混雑時平均旅行速度　39.2 km／h

■ 大 型 車 台 数　5,667 台／12h　　混入率　14.1 %

■ 混　　雑　　度　1.23　　■ 昼　　夜　　率　1.61

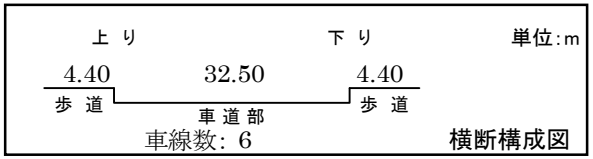

■ 時 間 別 交 通 量

種別		時間	7～8	8～9	9～10	10～11	11～12	12～13	13～14	14～15	15～16	16～17	17～18	18～19	12h計	24h計
自動車類	上り	大型車	264	290	268	232	251	178	194	174	153	137	132	107	2,380	3,523
		小型車	1,609	1,679	1,635	1,450	1,393	1,387	1,387	1,426	1,380	1,460	1,478	1,411	17,695	27,667
		計	1,873	1,969	1,903	1,682	1,644	1,565	1,581	1,600	1,533	1,597	1,610	1,518	20,075	31,190
	下り	大型車	276	312	308	336	313	295	258	267	246	233	266	177	3,287	4,531
		小型車	979	1,047	1,218	1,315	1,178	1,206	1,308	1,458	1,483	1,734	1,766	2,006	16,698	28,908
		計	1,255	1,359	1,526	1,651	1,491	1,501	1,566	1,725	1,729	1,967	2,032	2,183	19,985	33,439
	合計	大型車	540	602	576	568	564	473	452	441	399	370	398	284	5,667	8,054
		小型車	2,588	2,726	2,853	2,765	2,571	2,593	2,695	2,884	2,863	3,194	3,244	3,417	34,393	56,575
		計	3,128	3,328	3,429	3,333	3,135	3,066	3,147	3,325	3,262	3,564	3,642	3,701	40,060	64,629
二輪車類			416	488	445	314	298	315	293	272	267	292	379	501	4,280	
自転車類			173	427	390	352	282	292	251	188	139	210	275	328	3,307	
歩行者類			176	331	360	278	289	450	319	196	182	232	278	404	3,495	

(調査実施機関:国土交通省関東地方整備局東京国道事務所)

■ 観　測　地　点　10620　渋谷区笹塚1-61　　H17区間番号: 1074

■ 路　　線　　名　一般国道20号

■ 都市計画路線名　放5　　■ 通 称 道 路 名　甲州街道

■ 調　　査　　日　10月26日(火)　　■ 天　　候　曇

■ 自動車交通量の推移(台／12h)

年度	58	60	63	2	6	9	11	17	22
交通量	45,930	45,183	52,163	47,705	42,236	42,134	43,519	38,684	35,612

■ ピーク時間交通量　3,269 台／h　　ピーク率　9.2 %　　■ 混雑時平均旅行速度　13.7 km／h

■ 大 型 車 台 数　4,652 台／12h　　混入率　13.1 %

■ 混　　雑　　度　1.18　　■ 昼　　夜　　率　1.62

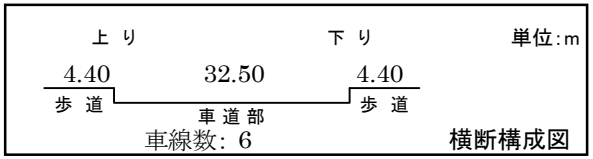

■ 時 間 別 交 通 量

種別		時間	7～8	8～9	9～10	10～11	11～12	12～13	13～14	14～15	15～16	16～17	17～18	18～19	12h計	24h計
自動車類	上り	大型車	280	267	205	197	205	200	203	178	122	83	94	81	2,115	3,116
		小型車	1,736	1,725	1,535	1,084	1,264	1,327	1,279	1,168	970	1,043	1,232	1,325	15,688	24,670
		計	2,016	1,992	1,740	1,281	1,469	1,527	1,482	1,346	1,092	1,126	1,326	1,406	17,803	27,786
	下り	大型車	229	226	227	253	261	188	203	185	206	225	194	140	2,537	3,605
		小型車	1,024	1,002	1,021	1,092	1,224	1,041	1,045	1,318	1,569	1,700	1,657	1,579	15,272	26,145
		計	1,253	1,228	1,248	1,345	1,485	1,229	1,248	1,503	1,775	1,925	1,851	1,719	17,809	29,750
	合計	大型車	509	493	432	450	466	388	406	363	328	308	288	221	4,652	6,721
		小型車	2,760	2,727	2,556	2,176	2,488	2,368	2,324	2,486	2,539	2,743	2,889	2,904	30,960	50,815
		計	3,269	3,220	2,988	2,626	2,954	2,756	2,730	2,849	2,867	3,051	3,177	3,125	35,612	57,536
二輪車類			470	504	244	223	248	267	225	170	204	242	400	477	3,674	
自転車類			143	302	263	201	147	202	166	101	102	141	165	175	2,108	
歩行者類			181	335	330	264	235	532	356	190	174	204	253	371	3,425	

(調査実施機関:国土交通省関東地方整備局東京国道事務所)

■ 観　測　地　点　10640　世田谷区上北沢4-29　　H17区間番号: 1076

■ 路　　線　　名　一般国道20号

■ 都市計画路線名　補218　　■ 通 称 道 路 名　甲州街道

■ 調　　査　　日　10月19日(火)　　■ 天　　候　曇

■ 自動車交通量の推移(台／12h)

年度	58	60	63	2	6	9	11	17	22
交通量	35,867	34,467	32,303	31,703	31,656	34,119	34,278	30,299	32,789

■ ピーク時間交通量　2,990　台／h　　ピーク率　9.1　%　　■ 混雑時平均旅行速度　17.1　km／h

■ 大 型 車 台 数　4,111　台／12h　　混入率　12.5　%

■ 混　　雑　　度　1.36　　■ 昼　　夜　　率　1.56

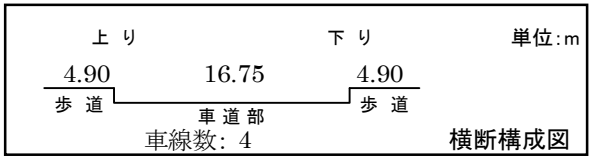

■ 時 間 別 交 通 量

種別		時間	7～8	8～9	9～10	10～11	11～12	12～13	13～14	14～15	15～16	16～17	17～18	18～19	12h計	24h計
自動車類	上り	大型車	192	181	244	286	257	216	183	182	145	115	98	95	2,194	3,262
		小型車	1,551	1,456	1,299	1,253	1,211	1,203	1,138	1,166	1,192	1,266	1,370	1,246	15,351	22,916
		計	1,743	1,637	1,543	1,539	1,468	1,419	1,321	1,348	1,337	1,381	1,468	1,341	17,545	26,178
	下り	大型車	192	177	171	199	186	180	172	162	146	143	112	77	1,917	2,951
		小型車	1,055	989	962	1,026	1,037	985	1,042	1,099	1,203	1,240	1,298	1,391	13,327	22,035
		計	1,247	1,166	1,133	1,225	1,223	1,165	1,214	1,261	1,349	1,383	1,410	1,468	15,244	24,986
	合計	大型車	384	358	415	485	443	396	355	344	291	258	210	172	4,111	6,213
		小型車	2,606	2,445	2,261	2,279	2,248	2,188	2,180	2,265	2,395	2,506	2,668	2,637	28,678	44,951
		計	2,990	2,803	2,676	2,764	2,691	2,584	2,535	2,609	2,686	2,764	2,878	2,809	32,789	51,164
二輪車類			453	402	282	232	217	209	217	216	217	244	352	396	3,437	
自転車類			244	340	223	227	212	228	188	189	162	257	308	299	2,877	
歩行者類			95	155	71	80	77	126	92	97	168	86	123	131	1,301	

(調査実施機関:国土交通省関東地方整備局東京国道事務所)

■ 観　測　地　点　10650　世田谷区南烏山6-16　　H17区間番号: 1077

■ 路　　線　　名　一般国道20号

■ 都市計画路線名　補218　　■ 通 称 道 路 名　甲州街道

■ 調　　査　　日　10月(平日)　　■ 天　　候　－

■ 自動車交通量の推移(台／12h)

年度	58	60	63	2	6	9	11	17	22
交通量	31,215	29,874	29,907	29,001	30,364	30,539	29,547	26,797	28,411

■ ピーク時間交通量　2,623　台／h　　ピーク率　9.2　%　　■ 混雑時平均旅行速度　10.9　km／h

■ 大 型 車 台 数　4,118　台／12h　　混入率　14.5　%

■ 混　　雑　　度　1.16　　■ 昼　　夜　　率　1.62

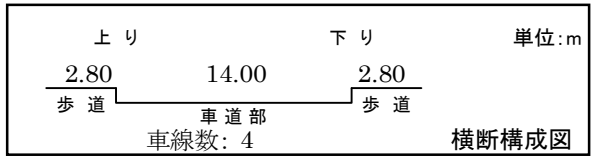

■ 時 間 別 交 通 量

種別		時間	7～8	8～9	9～10	10～11	11～12	12～13	13～14	14～15	15～16	16～17	17～18	18～19	12h計	24h計
自動車類	上り	大型車	143	160	202	233	217	187	165	171	141	111	99	80	1,909	3,044
		小型車	942	885	869	895	923	944	946	1,005	1,026	1,069	1,200	1,097	11,801	18,694
		計	1,085	1,045	1,071	1,128	1,140	1,131	1,111	1,176	1,167	1,180	1,299	1,177	13,710	21,738
	下り	大型車	226	198	201	231	222	199	190	193	175	154	123	97	2,209	3,577
		小型車	998	966	930	935	971	953	972	1,029	1,077	1,125	1,187	1,349	12,492	20,700
		計	1,224	1,164	1,131	1,166	1,193	1,152	1,162	1,222	1,252	1,279	1,310	1,446	14,701	24,277
	合計	大型車	369	358	403	464	439	386	355	364	316	265	222	177	4,118	6,621
		小型車	1,940	1,851	1,799	1,830	1,894	1,897	1,918	2,034	2,103	2,194	2,387	2,446	24,293	39,394
		計	2,309	2,209	2,202	2,294	2,333	2,283	2,273	2,398	2,419	2,459	2,609	2,623	28,411	46,015
二輪車類			368	338	241	177	180	176	170	172	172	209	289	394	2,886	
自転車類			214	328	214	184	166	207	181	177	174	232	281	239	2,597	
歩行者類			198	204	105	70	90	101	88	105	92	92	99	166	1,410	

(調査実施機関:国土交通省関東地方整備局東京国道事務所)

■ 観　測　地　点　10660　世田谷区給田3-27　　H17区間番号: 1077

■ 路　　線　　名　一般国道20号

■ 都市計画路線名　補218　　■ 通 称 道 路 名　甲州街道

■ 調　　査　　日　10月19日(火)　　■ 天　　候　曇

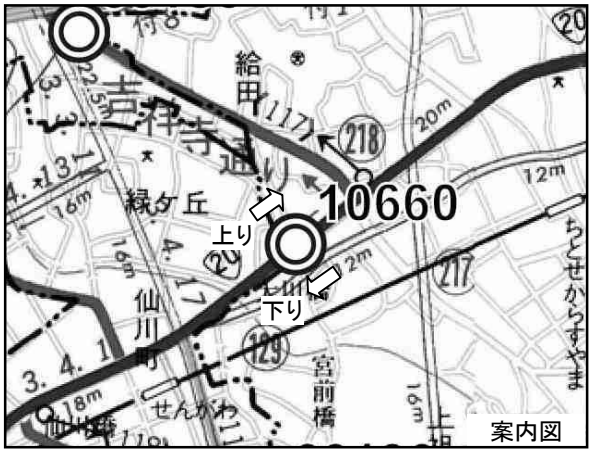

■ 自動車交通量の推移(台／12h)

年度	58	60	63	2	6	9	11	17	22
交通量	31,215	29,874	29,907	29,001	30,364	30,539	29,547	26,797	23,012

■ ピーク時間交通量　2,161　台／h　　ピーク率　9.4　%　　■ 混雑時平均旅行速度　17.0　km／h

■ 大 型 車 台 数　3,564　台／12h　　混入率　15.5　%

■ 混　　雑　　度　0.88　　■ 昼　　夜　　率　1.60

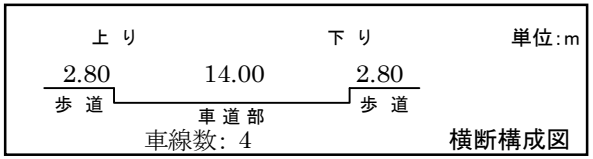

■ 時 間 別 交 通 量

種別		時間	7～8	8～9	9～10	10～11	11～12	12～13	13～14	14～15	15～16	16～17	17～18	18～19	12h計	24h計
自動車類	上り	大型車	152	124	169	229	205	130	154	164	125	95	85	75	1,707	2,637
		小型車	871	795	763	723	720	537	748	950	949	974	1,032	923	9,985	15,609
		計	1,023	919	932	952	925	667	902	1,114	1,074	1,069	1,117	998	11,692	18,246
	下り	大型車	165	168	219	206	204	169	152	153	104	114	106	97	1,857	2,837
		小型車	842	780	701	611	751	634	723	755	823	899	938	1,006	9,463	15,841
		計	1,007	948	920	817	955	803	875	908	927	1,013	1,044	1,103	11,320	18,678
	合計	大型車	317	292	388	435	409	299	306	317	229	209	191	172	3,564	5,474
		小型車	1,713	1,575	1,464	1,334	1,471	1,171	1,471	1,705	1,772	1,873	1,970	1,929	19,448	31,450
		計	2,030	1,867	1,852	1,769	1,880	1,470	1,777	2,022	2,001	2,082	2,161	2,101	23,012	36,924
二輪車類			323	287	170	144	138	109	128	116	144	167	234	291	2,251	
自転車類			176	244	133	184	156	178	110	166	128	245	250	214	2,184	
歩行者類			104	60	37	45	48	66	48	57	32	68	69	82	716	

(調査実施機関:国土交通省関東地方整備局東京国道事務所)

■ 観　測　地　点　10670　北区神谷3-9　　H17区間番号: 1081

■ 路　　線　　名　一般国道122号

■ 都市計画路線名　放10　　■ 通 称 道 路 名　北本通り

■ 調　　査　　日　10月26日(火)　　■ 天　　候　曇

案内図

■ 自動車交通量の推移(台／12h)

年度	58	60	63	2	6	9	11	17	22
交通量	－	－	－	－	－	27,807	30,062	32,555	30,162

■ ピーク時間交通量　2,764　台／h　　ピーク率　9.2　%　　■ 混雑時平均旅行速度　19.5　km／h

■ 大 型 車 台 数　6,817　台／12h　　混入率　22.6　%

■ 混　　雑　　度　0.90　　■ 昼　　夜　　率　－

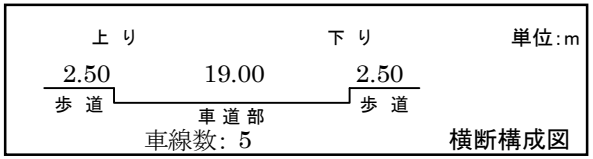

横断構成図

■ 時 間 別 交 通 量

種別		時間	7～8	8～9	9～10	10～11	11～12	12～13	13～14	14～15	15～16	16～17	17～18	18～19	12h計	24h計
自動車類	上り	大型車	201	378	447	439	419	294	330	356	266	250	186	89	3,655	－
		小型車	799	856	830	940	989	797	936	948	1,095	1,167	1,241	964	11,562	－
		計	1,000	1,234	1,277	1,379	1,408	1,091	1,266	1,304	1,361	1,417	1,427	1,053	15,217	－
	下り	大型車	313	367	299	276	357	327	339	279	208	160	129	108	3,162	－
		小型車	1,266	1,088	918	887	999	942	966	961	784	893	1,103	976	11,783	－
		計	1,579	1,455	1,217	1,163	1,356	1,269	1,305	1,240	992	1,053	1,232	1,084	14,945	－
	合計	大型車	514	745	746	715	776	621	669	635	474	410	315	197	6,817	－
		小型車	2,065	1,944	1,748	1,827	1,988	1,739	1,902	1,909	1,879	2,060	2,344	1,940	23,345	－
		計	2,579	2,689	2,494	2,542	2,764	2,360	2,571	2,544	2,353	2,470	2,659	2,137	30,162	－
二輪車類			327	205	123	94	105	93	87	71	60	101	258	228	1,752	
自転車類			190	357	210	177	170	161	166	121	162	152	222	191	2,279	
歩行者類			155	499	247	89	78	157	101	89	81	95	185	234	2,010	

(調査実施機関: 東京都建設局)

■ 観　測　地　点　10680　豊島区西巣鴨4-13　　H17区間番号: 1082

■ 路　　線　　名　一般国道122号

■ 都市計画路線名　環5－1　　■ 通 称 道 路 名　明治通り

■ 調　　査　　日　10月26日(火)　　■ 天　　候　曇

案内図

■ 自動車交通量の推移(台／12h)

年度	58	60	63	2	6	9	11	17	22
交通量	33,345	29,669	25,780	27,254	26,646	29,070	21,358	21,070	23,011

■ ピーク時間交通量　2,083　台／h　　ピーク率　9.1　%　　■ 混雑時平均旅行速度　10.9　km／h

■ 大 型 車 台 数　4,362　台／12h　　混入率　19.0　%

■ 混　　雑　　度　0.92　　■ 昼　　夜　　率　－

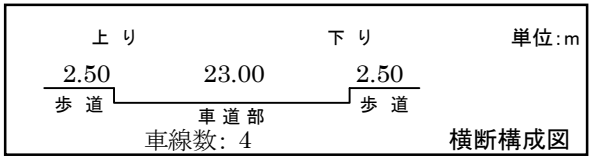

横断構成図

■ 時 間 別 交 通 量

種別		時間	7～8	8～9	9～10	10～11	11～12	12～13	13～14	14～15	15～16	16～17	17～18	18～19	12h計	24h計
自動車類	上り	大型車	142	154	216	248	236	219	225	222	192	198	187	163	2,402	－
		小型車	506	653	713	759	843	797	738	750	734	939	947	830	9,209	－
		計	648	807	929	1,007	1,079	1,016	963	972	926	1,137	1,134	993	11,611	－
	下り	大型車	213	222	196	199	181	142	171	179	156	120	126	55	1,960	－
		小型車	879	743	842	778	750	712	790	783	811	826	802	724	9,440	－
		計	1,092	965	1,038	977	931	854	961	962	967	946	928	779	11,400	－
	合計	大型車	355	376	412	447	417	361	396	401	348	318	313	218	4,362	－
		小型車	1,385	1,396	1,555	1,537	1,593	1,509	1,528	1,533	1,545	1,765	1,749	1,554	18,649	－
		計	1,740	1,772	1,967	1,984	2,010	1,870	1,924	1,934	1,893	2,083	2,062	1,772	23,011	－
二輪車類			234	270	188	145	138	156	112	108	112	86	167	179	1,895	
自転車類			277	369	285	332	277	311	261	134	137	295	285	244	3,207	
歩行者類			420	594	244	257	247	253	205	177	344	279	316	351	3,687	

(調査実施機関:国土交通省関東地方整備局東京国道事務所)

■ 観　測　地　点　10700　大田区羽田1-2　　H17区間番号: 1101

■ 路　　線　　名　一般国道131号

■ 都市計画路線名　環8　　■ 通 称 道 路 名　環八通り

■ 調　　査　　日　10月28日(木)　　■ 天　　候　雨

■ 自動車交通量の推移(台／12h)

年度	58	60	63	2	6	9	11	17	22
交通量	13,477	14,333	12,059	13,666	12,728	14,444	17,681	18,214	17,133

■ ピーク時間交通量　1,579　台／h　　ピーク率　9.2　%　　■ 混雑時平均旅行速度　8.4　km／h

■ 大 型 車 台 数　5,469　台／12h　　混入率　31.9　%

■ 混　　雑　　度　0.43　　■ 昼　　夜　　率　－

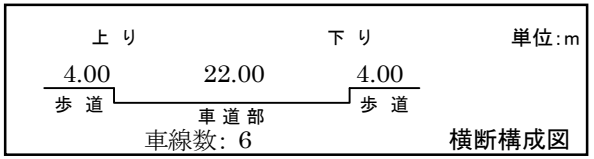

■ 時 間 別 交 通 量

種別			7～8	8～9	9～10	10～11	11～12	12～13	13～14	14～15	15～16	16～17	17～18	18～19	12h計	24h計
自動車類	上り	大型車	220	261	276	269	266	254	229	267	253	205	179	159	2,838	－
		小型車	503	465	399	422	404	401	464	465	442	552	591	562	5,670	－
		計	723	726	675	691	670	655	693	732	695	757	770	721	8,508	－
	下り	大型車	167	226	268	258	235	230	237	239	238	228	168	137	2,631	－
		小型車	417	559	530	453	431	391	405	562	580	594	573	499	5,994	－
		計	584	785	798	711	666	621	642	801	818	822	741	636	8,625	－
	合計	大型車	387	487	544	527	501	484	466	506	491	433	347	296	5,469	－
		小型車	920	1,024	929	875	835	792	869	1,027	1,022	1,146	1,164	1,061	11,664	－
		計	1,307	1,511	1,473	1,402	1,336	1,276	1,335	1,533	1,513	1,579	1,511	1,357	17,133	－
二輪車類			54	47	14	14	10	9	18	19	17	20	39	36	297	
自転車類			88	141	96	89	90	81	72	70	59	103	150	92	1,131	
歩行者類			210	302	134	136	141	180	109	127	96	130	237	225	2,027	

(調査実施機関: 東京都建設局)

■ 観　測　地　点　10710　大田区大森南1-14　　H17区間番号: 1102

■ 路　　線　　名　一般国道131号

■ 都市計画路線名　放17　　■ 通 称 道 路 名　産業道路

■ 調　　査　　日　10月28日(木)　　■ 天　　候　雨

■ 自動車交通量の推移(台／12h)

年度	58	60	63	2	6	9	11	17	22
交通量	27,516	25,436	20,047	24,172	22,310	21,828	23,274	24,280	25,103

■ ピーク時間交通量　2,149　台／h　　ピーク率　8.6　%　　■ 混雑時平均旅行速度　21.7　km／h

■ 大 型 車 台 数　7,809　台／12h　　混入率　31.1　%

■ 混　　雑　　度　0.58　　■ 昼　　夜　　率　－

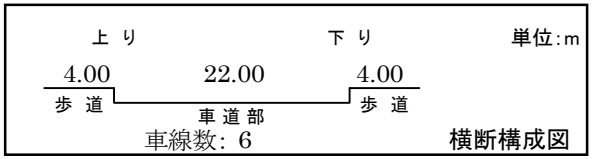

■ 時 間 別 交 通 量

種別		時間	7～8	8～9	9～10	10～11	11～12	12～13	13～14	14～15	15～16	16～17	17～18	18～19	12h計	24h計
自動車類	上り	大型車	271	299	350	326	311	349	267	320	277	265	232	206	3,473	－
		小型車	591	632	592	695	706	592	715	687	775	759	822	769	8,335	－
		計	862	931	942	1,021	1,017	941	982	1,007	1,052	1,024	1,054	975	11,808	－
	下り	大型車	465	458	495	407	401	353	353	351	316	293	239	205	4,336	－
		小型車	820	647	678	687	684	698	806	762	781	776	808	812	8,959	－
		計	1,285	1,105	1,173	1,094	1,085	1,051	1,159	1,113	1,097	1,069	1,047	1,017	13,295	－
	合計	大型車	736	757	845	733	712	702	620	671	593	558	471	411	7,809	－
		小型車	1,411	1,279	1,270	1,382	1,390	1,290	1,521	1,449	1,556	1,535	1,630	1,581	17,294	－
		計	2,147	2,036	2,115	2,115	2,102	1,992	2,141	2,120	2,149	2,093	2,101	1,992	25,103	－
二輪車類			318	186	91	53	51	74	57	52	77	83	197	225	1,464	
自転車類			287	373	115	74	96	74	76	60	90	116	195	127	1,683	
歩行者類			72	77	49	39	30	81	44	62	58	38	80	36	666	

(調査実施機関:東京都建設局)

■ 観　測　地　点　10720　千代田区永田町2-14　　H17区間番号: 1111

■ 路　　線　　名　一般国道246号

■ 都市計画路線名　放4　　■ 通 称 道 路 名　青山通り

■ 調　　査　　日　10月5日(火)　　■ 天　　候　晴

案内図

■ 自動車交通量の推移(台／12h)

年度	58	60	63	2	6	9	11	17	22
交通量	60,569	55,781	57,598	56,534	39,786	50,166	47,029	42,941	35,044

■ ピーク時間交通量　3,353 台／h　　ピーク率　9.6 %　　■ 混雑時平均旅行速度　21.6 km／h

■ 大 型 車 台 数　3,564 台／12h　　混入率　10.2 %

■ 混　　雑　　度　0.80　　■ 昼　　夜　　率　1.44

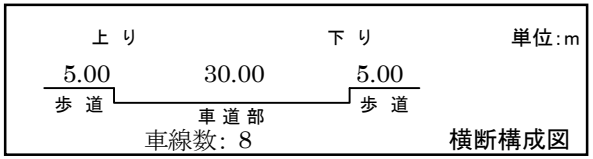

横断構成図

■ 時 間 別 交 通 量

種別		時間	7～8	8～9	9～10	10～11	11～12	12～13	13～14	14～15	15～16	16～17	17～18	18～19	12h計	24h計
自動車類	上り	大型車	128	177	212	303	239	197	146	188	130	123	94	59	1,996	2,668
		小型車	843	1,451	1,315	1,482	1,446	1,267	1,331	1,592	1,591	1,631	1,691	1,662	17,302	25,115
		計	971	1,628	1,527	1,785	1,685	1,464	1,477	1,780	1,721	1,754	1,785	1,721	19,298	27,783
	下り	大型車	208	158	188	200	153	124	113	98	98	109	60	59	1,568	2,369
		小型車	752	871	1,199	1,368	1,023	1,001	1,088	1,425	1,413	1,368	1,289	1,381	14,178	20,191
		計	960	1,029	1,387	1,568	1,176	1,125	1,201	1,523	1,511	1,477	1,349	1,440	15,746	22,560
	合計	大型車	336	335	400	503	392	321	259	286	228	232	154	118	3,564	5,037
		小型車	1,595	2,322	2,514	2,850	2,469	2,268	2,419	3,017	3,004	2,999	2,980	3,043	31,480	45,306
		計	1,931	2,657	2,914	3,353	2,861	2,589	2,678	3,303	3,232	3,231	3,134	3,161	35,044	50,343
二輪車類			164	198	214	211	185	175	168	238	215	198	271	232	2,469	
自転車類			44	69	80	55	38	45	47	44	47	44	57	65	635	
歩行者類			389	906	595	327	391	669	647	533	518	474	675	693	6,817	

(調査実施機関:国土交通省関東地方整備局東京国道事務所)

■ 観　測　地　点　10730　渋谷区渋谷4-4　　H17区間番号: 1112

■ 路　　線　　名　一般国道246号

■ 都市計画路線名　放4　　■ 通 称 道 路 名　青山通り

■ 調　　査　　日　10月19日(火)　　■ 天　　候　曇

■ 自動車交通量の推移(台／12h)

年度	58	60	63	2	6	9	11	17	22
交通量	49,661	51,062	47,057	49,473	50,128	46,773	46,700	44,748	31,115

■ ピーク時間交通量　2,929　台／h　　ピーク率　9.4　%　　■ 混雑時平均旅行速度　11.1　km／h

■ 大 型 車 台 数　3,383　台／12h　　混入率　10.9　%

■ 混　　雑　　度　0.78　　■ 昼　　夜　　率　1.60

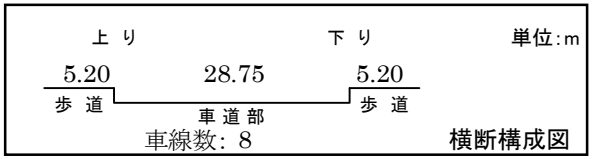

■ 時 間 別 交 通 量

種別		時間	7～8	8～9	9～10	10～11	11～12	12～13	13～14	14～15	15～16	16～17	17～18	18～19	12h計	24h計
自動車類	上り	大型車	186	175	175	189	219	169	144	117	103	67	74	63	1,681	2,555
		小型車	949	1,110	1,184	1,226	1,348	1,263	1,256	1,266	1,343	1,321	1,448	1,499	15,213	23,802
		計	1,135	1,285	1,359	1,415	1,567	1,432	1,400	1,383	1,446	1,388	1,522	1,562	16,894	26,357
	下り	大型車	255	215	210	200	169	120	108	107	94	75	95	54	1,702	2,471
		小型車	633	824	960	1,086	942	1,002	1,073	1,181	1,240	1,296	1,312	970	12,519	20,876
		計	888	1,039	1,170	1,286	1,111	1,122	1,181	1,288	1,334	1,371	1,407	1,024	14,221	23,347
	合計	大型車	441	390	385	389	388	289	252	224	197	142	169	117	3,383	5,026
		小型車	1,582	1,934	2,144	2,312	2,290	2,265	2,329	2,447	2,583	2,617	2,760	2,469	27,732	44,678
		計	2,023	2,324	2,529	2,701	2,678	2,554	2,581	2,671	2,780	2,759	2,929	2,586	31,115	49,704
二輪車類			180	217	262	206	197	201	195	196	235	236	314	261	2,700	
自転車類			116	236	337	304	258	195	215	256	266	273	279	273	3,008	
歩行者類			849	2,057	2,179	2,179	2,268	3,580	2,984	3,310	3,114	3,215	3,105	3,278	32,118	

(調査実施機関:国土交通省関東地方整備局東京国道事務所)

■ 観　測　地　点　10740　目黒区青葉台3-1　　H17区間番号: 1114

■ 路　　線　　名　一般国道246号

■ 都市計画路線名　放4　　■ 通 称 道 路 名　玉川通り

■ 調　　査　　日　10月19日(火)　　■ 天　　候　曇

案内図

■ 自動車交通量の推移(台／12h)

年度	58	60	63	2	6	9	11	17	22
交通量	51,418	45,986	47,397	45,174	38,482	42,515	44,548	40,441	40,758

■ ピーク時間交通量　3,666 台／h　　ピーク率　9.0 %　　■ 混雑時平均旅行速度　19.5 km／h

■ 大 型 車 台 数　6,344 台／12h　　混入率　15.6 %

■ 混　　雑　　度　1.05　　■ 昼　　夜　　率　1.70

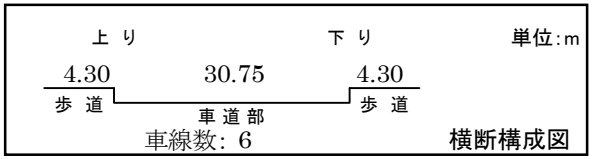

横断構成図

■ 時 間 別 交 通 量

種別		時間	7～8	8～9	9～10	10～11	11～12	12～13	13～14	14～15	15～16	16～17	17～18	18～19	12h計	24h計
自動車類	上り	大型車	258	322	308	358	274	236	251	243	179	163	139	126	2,857	3,956
		小型車	1,643	1,616	1,808	1,588	1,534	1,298	1,377	1,437	1,455	1,579	1,395	1,512	18,242	30,404
		計	1,901	1,938	2,116	1,946	1,808	1,534	1,628	1,680	1,634	1,742	1,534	1,638	21,099	34,360
	下り	大型車	361	323	356	375	364	281	224	273	234	225	242	229	3,487	4,864
		小型車	980	1,043	1,194	1,317	1,324	1,286	1,102	1,365	1,513	1,660	1,684	1,704	16,172	30,000
		計	1,341	1,366	1,550	1,692	1,688	1,567	1,326	1,638	1,747	1,885	1,926	1,933	19,659	34,864
	合計	大型車	619	645	664	733	638	517	475	516	413	388	381	355	6,344	8,820
		小型車	2,623	2,659	3,002	2,905	2,858	2,584	2,479	2,802	2,968	3,239	3,079	3,216	34,414	60,404
		計	3,242	3,304	3,666	3,638	3,496	3,101	2,954	3,318	3,381	3,627	3,460	3,571	40,758	69,224
二輪車類			436	530	664	450	377	357	346	366	393	425	496	495	5,335	
自転車類			217	400	569	330	269	226	241	210	264	283	310	286	3,605	
歩行者類			509	1,141	1,754	556	477	1,054	707	461	479	518	854	968	9,478	

(調査実施機関:国土交通省関東地方整備局東京国道事務所)

■ 観　測　地　点　10750　世田谷区池尻2-31　　H17区間番号: 1114

■ 路　　線　　名　一般国道246号

■ 都市計画路線名　放4　　■ 通 称 道 路 名　玉川通り

■ 調　　査　　日　10月(平日)　　■ 天　　候　－

案内図

■ 自動車交通量の推移(台／12h)

年度	58	60	63	2	6	9	11	17	22
交通量	51,418	45,986	47,397	45,174	38,482	42,515	44,548	40,441	41,738

■ ピーク時間交通量　3,639　台／h　　ピーク率　8.7　%　　■ 混雑時平均旅行速度　12.1　km／h

■ 大 型 車 台 数　4,800　台／12h　　混入率　11.5　%

■ 混　　雑　　度　1.29　　■ 昼　　夜　　率　1.73

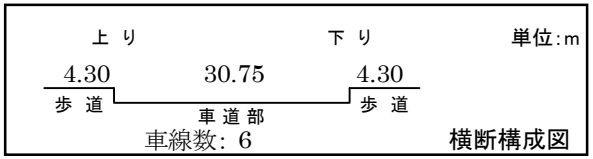

横断構成図

■ 時 間 別 交 通 量

種別		時間	7～8	8～9	9～10	10～11	11～12	12～13	13～14	14～15	15～16	16～17	17～18	18～19	12h計	24h計
自動車類	上り	大型車	230	218	247	255	255	207	200	191	153	131	124	118	2,329	3,610
		小型車	1,820	1,866	1,875	1,781	1,728	1,672	1,635	1,610	1,596	1,604	1,623	1,641	20,451	33,530
		計	2,050	2,084	2,122	2,036	1,983	1,879	1,835	1,801	1,749	1,735	1,747	1,759	22,780	37,140
	下り	大型車	273	245	251	277	250	220	183	183	170	156	140	123	2,471	3,631
		小型車	1,136	1,090	1,179	1,326	1,383	1,345	1,334	1,473	1,479	1,496	1,570	1,676	16,487	31,508
		計	1,409	1,335	1,430	1,603	1,633	1,565	1,517	1,656	1,649	1,652	1,710	1,799	18,958	35,139
	合計	大型車	503	463	498	532	505	427	383	374	323	287	264	241	4,800	7,241
		小型車	2,956	2,956	3,054	3,107	3,111	3,017	2,969	3,083	3,075	3,100	3,193	3,317	36,938	65,038
		計	3,459	3,419	3,552	3,639	3,616	3,444	3,352	3,457	3,398	3,387	3,457	3,558	41,738	72,279
二輪車類			555	598	680	489	396	342	358	404	469	420	550	576	5,837	
自転車類			266	427	586	368	257	275	236	288	293	367	336	339	4,038	
歩行者類			820	1,346	925	660	593	986	531	555	650	827	932	1,199	10,024	

(調査実施機関:国土交通省関東地方整備局東京国道事務所)

■ 観　測　地　点　10760　世田谷区用賀2-1　　H17区間番号: 1116

■ 路　　線　　名　一般国道246号

■ 都市計画路線名　放4　　■ 通 称 道 路 名　玉川通り

■ 調　　査　　日　10月(平日)　　■ 天　　候　－

案内図

■ 自動車交通量の推移(台／12h)

年度	58	60	63	2	6	9	11	17	22
交通量	29,899	28,703	27,356	26,709	31,077	28,006	28,272	26,879	30,339

■ ピーク時間交通量　2,725 台／h　　ピーク率　9.0 %　　■ 混雑時平均旅行速度　16.1 km／h

■ 大 型 車 台 数　4,184 台／12h　　混入率　13.8 %

■ 混　　雑　　度　0.81　　■ 昼　　夜　　率　1.66

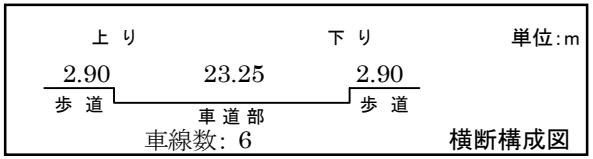

横断構成図

■ 時 間 別 交 通 量

種別		時間	7～8	8～9	9～10	10～11	11～12	12～13	13～14	14～15	15～16	16～17	17～18	18～19	12h計	24h計
自動車類	上り	大型車	166	178	226	228	221	178	161	148	125	105	94	73	1,903	3,623
		小型車	1,406	1,325	1,150	988	983	1,022	1,037	1,047	1,059	1,105	1,147	1,098	13,367	21,307
		計	1,572	1,503	1,376	1,216	1,204	1,200	1,198	1,195	1,184	1,210	1,241	1,171	15,270	24,930
	下り	大型車	212	187	219	254	249	222	181	193	168	159	132	105	2,281	3,944
		小型車	941	1,027	920	939	966	1,010	1,030	1,071	1,077	1,136	1,271	1,400	12,788	21,504
		計	1,153	1,214	1,139	1,193	1,215	1,232	1,211	1,264	1,245	1,295	1,403	1,505	15,069	25,448
	合計	大型車	378	365	445	482	470	400	342	341	293	264	226	178	4,184	7,567
		小型車	2,347	2,352	2,070	1,927	1,949	2,032	2,067	2,118	2,136	2,241	2,418	2,498	26,155	42,811
		計	2,725	2,717	2,515	2,409	2,419	2,432	2,409	2,459	2,429	2,505	2,644	2,676	30,339	50,378
二輪車類			－	－	－	－	－	－	－	－	－	－	－	－	－	
自転車類			－	－	－	－	－	－	－	－	－	－	－	－	－	
歩行者類			－	－	－	－	－	－	－	－	－	－	－	－	－	

(調査実施機関:国土交通省関東地方整備局東京国道事務所)

■ 観　測　地　点　10770　世田谷区鎌田1　　H17区間番号: 1117

■ 路　　線　　名　一般国道246号

■ 都市計画路線名　放4　　■ 通 称 道 路 名　－

■ 調　　査　　日　10月19日(火)　　■ 天　　候　曇

案内図

■ 自動車交通量の推移(台／12h)

年度	58	60	63	2	6	9	11	17	22
交通量	44,336	45,263	44,242	51,920	44,430	48,842	54,097	49,208	34,640

■ ピーク時間交通量　3,572 台／h　　ピーク率　10.3 %　　■ 混雑時平均旅行速度　27.4 km／h

■ 大 型 車 台 数　6,972 台／12h　　混入率　20.1 %

■ 混　　雑　　度　1.28　　■ 昼　　夜　　率　1.63

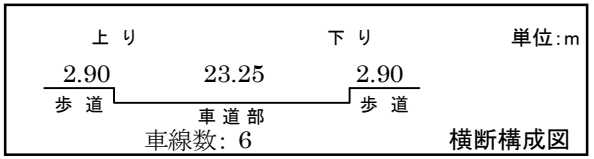

横断構成図

■ 時 間 別 交 通 量

種別		時間	7～8	8～9	9～10	10～11	11～12	12～13	13～14	14～15	15～16	16～17	17～18	18～19	12h計	24h計
自動車類	上り	大型車	301	344	456	434	348	260	322	285	253	183	114	131	3,431	6,156
		小型車	1,994	1,670	1,294	1,142	985	918	1,032	1,114	1,021	1,128	1,220	1,145	14,663	22,831
		計	2,295	2,014	1,750	1,576	1,333	1,178	1,354	1,399	1,274	1,311	1,334	1,276	18,094	28,987
	下り	大型車	301	244	237	346	397	350	309	347	302	285	239	184	3,541	6,042
		小型車	976	1,041	896	938	925	931	1,002	1,056	1,070	1,162	1,403	1,605	13,005	21,283
		計	1,277	1,285	1,133	1,284	1,322	1,281	1,311	1,403	1,372	1,447	1,642	1,789	16,546	27,325
	合計	大型車	602	588	693	780	745	610	631	632	555	468	353	315	6,972	12,198
		小型車	2,970	2,711	2,190	2,080	1,910	1,849	2,034	2,170	2,091	2,290	2,623	2,750	27,668	44,114
		計	3,572	3,299	2,883	2,860	2,655	2,459	2,665	2,802	2,646	2,758	2,976	3,065	34,640	56,312
二輪車類			582	665	419	309	227	272	225	238	253	371	486	522	4,569	
自転車類			64	117	61	36	28	33	38	40	18	49	69	58	611	
歩行者類			6	29	35	12	17	8	9	6	18	13	25	20	198	

(調査実施機関:国土交通省関東地方整備局東京国道事務所)

■ 観　測　地　点　10780　千代田区霞ヶ関3-4　　H17区間番号:　－

■ 路　　線　　名　一般国道246号

■ 都市計画路線名　中官街8　　■ 通 称 道 路 名　－

■ 調　　査　　日　10月5日(火)　　■ 天　　候　晴

■ 自動車交通量の推移(台／12h)

年度	58	60	63	2	6	9	11	17	22
交通量	－	－	－	－	－	－	－	－	5,887

■ ピーク時間交通量　664　台／h　　ピーク率　11.3　%　　■ 混雑時平均旅行速度　7.0　km／h

■ 大 型 車 台 数　592　台／12h　　混入率　10.1　%

■ 混　　雑　　度　0.49　　■ 昼　　夜　　率　1.48

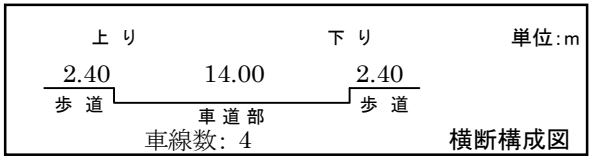

■ 時 間 別 交 通 量

種別		時間	7～8	8～9	9～10	10～11	11～12	12～13	13～14	14～15	15～16	16～17	17～18	18～19	12h計	24h計
自動車類	上り	大型車	8	35	54	42	29	21	28	22	28	7	5	7	286	305
		小型車	53	113	143	179	166	173	234	197	189	172	154	216	1,989	3,324
		計	61	148	197	221	195	194	262	219	217	179	159	223	2,275	3,629
	下り	大型車	10	20	16	22	37	38	37	61	26	27	7	5	306	360
		小型車	95	151	332	421	249	206	276	299	383	382	262	250	3,306	4,714
		計	105	171	348	443	286	244	313	360	409	409	269	255	3,612	5,074
	合計	大型車	18	55	70	64	66	59	65	83	54	34	12	12	592	665
		小型車	148	264	475	600	415	379	510	496	572	554	416	466	5,295	8,038
		計	166	319	545	664	481	438	575	579	626	588	428	478	5,887	8,703
二輪車類			14	10	10	19	23	13	15	16	12	22	13	11	178	
自転車類			5	18	10	17	8	11	8	13	11	9	14	5	129	
歩行者類			246	551	470	218	185	488	289	171	253	239	240	305	3,655	

(調査実施機関:国土交通省関東地方整備局東京国道事務所)

■ 観　測　地　点　10790　世田谷区玉川1-9　　H17区間番号: 31117

■ 路　　線　　名　一般国道246号

■ 都市計画路線名　放4　　■ 通 称 道 路 名　玉川通り

■ 調　　査　　日　10月19日(火)　　■ 天　　候　曇

■ 自動車交通量の推移(台／12h)

年度	58	60	63	2	6	9	11	17	22
交通量	－	12,686	44,242	51,920	19,547	11,440	23,531	19,182	11,911

■ ピーク時間交通量　1,116　台／h　　ピーク率　9.4　%　　■ 混雑時平均旅行速度　6.3　km／h

■ 大 型 車 台 数　1,632　台／12h　　混入率　13.7　%

■ 混　　雑　　度　0.69　　■ 昼　　夜　　率　－

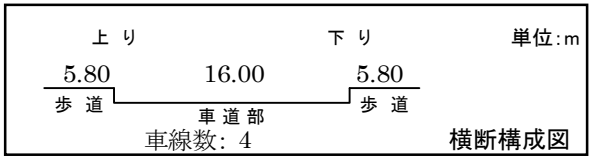

■ 時 間 別 交 通 量

種別		時間	7～8	8～9	9～10	10～11	11～12	12～13	13～14	14～15	15～16	16～17	17～18	18～19	12h計	24h計
自動車類	上り	大型車	63	105	94	94	113	51	79	95	92	38	35	12	871	－
		小型車	415	435	427	531	480	394	407	379	433	452	563	458	5,374	－
		計	478	540	521	625	593	445	486	474	525	490	598	470	6,245	－
	下り	大型車	64	72	86	93	92	76	55	47	53	43	49	31	761	－
		小型車	393	426	296	371	393	357	422	475	419	460	469	424	4,905	－
		計	457	498	382	464	485	433	477	522	472	503	518	455	5,666	－
	合計	大型車	127	177	180	187	205	127	134	142	145	81	84	43	1,632	－
		小型車	808	861	723	902	873	751	829	854	852	912	1,032	882	10,279	－
		計	935	1,038	903	1,089	1,078	878	963	996	997	993	1,116	925	11,911	－
二輪車類			189	217	122	99	88	103	75	64	91	117	200	189	1,554	
自転車類			226	377	212	194	194	187	180	194	213	260	266	275	2,778	
歩行者類			66	68	84	77	70	53	67	68	88	83	106	123	953	

(調査実施機関:国土交通省関東地方整備局東京国道事務所)

■ 観　測　地　点　10800　豊島区東池袋5-52　　H17区間番号: 1121

■ 路　　線　　名　一般国道254号

■ 都市計画路線名　放8　　■ 通 称 道 路 名　春日通り

■ 調　　査　　日　10月26日(火)　　■ 天　　候　曇

■ 自動車交通量の推移(台／12h)

年度	58	60	63	2	6	9	11	17	22
交通量	23,377	22,446	21,603	20,535	21,403	21,720	22,251	20,177	15,958

■ ピーク時間交通量　1,485　台／h　　ピーク率　9.3　%　　■ 混雑時平均旅行速度　15.5　km／h

■ 大 型 車 台 数　2,333　台／12h　　混入率　14.6　%

■ 混　　雑　　度　0.83　　■ 昼　　夜　　率　1.48

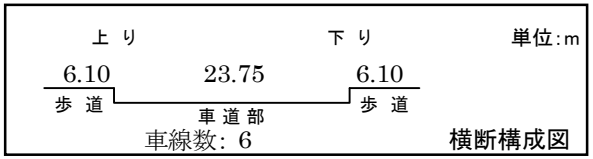

■ 時 間 別 交 通 量

種別		時間	7～8	8～9	9～10	10～11	11～12	12～13	13～14	14～15	15～16	16～17	17～18	18～19	12h計	24h計
自動車類	上り	大型車	143	86	113	130	103	97	75	73	91	82	40	49	1,082	1,706
		小型車	609	671	624	662	625	574	474	490	525	618	587	544	7,003	10,055
		計	752	757	737	792	728	671	549	563	616	700	627	593	8,085	11,761
	下り	大型車	108	111	125	146	119	97	110	104	86	97	73	75	1,251	1,804
		小型車	354	341	461	547	535	506	574	610	527	674	783	710	6,622	10,078
		計	462	452	586	693	654	603	684	714	613	771	856	785	7,873	11,882
	合計	大型車	251	197	238	276	222	194	185	177	177	179	113	124	2,333	3,510
		小型車	963	1,012	1,085	1,209	1,160	1,080	1,048	1,100	1,052	1,292	1,370	1,254	13,625	20,133
		計	1,214	1,209	1,323	1,485	1,382	1,274	1,233	1,277	1,229	1,471	1,483	1,378	15,958	23,643
二輪車類			203	210	102	114	114	107	95	83	88	103	209	212	1,640	
自転車類			136	227	147	219	169	170	165	85	86	145	201	190	1,940	
歩行者類			368	725	462	434	416	650	435	358	294	501	689	653	5,985	

(調査実施機関:国土交通省関東地方整備局東京国道事務所)

■ 観　測　地　点　10810　豊島区池袋4-36　　H17区間番号: 1122

■ 路　　線　　名　一般国道254号

■ 都市計画路線名　放8　　■ 通 称 道 路 名　川越街道

■ 調　　査　　日　10月26日(火)　　■ 天　　候　曇

案内図

■ 自動車交通量の推移(台／12h)

年度	58	60	63	2	6	9	11	17	22
交通量	43,540	40,766	44,864	40,779	38,171	39,305	41,592	40,552	39,417

■ ピーク時間交通量　3,499 台／h　　ピーク率　8.9 %　　■ 混雑時平均旅行速度　19.8 km／h

■ 大 型 車 台 数　5,668 台／12h　　混入率　14.4 %

■ 混　　雑　　度　0.87　　■ 昼　　夜　　率　1.55

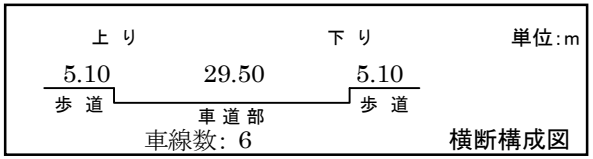

横断構成図

■ 時 間 別 交 通 量

種別		時間	7～8	8～9	9～10	10～11	11～12	12～13	13～14	14～15	15～16	16～17	17～18	18～19	12h計	24h計
自動車類	上り	大型車	312	260	343	308	285	225	214	189	153	194	133	88	2,704	3,956
		小型車	1,777	1,715	1,676	1,615	1,505	1,513	1,534	1,358	1,368	1,529	1,481	1,422	18,493	27,822
		計	2,089	1,975	2,019	1,923	1,790	1,738	1,748	1,547	1,521	1,723	1,614	1,510	21,197	31,778
	下り	大型車	215	253	294	354	353	257	264	260	200	248	147	119	2,964	3,845
		小型車	833	975	1,186	1,160	1,310	1,235	1,324	1,539	1,541	1,424	1,337	1,392	15,256	25,296
		計	1,048	1,228	1,480	1,514	1,663	1,492	1,588	1,799	1,741	1,672	1,484	1,511	18,220	29,141
	合計	大型車	527	513	637	662	638	482	478	449	353	442	280	207	5,668	7,801
		小型車	2,610	2,690	2,862	2,775	2,815	2,748	2,858	2,897	2,909	2,953	2,818	2,814	33,749	53,118
		計	3,137	3,203	3,499	3,437	3,453	3,230	3,336	3,346	3,262	3,395	3,098	3,021	39,417	60,919
二輪車類			420	437	294	242	245	229	248	200	189	209	300	353	3,366	
自転車類			340	524	366	275	282	249	214	118	195	304	376	352	3,595	
歩行者類			136	171	76	78	62	92	71	38	71	83	99	125	1,102	

(調査実施機関:国土交通省関東地方整備局東京国道事務所)

■ 観　測　地　点　10820　板橋区大山町24-8　　H17区間番号: 1123

■ 路　　線　　名　一般国道254号

■ 都市計画路線名　放8　　■ 通 称 道 路 名　川越街道

■ 調　　査　　日　10月(平日)　　■ 天　　候　－

案内図

■ 自動車交通量の推移(台／12h)

年度	58	60	63	2	6	9	11	17	22
交通量	37,358	35,903	32,595	36,836	35,205	35,083	33,541	30,754	32,097

■ ピーク時間交通量　2,867　台／h　　ピーク率　8.9　%　　■ 混雑時平均旅行速度　13.8　km／h

■ 大 型 車 台 数　3,904　台／12h　　混入率　12.2　%

■ 混　　雑　　度　0.68　　■ 昼　　夜　　率　1.57

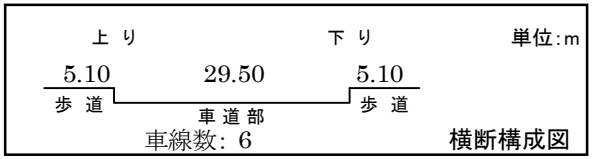

横断構成図

■ 時 間 別 交 通 量

種別		時間	7～8	8～9	9～10	10～11	11～12	12～13	13～14	14～15	15～16	16～17	17～18	18～19	12h計	24h計
自動車類	上り	大型車	203	169	201	187	185	156	152	149	125	112	85	80	1,804	2,973
		小型車	1,170	1,088	1,205	1,181	1,115	1,069	1,158	1,198	1,180	1,195	1,181	1,127	13,867	21,292
		計	1,373	1,257	1,406	1,368	1,300	1,225	1,310	1,347	1,305	1,307	1,266	1,207	15,671	24,265
	下り	大型車	152	172	228	230	230	180	177	189	161	155	133	93	2,100	2,926
		小型車	756	901	982	1,132	1,175	1,143	1,222	1,301	1,354	1,365	1,468	1,527	14,326	23,054
		計	908	1,073	1,210	1,362	1,405	1,323	1,399	1,490	1,515	1,520	1,601	1,620	16,426	25,980
	合計	大型車	355	341	429	417	415	336	329	338	286	267	218	173	3,904	5,899
		小型車	1,926	1,989	2,187	2,313	2,290	2,212	2,380	2,499	2,534	2,560	2,649	2,654	28,193	44,346
		計	2,281	2,330	2,616	2,730	2,705	2,548	2,709	2,837	2,820	2,827	2,867	2,827	32,097	50,245
二輪車類			－	－	－	－	－	－	－	－	－	－	－	－	－	
自転車類			－	－	－	－	－	－	－	－	－	－	－	－	－	
歩行者類			－	－	－	－	－	－	－	－	－	－	－	－	－	

(調査実施機関:国土交通省関東地方整備局東京国道事務所)

■ 観　測　地　点　10830　板橋区南常盤台2-22　　H17区間番号: 1124

■ 路　　線　　名　一般国道254号

■ 都市計画路線名　放8　　■ 通 称 道 路 名　川越街道

■ 調　　査　　日　10月(平日)　　■ 天　　候　－

案内図

■ 自動車交通量の推移(台／12h)

年度	58	60	63	2	6	9	11	17	22
交通量	34,556	32,603	33,501	36,112	30,689	31,578	32,673	30,951	33,730

■ ピーク時間交通量　3,022　台／h　　ピーク率　9.0　%　　■ 混雑時平均旅行速度　15.8　km／h

■ 大 型 車 台 数　4,889　台／12h　　混入率　14.5　%

■ 混　　雑　　度　0.69　　■ 昼　　夜　　率　1.59

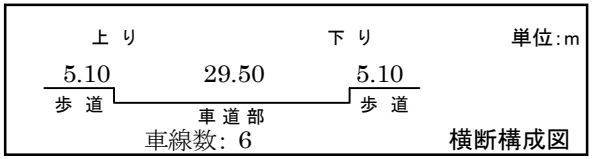

横断構成図

■ 時 間 別 交 通 量

種別		時間	7～8	8～9	9～10	10～11	11～12	12～13	13～14	14～15	15～16	16～17	17～18	18～19	12h計	24h計
自動車類	上り	大型車	226	203	222	241	238	209	205	182	160	140	108	101	2,235	3,999
		小型車	1,244	1,106	1,166	1,157	1,163	1,147	1,222	1,258	1,265	1,256	1,324	1,236	14,544	22,555
		計	1,470	1,309	1,388	1,398	1,401	1,356	1,427	1,440	1,425	1,396	1,432	1,337	16,779	26,554
	下り	大型車	232	225	275	282	291	237	221	223	201	189	162	116	2,654	4,135
		小型車	968	967	984	1,091	1,137	1,135	1,201	1,255	1,295	1,310	1,428	1,526	14,297	22,971
		計	1,200	1,192	1,259	1,373	1,428	1,372	1,422	1,478	1,496	1,499	1,590	1,642	16,951	27,106
	合計	大型車	458	428	497	523	529	446	426	405	361	329	270	217	4,889	8,134
		小型車	2,212	2,073	2,150	2,248	2,300	2,282	2,423	2,513	2,560	2,566	2,752	2,762	28,841	45,526
		計	2,670	2,501	2,647	2,771	2,829	2,728	2,849	2,918	2,921	2,895	3,022	2,979	33,730	53,660
二輪車類			－	－	－	－	－	－	－	－	－	－	－	－	－	
自転車類			－	－	－	－	－	－	－	－	－	－	－	－	－	
歩行者類			－	－	－	－	－	－	－	－	－	－	－	－	－	

(調査実施機関:国土交通省関東地方整備局東京国道事務所)

■ 観　測　地　点　10840　板橋区桜川3-26　　H17区間番号: 1124

■ 路　　線　　名　一般国道254号

■ 都市計画路線名　放8　　■ 通 称 道 路 名　川越街道

■ 調　　査　　日　10月7日(木)　　■ 天　　候　晴

■ 自動車交通量の推移(台／12h)

年度	58	60	63	2	6	9	11	17	22
交通量	34,556	32,603	33,501	36,112	30,689	31,578	32,673	30,951	29,379

■ ピーク時間交通量　2,604　台／h　　ピーク率　8.9　%　　■ 混雑時平均旅行速度　12.6　km／h

■ 大 型 車 台 数　5,416　台／12h　　混入率　18.4　%

■ 混　　雑　　度　0.63　　■ 昼　　夜　　率　1.58

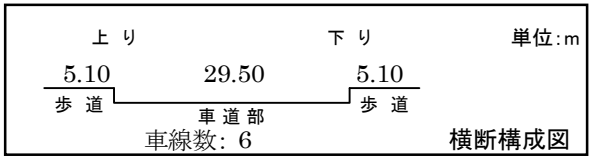

■ 時 間 別 交 通 量

種別		時間	7～8	8～9	9～10	10～11	11～12	12～13	13～14	14～15	15～16	16～17	17～18	18～19	12h計	24h計
自動車類	上り	大型車	250	278	272	251	228	282	231	232	179	137	128	141	2,609	4,579
		小型車	1,128	1,097	1,010	909	899	957	998	1,078	986	1,011	1,023	1,044	12,140	18,709
		計	1,378	1,375	1,282	1,160	1,127	1,239	1,229	1,310	1,165	1,148	1,151	1,185	14,749	23,288
	下り	大型車	233	239	293	278	309	217	216	277	229	198	174	144	2,807	4,277
		小型車	881	821	826	945	996	870	1,016	1,017	1,077	1,065	1,149	1,160	11,823	18,720
		計	1,114	1,060	1,119	1,223	1,305	1,087	1,232	1,294	1,306	1,263	1,323	1,304	14,630	22,997
	合計	大型車	483	517	565	529	537	499	447	509	408	335	302	285	5,416	8,856
		小型車	2,009	1,918	1,836	1,854	1,895	1,827	2,014	2,095	2,063	2,076	2,172	2,204	23,963	37,429
		計	2,492	2,435	2,401	2,383	2,432	2,326	2,461	2,604	2,471	2,411	2,474	2,489	29,379	46,285
二輪車類			475	446	229	173	147	203	189	216	229	195	342	418	3,262	
自転車類			232	316	154	128	157	187	145	160	232	215	282	247	2,455	
歩行者類			123	104	67	71	69	79	74	66	92	87	95	129	1,056	

(調査実施機関:国土交通省関東地方整備局東京国道事務所)

■ 観　測　地　点　10850　練馬区北町8-37　　H17区間番号: 1125

■ 路　　線　　名　一般国道254号

■ 都市計画路線名　放8　　■ 通 称 道 路 名　川越街道

■ 調　　査　　日　10月7日(木)　　■ 天　　候　晴

■ 自動車交通量の推移(台／12h)

年度	58	60	63	2	6	9	11	17	22
交通量	35,204	32,435	28,268	28,816	28,675	27,875	23,853	23,728	20,649

■ ピーク時間交通量　1,868　台／h　　ピーク率　9.0　%　　■ 混雑時平均旅行速度　17.5　km／h

■ 大 型 車 台 数　3,525　台／12h　　混入率　17.1　%

■ 混　　雑　　度　0.75　　■ 昼　　夜　　率　1.58

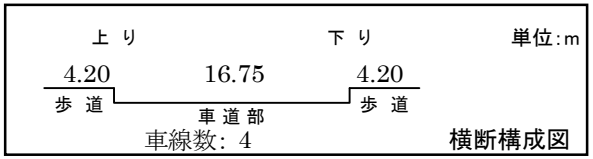

■ 時 間 別 交 通 量

種別		時間	7～8	8～9	9～10	10～11	11～12	12～13	13～14	14～15	15～16	16～17	17～18	18～19	12h計	24h計
自動車類	上り	大型車	166	180	156	137	128	190	140	119	167	88	80	73	1,624	2,685
		小型車	983	791	679	571	605	697	732	694	715	737	831	750	8,785	13,808
		計	1,149	971	835	708	733	887	872	813	882	825	911	823	10,409	16,493
	下り	大型車	140	150	200	198	235	152	137	143	153	152	128	113	1,901	2,774
		小型車	579	578	647	675	636	623	751	658	739	789	808	856	8,339	13,259
		計	719	728	847	873	871	775	888	801	892	941	936	969	10,240	16,033
	合計	大型車	306	330	356	335	363	342	277	262	320	240	208	186	3,525	5,459
		小型車	1,562	1,369	1,326	1,246	1,241	1,320	1,483	1,352	1,454	1,526	1,639	1,606	17,124	27,067
		計	1,868	1,699	1,682	1,581	1,604	1,662	1,760	1,614	1,774	1,766	1,847	1,792	20,649	32,526
二輪車類			378	278	138	134	123	151	139	149	187	189	318	355	2,539	
自転車類			306	406	282	262	289	289	290	268	347	342	461	347	3,889	
歩行者類			626	558	320	258	255	227	235	187	249	290	319	362	3,886	

(調査実施機関:国土交通省関東地方整備局東京国道事務所)

■ 観　測　地　点　10860　板橋区旭町3-35　　H17区間番号: 1125

■ 路　　線　　名　一般国道254号

■ 都市計画路線名　放8　　■ 通 称 道 路 名　川越街道

■ 調　　査　　日　10月7日(木)　　■ 天　　候　晴

■ 自動車交通量の推移(台／12h)

年度	58	60	63	2	6	9	11	17	22
交通量	35,204	32,435	28,268	28,816	28,675	27,875	23,853	23,728	21,803

■ ピーク時間交通量　2,107　台／h　　ピーク率　9.7　%　　■ 混雑時平均旅行速度　17.2　km／h

■ 大 型 車 台 数　3,636　台／12h　　混入率　16.7　%

■ 混　　雑　　度　0.90　　■ 昼　　夜　　率　1.57

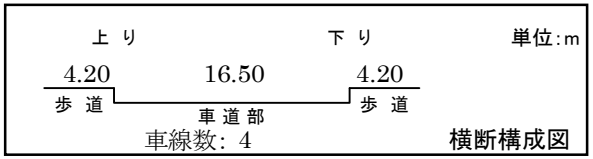

■ 時 間 別 交 通 量

種別		時間	7～8	8～9	9～10	10～11	11～12	12～13	13～14	14～15	15～16	16～17	17～18	18～19	12h計	24h計
自動車類	上り	大型車	202	208	125	188	183	185	142	122	117	86	91	66	1,715	2,795
		小型車	1,031	767	604	669	680	617	637	672	699	760	779	737	8,652	13,752
		計	1,233	975	729	857	863	802	779	794	816	846	870	803	10,367	16,547
	下り	大型車	155	190	188	167	193	171	160	165	153	159	138	82	1,921	2,742
		小型車	719	755	654	659	685	780	807	743	815	842	995	1,061	9,515	14,849
		計	874	945	842	826	878	951	967	908	968	1,001	1,133	1,143	11,436	17,591
	合計	大型車	357	398	313	355	376	356	302	287	270	245	229	148	3,636	5,537
		小型車	1,750	1,522	1,258	1,328	1,365	1,397	1,444	1,415	1,514	1,602	1,774	1,798	18,167	28,601
		計	2,107	1,920	1,571	1,683	1,741	1,753	1,746	1,702	1,784	1,847	2,003	1,946	21,803	34,138
二輪車類			350	226	116	102	121	116	111	99	143	127	252	314	2,077	
自転車類			247	252	147	137	133	141	150	149	162	178	232	226	2,154	
歩行者類			376	403	186	159	158	143	173	215	167	192	263	295	2,730	

(調査実施機関:国土交通省関東地方整備局東京国道事務所)

■ 観　測　地　点　10880　葛飾区東金町7-37　　H17区間番号: 1131

■ 路　　線　　名　一般国道298号

■ 都市計画路線名　外郭環状葛飾線　　■ 通 称 道 路 名　－

■ 調　　査　　日　9月30日(木)　　■ 天　　候　雨

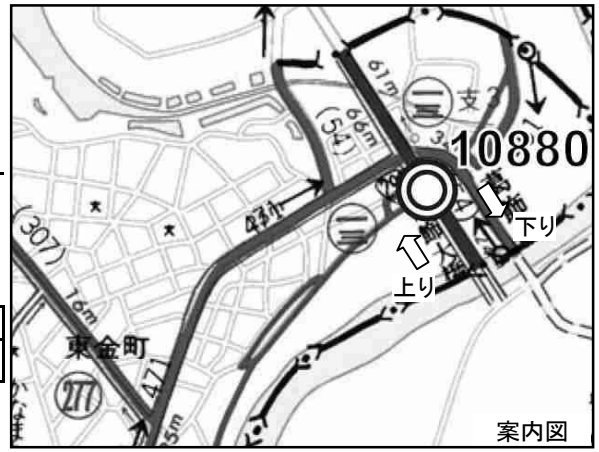

■ 自動車交通量の推移(台／12h)

年度	58	60	63	2	6	9	11	17	22
交通量	－	－	－	－	－	－	－	20,083	19,970

■ ピーク時間交通量　2,081　台／h　　ピーク率　10.4　%　　■ 混雑時平均旅行速度　19.3　km／h

■ 大 型 車 台 数　5,798　台／12h　　混入率　29.0　%

■ 混　　雑　　度　0.96　　■ 昼　　夜　　率　1.50

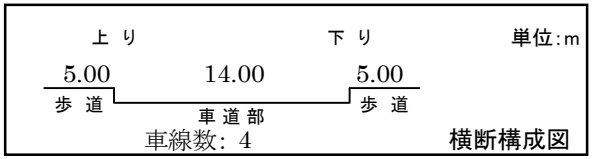

■ 時 間 別 交 通 量

種別		時間	7～8	8～9	9～10	10～11	11～12	12～13	13～14	14～15	15～16	16～17	17～18	18～19	12h計	24h計
自動車類	上り	大型車	237	299	246	260	425	382	263	314	268	255	283	176	3,408	5,479
		小型車	1,268	1,013	982	835	790	726	686	671	672	740	834	769	9,986	14,224
		計	1,505	1,312	1,228	1,095	1,215	1,108	949	985	940	995	1,117	945	13,394	19,703
	下り	大型車	191	188	248	211	236	249	183	201	202	190	157	134	2,390	3,918
		小型車	385	316	299	243	286	299	307	308	341	346	494	562	4,186	6,267
		計	576	504	547	454	522	548	490	509	543	536	651	696	6,576	10,185
	合計	大型車	428	487	494	471	661	631	446	515	470	445	440	310	5,798	9,397
		小型車	1,653	1,329	1,281	1,078	1,076	1,025	993	979	1,013	1,086	1,328	1,331	14,172	20,491
		計	2,081	1,816	1,775	1,549	1,737	1,656	1,439	1,494	1,483	1,531	1,768	1,641	19,970	29,888
二輪車類			65	44	20	15	14	12	6	8	8	18	31	21	262	
自転車類			17	10	7	3	4	4	2	2	2	5	8	11	75	
歩行者類			4	1	1	1	0	0	0	4	1	2	2	2	18	

(調査実施機関:国土交通省関東地方整備局東京国道事務所)

■ 観　測　地　点　10900　江戸川区臨海町6-3　　H17区間番号:　－

■ 路　　線　　名　一般国道357号

■ 都市計画路線名　東京湾環状線　　■ 通 称 道 路 名　湾岸道路

■ 調　　査　　日　10月5日(火)　　■ 天　　候　晴

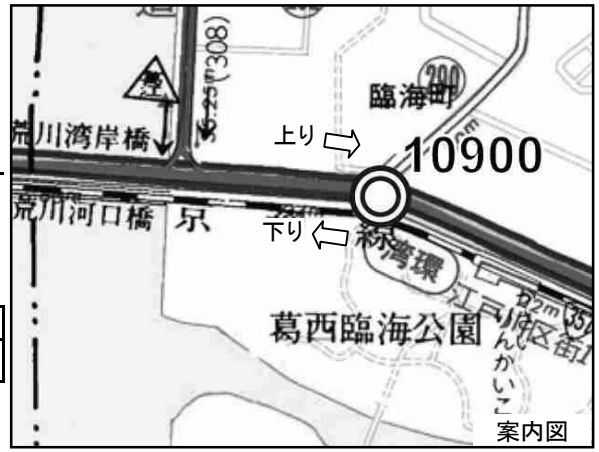

案内図

■ 自動車交通量の推移(台／12h)

年度	58	60	63	2	6	9	11	17	22
交通量	－	－	－	－	－	－	－	－	31,434

■ ピーク時間交通量　3,000　台／h　　ピーク率　9.5　%　　■ 混雑時平均旅行速度　19.5　km／h

■ 大 型 車 台 数　14,416　台／12h　　混入率　45.9　%

■ 混　　雑　　度　2.80　　■ 昼　　夜　　率　1.66

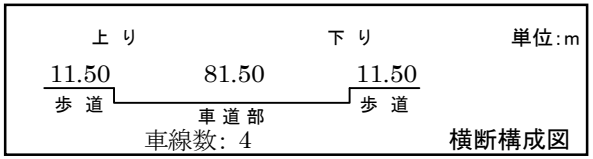

横断構成図

■ 時 間 別 交 通 量

種別		時間	7～8	8～9	9～10	10～11	11～12	12～13	13～14	14～15	15～16	16～17	17～18	18～19	12h計	24h計
自動車類	上り	大型車	579	583	811	838	832	777	762	740	762	764	586	554	8,588	12,918
		小型車	512	665	589	575	664	695	734	742	855	912	1,279	1,490	9,712	16,174
		計	1,091	1,248	1,400	1,413	1,496	1,472	1,496	1,482	1,617	1,676	1,865	2,044	18,300	29,092
	下り	大型車	397	439	594	605	545	544	487	569	530	389	381	348	5,828	10,334
		小型車	1,027	728	594	491	410	485	549	585	593	568	668	608	7,306	12,627
		計	1,424	1,167	1,188	1,096	955	1,029	1,036	1,154	1,123	957	1,049	956	13,134	22,961
	合計	大型車	976	1,022	1,405	1,443	1,377	1,321	1,249	1,309	1,292	1,153	967	902	14,416	23,252
		小型車	1,539	1,393	1,183	1,066	1,074	1,180	1,283	1,327	1,448	1,480	1,947	2,098	17,018	28,801
		計	2,515	2,415	2,588	2,509	2,451	2,501	2,532	2,636	2,740	2,633	2,914	3,000	31,434	52,053
二輪車類			444	412	234	108	115	134	128	135	161	182	364	449	2,866	
自転車類			98	89	31	23	11	22	15	18	21	39	60	84	511	
歩行者類			23	21	8	6	11	5	2	7	6	8	25	11	133	

(調査実施機関:国土交通省関東地方整備局東京国道事務所)

■ 観　測　地　点　10920　江東区新木場1-1　　H17区間番号: 1142

■ 路　　線　　名　一般国道357号

■ 都市計画路線名　東京湾環状線　　■ 通 称 道 路 名　湾岸道路

■ 調　　査　　日　10月(平日)　　■ 天　　候　－

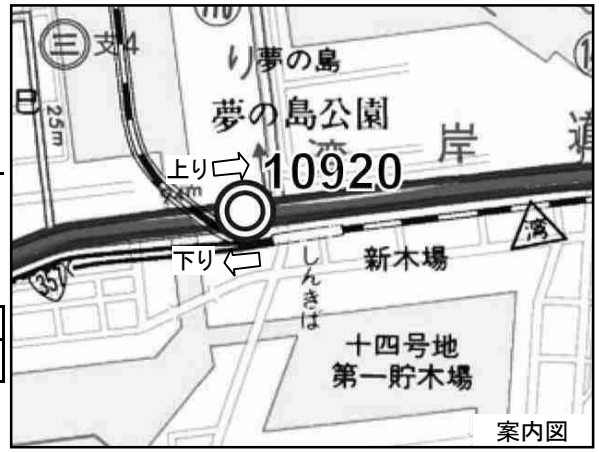

■ 自動車交通量の推移(台／12h)

年度	58	60	63	2	6	9	11	17	22
交通量	16,148	12,084	16,181	15,506	15,799	24,517	29,840	40,509	26,711

■ ピーク時間交通量　2,360　台／h　　ピーク率　8.8　%　　■ 混雑時平均旅行速度　17.9　km／h

■ 大 型 車 台 数　11,736　台／12h　　混入率　43.9　%

■ 混　　雑　　度　1.30　　■ 昼　　夜　　率　1.60

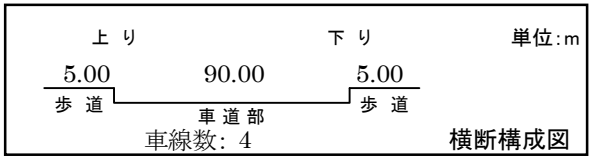

■ 時 間 別 交 通 量

種別		時間	7～8	8～9	9～10	10～11	11～12	12～13	13～14	14～15	15～16	16～17	17～18	18～19	12h計	24h計
自動車類	上り	大型車	398	408	539	655	633	594	558	593	544	525	413	360	6,220	9,525
		小型車	505	509	463	551	592	621	698	661	697	748	878	949	7,872	12,553
		計	903	917	1,002	1,206	1,225	1,215	1,256	1,254	1,241	1,273	1,291	1,309	14,092	22,078
	下り	大型車	445	437	478	483	516	569	510	512	463	401	364	338	5,516	9,505
		小型車	817	787	542	445	450	554	594	559	548	560	619	628	7,103	11,270
		計	1,262	1,224	1,020	928	966	1,123	1,104	1,071	1,011	961	983	966	12,619	20,775
	合計	大型車	843	845	1,017	1,138	1,149	1,163	1,068	1,105	1,007	926	777	698	11,736	19,030
		小型車	1,322	1,296	1,005	996	1,042	1,175	1,292	1,220	1,245	1,308	1,497	1,577	14,975	23,823
		計	2,165	2,141	2,022	2,134	2,191	2,338	2,360	2,325	2,252	2,234	2,274	2,275	26,711	42,853
二輪車類			－	－	－	－	－	－	－	－	－	－	－	－	－	
自転車類			－	－	－	－	－	－	－	－	－	－	－	－	－	
歩行者類			－	－	－	－	－	－	－	－	－	－	－	－	－	

(調査実施機関:国土交通省関東地方整備局東京国道事務所)

■ 観　測　地　点　10930　江東区東雲2-15　　H17区間番号: 1143

■ 路　　線　　名　一般国道357号

■ 都市計画路線名　東京湾環状線　　■ 通 称 道 路 名　湾岸道路

■ 調　　査　　日　10月5日(火)　　■ 天　　候　晴

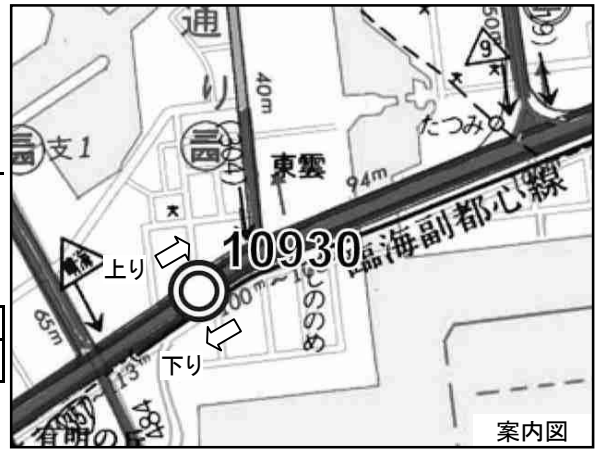

案内図

■ 自動車交通量の推移(台／12h)

年度	58	60	63	2	6	9	11	17	22
交通量	46,832	15,336	15,169	17,469	19,654	23,776	25,132	23,431	24,842

■ ピーク時間交通量　2,318　台／h　　ピーク率　9.3　%　　■ 混雑時平均旅行速度　26.1　km／h

■ 大 型 車 台 数　12,257　台／12h　　混入率　49.3　%

■ 混　　雑　　度　1.37　　■ 昼　　夜　　率　1.61

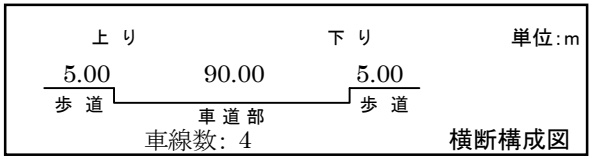

横断構成図

■ 時 間 別 交 通 量

種別		時間	7～8	8～9	9～10	10～11	11～12	12～13	13～14	14～15	15～16	16～17	17～18	18～19	12h計	24h計
自動車類	上り	大型車	497	449	682	619	653	647	572	663	538	394	344	356	6,414	10,234
		小型車	495	493	428	387	450	463	508	613	533	571	547	776	6,264	9,940
		計	992	942	1,110	1,006	1,103	1,110	1,080	1,276	1,071	965	891	1,132	12,678	20,174
	下り	大型車	541	542	565	608	577	595	535	442	463	357	321	297	5,843	10,052
		小型車	785	690	501	445	446	484	501	465	465	469	547	523	6,321	9,783
		計	1,326	1,232	1,066	1,053	1,023	1,079	1,036	907	928	826	868	820	12,164	19,835
	合計	大型車	1,038	991	1,247	1,227	1,230	1,242	1,107	1,105	1,001	751	665	653	12,257	20,286
		小型車	1,280	1,183	929	832	896	947	1,009	1,078	998	1,040	1,094	1,299	12,585	19,723
		計	2,318	2,174	2,176	2,059	2,126	2,189	2,116	2,183	1,999	1,791	1,759	1,952	24,842	40,009
二輪車類			337	281	155	78	94	108	88	88	104	91	166	257	1,847	
自転車類			67	118	71	16	19	20	21	27	47	45	55	45	551	
歩行者類			92	172	35	54	11	34	11	16	29	75	80	50	659	

(調査実施機関:国土交通省関東地方整備局東京国道事務所)

■ 観　測　地　点　10970　品川区八潮3-3　　H17区間番号: 1144

■ 路　　線　　名　一般国道357号

■ 都市計画路線名　東京湾環状線　　■ 通 称 道 路 名　湾岸道路

■ 調　　査　　日　10月(平日)　　■ 天　　候　－

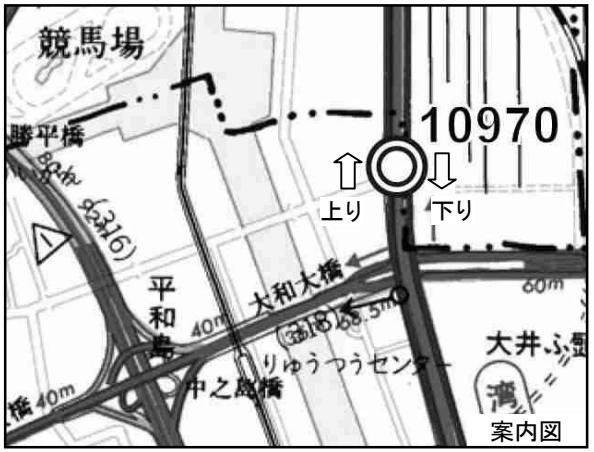

案内図

■ 自動車交通量の推移(台／12h)

年度	58	60	63	2	6	9	11	17	22
交通量	21,498	22,551	25,073	31,623	26,308	24,381	24,961	23,534	20,564

■ ピーク時間交通量　1,930　台／h　　ピーク率　9.4　%　　■ 混雑時平均旅行速度　29.5　km／h

■ 大 型 車 台 数　9,857　台／12h　　混入率　47.9　%

■ 混　　雑　　度　0.90　　■ 昼　　夜　　率　1.56

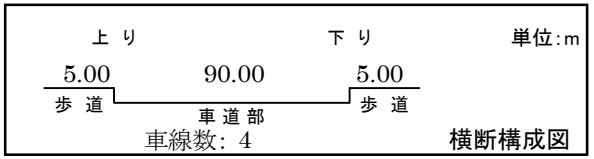

横断構成図

■ 時 間 別 交 通 量

種別		時間	7～8	8～9	9～10	10～11	11～12	12～13	13～14	14～15	15～16	16～17	17～18	18～19	12h計	24h計
自動車類	上り	大型車	428	460	510	494	446	429	468	497	487	440	385	309	5,353	8,769
		小型車	583	562	455	430	433	451	496	494	511	553	628	500	6,096	8,335
		計	1,011	1,022	965	924	879	880	964	991	998	993	1,013	809	11,449	17,104
	下り	大型車	300	330	415	426	429	365	382	404	401	380	353	319	4,504	7,694
		小型車	619	517	366	346	335	314	338	342	339	346	376	373	4,611	7,191
		計	919	847	781	772	764	679	720	746	740	726	729	692	9,115	14,885
	合計	大型車	728	790	925	920	875	794	850	901	888	820	738	628	9,857	16,463
		小型車	1,202	1,079	821	776	768	765	834	836	850	899	1,004	873	10,707	15,526
		計	1,930	1,869	1,746	1,696	1,643	1,559	1,684	1,737	1,738	1,719	1,742	1,501	20,564	31,989
二輪車類			94	67	31	19	23	22	39	18	23	32	55	45	468	
自転車類			33	72	9	7	5	16	15	15	14	22	65	8	281	
歩行者類			18	9	4	9	7	9	5	7	10	7	17	8	110	

(調査実施機関:国土交通省関東地方整備局東京国道事務所)

■ 観　測　地　点　11000　世田谷区瀬田1-22　　H17区間番号: 1151

■ 路　　線　　名　一般国道466号

■ 都市計画路線名　環8　　■ 通 称 道 路 名　環八通り

■ 調　　査　　日　10月27日(水)　　■ 天　　候　晴

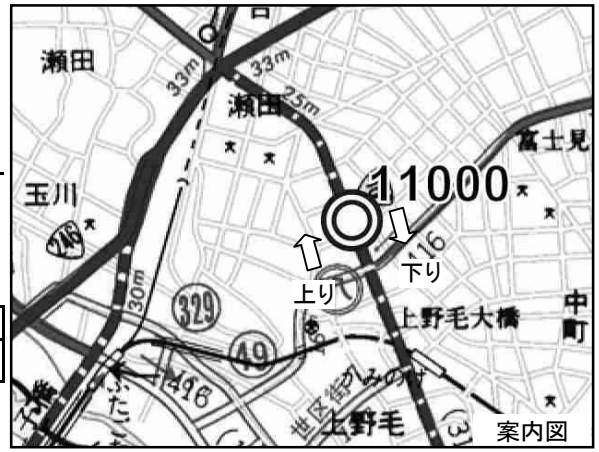

■ 自動車交通量の推移(台／12h)

年度	58	60	63	2	6	9	11	17	22
交通量	41,340	39,526	39,877	38,007	40,441	40,101	41,131	41,641	39,367

■ ピーク時間交通量　3,612 台／h　　ピーク率　9.2 %　　■ 混雑時平均旅行速度　6.2 km／h

■ 大 型 車 台 数　6,498 台／12h　　混入率　16.5 %

■ 混　　雑　　度　1.60　　■ 昼　　夜　　率　－

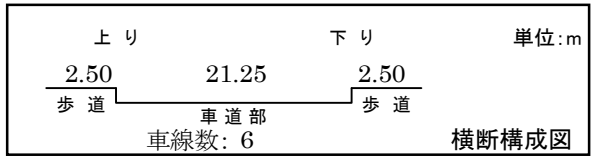

■ 時 間 別 交 通 量

種別		時間	7～8	8～9	9～10	10～11	11～12	12～13	13～14	14～15	15～16	16～17	17～18	18～19	12h計	24h計
自動車類	上り	大型車	239	257	358	355	337	309	289	273	254	198	159	153	3,181	－
		小型車	1,276	1,118	1,089	1,086	1,065	1,138	1,124	1,165	1,363	1,328	1,356	1,321	14,429	－
		計	1,515	1,375	1,447	1,441	1,402	1,447	1,413	1,438	1,617	1,526	1,515	1,474	17,610	－
	下り	大型車	315	308	313	387	357	315	267	299	262	217	162	115	3,317	－
		小型車	1,646	1,701	1,582	1,435	1,268	1,293	1,318	1,347	1,733	1,757	1,750	1,610	18,440	－
		計	1,961	2,009	1,895	1,822	1,625	1,608	1,585	1,646	1,995	1,974	1,912	1,725	21,757	－
	合計	大型車	554	565	671	742	694	624	556	572	516	415	321	268	6,498	－
		小型車	2,922	2,819	2,671	2,521	2,333	2,431	2,442	2,512	3,096	3,085	3,106	2,931	32,869	－
		計	3,476	3,384	3,342	3,263	3,027	3,055	2,998	3,084	3,612	3,500	3,427	3,199	39,367	－
二輪車類			236	202	148	119	117	111	85	102	140	156	171	180	1,767	
自転車類			77	69	82	57	45	61	69	67	83	80	85	59	834	
歩行者類			100	131	75	57	64	72	45	63	59	71	74	41	852	

(調査実施機関:東京都建設局)

■ 観　測　地　点　11010　玉川IC～京浜川崎IC　　H17区間番号: 31156

■ 路　　線　　名　一般国道466号(第三京浜道路)

■ 都市計画路線名　－　　■ 通 称 道 路 名　(第三京浜)

■ 調　　査　　日　11月10日(水)　　■ 天　　候　晴

■ 自動車交通量の推移(台／12h)

年度	58	60	63	2	6	9	11	17	22
交通量	－	54,290	55,860	62,202	57,666	62,503	57,327	49,413	50,298

■ ピーク時間交通量　5,672　台／h　　ピーク率　11.3　%　　■ 混雑時平均旅行速度　38.0　km／h

■ 大 型 車 台 数　2,498　台／12h　　混入率　5.0　%

■ 混　　雑　　度　0.72　　■ 昼　　夜　　率　1.48

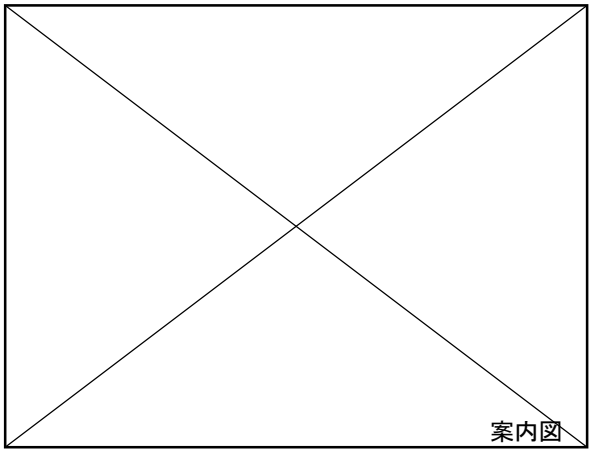

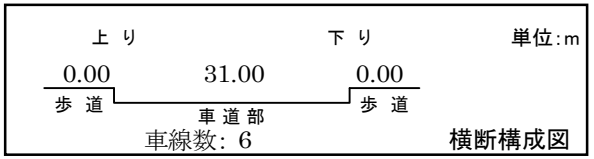

■ 時 間 別 交 通 量

種別		時間	7～8	8～9	9～10	10～11	11～12	12～13	13～14	14～15	15～16	16～17	17～18	18～19	12h計	24h計
自動車類	上り	大型車	124	113	184	141	154	86	105	97	84	61	39	48	1,236	2,302
		小型車	3,524	2,741	2,209	1,901	1,732	1,639	1,681	1,642	1,867	1,919	2,033	1,903	24,791	35,778
		計	3,648	2,854	2,393	2,042	1,886	1,725	1,786	1,739	1,951	1,980	2,072	1,951	26,027	38,080
	下り	大型車	94	74	99	126	140	134	123	113	102	105	95	57	1,262	2,170
		小型車	1,930	1,944	1,671	1,635	1,675	1,590	1,672	1,654	1,888	1,964	2,634	2,752	23,009	33,946
		計	2,024	2,018	1,770	1,761	1,815	1,724	1,795	1,767	1,990	2,069	2,729	2,809	24,271	36,116
	合計	大型車	218	187	283	267	294	220	228	210	186	166	134	105	2,498	4,472
		小型車	5,454	4,685	3,880	3,536	3,407	3,229	3,353	3,296	3,755	3,883	4,667	4,655	47,800	69,724
		計	5,672	4,872	4,163	3,803	3,701	3,449	3,581	3,506	3,941	4,049	4,801	4,760	50,298	74,196
二輪車類			163	122	88	55	65	72	59	57	65	65	91	105	1,007	
自転車類			－	－	－	－	－	－	－	－	－	－	－	－	－	
歩行者類			－	－	－	－	－	－	－	－	－	－	－	－	－	

(調査実施機関:東日本高速道路株式会社)