■ 観　測　地　点　5010　東京都中央区八丁堀3丁目　　H17区間番号: 501

■ 路　　線　　名　首都高速一号線

■ 都市計画路線名　高速1号線　　■ 通 称 道 路 名　(首都高速都心環状線)

■ 調　　査　　日　11月16日(火)　　■ 天　　候　晴

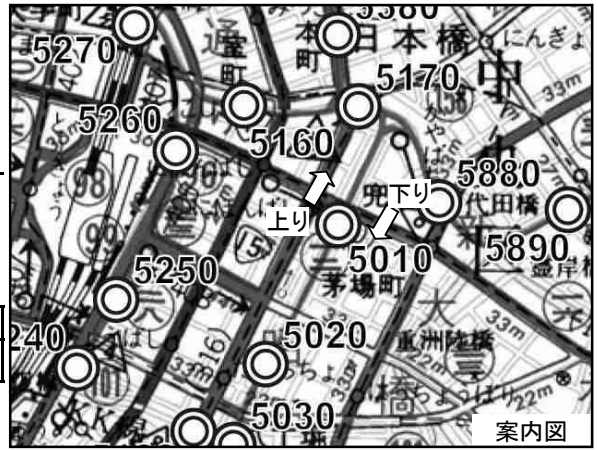

案内図

■ 自動車交通量の推移(台／12h)

年度	58	60	63	2	6	9	11	17	22
交通量	64,413	63,063	64,715	60,372	53,973	56,743	62,654	59,768	69,579

■ ピーク時間交通量　6,396 台／h　　ピーク率　9.2 %　　■ 混雑時平均旅行速度　64.1 km／h

■ 大 型 車 台 数　9,607 台／12h　　混入率　13.8 %

■ 混　　雑　　度　0.81　　■ 昼　　夜　　率　1.55

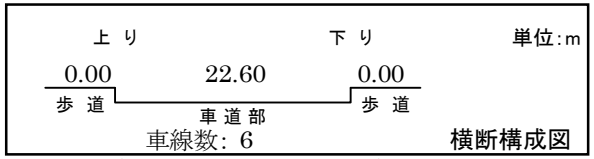

横断構成図

※上図の方向はセンサスにおける調査方向を示す.

■ 時 間 別 交 通 量

種別		時間	7～8	8～9	9～10	10～11	11～12	12～13	13～14	14～15	15～16	16～17	17～18	18～19	12h計	24h計
自動車類	上り	大型車	400	334	477	494	441	484	428	472	425	324	294	246	4,819	8,501
		小型車	2,123	2,132	2,044	2,068	1,871	1,858	2,313	2,555	2,629	2,513	2,445	2,410	26,961	43,573
		計	2,523	2,466	2,521	2,562	2,312	2,342	2,741	3,027	3,054	2,837	2,739	2,656	31,780	52,074
	下り	大型車	350	414	479	457	519	587	394	383	404	334	241	226	4,788	7,940
		小型車	3,201	3,516	2,906	2,521	2,451	2,689	2,645	2,605	2,741	2,702	2,576	2,458	33,011	47,871
		計	3,551	3,930	3,385	2,978	2,970	3,276	3,039	2,988	3,145	3,036	2,817	2,684	37,799	55,811
	合計	大型車	750	748	956	951	960	1,071	822	855	829	658	535	472	9,607	16,441
		小型車	5,324	5,648	4,950	4,589	4,322	4,547	4,958	5,160	5,370	5,215	5,021	4,868	59,972	91,444
		計	6,074	6,396	5,906	5,540	5,282	5,618	5,780	6,015	6,199	5,873	5,556	5,340	69,579	107,885
二輪車類			—	—	—	—	—	—	—	—	—	—	—	—	—	
自転車類			—	—	—	—	—	—	—	—	—	—	—	—	—	
歩行者類			—	—	—	—	—	—	—	—	—	—	—	—	—	

(調査実施機関:首都高速道路株式会社)

■ 観　測　地　点　5020　東京都中央区八丁堀1丁目　　H17区間番号: 501

■ 路　　線　　名　首都高速一号線

■ 都市計画路線名　高速1号線　　■ 通 称 道 路 名　（首都高速都心環状線）

■ 調　　査　　日　11月16日（火）　　■ 天　　候　晴

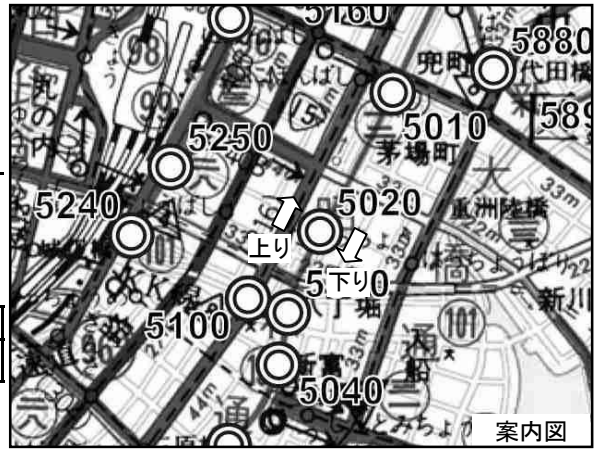

案内図

■ 自動車交通量の推移（台／12h）

年度	58	60	63	2	6	9	11	17	22
交通量	64,413	63,063	64,715	60,372	53,973	56,743	62,654	59,768	63,942

■ ピーク時間交通量　5,871　台／h　　ピーク率　9.2　%　　■ 混雑時平均旅行速度　77.4　km／h

■ 大 型 車 台 数　7,625　台／12h　　混入率　11.9　%

■ 混　　雑　　度　0.78　　■ 昼　　夜　　率　1.54

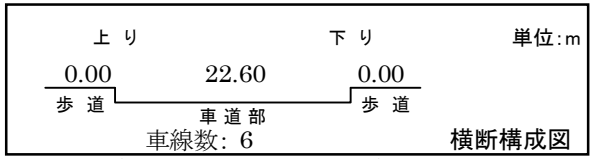

横断構成図

※上図の方向はセンサスにおける調査方向を示す.

■ 時 間 別 交 通 量

種別		時間	7～8	8～9	9～10	10～11	11～12	12～13	13～14	14～15	15～16	16～17	17～18	18～19	12h計	24h計
自動車類	上り	大型車	236	199	294	305	286	260	249	294	295	225	182	141	2,966	5,108
		小型車	2,008	1,945	1,886	1,904	1,649	1,706	2,133	2,288	2,412	2,296	2,220	2,172	24,619	39,432
		計	2,244	2,144	2,180	2,209	1,935	1,966	2,382	2,582	2,707	2,521	2,402	2,313	27,585	44,540
	下り	大型車	358	392	477	446	484	583	365	369	382	335	232	236	4,659	7,672
		小型車	3,081	3,335	2,772	2,432	2,403	2,592	2,557	2,546	2,568	2,505	2,531	2,376	31,698	46,270
		計	3,439	3,727	3,249	2,878	2,887	3,175	2,922	2,915	2,950	2,840	2,763	2,612	36,357	53,942
	合計	大型車	594	591	771	751	770	843	614	663	677	560	414	377	7,625	12,780
		小型車	5,089	5,280	4,658	4,336	4,052	4,298	4,690	4,834	4,980	4,801	4,751	4,548	56,317	85,702
		計	5,683	5,871	5,429	5,087	4,822	5,141	5,304	5,497	5,657	5,361	5,165	4,925	63,942	98,482
二輪車類			—	—	—	—	—	—	—	—	—	—	—	—	—	
自転車類			—	—	—	—	—	—	—	—	—	—	—	—	—	
歩行者類			—	—	—	—	—	—	—	—	—	—	—	—	—	

（調査実施機関: 首都高速道路株式会社）

■ 観　測　地　点　5030　東京都中央区新富1丁目　　H17区間番号: 501

■ 路　　線　　名　首都高速一号線

■ 都市計画路線名　高速1号線　　■ 通 称 道 路 名　(首都高速都心環状線)

■ 調　　査　　日　11月16日(火)　　■ 天　　候　晴

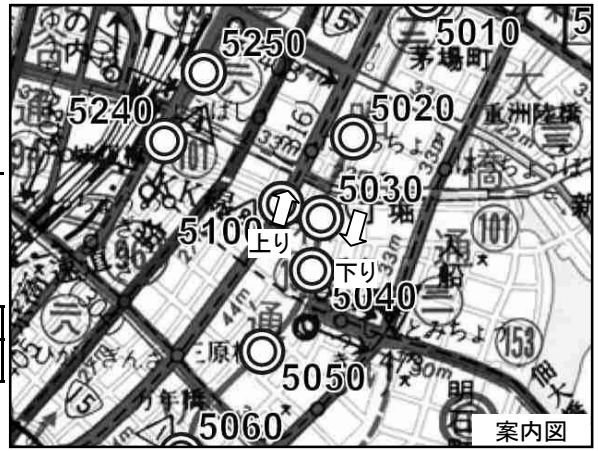

■ 自動車交通量の推移(台／12h)

年度	58	60	63	2	6	9	11	17	22
交通量	64,413	63,063	64,715	60,372	53,973	56,743	62,654	59,768	58,338

■ ピーク時間交通量　5,167 台／h　　ピーク率　8.9 %　　■ 混雑時平均旅行速度　53.5 km／h

■ 大 型 車 台 数　6,286 台／12h　　混入率　10.8 %

■ 混　　雑　　度　0.84　　■ 昼　　夜　　率　1.53

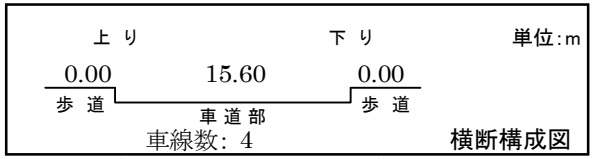

※上図の方向はセンサスにおける調査方向を示す.

■ 時 間 別 交 通 量

種別		時間	7～8	8～9	9～10	10～11	11～12	12～13	13～14	14～15	15～16	16～17	17～18	18～19	12h計	24h計
自動車類	上り	大型車	269	226	330	335	297	339	264	293	261	194	141	134	3,083	5,960
		小型車	1,741	1,507	1,587	1,665	1,454	1,418	1,860	2,049	2,248	2,299	2,237	2,159	22,224	34,691
		計	2,010	1,733	1,917	2,000	1,751	1,757	2,124	2,342	2,509	2,493	2,378	2,293	25,307	40,651
	下り	大型車	185	201	326	335	354	456	268	253	296	228	139	162	3,203	5,609
		小型車	2,966	3,071	2,637	2,307	2,294	2,496	2,358	2,347	2,362	2,330	2,386	2,274	29,828	42,829
		計	3,151	3,272	2,963	2,642	2,648	2,952	2,626	2,600	2,658	2,558	2,525	2,436	33,031	48,438
	合計	大型車	454	427	656	670	651	795	532	546	557	422	280	296	6,286	11,569
		小型車	4,707	4,578	4,224	3,972	3,748	3,914	4,218	4,396	4,610	4,629	4,623	4,433	52,052	77,520
		計	5,161	5,005	4,880	4,642	4,399	4,709	4,750	4,942	5,167	5,051	4,903	4,729	58,338	89,089
二輪車類			—	—	—	—	—	—	—	—	—	—	—	—	—	
自転車類			—	—	—	—	—	—	—	—	—	—	—	—	—	
歩行者類			—	—	—	—	—	—	—	—	—	—	—	—	—	

(調査実施機関: 首都高速道路株式会社)

■ 観　測　地　点　5040　東京都中央区銀座1丁目　　H17区間番号: 501

■ 路　　線　　名　首都高速一号線

■ 都市計画路線名　高速1号線　　■ 通 称 道 路 名　(首都高速都心環状線)

■ 調　　査　　日　11月16日(火)　　■ 天　　候　晴

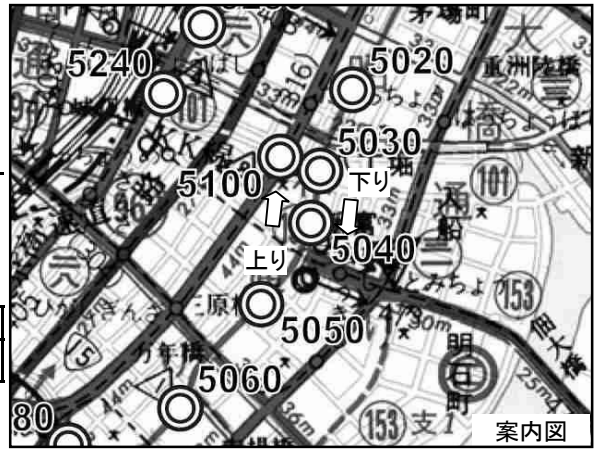

■ 自動車交通量の推移(台／12h)

年度	58	60	63	2	6	9	11	17	22
交通量	64,413	63,063	64,715	60,372	53,973	56,743	62,654	59,768	62,019

■ ピーク時間交通量　5,476 台／h　　ピーク率　8.8 %　　■ 混雑時平均旅行速度　58.0 km／h

■ 大 型 車 台 数　8,026 台／12h　　混入率　12.9 %

■ 混　　雑　　度　0.90　　■ 昼　　夜　　率　1.52

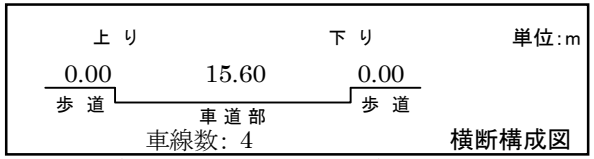

※上図の方向はセンサスにおける調査方向を示す.

■ 時 間 別 交 通 量

種別		時間	7～8	8～9	9～10	10～11	11～12	12～13	13～14	14～15	15～16	16～17	17～18	18～19	12h計	24h計
自動車類	上り	大型車	391	322	452	455	410	425	382	423	378	264	218	193	4,313	7,812
		小型車	1,716	1,532	1,572	1,653	1,408	1,384	1,847	2,030	2,240	2,335	2,230	2,168	22,115	34,346
		計	2,107	1,854	2,024	2,108	1,818	1,809	2,229	2,453	2,618	2,599	2,448	2,361	26,428	42,158
	下り	大型車	221	250	371	389	413	519	311	295	335	261	165	183	3,713	6,447
		小型車	3,038	3,224	2,802	2,527	2,459	2,666	2,525	2,535	2,523	2,553	2,620	2,406	31,878	45,538
		計	3,259	3,474	3,173	2,916	2,872	3,185	2,836	2,830	2,858	2,814	2,785	2,589	35,591	51,985
	合計	大型車	612	572	823	844	823	944	693	718	713	525	383	376	8,026	14,259
		小型車	4,754	4,756	4,374	4,180	3,867	4,050	4,372	4,565	4,763	4,888	4,850	4,574	53,993	79,884
		計	5,366	5,328	5,197	5,024	4,690	4,994	5,065	5,283	5,476	5,413	5,233	4,950	62,019	94,143
二輪車類			—	—	—	—	—	—	—	—	—	—	—	—	—	
自転車類			—	—	—	—	—	—	—	—	—	—	—	—	—	
歩行者類			—	—	—	—	—	—	—	—	—	—	—	—	—	

(調査実施機関: 首都高速道路株式会社)

■ 観　測　地　点　5050　東京都中央区築地1丁目　　H17区間番号: 501

■ 路　　線　　名　首都高速一号線

■ 都市計画路線名　高速1号線　　■ 通 称 道 路 名　(首都高速都心環状線)

■ 調　　査　　日　11月16日(火)　　■ 天　　候　晴

■ 自動車交通量の推移(台／12h)

年度	58	60	63	2	6	9	11	17	22
交通量	64,413	63,063	64,715	60,372	53,973	56,743	62,654	59,768	61,838

■ ピーク時間交通量　5,479 台／h　　ピーク率　8.9 %　　■ 混雑時平均旅行速度　62.0 km／h

■ 大 型 車 台 数　7,986 台／12h　　混入率　12.9 %

■ 混　　雑　　度　0.88　　■ 昼　　夜　　率　1.52

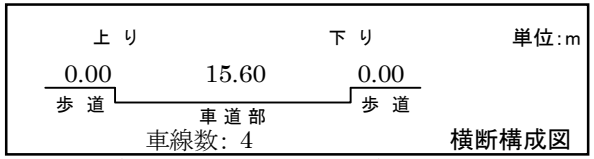

※上図の方向はセンサスにおける調査方向を示す.

■ 時 間 別 交 通 量

種別		時間	7～8	8～9	9～10	10～11	11～12	12～13	13～14	14～15	15～16	16～17	17～18	18～19	12h計	24h計
自動車類	上り	大型車	346	289	437	444	399	415	367	403	362	267	219	192	4,140	7,489
		小型車	1,844	1,671	1,691	1,724	1,465	1,437	1,933	2,136	2,348	2,422	2,296	2,216	23,183	35,984
		計	2,190	1,960	2,128	2,168	1,864	1,852	2,300	2,539	2,710	2,689	2,515	2,408	27,323	43,473
	下り	大型車	244	276	381	396	429	532	322	302	341	261	172	190	3,846	6,655
		小型車	2,934	3,060	2,699	2,434	2,362	2,570	2,424	2,422	2,428	2,456	2,543	2,337	30,669	43,716
		計	3,178	3,336	3,080	2,830	2,791	3,102	2,746	2,724	2,769	2,717	2,715	2,527	34,515	50,371
	合計	大型車	590	565	818	840	828	947	689	705	703	528	391	382	7,986	14,144
		小型車	4,778	4,731	4,390	4,158	3,827	4,007	4,357	4,558	4,776	4,878	4,839	4,553	53,852	79,700
		計	5,368	5,296	5,208	4,998	4,655	4,954	5,046	5,263	5,479	5,406	5,230	4,935	61,838	93,844
二輪車類			—	—	—	—	—	—	—	—	—	—	—	—	—	
自転車類			—	—	—	—	—	—	—	—	—	—	—	—	—	
歩行者類			—	—	—	—	—	—	—	—	—	—	—	—	—	

(調査実施機関: 首都高速道路株式会社)

■ 観　測　地　点　5060　東京都中央区銀座8丁目　　H17区間番号: 501

■ 路　　線　　名　首都高速一号線

■ 都市計画路線名　高速1号線　　■ 通 称 道 路 名　(首都高速都心環状線)

■ 調　　査　　日　11月16日(火)　　■ 天　　候　晴

■ 自動車交通量の推移(台／12h)

年度	58	60	63	2	6	9	11	17	22
交通量	64,413	63,063	64,715	60,372	53,973	56,743	62,654	59,768	61,400

■ ピーク時間交通量　5,430　台／h　　ピーク率　8.8　%　　■ 混雑時平均旅行速度　62.2　km／h

■ 大 型 車 台 数　8,062　台／12h　　混入率　13.1　%

■ 混　　雑　　度　0.88　　■ 昼　　夜　　率　1.49

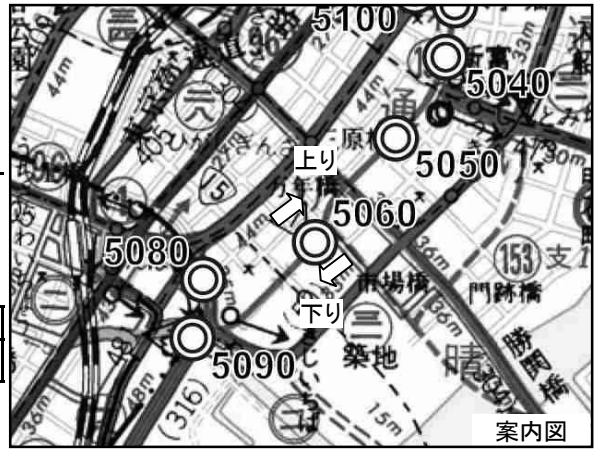

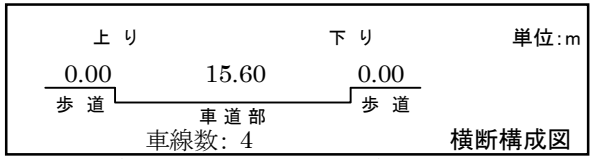

※上図の方向はセンサスにおける調査方向を示す.

■ 時 間 別 交 通 量

種別		時間	7～8	8～9	9～10	10～11	11～12	12～13	13～14	14～15	15～16	16～17	17～18	18～19	12h計	24h計
自動車類	上り	大型車	328	312	445	440	385	413	378	414	371	257	197	191	4,131	7,282
		小型車	1,779	1,589	1,651	1,676	1,420	1,378	1,823	2,049	2,261	2,332	2,219	2,148	22,325	33,732
		計	2,107	1,901	2,096	2,116	1,805	1,791	2,201	2,463	2,632	2,589	2,416	2,339	26,456	41,014
	下り	大型車	271	269	393	394	444	548	331	321	336	261	179	184	3,931	6,531
		小型車	2,852	3,052	2,689	2,461	2,432	2,579	2,466	2,440	2,462	2,489	2,659	2,432	31,013	43,972
		計	3,123	3,321	3,082	2,855	2,876	3,127	2,797	2,761	2,798	2,750	2,838	2,616	34,944	50,503
	合計	大型車	599	581	838	834	829	961	709	735	707	518	376	375	8,062	13,813
		小型車	4,631	4,641	4,340	4,137	3,852	3,957	4,289	4,489	4,723	4,821	4,878	4,580	53,338	77,704
		計	5,230	5,222	5,178	4,971	4,681	4,918	4,998	5,224	5,430	5,339	5,254	4,955	61,400	91,517
二輪車類			—	—	—	—	—	—	—	—	—	—	—	—	—	
自転車類			—	—	—	—	—	—	—	—	—	—	—	—	—	
歩行者類			—	—	—	—	—	—	—	—	—	—	—	—	—	

(調査実施機関: 首都高速道路株式会社)

■ 観　測　地　点　5070　東京都港区海岸1丁目　　H17区間番号: 501

■ 路　　線　　名　首都高速一号線

■ 都市計画路線名　高速1号線　　■ 通 称 道 路 名　(首都高速都心環状線)

■ 調　　査　　日　11月16日(火)　　■ 天　　候　晴

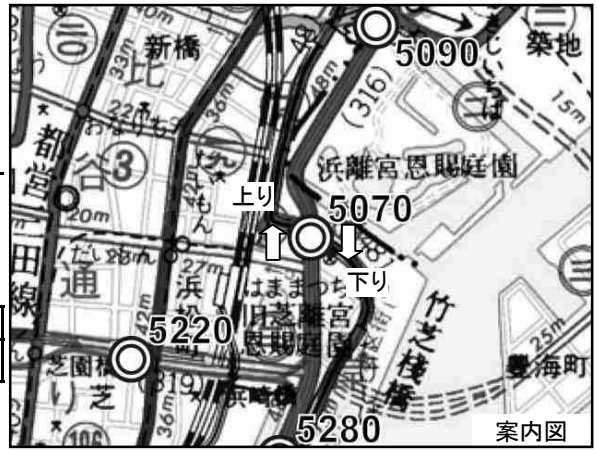

■ 自動車交通量の推移(台／12h)

年度	58	60	63	2	6	9	11	17	22
交通量	64,413	63,063	64,715	60,372	53,973	56,743	62,654	59,768	82,683

■ ピーク時間交通量　7,534　台／h　　ピーク率　9.1　%　　■ 混雑時平均旅行速度　56.6　km／h

■ 大 型 車 台 数　11,226　台／12h　　混入率　13.6　%

■ 混　　雑　　度　0.90　　■ 昼　　夜　　率　1.52

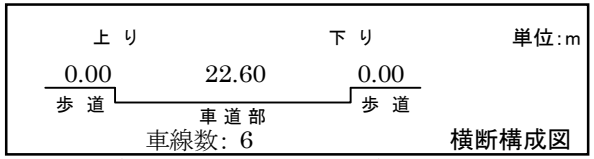

※上図の方向はセンサスにおける調査方向を示す.

■ 時 間 別 交 通 量

種別		時間	7～8	8～9	9～10	10～11	11～12	12～13	13～14	14～15	15～16	16～17	17～18	18～19	12h計	24h計
自動車類	上り	大型車	415	416	542	535	473	512	491	510	425	321	248	253	5,141	9,272
		小型車	3,034	2,996	2,789	2,558	2,176	2,247	2,790	2,995	3,191	3,078	2,824	2,736	33,414	50,405
		計	3,449	3,412	3,331	3,093	2,649	2,759	3,281	3,505	3,616	3,399	3,072	2,989	38,555	59,677
	下り	大型車	559	586	630	599	588	714	478	470	413	425	325	298	6,085	9,970
		小型車	3,406	3,536	3,267	2,941	2,906	3,226	3,048	3,092	3,185	3,189	3,237	3,010	38,043	55,922
		計	3,965	4,122	3,897	3,540	3,494	3,940	3,526	3,562	3,598	3,614	3,562	3,308	44,128	65,892
	合計	大型車	974	1,002	1,172	1,134	1,061	1,226	969	980	838	746	573	551	11,226	19,242
		小型車	6,440	6,532	6,056	5,499	5,082	5,473	5,838	6,087	6,376	6,267	6,061	5,746	71,457	106,327
		計	7,414	7,534	7,228	6,633	6,143	6,699	6,807	7,067	7,214	7,013	6,634	6,297	82,683	125,569
二輪車類			—	—	—	—	—	—	—	—	—	—	—	—	—	
自転車類			—	—	—	—	—	—	—	—	—	—	—	—	—	
歩行者類			—	—	—	—	—	—	—	—	—	—	—	—	—	

(調査実施機関: 首都高速道路株式会社)

■ 観　測　地　点　5080　東京都中央区銀座8丁目　　H17区間番号: 501

■ 路　　線　　名　首都高速一号線

■ 都市計画路線名　高速1号線　　■ 通 称 道 路 名　(首都高速都心環状線)

■ 調　　査　　日　11月16日(火)　　■ 天　　候　晴

■ 自動車交通量の推移(台／12h)

年度	58	60	63	2	6	9	11	17	22
交通量	64,413	63,063	64,715	60,372	53,973	56,743	62,654	59,768	16,841

■ ピーク時間交通量　1,702　台／h　　ピーク率　10.1　%　　■ 混雑時平均旅行速度　50.8　km／h

■ 大 型 車 台 数　2,802　台／12h　　混入率　16.6　%

■ 混　　雑　　度　0.36　　■ 昼　　夜　　率　1.61

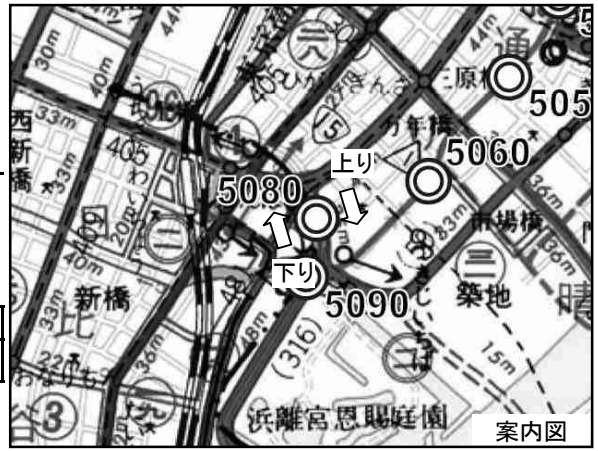

案内図

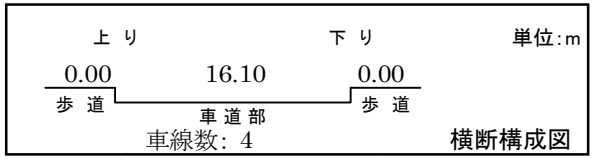

横断構成図

※上図の方向はセンサスにおける調査方向を示す.

■ 時 間 別 交 通 量

種別		時間	7～8	8～9	9～10	10～11	11～12	12～13	13～14	14～15	15～16	16～17	17～18	18～19	12h計	24h計
自動車類	上り	大型車	55	54	66	65	60	60	66	57	51	47	35	32	648	1,181
		小型車	798	775	734	584	534	538	592	657	699	696	660	629	7,896	11,305
		計	853	829	800	649	594	598	658	714	750	743	695	661	8,544	12,486
	下り	大型車	288	317	237	205	144	166	147	149	77	164	146	114	2,154	3,439
		小型車	561	530	287	180	232	384	601	662	762	699	652	593	6,143	11,117
		計	849	847	524	385	376	550	748	811	839	863	798	707	8,297	14,556
	合計	大型車	343	371	303	270	204	226	213	206	128	211	181	146	2,802	4,620
		小型車	1,359	1,305	1,021	764	766	922	1,193	1,319	1,461	1,395	1,312	1,222	14,039	22,422
		計	1,702	1,676	1,324	1,034	970	1,148	1,406	1,525	1,589	1,606	1,493	1,368	16,841	27,042
二輪車類			—	—	—	—	—	—	—	—	—	—	—	—	—	
自転車類			—	—	—	—	—	—	—	—	—	—	—	—	—	
歩行者類			—	—	—	—	—	—	—	—	—	—	—	—	—	

(調査実施機関: 首都高速道路株式会社)

■ 観　測　地　点　5090　東京都中央区銀座8丁目　　H17区間番号:　－

■ 路　　線　　名　首都高速一号線

■ 都市計画路線名　高速1号線　　■ 通 称 道 路 名　（首都高速都心環状線）

■ 調　　査　　日　11月16日（火）　　■ 天　　候　晴

案内図

■ 自動車交通量の推移（台／12h）

年度	58	60	63	2	6	9	11	17	22
交通量	－	－	－	－	－	－	－	－	20,275

■ ピーク時間交通量　1,923　台／h　　ピーク率　9.5　%　　■ 混雑時平均旅行速度　50.8　km／h

■ 大 型 車 台 数　1,608　台／12h　　混入率　7.9　%

■ 混　　雑　　度　0.33　　■ 昼　　夜　　率　1.61

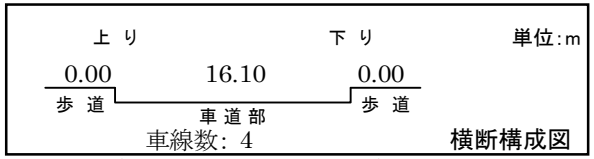

横断構成図

※上図の方向はセンサスにおける調査方向を示す.

■ 時 間 別 交 通 量

種別		時間	7～8	8～9	9～10	10～11	11～12	12～13	13～14	14～15	15～16	16～17	17～18	18～19	12h計	24h計
自動車類	上り	大型車	70	71	91	90	81	81	88	71	66	58	43	39	849	1,699
		小型車	1,011	1,015	1,011	803	726	721	788	822	899	861	818	767	10,242	15,470
		計	1,081	1,086	1,102	893	807	802	876	893	965	919	861	806	11,091	17,169
	下り	大型車	75	44	75	72	49	91	67	60	57	67	50	52	759	1,606
		小型車	767	757	740	613	569	722	662	741	743	797	674	640	8,425	13,783
		計	842	801	815	685	618	813	729	801	800	864	724	692	9,184	15,389
	合計	大型車	145	115	166	162	130	172	155	131	123	125	93	91	1,608	3,305
		小型車	1,778	1,772	1,751	1,416	1,295	1,443	1,450	1,563	1,642	1,658	1,492	1,407	18,667	29,253
		計	1,923	1,887	1,917	1,578	1,425	1,615	1,605	1,694	1,765	1,783	1,585	1,498	20,275	32,558
二輪車類			－	－	－	－	－	－	－	－	－	－	－	－	－	
自転車類			－	－	－	－	－	－	－	－	－	－	－	－	－	
歩行者類			－	－	－	－	－	－	－	－	－	－	－	－	－	

（調査実施機関：首都高速道路株式会社）

■ 観　測　地　点　5100　東京都中央区銀座1丁目　　H17区間番号: 501

■ 路　　線　　名　首都高速八号線

■ 都市計画路線名　高速8号線　　■ 通 称 道 路 名　(首都高速都心環状線)

■ 調　　査　　日　11月16日(火)　　■ 天　　候　晴

■ 自動車交通量の推移(台／12h)

年度	58	60	63	2	6	9	11	17	22
交通量	64,413	63,063	64,715	60,372	53,973	56,743	62,654	59,768	4,715

■ ピーク時間交通量　511 台／h　　ピーク率　10.8 %　　■ 混雑時平均旅行速度　65.4 km／h

■ 大 型 車 台 数　67 台／12h　　混入率　1.4 %

■ 混　　雑　　度　0.12　　■ 昼　　夜　　率　1.71

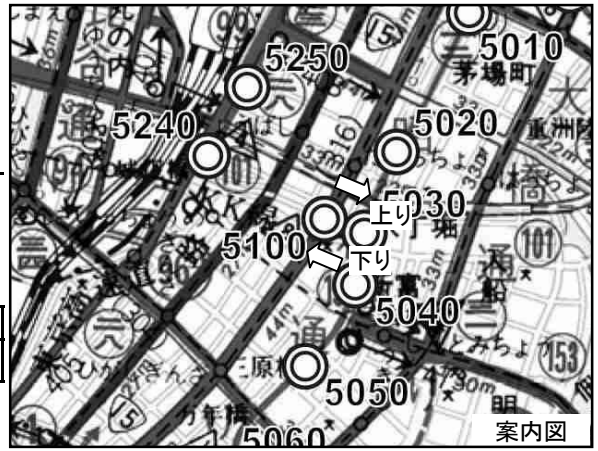

案内図

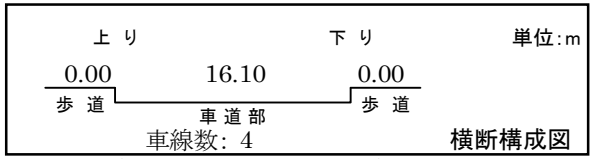

横断構成図

※上図の方向はセンサスにおける調査方向を示す.

■ 時 間 別 交 通 量

種別		時間	7～8	8～9	9～10	10～11	11～12	12～13	13～14	14～15	15～16	16～17	17～18	18～19	12h計	24h計
自動車類	上り	大型車	1	2	5	6	4	5	2	3	1	5	5	0	39	78
		小型車	41	98	136	151	137	164	136	128	166	173	212	217	1,759	3,259
		計	42	100	141	157	141	169	138	131	167	178	217	217	1,798	3,337
	下り	大型車	5	6	3	0	1	1	1	3	1	2	3	2	28	52
		小型車	229	405	259	208	182	207	257	237	261	264	218	162	2,889	4,652
		計	234	411	262	208	183	208	258	240	262	266	221	164	2,917	4,704
	合計	大型車	6	8	8	6	5	6	3	6	2	7	8	2	67	130
		小型車	270	503	395	359	319	371	393	365	427	437	430	379	4,648	7,911
		計	276	511	403	365	324	377	396	371	429	444	438	381	4,715	8,041
二輪車類			—	—	—	—	—	—	—	—	—	—	—	—	—	
自転車類			—	—	—	—	—	—	—	—	—	—	—	—	—	
歩行者類			—	—	—	—	—	—	—	—	—	—	—	—	—	

(調査実施機関: 首都高速道路株式会社)

■ 観　測　地　点　5110　東京都千代田区北の丸公園　　H17区間番号: 502

■ 路　　線　　名　首都高速四号線

■ 都市計画路線名　高速4号線　　■ 通 称 道 路 名　(首都高速都心環状線)

■ 調　　査　　日　11月16日(火)　　■ 天　　候　晴

■ 自動車交通量の推移(台／12h)

年度	58	60	63	2	6	9	11	17	22
交通量	68,846	73,242	61,793	66,190	60,489	71,125	71,755	68,360	70,547

■ ピーク時間交通量　6,772 台／h　　ピーク率　9.6 %　　■ 混雑時平均旅行速度　34.7 km／h

■ 大 型 車 台 数　8,019 台／12h　　混入率　11.4 %

■ 混　　雑　　度　1.12　　■ 昼　　夜　　率　1.54

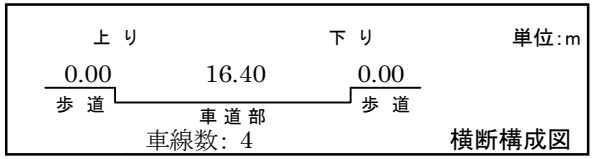

※上図の方向はセンサスにおける調査方向を示す.

■ 時 間 別 交 通 量

種別		時間	7～8	8～9	9～10	10～11	11～12	12～13	13～14	14～15	15～16	16～17	17～18	18～19	12h計	24h計
自動車類	上り	大型車	308	348	446	494	430	347	307	323	276	296	273	203	4,051	7,883
		小型車	2,666	2,726	2,775	2,470	2,142	2,269	2,464	2,502	2,290	2,521	2,715	2,320	29,860	45,995
		計	2,974	3,074	3,221	2,964	2,572	2,616	2,771	2,825	2,566	2,817	2,988	2,523	33,911	53,878
	下り	大型車	239	290	493	508	443	469	297	355	273	275	160	166	3,968	6,972
		小型車	2,662	3,408	2,979	2,657	2,445	2,848	2,365	2,521	2,602	2,924	2,851	2,406	32,668	48,014
		計	2,901	3,698	3,472	3,165	2,888	3,317	2,662	2,876	2,875	3,199	3,011	2,572	36,636	54,986
	合計	大型車	547	638	939	1,002	873	816	604	678	549	571	433	369	8,019	14,855
		小型車	5,328	6,134	5,754	5,127	4,587	5,117	4,829	5,023	4,892	5,445	5,566	4,726	62,528	94,009
		計	5,875	6,772	6,693	6,129	5,460	5,933	5,433	5,701	5,441	6,016	5,999	5,095	70,547	108,864
二輪車類			—	—	—	—	—	—	—	—	—	—	—	—	—	
自転車類			—	—	—	—	—	—	—	—	—	—	—	—	—	
歩行者類			—	—	—	—	—	—	—	—	—	—	—	—	—	

(調査実施機関: 首都高速道路株式会社)

■ 観　測　地　点　5120　東京都千代田区北の丸公園　　H17区間番号: 502

■ 路　　線　　名　首都高速四号線

■ 都市計画路線名　高速4号線　　■ 通 称 道 路 名　（首都高速都心環状線）

■ 調　　査　　日　11月16日（火）　　■ 天　　候　晴

■ 自動車交通量の推移（台／12h）

年度	58	60	63	2	6	9	11	17	22
交通量	68,846	73,242	61,793	66,190	60,489	71,125	71,755	68,360	63,387

■ ピーク時間交通量　6,219　台／h　　ピーク率　9.8　%　　■ 混雑時平均旅行速度　29.1　km／h

■ 大 型 車 台 数　7,866　台／12h　　混入率　12.4　%

■ 混　　雑　　度　1.04　　■ 昼　　夜　　率　1.54

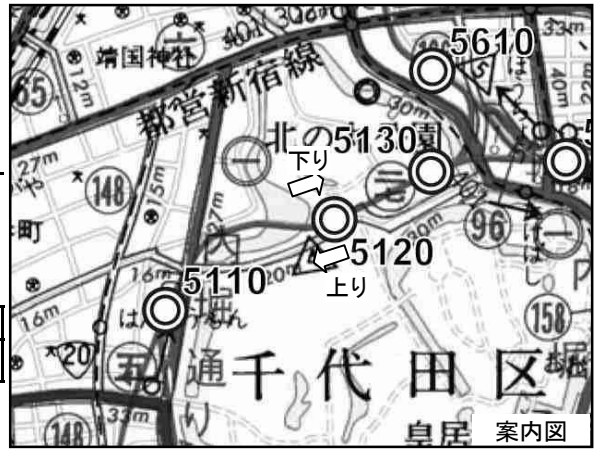

案内図

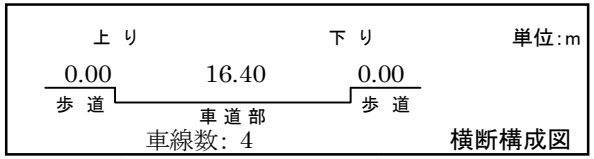

横断構成図

※上図の方向はセンサスにおける調査方向を示す.

■ 時 間 別 交 通 量

種別		時間	7～8	8～9	9～10	10～11	11～12	12～13	13～14	14～15	15～16	16～17	17～18	18～19	12h計	24h計
自動車類	上り	大型車	320	367	458	510	430	322	331	329	265	297	259	204	4,092	7,998
		小型車	2,363	2,377	2,334	1,893	1,689	2,000	1,963	1,982	1,814	2,053	2,183	1,886	24,537	38,035
		計	2,683	2,744	2,792	2,403	2,119	2,322	2,294	2,311	2,079	2,350	2,442	2,090	28,629	46,033
	下り	大型車	214	273	479	487	417	508	271	326	248	256	140	155	3,774	6,788
		小型車	2,552	3,202	2,788	2,532	2,303	2,692	2,283	2,421	2,475	2,779	2,683	2,274	30,984	44,842
		計	2,766	3,475	3,267	3,019	2,720	3,200	2,554	2,747	2,723	3,035	2,823	2,429	34,758	51,630
	合計	大型車	534	640	937	997	847	830	602	655	513	553	399	359	7,866	14,786
		小型車	4,915	5,579	5,122	4,425	3,992	4,692	4,246	4,403	4,289	4,832	4,866	4,160	55,521	82,877
		計	5,449	6,219	6,059	5,422	4,839	5,522	4,848	5,058	4,802	5,385	5,265	4,519	63,387	97,663
二輪車類			—	—	—	—	—	—	—	—	—	—	—	—	—	
自転車類			—	—	—	—	—	—	—	—	—	—	—	—	—	
歩行者類			—	—	—	—	—	—	—	—	—	—	—	—	—	

（調査実施機関: 首都高速道路株式会社）

■ 観　測　地　点　5130　東京都千代田区北の丸公園　　H17区間番号: 502

■ 路　　線　　名　首都高速四号線

■ 都市計画路線名　高速4号線　　■ 通 称 道 路 名　(首都高速都心環状線)

■ 調　　査　　日　11月16日(火)　　■ 天　　候　晴

案内図

■ 自動車交通量の推移(台／12h)

年度	58	60	63	2	6	9	11	17	22
交通量	68,846	73,242	61,793	66,190	60,489	71,125	71,755	68,360	64,105

■ ピーク時間交通量　6,296　台／h　　ピーク率　9.8　%　　■ 混雑時平均旅行速度　29.1　km／h

■ 大 型 車 台 数　7,495　台／12h　　混入率　11.7　%

■ 混　　雑　　度　1.05　　■ 昼　　夜　　率　1.54

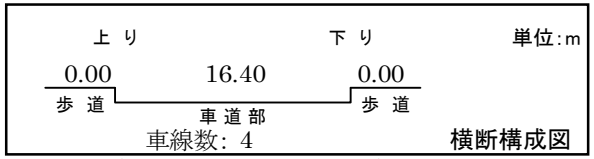

横断構成図

※上図の方向はセンサスにおける調査方向を示す.

■ 時 間 別 交 通 量

種別		時間	7～8	8～9	9～10	10～11	11～12	12～13	13～14	14～15	15～16	16～17	17～18	18～19	12h計	24h計
自動車類	上り	大型車	294	325	404	414	354	327	308	310	256	295	240	194	3,721	7,566
		小型車	2,445	2,496	2,467	2,022	1,822	2,070	2,069	2,060	1,889	2,101	2,250	1,935	25,626	39,428
		計	2,739	2,821	2,871	2,436	2,176	2,397	2,377	2,370	2,145	2,396	2,490	2,129	29,347	46,994
	下り	大型車	214	273	479	487	417	508	271	326	248	256	140	155	3,774	6,788
		小型車	2,552	3,202	2,788	2,532	2,303	2,692	2,283	2,421	2,475	2,779	2,683	2,274	30,984	44,842
		計	2,766	3,475	3,267	3,019	2,720	3,200	2,554	2,747	2,723	3,035	2,823	2,429	34,758	51,630
	合計	大型車	508	598	883	901	771	835	579	636	504	551	380	349	7,495	14,354
		小型車	4,997	5,698	5,255	4,554	4,125	4,762	4,352	4,481	4,364	4,880	4,933	4,209	56,610	84,270
		計	5,505	6,296	6,138	5,455	4,896	5,597	4,931	5,117	4,868	5,431	5,313	4,558	64,105	98,624
二輪車類			—	—	—	—	—	—	—	—	—	—	—	—	—	
自転車類			—	—	—	—	—	—	—	—	—	—	—	—	—	
歩行者類			—	—	—	—	—	—	—	—	—	—	—	—	—	

(調査実施機関: 首都高速道路株式会社)

■ 観　測　地　点　5140　東京都千代田区大手町1丁目　　H17区間番号: 502

■ 路　　線　　名　首都高速四号線

■ 都市計画路線名　高速4号線　　■ 通 称 道 路 名　(首都高速都心環状線)

■ 調　　査　　日　11月16日(火)　　■ 天　　候　晴

■ 自動車交通量の推移(台／12h)

年度	58	60	63	2	6	9	11	17	22
交通量	68,846	73,242	61,793	66,190	60,489	71,125	71,755	68,360	77,383

■ ピーク時間交通量　7,810　台／h　　ピーク率　10.1　%　　■ 混雑時平均旅行速度　19.6　km／h

■ 大 型 車 台 数　9,819　台／12h　　混入率　12.7　%

■ 混　　雑　　度　1.22　　■ 昼　　夜　　率　1.63

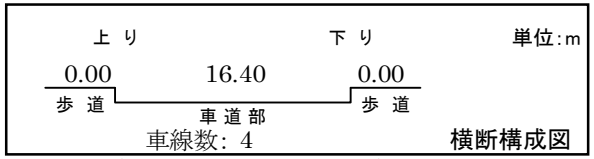

※上図の方向はセンサスにおける調査方向を示す.

■ 時 間 別 交 通 量

種別		時間	7～8	8～9	9～10	10～11	11～12	12～13	13～14	14～15	15～16	16～17	17～18	18～19	12h計	24h計
自動車類	上り	大型車	430	419	513	513	557	560	452	458	369	378	281	242	5,172	11,137
		小型車	3,193	3,359	3,003	2,678	2,614	2,545	2,926	2,991	2,826	2,886	2,759	2,306	34,086	54,390
		計	3,623	3,778	3,516	3,191	3,171	3,105	3,378	3,449	3,195	3,264	3,040	2,548	39,258	65,527
	下り	大型車	316	320	584	518	437	594	406	459	397	328	136	152	4,647	9,418
		小型車	3,329	3,712	3,233	2,454	2,105	2,730	2,752	2,799	2,924	3,074	2,223	2,143	33,478	51,109
		計	3,645	4,032	3,817	2,972	2,542	3,324	3,158	3,258	3,321	3,402	2,359	2,295	38,125	60,527
	合計	大型車	746	739	1,097	1,031	994	1,154	858	917	766	706	417	394	9,819	20,555
		小型車	6,522	7,071	6,236	5,132	4,719	5,275	5,678	5,790	5,750	5,960	4,982	4,449	67,564	105,499
		計	7,268	7,810	7,333	6,163	5,713	6,429	6,536	6,707	6,516	6,666	5,399	4,843	77,383	126,054
二輪車類			—	—	—	—	—	—	—	—	—	—	—	—	—	
自転車類			—	—	—	—	—	—	—	—	—	—	—	—	—	
歩行者類			—	—	—	—	—	—	—	—	—	—	—	—	—	

(調査実施機関: 首都高速道路株式会社)

■ 観　測　地　点　5150　東京都千代田区大手町2丁目　　H17区間番号: 502

■ 路　　線　　名　首都高速四号線

■ 都市計画路線名　高速4号線　　■ 通 称 道 路 名　(首都高速都心環状線)

■ 調　　査　　日　11月16日(火)　　■ 天　　候　晴

■ 自動車交通量の推移(台／12h)

年度	58	60	63	2	6	9	11	17	22
交通量	68,846	73,242	61,793	66,190	60,489	71,125	71,755	68,360	61,525

■ ピーク時間交通量　6,253　台／h　　ピーク率　10.2　%　　■ 混雑時平均旅行速度　12.8　km／h

■ 大 型 車 台 数　9,340　台／12h　　混入率　15.2　%

■ 混　　雑　　度　1.02　　■ 昼　　夜　　率　1.62

案内図

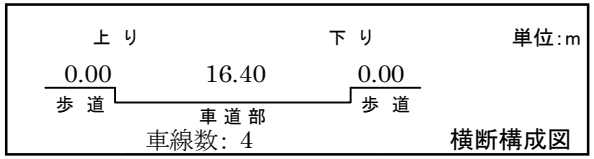

横断構成図

※上図の方向はセンサスにおける調査方向を示す.

■ 時 間 別 交 通 量

種別		時間	7～8	8～9	9～10	10～11	11～12	12～13	13～14	14～15	15～16	16～17	17～18	18～19	12h計	24h計
自動車類	上り	大型車	392	398	473	481	550	529	435	454	360	354	263	226	4,915	10,856
		小型車	2,458	2,508	2,280	1,973	1,814	1,542	1,857	1,856	2,065	2,071	2,032	1,834	24,290	36,465
		計	2,850	2,906	2,753	2,454	2,364	2,071	2,292	2,310	2,425	2,425	2,295	2,060	29,205	47,321
	下り	大型車	282	314	563	505	423	522	385	465	397	303	126	140	4,425	9,071
		小型車	2,736	3,033	2,720	2,037	1,887	2,326	2,349	2,340	2,362	2,492	1,870	1,743	27,895	43,243
		計	3,018	3,347	3,283	2,542	2,310	2,848	2,734	2,805	2,759	2,795	1,996	1,883	32,320	52,314
	合計	大型車	674	712	1,036	986	973	1,051	820	919	757	657	389	366	9,340	19,927
		小型車	5,194	5,541	5,000	4,010	3,701	3,868	4,206	4,196	4,427	4,563	3,902	3,577	52,185	79,708
		計	5,868	6,253	6,036	4,996	4,674	4,919	5,026	5,115	5,184	5,220	4,291	3,943	61,525	99,635
二輪車類			—	—	—	—	—	—	—	—	—	—	—	—	—	
自転車類			—	—	—	—	—	—	—	—	—	—	—	—	—	
歩行者類			—	—	—	—	—	—	—	—	—	—	—	—	—	

(調査実施機関:首都高速道路株式会社)

■ 観　測　地　点　5160　東京都中央区日本橋1丁目　　H17区間番号: 502

■ 路　　線　　名　首都高速四号分岐線

■ 都市計画路線名　高速4号分岐線　　■ 通 称 道 路 名　（首都高速都心環状線）

■ 調　　査　　日　11月16日（火）　　■ 天　　候　晴

■ 自動車交通量の推移（台／12h）

年度	58	60	63	2	6	9	11	17	22
交通量	68,846	73,242	61,793	66,190	60,489	71,125	71,755	68,360	65,823

■ ピーク時間交通量　6,671　台／h　　ピーク率　10.1　%　　■ 混雑時平均旅行速度　16.4　km／h

■ 大 型 車 台 数　9,801　台／12h　　混入率　14.9　%

■ 混　　雑　　度　1.11　　■ 昼　　夜　　率　1.61

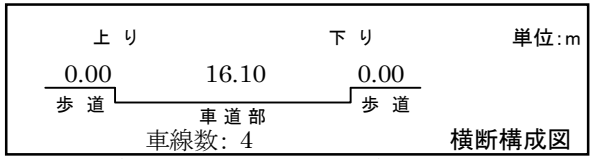

※上図の方向はセンサスにおける調査方向を示す.

■ 時 間 別 交 通 量

種別		時間	7～8	8～9	9～10	10～11	11～12	12～13	13～14	14～15	15～16	16～17	17～18	18～19	12h計	24h計
自動車類	上り	大型車	377	418	497	478	485	393	349	359	355	354	263	223	4,551	8,463
		小型車	2,569	2,640	2,386	2,088	1,991	1,820	2,110	2,119	2,237	2,201	2,129	1,947	26,237	41,241
		計	2,946	3,058	2,883	2,566	2,476	2,213	2,459	2,478	2,592	2,555	2,392	2,170	30,788	49,704
	下り	大型車	348	369	646	587	501	513	473	539	485	402	197	190	5,250	10,153
		小型車	2,821	3,244	2,974	2,160	2,055	2,461	2,456	2,434	2,461	2,598	2,078	2,043	29,785	46,136
		計	3,169	3,613	3,620	2,747	2,556	2,974	2,929	2,973	2,946	3,000	2,275	2,233	35,035	56,289
	合計	大型車	725	787	1,143	1,065	986	906	822	898	840	756	460	413	9,801	18,616
		小型車	5,390	5,884	5,360	4,248	4,046	4,281	4,566	4,553	4,698	4,799	4,207	3,990	56,022	87,377
		計	6,115	6,671	6,503	5,313	5,032	5,187	5,388	5,451	5,538	5,555	4,667	4,403	65,823	105,993
二輪車類			—	—	—	—	—	—	—	—	—	—	—	—	—	
自転車類			—	—	—	—	—	—	—	—	—	—	—	—	—	
歩行者類			—	—	—	—	—	—	—	—	—	—	—	—	—	

（調査実施機関: 首都高速道路株式会社）

■ 観　測　地　点　5170　東京都中央区日本橋1丁目　　H17区間番号: 502

■ 路　　線　　名　首都高速四号分岐線

■ 都市計画路線名　高速4号分岐線　　■ 通 称 道 路 名　(首都高速都心環状線)

■ 調　　査　　日　11月16日(火)　　■ 天　　候　晴

■ 自動車交通量の推移(台／12h)

年度	58	60	63	2	6	9	11	17	22
交通量	68,846	73,242	61,793	66,190	60,489	71,125	71,755	68,360	59,546

■ ピーク時間交通量　6,049 台／h　　ピーク率　10.2 %　　■ 混雑時平均旅行速度　15.8 km／h

■ 大 型 車 台 数　6,185 台／12h　　混入率　10.4 %

■ 混　　雑　　度　0.91　　■ 昼　　夜　　率　1.65

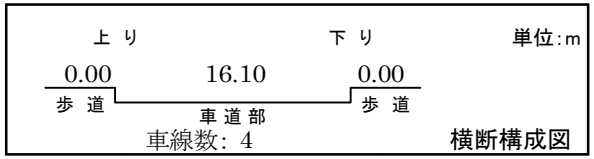

※上図の方向はセンサスにおける調査方向を示す.

■ 時 間 別 交 通 量

種別		時間	7～8	8～9	9～10	10～11	11～12	12～13	13～14	14～15	15～16	16～17	17～18	18～19	12h計	24h計
自動車類	上り	大型車	394	386	506	488	536	554	432	444	373	346	264	222	4,945	10,832
		小型車	2,199	2,318	1,727	1,552	1,426	1,537	1,929	1,982	1,773	1,818	1,589	1,449	21,299	33,502
		計	2,593	2,704	2,233	2,040	1,962	2,091	2,361	2,426	2,146	2,164	1,853	1,671	26,244	44,334
	下り	大型車	31	45	132	116	127	164	105	129	158	99	66	68	1,240	2,414
		小型車	2,995	3,300	3,309	2,516	2,345	2,701	2,700	2,710	2,628	2,700	2,087	2,071	32,062	51,646
		計	3,026	3,345	3,441	2,632	2,472	2,865	2,805	2,839	2,786	2,799	2,153	2,139	33,302	54,060
	合計	大型車	425	431	638	604	663	718	537	573	531	445	330	290	6,185	13,246
		小型車	5,194	5,618	5,036	4,068	3,771	4,238	4,629	4,692	4,401	4,518	3,676	3,520	53,361	85,148
		計	5,619	6,049	5,674	4,672	4,434	4,956	5,166	5,265	4,932	4,963	4,006	3,810	59,546	98,394
二輪車類			—	—	—	—	—	—	—	—	—	—	—	—	—	
自転車類			—	—	—	—	—	—	—	—	—	—	—	—	—	
歩行者類			—	—	—	—	—	—	—	—	—	—	—	—	—	

(調査実施機関: 首都高速道路株式会社)

■ 観　測　地　点　5180　東京都港区六本木3丁目　　H17区間番号: 503

■ 路　　線　　名　首都高速二号分岐線

■ 都市計画路線名　高速2号分岐線　　■ 通 称 道 路 名　(首都高速都心環状線)

■ 調　　査　　日　11月16日(火)　　■ 天　　候　晴

■ 自動車交通量の推移(台／12h)

年度	58	60	63	2	6	9	11	17	22
交通量	71,319	65,046	69,932	70,143	70,764	72,952	74,300	72,637	73,766

■ ピーク時間交通量　6,894　台／h　　ピーク率　9.3　%　　■ 混雑時平均旅行速度　24.7　km／h

■ 大 型 車 台 数　8,724　台／12h　　混入率　11.8　%

■ 混　　雑　　度　1.14　　■ 昼　　夜　　率　1.54

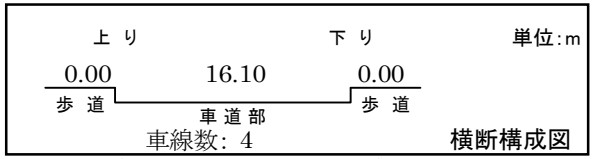

※上図の方向はセンサスにおける調査方向を示す.

■ 時 間 別 交 通 量

種別		時間	7～8	8～9	9～10	10～11	11～12	12～13	13～14	14～15	15～16	16～17	17～18	18～19	12h計	24h計
自動車類	上り	大型車	253	299	432	554	292	317	367	369	346	299	263	261	4,052	9,103
		小型車	2,689	2,932	2,542	2,241	1,231	1,624	2,514	2,614	2,789	2,796	2,628	2,626	29,226	46,094
		計	2,942	3,231	2,974	2,795	1,523	1,941	2,881	2,983	3,135	3,095	2,891	2,887	33,278	55,197
	下り	大型車	390	356	470	451	463	473	376	398	407	363	239	286	4,672	8,155
		小型車	3,066	3,307	3,097	2,877	2,794	2,823	2,932	2,861	2,974	3,022	3,124	2,939	35,816	50,551
		計	3,456	3,663	3,567	3,328	3,257	3,296	3,308	3,259	3,381	3,385	3,363	3,225	40,488	58,706
	合計	大型車	643	655	902	1,005	755	790	743	767	753	662	502	547	8,724	17,258
		小型車	5,755	6,239	5,639	5,118	4,025	4,447	5,446	5,475	5,763	5,818	5,752	5,565	65,042	96,645
		計	6,398	6,894	6,541	6,123	4,780	5,237	6,189	6,242	6,516	6,480	6,254	6,112	73,766	113,903
二輪車類			—	—	—	—	—	—	—	—	—	—	—	—	—	
自転車類			—	—	—	—	—	—	—	—	—	—	—	—	—	
歩行者類			—	—	—	—	—	—	—	—	—	—	—	—	—	

(調査実施機関:首都高速道路株式会社)

■ 観　測　地　点　5190　東京都港区六本木3丁目　　H17区間番号: 503

■ 路　　線　　名　首都高速二号分岐線

■ 都市計画路線名　高速2号分岐線　　■ 通 称 道 路 名　(首都高速都心環状線)

■ 調　　査　　日　11月16日(火)　　■ 天　　候　晴

■ 自動車交通量の推移(台／12h)

年度	58	60	63	2	6	9	11	17	22
交通量	71,319	65,046	69,932	70,143	70,764	72,952	74,300	72,637	69,121

■ ピーク時間交通量　6,456 台／h　　ピーク率　9.3 %　　■ 混雑時平均旅行速度　24.4 km／h

■ 大 型 車 台 数　9,220 台／12h　　混入率　13.3 %

■ 混　　雑　　度　1.09　　■ 昼　　夜　　率　1.54

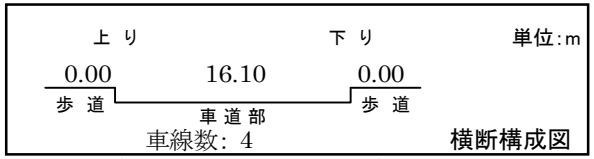

※上図の方向はセンサスにおける調査方向を示す.

■ 時 間 別 交 通 量

種別		時間	7～8	8～9	9～10	10～11	11～12	12～13	13～14	14～15	15～16	16～17	17～18	18～19	12h計	24h計
自動車類	上り	大型車	233	287	449	564	288	308	336	368	326	290	276	264	3,989	8,969
		小型車	2,613	2,830	2,357	2,087	1,091	1,509	2,331	2,452	2,616	2,621	2,368	2,382	27,257	42,532
		計	2,846	3,117	2,806	2,651	1,379	1,817	2,667	2,820	2,942	2,911	2,644	2,646	31,246	51,501
	下り	大型車	472	436	505	489	509	528	446	462	438	383	258	305	5,231	8,965
		小型車	2,790	2,903	2,800	2,633	2,532	2,563	2,618	2,575	2,747	2,784	2,949	2,750	32,644	46,028
		計	3,262	3,339	3,305	3,122	3,041	3,091	3,064	3,037	3,185	3,167	3,207	3,055	37,875	54,993
	合計	大型車	705	723	954	1,053	797	836	782	830	764	673	534	569	9,220	17,934
		小型車	5,403	5,733	5,157	4,720	3,623	4,072	4,949	5,027	5,363	5,405	5,317	5,132	59,901	88,560
		計	6,108	6,456	6,111	5,773	4,420	4,908	5,731	5,857	6,127	6,078	5,851	5,701	69,121	106,494
二輪車類			—	—	—	—	—	—	—	—	—	—	—	—	—	
自転車類			—	—	—	—	—	—	—	—	—	—	—	—	—	
歩行者類			—	—	—	—	—	—	—	—	—	—	—	—	—	

(調査実施機関: 首都高速道路株式会社)

■ 観　測　地　点　5200　東京都港区赤坂2丁目　　H17区間番号: 503

■ 路　　線　　名　首都高速三号線

■ 都市計画路線名　高速3号線　　■ 通 称 道 路 名　(首都高速都心環状線)

■ 調　　査　　日　11月16日(火)　　■ 天　　候　晴

案内図

■ 自動車交通量の推移(台／12h)

年度	58	60	63	2	6	9	11	17	22
交通量	71,319	65,046	69,932	70,143	70,764	72,952	74,300	72,637	65,821

■ ピーク時間交通量　6,170 台／h　　ピーク率　9.4 %　　■ 混雑時平均旅行速度　34.0 km／h

■ 大 型 車 台 数　7,645 台／12h　　混入率　11.6 %

■ 混　　雑　　度　1.10　　■ 昼　　夜　　率　1.53

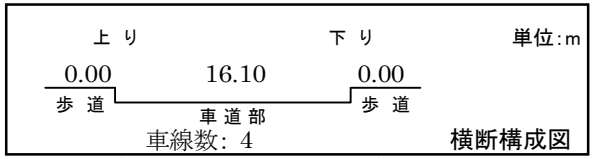

横断構成図

※上図の方向はセンサスにおける調査方向を示す.

■ 時 間 別 交 通 量

種別		時間	7～8	8～9	9～10	10～11	11～12	12～13	13～14	14～15	15～16	16～17	17～18	18～19	12h計	24h計
自動車類	上り	大型車	237	276	449	604	366	269	321	352	302	298	266	270	4,010	7,576
		小型車	2,456	2,279	2,206	2,107	1,308	1,856	2,230	2,353	2,326	2,418	2,663	2,574	26,776	42,560
		計	2,693	2,555	2,655	2,711	1,674	2,125	2,551	2,705	2,628	2,716	2,929	2,844	30,786	50,136
	下り	大型車	252	297	438	448	409	390	288	304	253	244	146	166	3,635	6,629
		小型車	2,492	3,318	2,943	2,495	2,443	2,626	2,458	2,497	2,502	2,638	2,699	2,289	31,400	43,731
		計	2,744	3,615	3,381	2,943	2,852	3,016	2,746	2,801	2,755	2,882	2,845	2,455	35,035	50,360
	合計	大型車	489	573	887	1,052	775	659	609	656	555	542	412	436	7,645	14,205
		小型車	4,948	5,597	5,149	4,602	3,751	4,482	4,688	4,850	4,828	5,056	5,362	4,863	58,176	86,291
		計	5,437	6,170	6,036	5,654	4,526	5,141	5,297	5,506	5,383	5,598	5,774	5,299	65,821	100,496
二輪車類			—	—	—	—	—	—	—	—	—	—	—	—	—	
自転車類			—	—	—	—	—	—	—	—	—	—	—	—	—	
歩行者類			—	—	—	—	—	—	—	—	—	—	—	—	—	

(調査実施機関: 首都高速道路株式会社)

■ 観　測　地　点　5210　東京都千代田区永田町1丁目　　H17区間番号: 503

■ 路　　線　　名　首都高速三号線

■ 都市計画路線名　高速3号線　　■ 通 称 道 路 名　(首都高速都心環状線)

■ 調　　査　　日　11月16日(火)　　■ 天　　候　晴

■ 自動車交通量の推移(台／12h)

年度	58	60	63	2	6	9	11	17	22
交通量	71,319	65,046	69,932	70,143	70,764	72,952	74,300	72,637	66,079

■ ピーク時間交通量　6,134　台／h　　ピーク率　9.3　%　　■ 混雑時平均旅行速度　34.2　km／h

■ 大 型 車 台 数　8,352　台／12h　　混入率　12.6　%

■ 混　　雑　　度　1.03　　■ 昼　　夜　　率　1.54

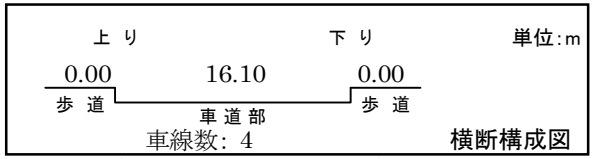

※上図の方向はセンサスにおける調査方向を示す.

■ 時 間 別 交 通 量

種別		時間	7～8	8～9	9～10	10～11	11～12	12～13	13～14	14～15	15～16	16～17	17～18	18～19	12h計	24h計
自動車類	上り	大型車	264	300	487	629	376	228	323	353	301	283	290	267	4,101	8,113
		小型車	2,623	2,549	2,371	2,193	1,344	1,824	2,169	2,306	2,299	2,331	2,430	2,324	26,763	40,652
		計	2,887	2,849	2,858	2,822	1,720	2,052	2,492	2,659	2,600	2,614	2,720	2,591	30,864	48,765
	下り	大型車	313	348	507	525	478	448	333	365	297	274	179	184	4,251	7,488
		小型車	2,266	2,937	2,641	2,410	2,399	2,558	2,435	2,519	2,643	2,790	2,951	2,415	30,964	45,716
		計	2,579	3,285	3,148	2,935	2,877	3,006	2,768	2,884	2,940	3,064	3,130	2,599	35,215	53,204
	合計	大型車	577	648	994	1,154	854	676	656	718	598	557	469	451	8,352	15,601
		小型車	4,889	5,486	5,012	4,603	3,743	4,382	4,604	4,825	4,942	5,121	5,381	4,739	57,727	86,368
		計	5,466	6,134	6,006	5,757	4,597	5,058	5,260	5,543	5,540	5,678	5,850	5,190	66,079	101,969
二輪車類			—	—	—	—	—	—	—	—	—	—	—	—	—	
自転車類			—	—	—	—	—	—	—	—	—	—	—	—	—	
歩行者類			—	—	—	—	—	—	—	—	—	—	—	—	—	

(調査実施機関: 首都高速道路株式会社)

■ 観　測　地　点　5220　東京都芝区1丁目　　H17区間番号: 504

■ 路　　線　　名　首都高速二号線

■ 都市計画路線名　高速2号線　　■ 通 称 道 路 名　(首都高速都心環状線)

■ 調　　査　　日　11月16日(火)　　■ 天　　候　晴

案内図

■ 自動車交通量の推移(台／12h)

年度	58	60	63	2	6	9	11	17	22
交通量	70,181	66,994	75,177	70,151	75,749	74,966	81,025	76,863	79,522

■ ピーク時間交通量　7,363 台／h　　ピーク率　9.3 %　　■ 混雑時平均旅行速度　32.6 km／h

■ 大 型 車 台 数　9,437 台／12h　　混入率　11.9 %

■ 混　　雑　　度　1.16　　■ 昼　　夜　　率　1.57

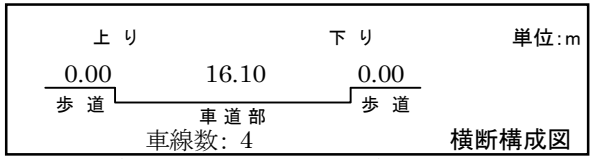

※上図の方向はセンサスにおける調査方向を示す.

■ 時 間 別 交 通 量

種別		時間	7～8	8～9	9～10	10～11	11～12	12～13	13～14	14～15	15～16	16～17	17～18	18～19	12h計	24h計
自動車類	上り	大型車	320	349	516	676	337	402	452	446	420	377	324	336	4,955	10,365
		小型車	3,320	3,371	3,126	2,891	1,716	2,248	3,059	3,086	3,211	3,191	3,177	3,196	35,592	55,075
		計	3,640	3,720	3,642	3,567	2,053	2,650	3,511	3,532	3,631	3,568	3,501	3,532	40,547	65,440
	下り	大型車	403	329	423	419	409	459	390	379	419	344	229	279	4,482	8,160
		小型車	3,283	3,314	2,910	2,582	2,317	2,555	2,985	2,920	2,978	2,937	2,721	2,991	34,493	51,034
		計	3,686	3,643	3,333	3,001	2,726	3,014	3,375	3,299	3,397	3,281	2,950	3,270	38,975	59,194
	合計	大型車	723	678	939	1,095	746	861	842	825	839	721	553	615	9,437	18,525
		小型車	6,603	6,685	6,036	5,473	4,033	4,803	6,044	6,006	6,189	6,128	5,898	6,187	70,085	106,109
		計	7,326	7,363	6,975	6,568	4,779	5,664	6,886	6,831	7,028	6,849	6,451	6,802	79,522	124,634
二輪車類			—	—	—	—	—	—	—	—	—	—	—	—	—	
自転車類			—	—	—	—	—	—	—	—	—	—	—	—	—	
歩行者類			—	—	—	—	—	—	—	—	—	—	—	—	—	

(調査実施機関: 首都高速道路株式会社)

■ 観　測　地　点　5230　東京都港区東麻布1丁目　　H17区間番号: 504

■ 路　　線　　名　首都高速二号線

■ 都市計画路線名　高速2号線　　■ 通 称 道 路 名　(首都高速都心環状線)

■ 調　　査　　日　11月16日(火)　　■ 天　　候　晴

■ 自動車交通量の推移(台／12h)

年度	58	60	63	2	6	9	11	17	22
交通量	70,181	66,994	75,177	70,151	75,749	74,966	81,025	76,863	78,644

■ ピーク時間交通量　7,407 台／h　　ピーク率　9.4 %　　■ 混雑時平均旅行速度　33.7 km／h

■ 大 型 車 台 数　9,238 台／12h　　混入率　11.7 %

■ 混　　雑　　度　1.16　　■ 昼　　夜　　率　1.56

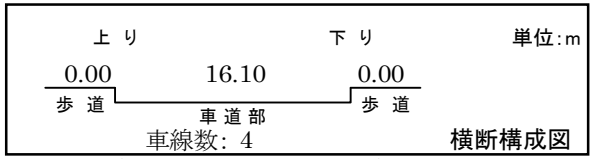

※上図の方向はセンサスにおける調査方向を示す.

■ 時 間 別 交 通 量

種別		時間	7～8	8～9	9～10	10～11	11～12	12～13	13～14	14～15	15～16	16～17	17～18	18～19	12h計	24h計
自動車類	上り	大型車	315	316	503	633	315	375	426	444	397	348	290	316	4,678	10,075
		小型車	3,349	3,462	3,063	2,720	1,373	1,880	2,872	2,943	3,106	3,110	2,931	2,888	33,697	51,891
		計	3,664	3,778	3,566	3,353	1,688	2,255	3,298	3,387	3,503	3,458	3,221	3,204	38,375	61,966
	下り	大型車	416	342	435	429	417	476	390	387	410	343	232	283	4,560	8,168
		小型車	3,194	3,287	2,932	2,762	2,505	2,648	3,080	2,995	3,054	3,062	2,987	3,203	35,709	52,920
		計	3,610	3,629	3,367	3,191	2,922	3,124	3,470	3,382	3,464	3,405	3,219	3,486	40,269	61,088
	合計	大型車	731	658	938	1,062	732	851	816	831	807	691	522	599	9,238	18,243
		小型車	6,543	6,749	5,995	5,482	3,878	4,528	5,952	5,938	6,160	6,172	5,918	6,091	69,406	104,811
		計	7,274	7,407	6,933	6,544	4,610	5,379	6,768	6,769	6,967	6,863	6,440	6,690	78,644	123,054
二輪車類			—	—	—	—	—	—	—	—	—	—	—	—	—	
自転車類			—	—	—	—	—	—	—	—	—	—	—	—	—	
歩行者類			—	—	—	—	—	—	—	—	—	—	—	—	—	

(調査実施機関:首都高速道路株式会社)

■ 観　測　地　点　5240　東京都千代田区有楽町2丁目　　H17区間番号:　－

■ 路　　線　　名　首都高速四号線

■ 都市計画路線名　高速4号線　　■ 通 称 道 路 名　（首都高速八重洲線）

■ 調　　査　　日　11月16日（火）　　■ 天　　候　晴

■ 自動車交通量の推移（台／12h）

年度	58	60	63	2	6	9	11	17	22
交通量	－	－	－	－	－	－	－	－	12,741

■ ピーク時間交通量　1,349　台／h　　ピーク率　10.6　%　　■ 混雑時平均旅行速度　71.2　km／h

■ 大 型 車 台 数　1,688　台／12h　　混入率　13.2　%

■ 混　　雑　　度　0.22　　■ 昼　　夜　　率　1.52

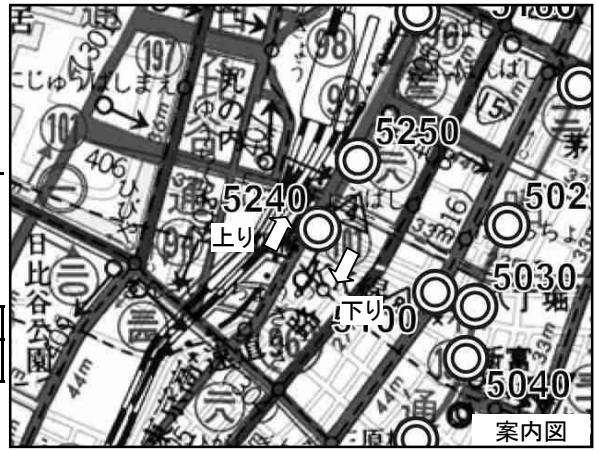

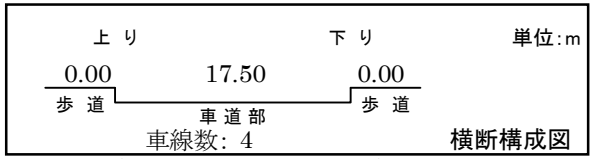

※上図の方向はセンサスにおける調査方向を示す.

■ 時 間 別 交 通 量

種別		時間	7～8	8～9	9～10	10～11	11～12	12～13	13～14	14～15	15～16	16～17	17～18	18～19	12h計	24h計
自動車類	上り	大型車	81	92	135	97	90	88	99	87	69	65	42	32	977	1,470
		小型車	614	578	562	512	482	445	496	538	563	574	515	447	6,326	9,211
		計	695	670	697	609	572	533	595	625	632	639	557	479	7,303	10,681
	下り	大型車	79	46	59	54	57	95	73	60	58	54	41	35	711	1,273
		小型車	575	497	419	260	266	429	364	377	436	474	313	317	4,727	7,369
		計	654	543	478	314	323	524	437	437	494	528	354	352	5,438	8,642
	合計	大型車	160	138	194	151	147	183	172	147	127	119	83	67	1,688	2,743
		小型車	1,189	1,075	981	772	748	874	860	915	999	1,048	828	764	11,053	16,580
		計	1,349	1,213	1,175	923	895	1,057	1,032	1,062	1,126	1,167	911	831	12,741	19,323
二輪車類			－	－	－	－	－	－	－	－	－	－	－	－	－	
自転車類			－	－	－	－	－	－	－	－	－	－	－	－	－	
歩行者類			－	－	－	－	－	－	－	－	－	－	－	－	－	

（調査実施機関：首都高速道路株式会社）

■ 観　測　地　点　5250　東京都中央区八重洲2丁目　　H17区間番号:　－

■ 路　　線　　名　首都高速四号線

■ 都市計画路線名　高速4号線　　■ 通 称 道 路 名　（首都高速八重洲線）

■ 調　　査　　日　11月16日（火）　　■ 天　　候　晴

■ 自動車交通量の推移（台／12h）

年度	58	60	63	2	6	9	11	17	22
交通量	－	－	－	－	－	－	－	－	13,006

■ ピーク時間交通量　1,367　台／h　　ピーク率　10.5　%　　■ 混雑時平均旅行速度　71.2　km／h

■ 大 型 車 台 数　1,499　台／12h　　混入率　11.5　%

■ 混　　雑　　度　0.23　　■ 昼　　夜　　率　1.52

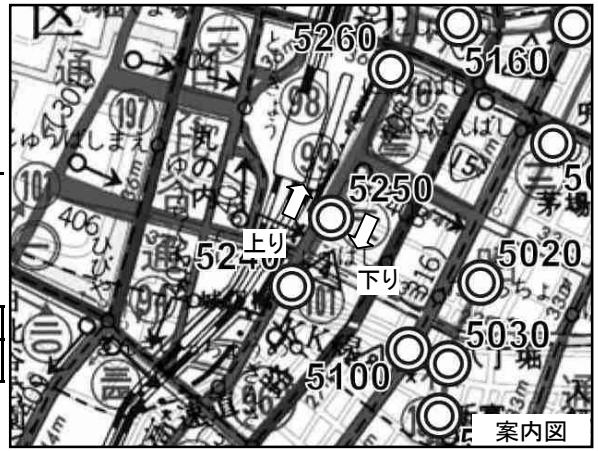

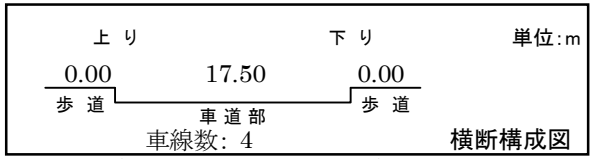

※上図の方向はセンサスにおける調査方向を示す.

■ 時 間 別 交 通 量

種別		時間	7～8	8～9	9～10	10～11	11～12	12～13	13～14	14～15	15～16	16～17	17～18	18～19	12h計	24h計
自動車類	上り	大型車	81	92	135	97	90	88	99	87	69	65	42	32	977	1,470
		小型車	614	578	562	512	482	445	496	538	563	574	515	447	6,326	9,211
		計	695	670	697	609	572	533	595	625	632	639	557	479	7,303	10,681
	下り	大型車	50	35	39	43	39	78	57	42	41	45	24	29	522	970
		小型車	622	536	461	289	298	462	405	424	486	516	346	336	5,181	8,118
		計	672	571	500	332	337	540	462	466	527	561	370	365	5,703	9,088
	合計	大型車	131	127	174	140	129	166	156	129	110	110	66	61	1,499	2,440
		小型車	1,236	1,114	1,023	801	780	907	901	962	1,049	1,090	861	783	11,507	17,329
		計	1,367	1,241	1,197	941	909	1,073	1,057	1,091	1,159	1,200	927	844	13,006	19,769
二輪車類			－	－	－	－	－	－	－	－	－	－	－	－	－	
自転車類			－	－	－	－	－	－	－	－	－	－	－	－	－	
歩行者類			－	－	－	－	－	－	－	－	－	－	－	－	－	

（調査実施機関：首都高速道路株式会社）

■ 観　測　地　点　5260　東京都千代田区大手町2丁目　　H17区間番号:　－

■ 路　　線　　名　首都高速四号線

■ 都市計画路線名　高速4号線　　■ 通 称 道 路 名　（首都高速八重洲線）

■ 調　　査　　日　11月16日（火）　　■ 天　　候　晴

■ 自動車交通量の推移（台／12h）

年度	58	60	63	2	6	9	11	17	22
交通量	－	－	－	－	－	－	－	－	13,102

■ ピーク時間交通量　1,372　台／h　　ピーク率　10.5　%　　■ 混雑時平均旅行速度　70.4　km／h

■ 大 型 車 台 数　2,062　台／12h　　混入率　15.7　%

■ 混　　雑　　度　0.23　　■ 昼　　夜　　率　1.53

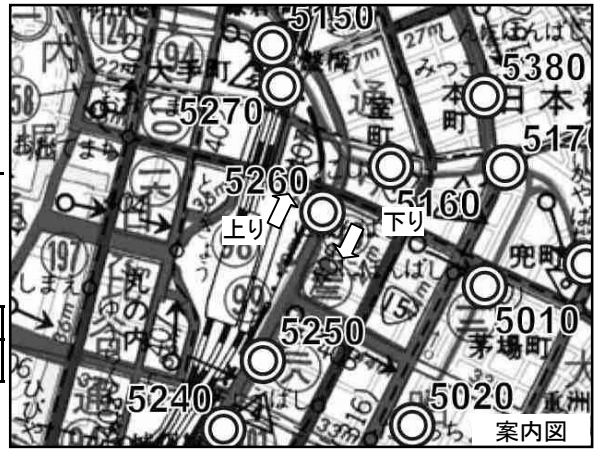

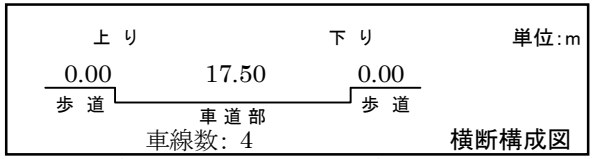

※上図の方向はセンサスにおける調査方向を示す.

■ 時 間 別 交 通 量

種別		時間	7～8	8～9	9～10	10～11	11～12	12～13	13～14	14～15	15～16	16～17	17～18	18～19	12h計	24h計
自動車類	上り	大型車	114	118	121	113	93	93	107	89	63	72	35	35	1,053	1,648
		小型車	569	535	567	517	483	435	493	535	572	553	528	438	6,225	9,090
		計	683	653	688	630	576	528	600	624	635	625	563	473	7,278	10,738
	下り	大型車	85	87	92	68	86	120	97	86	91	84	60	53	1,009	1,803
		小型車	604	490	423	265	282	418	388	377	452	491	312	313	4,815	7,472
		計	689	577	515	333	368	538	485	463	543	575	372	366	5,824	9,275
	合計	大型車	199	205	213	181	179	213	204	175	154	156	95	88	2,062	3,451
		小型車	1,173	1,025	990	782	765	853	881	912	1,024	1,044	840	751	11,040	16,562
		計	1,372	1,230	1,203	963	944	1,066	1,085	1,087	1,178	1,200	935	839	13,102	20,013
二輪車類			－	－	－	－	－	－	－	－	－	－	－	－	－	
自転車類			－	－	－	－	－	－	－	－	－	－	－	－	－	
歩行者類			－	－	－	－	－	－	－	－	－	－	－	－	－	

（調査実施機関：首都高速道路株式会社）

■ 観　測　地　点　5270　東京都千代田区大手町2丁目　　H17区間番号:　－

■ 路　　線　　名　首都高速四号線

■ 都市計画路線名　高速4号線　　■ 通 称 道 路 名　（首都高速八重洲線）

■ 調　　査　　日　11月16日（火）　　■ 天　　候　晴

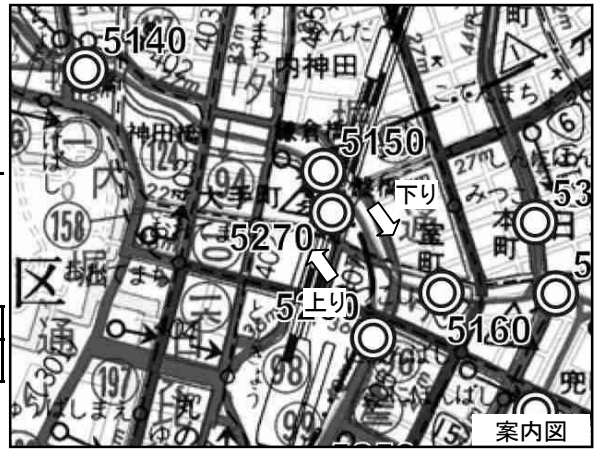

■ 自動車交通量の推移（台／12h）

年度	58	60	63	2	6	9	11	17	22
交通量	－	－	－	－	－	－	－	－	13,091

■ ピーク時間交通量　1,363　台／h　　ピーク率　10.4　%　　■ 混雑時平均旅行速度　18.9　km／h

■ 大 型 車 台 数　2,012　台／12h　　混入率　15.4　%

■ 混　　雑　　度　0.78　　■ 昼　　夜　　率　1.53

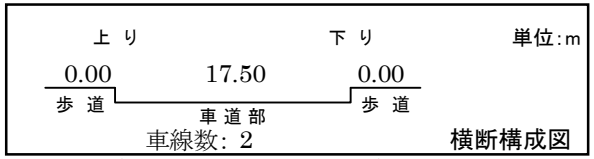

※上図の方向はセンサスにおける調査方向を示す.

■ 時 間 別 交 通 量

種別		時間	7～8	8～9	9～10	10～11	11～12	12～13	13～14	14～15	15～16	16～17	17～18	18～19	12h計	24h計
自動車類	上り	大型車	91	91	111	110	98	93	102	85	68	73	44	37	1,003	1,636
		小型車	583	552	572	519	477	432	503	536	568	552	531	439	6,264	9,104
		計	674	643	683	629	575	525	605	621	636	625	575	476	7,267	10,740
	下り	大型車	85	87	92	68	86	120	97	86	91	84	60	53	1,009	1,803
		小型車	604	490	423	265	282	418	388	377	452	491	312	313	4,815	7,472
		計	689	577	515	333	368	538	485	463	543	575	372	366	5,824	9,275
	合計	大型車	176	178	203	178	184	213	199	171	159	157	104	90	2,012	3,439
		小型車	1,187	1,042	995	784	759	850	891	913	1,020	1,043	843	752	11,079	16,576
		計	1,363	1,220	1,198	962	943	1,063	1,090	1,084	1,179	1,200	947	842	13,091	20,015
二輪車類			－	－	－	－	－	－	－	－	－	－	－	－	－	
自転車類			－	－	－	－	－	－	－	－	－	－	－	－	－	
歩行者類			－	－	－	－	－	－	－	－	－	－	－	－	－	

（調査実施機関：首都高速道路株式会社）

■ 観　測　地　点　5280　東京都港区海岸2丁目　　H17区間番号: 505

■ 路　　線　　名　首都高速一号線

■ 都市計画路線名　高速1号線　　■ 通 称 道 路 名　（首都高速1号羽田線）

■ 調　　査　　日　11月16日（火）　　■ 天　　候　晴

■ 自動車交通量の推移（台／12h）

年度	58	60	63	2	6	9	11	17	22
交通量	44,357	58,859	31,945	30,032	27,849	37,903	38,897	29,890	96,771

■ ピーク時間交通量　8,686　台／h　　ピーク率　9.0　%　　■ 混雑時平均旅行速度　21.2　km／h

■ 大 型 車 台 数　14,240　台／12h　　混入率　14.7　%

■ 混　　雑　　度　1.43　　■ 昼　　夜　　率　1.56

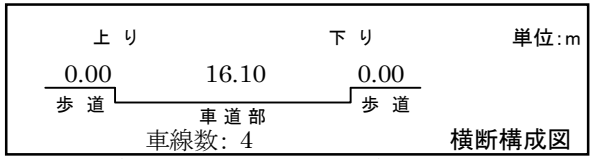

※上図の方向はセンサスにおける調査方向を示す.

■ 時 間 別 交 通 量

種別		時間	7～8	8～9	9～10	10～11	11～12	12～13	13～14	14～15	15～16	16～17	17～18	18～19	12h計	24h計
自動車類	上り	大型車	575	549	714	668	674	629	628	639	581	431	315	311	6,714	12,304
		小型車	3,508	3,227	3,164	2,804	2,910	3,070	3,311	3,607	3,756	3,447	3,128	3,314	39,246	58,474
		計	4,083	3,776	3,878	3,472	3,584	3,699	3,939	4,246	4,337	3,878	3,443	3,625	45,960	70,778
	下り	大型車	490	535	754	882	597	787	706	674	655	534	459	453	7,526	14,389
		小型車	3,866	3,843	3,763	3,472	2,864	3,556	3,627	3,622	3,694	3,628	3,740	3,610	43,285	65,477
		計	4,356	4,378	4,517	4,354	3,461	4,343	4,333	4,296	4,349	4,162	4,199	4,063	50,811	79,866
	合計	大型車	1,065	1,084	1,468	1,550	1,271	1,416	1,334	1,313	1,236	965	774	764	14,240	26,693
		小型車	7,374	7,070	6,927	6,276	5,774	6,626	6,938	7,229	7,450	7,075	6,868	6,924	82,531	123,951
		計	8,439	8,154	8,395	7,826	7,045	8,042	8,272	8,542	8,686	8,040	7,642	7,688	96,771	150,644
二輪車類			—	—	—	—	—	—	—	—	—	—	—	—	—	
自転車類			—	—	—	—	—	—	—	—	—	—	—	—	—	
歩行者類			—	—	—	—	—	—	—	—	—	—	—	—	—	

（調査実施機関: 首都高速道路株式会社）

■ 観　測　地　点　5290　東京都港区海岸1丁目　　H17区間番号: 505

■ 路　　線　　名　首都高速一号線

■ 都市計画路線名　高速1号線　　■ 通 称 道 路 名　（首都高速1号羽田線）

■ 調　　査　　日　11月16日（火）　　■ 天　　候　晴

案内図

■ 自動車交通量の推移（台／12h）

年度	58	60	63	2	6	9	11	17	22
交通量	44,357	58,859	31,945	30,032	27,849	37,903	38,897	29,890	53,838

■ ピーク時間交通量　5,015 台／h　　ピーク率　9.3 %　　■ 混雑時平均旅行速度　18.0 km／h

■ 大 型 車 台 数　6,607 台／12h　　混入率　12.3 %

■ 混　　雑　　度　0.89　　■ 昼　　夜　　率　1.54

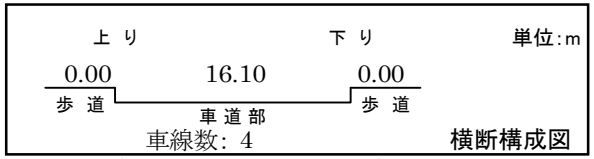

横断構成図

※上図の方向はセンサスにおける調査方向を示す.

■ 時 間 別 交 通 量

種別		時間	7～8	8～9	9～10	10～11	11～12	12～13	13～14	14～15	15～16	16～17	17～18	18～19	12h計	24h計
自動車類	上り	大型車	365	327	436	418	391	393	408	363	322	251	181	184	4,039	7,360
		小型車	2,111	1,967	1,955	1,767	1,883	1,884	2,346	2,434	2,477	2,166	2,015	2,045	25,050	36,914
		計	2,476	2,294	2,391	2,185	2,274	2,277	2,754	2,797	2,799	2,417	2,196	2,229	29,089	44,274
	下り	大型車	170	124	266	327	264	332	253	208	225	185	98	116	2,568	4,819
		小型車	1,984	2,016	1,872	1,764	1,585	1,836	1,881	1,873	1,991	1,866	1,886	1,627	22,181	33,569
		計	2,154	2,140	2,138	2,091	1,849	2,168	2,134	2,081	2,216	2,051	1,984	1,743	24,749	38,388
	合計	大型車	535	451	702	745	655	725	661	571	547	436	279	300	6,607	12,179
		小型車	4,095	3,983	3,827	3,531	3,468	3,720	4,227	4,307	4,468	4,032	3,901	3,672	47,231	70,483
		計	4,630	4,434	4,529	4,276	4,123	4,445	4,888	4,878	5,015	4,468	4,180	3,972	53,838	82,662
二輪車類			—	—	—	—	—	—	—	—	—	—	—	—	—	
自転車類			—	—	—	—	—	—	—	—	—	—	—	—	—	
歩行者類			—	—	—	—	—	—	—	—	—	—	—	—	—	

（調査実施機関: 首都高速道路株式会社）

■ 観　測　地　点　5300　東京都品川区勝島1丁目　　H17区間番号: 505

■ 路　　線　　名　首都高速一号線

■ 都市計画路線名　高速1号線　　■ 通 称 道 路 名　（首都高速1号羽田線）

■ 調　　査　　日　11月16日（火）　　■ 天　　候　晴

■ 自動車交通量の推移（台／12h）

年度	58	60	63	2	6	9	11	17	22
交通量	44,357	58,859	31,945	30,032	27,849	37,903	38,897	29,890	48,719

■ ピーク時間交通量　4,702　台／h　　ピーク率　9.7　%　　■ 混雑時平均旅行速度　23.6　km／h

■ 大 型 車 台 数　5,963　台／12h　　混入率　12.2　%

■ 混　　雑　　度　0.86　　■ 昼　　夜　　率　1.55

案内図

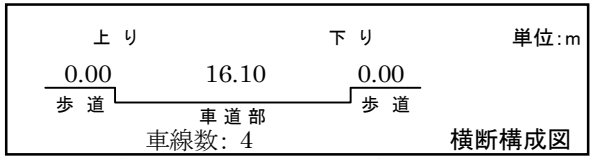

横断構成図

※上図の方向はセンサスにおける調査方向を示す.

■ 時 間 別 交 通 量

種別		時間	7～8	8～9	9～10	10～11	11～12	12～13	13～14	14～15	15～16	16～17	17～18	18～19	12h計	24h計
自動車類	上り	大型車	347	309	367	368	360	315	370	337	311	246	159	170	3,659	6,883
		小型車	2,232	1,827	1,728	1,547	1,660	1,627	2,000	2,190	2,373	2,014	1,737	1,863	22,798	33,745
		計	2,579	2,136	2,095	1,915	2,020	1,942	2,370	2,527	2,684	2,260	1,896	2,033	26,457	40,628
	下り	大型車	145	137	204	285	256	292	209	188	203	180	94	111	2,304	4,376
		小型車	1,646	1,616	1,608	1,652	1,482	1,720	1,691	1,697	1,815	1,708	1,781	1,542	19,958	30,489
		計	1,791	1,753	1,812	1,937	1,738	2,012	1,900	1,885	2,018	1,888	1,875	1,653	22,262	34,865
	合計	大型車	492	446	571	653	616	607	579	525	514	426	253	281	5,963	11,259
		小型車	3,878	3,443	3,336	3,199	3,142	3,347	3,691	3,887	4,188	3,722	3,518	3,405	42,756	64,234
		計	4,370	3,889	3,907	3,852	3,758	3,954	4,270	4,412	4,702	4,148	3,771	3,686	48,719	75,493
二輪車類			—	—	—	—	—	—	—	—	—	—	—	—	—	
自転車類			—	—	—	—	—	—	—	—	—	—	—	—	—	
歩行者類			—	—	—	—	—	—	—	—	—	—	—	—	—	

（調査実施機関: 首都高速道路株式会社）

■ 観　測　地　点　5310　東京都品川区勝島1丁目　　H17区間番号: 505

■ 路　　線　　名　首都高速一号線

■ 都市計画路線名　高速1号線　　■ 通 称 道 路 名　（首都高速1号羽田線）

■ 調　　査　　日　11月16日（火）　　■ 天　　候　晴

■ 自動車交通量の推移（台／12h）

年度	58	60	63	2	6	9	11	17	22
交通量	44,357	58,859	31,945	30,032	27,849	37,903	38,897	29,890	48,719

■ ピーク時間交通量　4,702　台／h　　ピーク率　9.7　%　　■ 混雑時平均旅行速度　23.6　km／h

■ 大 型 車 台 数　5,963　台／12h　　混入率　12.2　%

■ 混　　雑　　度　0.86　　■ 昼　　夜　　率　1.55

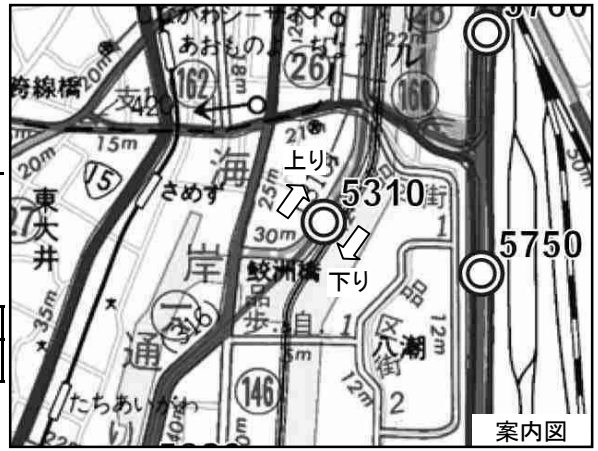

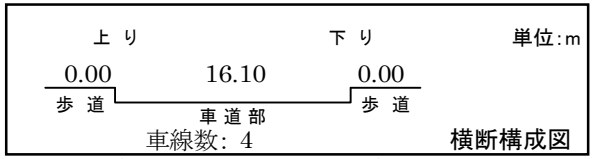

※上図の方向はセンサスにおける調査方向を示す.

■ 時 間 別 交 通 量

種別		時間	7～8	8～9	9～10	10～11	11～12	12～13	13～14	14～15	15～16	16～17	17～18	18～19	12h計	24h計
自動車類	上り	大型車	347	309	367	368	360	315	370	337	311	246	159	170	3,659	6,883
		小型車	2,232	1,827	1,728	1,547	1,660	1,627	2,000	2,190	2,373	2,014	1,737	1,863	22,798	33,745
		計	2,579	2,136	2,095	1,915	2,020	1,942	2,370	2,527	2,684	2,260	1,896	2,033	26,457	40,628
	下り	大型車	145	137	204	285	256	292	209	188	203	180	94	111	2,304	4,376
		小型車	1,646	1,616	1,608	1,652	1,482	1,720	1,691	1,697	1,815	1,708	1,781	1,542	19,958	30,489
		計	1,791	1,753	1,812	1,937	1,738	2,012	1,900	1,885	2,018	1,888	1,875	1,653	22,262	34,865
	合計	大型車	492	446	571	653	616	607	579	525	514	426	253	281	5,963	11,259
		小型車	3,878	3,443	3,336	3,199	3,142	3,347	3,691	3,887	4,188	3,722	3,518	3,405	42,756	64,234
		計	4,370	3,889	3,907	3,852	3,758	3,954	4,270	4,412	4,702	4,148	3,771	3,686	48,719	75,493
二輪車類			－	－	－	－	－	－	－	－	－	－	－	－	－	
自転車類			－	－	－	－	－	－	－	－	－	－	－	－	－	
歩行者類			－	－	－	－	－	－	－	－	－	－	－	－	－	

（調査実施機関: 首都高速道路株式会社）

■ 観　測　地　点　5320　東京都品川区勝島2丁目　　H17区間番号: 505

■ 路　　線　　名　首都高速一号線

■ 都市計画路線名　高速1号線　　■ 通 称 道 路 名　(首都高速1号羽田線)

■ 調　　査　　日　11月16日(火)　　■ 天　　候　晴

■ 自動車交通量の推移(台／12h)

年度	58	60	63	2	6	9	11	17	22
交通量	44,357	58,859	31,945	30,032	27,849	37,903	38,897	29,890	41,893

■ ピーク時間交通量　3,949　台／h　　ピーク率　9.4　%　　■ 混雑時平均旅行速度　73.2　km／h

■ 大 型 車 台 数　4,407　台／12h　　混入率　10.5　%

■ 混　　雑　　度　0.68　　■ 昼　　夜　　率　1.54

案内図

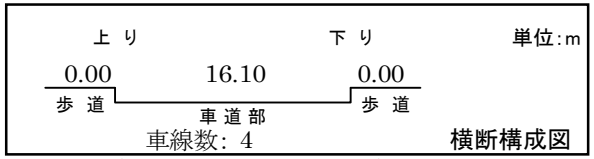

横断構成図

※上図の方向はセンサスにおける調査方向を示す.

■ 時 間 別 交 通 量

種別		時間	7～8	8～9	9～10	10～11	11～12	12～13	13～14	14～15	15～16	16～17	17～18	18～19	12h計	24h計
自動車類	上り	大型車	224	199	223	232	202	186	191	203	145	100	89	45	2,039	3,605
		小型車	1,918	1,463	1,251	1,163	1,314	1,206	1,381	1,611	1,674	1,448	1,436	1,128	16,993	25,052
		計	2,142	1,662	1,474	1,395	1,516	1,392	1,572	1,814	1,819	1,548	1,525	1,173	19,032	28,657
	下り	大型車	148	138	214	292	256	310	208	195	217	187	100	103	2,368	4,497
		小型車	1,659	1,638	1,635	1,710	1,513	1,742	1,745	1,763	1,841	1,759	1,865	1,623	20,493	31,317
		計	1,807	1,776	1,849	2,002	1,769	2,052	1,953	1,958	2,058	1,946	1,965	1,726	22,861	35,814
	合計	大型車	372	337	437	524	458	496	399	398	362	287	189	148	4,407	8,102
		小型車	3,577	3,101	2,886	2,873	2,827	2,948	3,126	3,374	3,515	3,207	3,301	2,751	37,486	56,369
		計	3,949	3,438	3,323	3,397	3,285	3,444	3,525	3,772	3,877	3,494	3,490	2,899	41,893	64,471
二輪車類			—	—	—	—	—	—	—	—	—	—	—	—	—	
自転車類			—	—	—	—	—	—	—	—	—	—	—	—	—	
歩行者類			—	—	—	—	—	—	—	—	—	—	—	—	—	

(調査実施機関: 首都高速道路株式会社)

■ 観　測　地　点　5330　東京都品川区勝島2丁目　　H17区間番号: 505

■ 路　　線　　名　首都高速一号線

■ 都市計画路線名　高速1号線　　■ 通 称 道 路 名　(首都高速1号羽田線)

■ 調　　査　　日　11月16日(火)　　■ 天　　候　晴

案内図

■ 自動車交通量の推移(台／12h)

年度	58	60	63	2	6	9	11	17	22
交通量	44,357	58,859	31,945	30,032	27,849	37,903	38,897	29,890	35,847

■ ピーク時間交通量　3,342 台／h　　ピーク率　9.3 %　　■ 混雑時平均旅行速度　74.2 km／h

■ 大 型 車 台 数　3,481 台／12h　　混入率　9.7 %

■ 混　　雑　　度　0.58　　■ 昼　　夜　　率　1.54

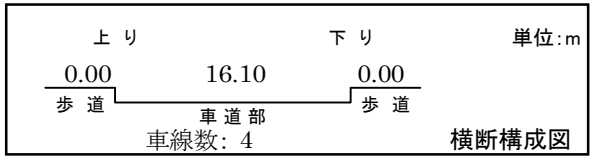

横断構成図

※上図の方向はセンサスにおける調査方向を示す.

■ 時 間 別 交 通 量

種別		時間	7～8	8～9	9～10	10～11	11～12	12～13	13～14	14～15	15～16	16～17	17～18	18～19	12h計	24h計
自動車類	上り	大型車	124	113	153	158	133	101	114	126	103	67	68	38	1,298	2,347
		小型車	1,597	1,216	1,060	965	1,128	1,043	1,175	1,386	1,432	1,243	1,230	967	14,442	21,327
		計	1,721	1,329	1,213	1,123	1,261	1,144	1,289	1,512	1,535	1,310	1,298	1,005	15,740	23,674
	下り	大型車	135	128	189	264	234	281	203	186	191	179	93	100	2,183	4,253
		小型車	1,424	1,383	1,476	1,501	1,329	1,548	1,540	1,515	1,616	1,519	1,649	1,424	17,924	27,306
		計	1,559	1,511	1,665	1,765	1,563	1,829	1,743	1,701	1,807	1,698	1,742	1,524	20,107	31,559
	合計	大型車	259	241	342	422	367	382	317	312	294	246	161	138	3,481	6,600
		小型車	3,021	2,599	2,536	2,466	2,457	2,591	2,715	2,901	3,048	2,762	2,879	2,391	32,366	48,633
		計	3,280	2,840	2,878	2,888	2,824	2,973	3,032	3,213	3,342	3,008	3,040	2,529	35,847	55,233
二輪車類			—	—	—	—	—	—	—	—	—	—	—	—	—	
自転車類			—	—	—	—	—	—	—	—	—	—	—	—	—	
歩行者類			—	—	—	—	—	—	—	—	—	—	—	—	—	

(調査実施機関: 首都高速道路株式会社)

■ 観　測　地　点　5340　東京都大田区昭和島2丁目　　H17区間番号: 505

■ 路　　線　　名　首都高速一号線

■ 都市計画路線名　高速1号線　　■ 通 称 道 路 名　(首都高速1号羽田線)

■ 調　　査　　日　11月16日(火)　　■ 天　　候　晴

■ 自動車交通量の推移(台／12h)

年度	58	60	63	2	6	9	11	17	22
交通量	44,357	58,859	31,945	30,032	27,849	37,903	38,897	29,890	38,902

■ ピーク時間交通量　3,606　台／h　　ピーク率　9.3　%　　■ 混雑時平均旅行速度　76.6　km／h

■ 大 型 車 台 数　4,537　台／12h　　混入率　11.7　%

■ 混　　雑　　度　0.63　　■ 昼　　夜　　率　1.52

案内図

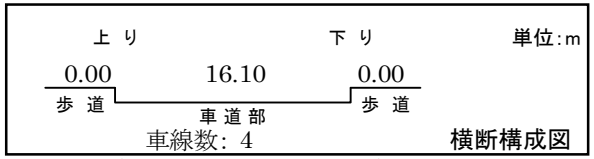

横断構成図

※上図の方向はセンサスにおける調査方向を示す.

■ 時 間 別 交 通 量

種別		時間	7～8	8～9	9～10	10～11	11～12	12～13	13～14	14～15	15～16	16～17	17～18	18～19	12h計	24h計
自動車類	上り	大型車	148	171	225	272	250	176	187	234	202	119	129	108	2,221	3,755
		小型車	1,949	1,517	1,194	1,069	1,230	1,126	1,198	1,401	1,508	1,335	1,351	1,057	15,935	23,268
		計	2,097	1,688	1,419	1,341	1,480	1,302	1,385	1,635	1,710	1,454	1,480	1,165	18,156	27,023
	下り	大型車	152	153	255	253	265	228	223	207	231	182	90	77	2,316	4,015
		小型車	1,357	1,375	1,451	1,522	1,387	1,568	1,625	1,509	1,655	1,630	1,811	1,540	18,430	28,025
		計	1,509	1,528	1,706	1,775	1,652	1,796	1,848	1,716	1,886	1,812	1,901	1,617	20,746	32,040
	合計	大型車	300	324	480	525	515	404	410	441	433	301	219	185	4,537	7,770
		小型車	3,306	2,892	2,645	2,591	2,617	2,694	2,823	2,910	3,163	2,965	3,162	2,597	34,365	51,293
		計	3,606	3,216	3,125	3,116	3,132	3,098	3,233	3,351	3,596	3,266	3,381	2,782	38,902	59,063
二輪車類			—	—	—	—	—	—	—	—	—	—	—	—	—	
自転車類			—	—	—	—	—	—	—	—	—	—	—	—	—	
歩行者類			—	—	—	—	—	—	—	—	—	—	—	—	—	

(調査実施機関: 首都高速道路株式会社)

■ 観　測　地　点　5350　東京都大田区大森南5丁目　　H17区間番号: 505

■ 路　　線　　名　首都高速一号線

■ 都市計画路線名　高速1号線　　■ 通 称 道 路 名　(首都高速1号羽田線)

■ 調　　査　　日　11月16日(火)　　■ 天　　候　晴

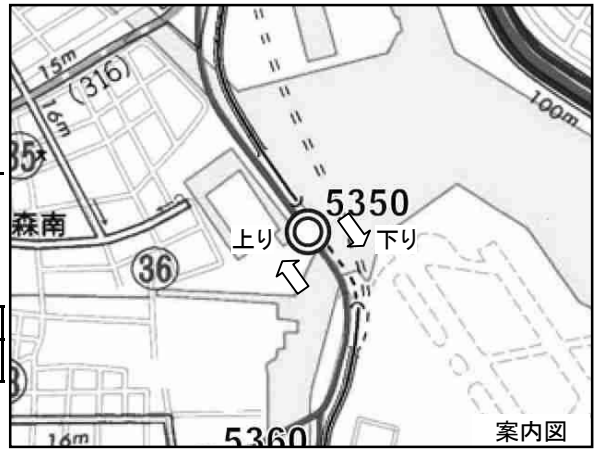

案内図

■ 自動車交通量の推移(台／12h)

年度	58	60	63	2	6	9	11	17	22
交通量	44,357	58,859	31,945	30,032	27,849	37,903	38,897	29,890	63,658

■ ピーク時間交通量　6,044　台／h　　ピーク率　9.5　%　　■ 混雑時平均旅行速度　68.7　km／h

■ 大 型 車 台 数　11,310　台／12h　　混入率　17.8　%

■ 混　　雑　　度　1.07　　■ 昼　　夜　　率　1.53

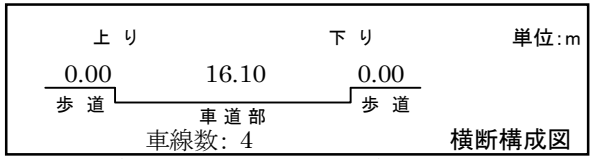

横断構成図

※上図の方向はセンサスにおける調査方向を示す.

■ 時 間 別 交 通 量

種別		時間	7～8	8～9	9～10	10～11	11～12	12～13	13～14	14～15	15～16	16～17	17～18	18～19	12h計	24h計
自動車類	上り	大型車	401	442	538	595	547	425	364	512	448	354	320	256	5,202	7,951
		小型車	3,002	2,606	1,988	1,739	1,845	1,787	1,761	2,025	2,173	2,117	2,288	1,737	25,068	39,540
		計	3,403	3,048	2,526	2,334	2,392	2,212	2,125	2,537	2,621	2,471	2,608	1,993	30,270	47,491
	下り	大型車	407	447	608	596	767	573	541	568	542	467	338	254	6,108	9,643
		小型車	2,234	2,222	2,052	2,161	2,062	2,110	2,133	2,141	2,425	2,458	2,828	2,454	27,280	40,507
		計	2,641	2,669	2,660	2,757	2,829	2,683	2,674	2,709	2,967	2,925	3,166	2,708	33,388	50,150
	合計	大型車	808	889	1,146	1,191	1,314	998	905	1,080	990	821	658	510	11,310	17,594
		小型車	5,236	4,828	4,040	3,900	3,907	3,897	3,894	4,166	4,598	4,575	5,116	4,191	52,348	80,047
		計	6,044	5,717	5,186	5,091	5,221	4,895	4,799	5,246	5,588	5,396	5,774	4,701	63,658	97,641
二輪車類			—	—	—	—	—	—	—	—	—	—	—	—	—	
自転車類			—	—	—	—	—	—	—	—	—	—	—	—	—	
歩行者類			—	—	—	—	—	—	—	—	—	—	—	—	—	

(調査実施機関: 首都高速道路株式会社)

■ 観　測　地　点　5360　東京都大田区東糀谷6丁目　　H17区間番号: 505

■ 路　　線　　名　首都高速一号線

■ 都市計画路線名　高速1号線　　■ 通 称 道 路 名　（首都高速1号羽田線）

■ 調　　査　　日　11月16日（火）　　■ 天　　候　晴

■ 自動車交通量の推移（台／12h）

年度	58	60	63	2	6	9	11	17	22
交通量	44,357	58,859	31,945	30,032	27,849	37,903	38,897	29,890	60,071

■ ピーク時間交通量　5,690　台／h　　ピーク率　9.5　%　　■ 混雑時平均旅行速度　67.1　km／h

■ 大 型 車 台 数　9,514　台／12h　　混入率　15.8　%

■ 混　　雑　　度　1.00　　■ 昼　　夜　　率　1.46

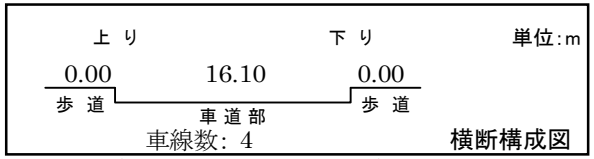

※上図の方向はセンサスにおける調査方向を示す.

■ 時 間 別 交 通 量

種別		時間	7～8	8～9	9～10	10～11	11～12	12～13	13～14	14～15	15～16	16～17	17～18	18～19	12h計	24h計
自動車類	上り	大型車	299	394	490	545	505	353	332	428	396	305	269	213	4,529	6,991
		小型車	2,966	2,531	1,935	1,669	1,793	1,764	1,665	1,965	2,106	2,086	2,222	1,648	24,350	34,107
		計	3,265	2,925	2,425	2,214	2,298	2,117	1,997	2,393	2,502	2,391	2,491	1,861	28,879	41,098
	下り	大型車	312	337	466	576	658	460	447	453	503	362	234	177	4,985	7,956
		小型車	2,113	2,139	2,020	2,019	2,029	2,040	2,069	2,080	2,273	2,335	2,700	2,390	26,207	38,758
		計	2,425	2,476	2,486	2,595	2,687	2,500	2,516	2,533	2,776	2,697	2,934	2,567	31,192	46,714
	合計	大型車	611	731	956	1,121	1,163	813	779	881	899	667	503	390	9,514	14,947
		小型車	5,079	4,670	3,955	3,688	3,822	3,804	3,734	4,045	4,379	4,421	4,922	4,038	50,557	72,865
		計	5,690	5,401	4,911	4,809	4,985	4,617	4,513	4,926	5,278	5,088	5,425	4,428	60,071	87,812
二輪車類			—	—	—	—	—	—	—	—	—	—	—	—	—	
自転車類			—	—	—	—	—	—	—	—	—	—	—	—	—	
歩行者類			—	—	—	—	—	—	—	—	—	—	—	—	—	

（調査実施機関: 首都高速道路株式会社）

■ 観　測　地　点　5370　東京都大田区羽田3丁目　　H17区間番号: 505

■ 路　　線　　名　首都高速一号線

■ 都市計画路線名　高速1号線　　■ 通 称 道 路 名　（首都高速1号羽田線）

■ 調　　査　　日　11月16日（火）　　■ 天　　候　晴

案内図

■ 自動車交通量の推移（台／12h）

年度	58	60	63	2	6	9	11	17	22
交通量	44,357	58,859	31,945	30,032	27,849	37,903	38,897	29,890	59,022

■ ピーク時間交通量　5,563　台／h　　ピーク率　9.4　%　　■ 混雑時平均旅行速度　66.3　km／h

■ 大 型 車 台 数　9,465　台／12h　　混入率　16.0　%

■ 混　　雑　　度　0.98　　■ 昼　　夜　　率　1.46

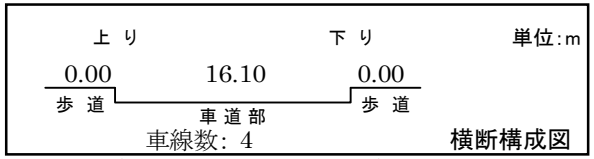

横断構成図

※上図の方向はセンサスにおける調査方向を示す.

■ 時 間 別 交 通 量

種別		時間	7～8	8～9	9～10	10～11	11～12	12～13	13～14	14～15	15～16	16～17	17～18	18～19	12h計	24h計
自動車類	上り	大型車	251	349	486	538	503	333	371	449	375	288	283	206	4,432	6,752
		小型車	3,001	2,571	1,915	1,686	1,790	1,744	1,617	1,898	2,134	2,076	2,129	1,609	24,170	34,154
		計	3,252	2,920	2,401	2,224	2,293	2,077	1,988	2,347	2,509	2,364	2,412	1,815	28,602	40,906
	下り	大型車	299	314	438	561	670	457	435	470	562	361	276	190	5,033	7,861
		小型車	2,012	2,035	1,886	1,976	1,952	1,972	1,983	1,983	2,235	2,213	2,739	2,401	25,387	37,627
		計	2,311	2,349	2,324	2,537	2,622	2,429	2,418	2,453	2,797	2,574	3,015	2,591	30,420	45,488
	合計	大型車	550	663	924	1,099	1,173	790	806	919	937	649	559	396	9,465	14,613
		小型車	5,013	4,606	3,801	3,662	3,742	3,716	3,600	3,881	4,369	4,289	4,868	4,010	49,557	71,781
		計	5,563	5,269	4,725	4,761	4,915	4,506	4,406	4,800	5,306	4,938	5,427	4,406	59,022	86,394
二輪車類			—	—	—	—	—	—	—	—	—	—	—	—	—	
自転車類			—	—	—	—	—	—	—	—	—	—	—	—	—	
歩行者類			—	—	—	—	—	—	—	—	—	—	—	—	—	

（調査実施機関: 首都高速道路株式会社）

■ 観　測　地　点　5380　東京都中央区日本橋本町1丁目　H17区間番号: 506

■ 路　　線　　名　首都高速一号線

■ 都市計画路線名　高速1号線　　■ 通 称 道 路 名　(首都高速1号上野線)

■ 調　　査　　日　11月16日(火)　　■ 天　　候　晴

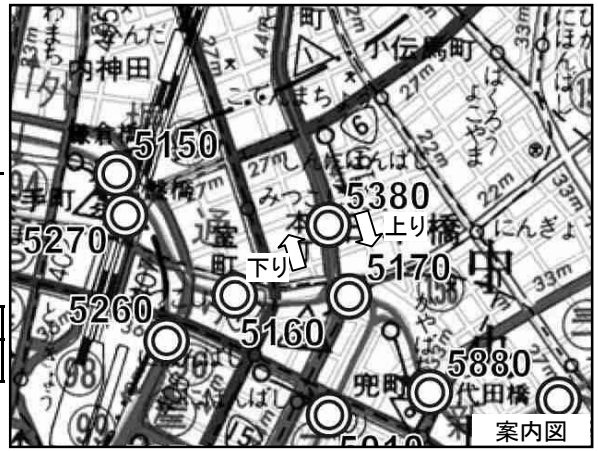

■ 自動車交通量の推移(台／12h)

年度	58	60	63	2	6	9	11	17	22
交通量	17,681	18,338	17,746	17,048	23,277	22,362	18,983	16,664	25,616

■ ピーク時間交通量　2,631 台／h　　ピーク率　10.3 %　　■ 混雑時平均旅行速度　41.6 km／h

■ 大 型 車 台 数　1,349 台／12h　　混入率　5.3 %

■ 混　　雑　　度　0.54　　■ 昼　　夜　　率　1.31

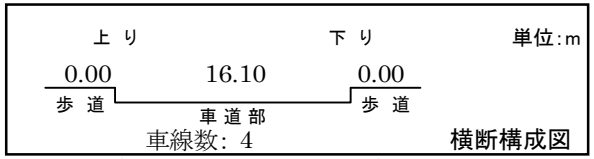

※上図の方向はセンサスにおける調査方向を示す.

■ 時 間 別 交 通 量

種別		時間	7～8	8～9	9～10	10～11	11～12	12～13	13～14	14～15	15～16	16～17	17～18	18～19	12h計	24h計
自動車類	上り	大型車	55	76	109	112	110	106	64	58	65	67	42	35	899	1,107
		小型車	1,527	1,734	1,488	1,271	1,215	1,143	1,085	1,091	1,102	1,122	1,303	1,110	15,191	19,436
		計	1,582	1,810	1,597	1,383	1,325	1,249	1,149	1,149	1,167	1,189	1,345	1,145	16,090	20,543
	下り	大型車	51	39	38	47	34	59	25	52	36	28	18	23	450	680
		小型車	657	782	684	653	631	573	769	868	891	923	821	824	9,076	12,239
		計	708	821	722	700	665	632	794	920	927	951	839	847	9,526	12,919
	合計	大型車	106	115	147	159	144	165	89	110	101	95	60	58	1,349	1,787
		小型車	2,184	2,516	2,172	1,924	1,846	1,716	1,854	1,959	1,993	2,045	2,124	1,934	24,267	31,675
		計	2,290	2,631	2,319	2,083	1,990	1,881	1,943	2,069	2,094	2,140	2,184	1,992	25,616	33,462
二輪車類			—	—	—	—	—	—	—	—	—	—	—	—	—	
自転車類			—	—	—	—	—	—	—	—	—	—	—	—	—	
歩行者類			—	—	—	—	—	—	—	—	—	—	—	—	—	

(調査実施機関: 首都高速道路株式会社)

■ 観　測　地　点　5390　東京都台東区台東2丁目　　H17区間番号: 506

■ 路　　線　　名　首都高速一号線

■ 都市計画路線名　高速1号線　　■ 通 称 道 路 名　（首都高速1号上野線）

■ 調　　査　　日　11月16日（火）　　■ 天　　候　晴

案内図

■ 自動車交通量の推移（台／12h）

年度	58	60	63	2	6	9	11	17	22
交通量	17,681	18,338	17,746	17,048	23,277	22,362	18,983	16,664	20,732

■ ピーク時間交通量　2,273　台／h　　ピーク率　11.0　%　　■ 混雑時平均旅行速度　81.5　km／h

■ 大 型 車 台 数　1,458　台／12h　　混入率　7.0　%

■ 混　　雑　　度　0.52　　■ 昼　　夜　　率　1.33

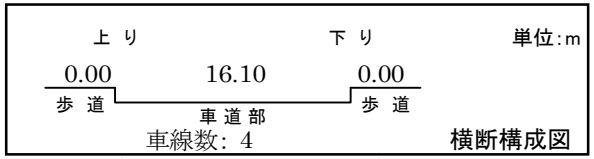

横断構成図

※上図の方向はセンサスにおける調査方向を示す.

■ 時 間 別 交 通 量

種別		時間	7～8	8～9	9～10	10～11	11～12	12～13	13～14	14～15	15～16	16～17	17～18	18～19	12h計	24h計
自動車類	上り	大型車	82	114	133	117	132	123	73	68	72	66	47	34	1,061	1,288
		小型車	1,404	1,575	1,227	967	916	824	778	761	800	819	945	780	11,796	14,981
		計	1,486	1,689	1,360	1,084	1,048	947	851	829	872	885	992	814	12,857	16,269
	下り	大型車	39	34	31	48	33	57	24	41	30	23	17	20	397	602
		小型車	477	550	519	533	504	493	611	704	749	782	774	782	7,478	10,605
		計	516	584	550	581	537	550	635	745	779	805	791	802	7,875	11,207
	合計	大型車	121	148	164	165	165	180	97	109	102	89	64	54	1,458	1,890
		小型車	1,881	2,125	1,746	1,500	1,420	1,317	1,389	1,465	1,549	1,601	1,719	1,562	19,274	25,586
		計	2,002	2,273	1,910	1,665	1,585	1,497	1,486	1,574	1,651	1,690	1,783	1,616	20,732	27,476
二輪車類			—	—	—	—	—	—	—	—	—	—	—	—	—	
自転車類			—	—	—	—	—	—	—	—	—	—	—	—	—	
歩行者類			—	—	—	—	—	—	—	—	—	—	—	—	—	

（調査実施機関: 首都高速道路株式会社）

■ 観　測　地　点　5400　東京都台東区東上野2丁目　　H17区間番号: 506

■ 路　　線　　名　首都高速一号線

■ 都市計画路線名　高速1号線　　■ 通 称 道 路 名　（首都高速1号上野線）

■ 調　　査　　日　11月16日（火）　　■ 天　　候　晴

■ 自動車交通量の推移（台／12h）

年度	58	60	63	2	6	9	11	17	22
交通量	17,681	18,338	17,746	17,048	23,277	22,362	18,983	16,664	14,526

■ ピーク時間交通量　1,733　台／h　　ピーク率　11.9　%　　■ 混雑時平均旅行速度　76.0　km／h

■ 大 型 車 台 数　1,169　台／12h　　混入率　8.0　%

■ 混　　雑　　度　0.43　　■ 昼　　夜　　率　1.35

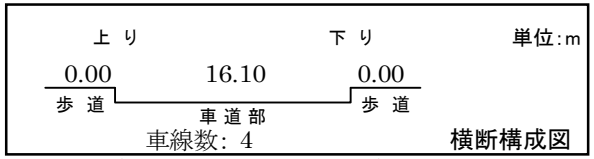

※上図の方向はセンサスにおける調査方向を示す.

■ 時 間 別 交 通 量

種別		時間	7～8	8～9	9～10	10～11	11～12	12～13	13～14	14～15	15～16	16～17	17～18	18～19	12h計	24h計
自動車類	上り	大型車	77	112	107	117	114	99	61	53	44	49	32	30	895	1,071
		小型車	1,218	1,288	985	728	697	593	544	568	596	576	682	565	9,040	11,512
		計	1,295	1,400	1,092	845	811	692	605	621	640	625	714	595	9,935	12,583
	下り	大型車	27	26	20	37	19	37	13	31	19	13	16	16	274	432
		小型車	308	307	282	272	282	278	342	368	416	436	505	521	4,317	6,537
		計	335	333	302	309	301	315	355	399	435	449	521	537	4,591	6,969
	合計	大型車	104	138	127	154	133	136	74	84	63	62	48	46	1,169	1,503
		小型車	1,526	1,595	1,267	1,000	979	871	886	936	1,012	1,012	1,187	1,086	13,357	18,049
		計	1,630	1,733	1,394	1,154	1,112	1,007	960	1,020	1,075	1,074	1,235	1,132	14,526	19,552
二輪車類			—	—	—	—	—	—	—	—	—	—	—	—	—	
自転車類			—	—	—	—	—	—	—	—	—	—	—	—	—	
歩行者類			—	—	—	—	—	—	—	—	—	—	—	—	—	

（調査実施機関: 首都高速道路株式会社）

■ 観　測　地　点　5410　東京都港区南麻布3丁目　　H17区間番号: 507

■ 路　　線　　名　首都高速二号線

■ 都市計画路線名　高速2号線　　■ 通 称 道 路 名　(首都高速2号目黒線)

■ 調　　査　　日　11月16日(火)　　■ 天　　候　晴

案内図

■ 自動車交通量の推移(台／12h)

年度	58	60	63	2	6	9	11	17	22
交通量	35,183	36,769	37,187	36,411	34,992	35,057	33,294	31,062	37,137

■ ピーク時間交通量　3,856 台／h　　ピーク率　10.4 %　　■ 混雑時平均旅行速度　17.3 km／h

■ 大 型 車 台 数　1,675 台／12h　　混入率　4.5 %

■ 混　　雑　　度　0.67　　■ 昼　　夜　　率　1.44

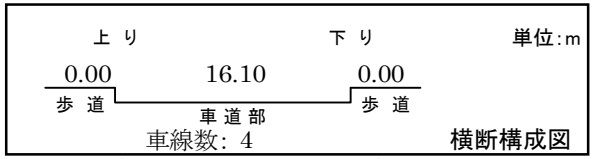

横断構成図

※上図の方向はセンサスにおける調査方向を示す.

■ 時 間 別 交 通 量

種別		時間	7～8	8～9	9～10	10～11	11～12	12～13	13～14	14～15	15～16	16～17	17～18	18～19	12h計	24h計
自動車類	上り	大型車	70	75	119	127	110	77	94	108	78	74	48	46	1,026	1,378
		小型車	2,123	2,202	1,990	1,684	1,394	1,479	1,398	1,525	1,534	1,724	1,809	1,442	20,304	27,316
		計	2,193	2,277	2,109	1,811	1,504	1,556	1,492	1,633	1,612	1,798	1,857	1,488	21,330	28,694
	下り	大型車	81	66	48	58	50	74	69	50	45	37	37	34	649	1,052
		小型車	1,575	1,513	1,225	1,069	853	985	1,285	1,263	1,255	1,373	1,304	1,458	15,158	23,585
		計	1,656	1,579	1,273	1,127	903	1,059	1,354	1,313	1,300	1,410	1,341	1,492	15,807	24,637
	合計	大型車	151	141	167	185	160	151	163	158	123	111	85	80	1,675	2,430
		小型車	3,698	3,715	3,215	2,753	2,247	2,464	2,683	2,788	2,789	3,097	3,113	2,900	35,462	50,901
		計	3,849	3,856	3,382	2,938	2,407	2,615	2,846	2,946	2,912	3,208	3,198	2,980	37,137	53,331
二輪車類			—	—	—	—	—	—	—	—	—	—	—	—	—	
自転車類			—	—	—	—	—	—	—	—	—	—	—	—	—	
歩行者類			—	—	—	—	—	—	—	—	—	—	—	—	—	

(調査実施機関: 首都高速道路株式会社)

■ 観　測　地　点　5420　東京都渋谷区恵比寿3丁目　　H17区間番号: 507

■ 路　　線　　名　首都高速二号線

■ 都市計画路線名　高速2号線　　■ 通 称 道 路 名　(首都高速2号目黒線)

■ 調　　査　　日　11月16日(火)　　■ 天　　候　晴

■ 自動車交通量の推移(台／12h)

年度	58	60	63	2	6	9	11	17	22
交通量	35,183	36,769	37,187	36,411	34,992	35,057	33,294	31,062	31,135

■ ピーク時間交通量　3,442 台／h　　ピーク率　11.1 %　　■ 混雑時平均旅行速度　69.5 km／h

■ 大 型 車 台 数　1,567 台／12h　　混入率　5.0 %

■ 混　　雑　　度　0.59　　■ 昼　　夜　　率　1.44

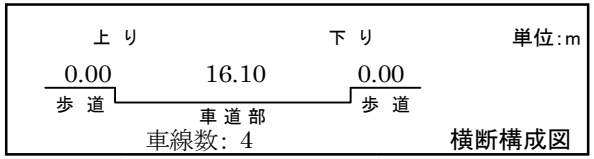

※上図の方向はセンサスにおける調査方向を示す.

■ 時 間 別 交 通 量

種別		時間	7～8	8～9	9～10	10～11	11～12	12～13	13～14	14～15	15～16	16～17	17～18	18～19	12h計	24h計
自動車類	上り	大型車	74	79	108	119	104	59	77	102	63	58	50	43	936	1,246
		小型車	1,948	1,986	1,728	1,432	1,265	1,077	1,184	1,276	1,253	1,480	1,528	1,076	17,233	23,027
		計	2,022	2,065	1,836	1,551	1,369	1,136	1,261	1,378	1,316	1,538	1,578	1,119	18,169	24,273
	下り	大型車	85	67	56	51	58	62	61	47	49	31	34	30	631	1,017
		小型車	1,335	1,254	971	840	679	795	1,034	1,037	1,005	1,124	1,061	1,200	12,335	19,523
		計	1,420	1,321	1,027	891	737	857	1,095	1,084	1,054	1,155	1,095	1,230	12,966	20,540
	合計	大型車	159	146	164	170	162	121	138	149	112	89	84	73	1,567	2,263
		小型車	3,283	3,240	2,699	2,272	1,944	1,872	2,218	2,313	2,258	2,604	2,589	2,276	29,568	42,550
		計	3,442	3,386	2,863	2,442	2,106	1,993	2,356	2,462	2,370	2,693	2,673	2,349	31,135	44,813
二輪車類			—	—	—	—	—	—	—	—	—	—	—	—	—	
自転車類			—	—	—	—	—	—	—	—	—	—	—	—	—	
歩行者類			—	—	—	—	—	—	—	—	—	—	—	—	—	

(調査実施機関: 首都高速道路株式会社)

■ 観　測　地　点　5430　東京都品川区東五反田5丁目　　H17区間番号: 507

■ 路　　線　　名　首都高速二号線

■ 都市計画路線名　高速2号線　　■ 通 称 道 路 名　(首都高速2号目黒線)

■ 調　　査　　日　11月16日(火)　　■ 天　　候　晴

■ 自動車交通量の推移(台／12h)

年度	58	60	63	2	6	9	11	17	22
交通量	35,183	36,769	37,187	36,411	34,992	35,057	33,294	31,062	19,263

■ ピーク時間交通量　2,319 台／h　　ピーク率　12.0 %　　■ 混雑時平均旅行速度　77.5 km／h

■ 大 型 車 台 数　1,031 台／12h　　混入率　5.4 %

■ 混　　雑　　度　0.42　　■ 昼　　夜　　率　1.46

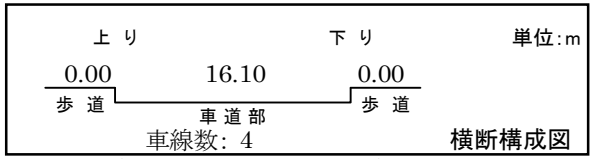

※上図の方向はセンサスにおける調査方向を示す.

■ 時 間 別 交 通 量

種別		時間	7～8	8～9	9～10	10～11	11～12	12～13	13～14	14～15	15～16	16～17	17～18	18～19	12h計	24h計
自動車類	上り	大型車	47	49	73	86	69	39	43	55	44	38	26	23	592	832
		小型車	1,391	1,410	1,135	883	732	653	684	749	716	879	915	613	10,760	14,036
		計	1,438	1,459	1,208	969	801	692	727	804	760	917	941	636	11,352	14,868
	下り	大型車	51	36	32	29	48	49	40	34	38	22	30	30	439	751
		小型車	830	689	548	462	416	499	592	627	619	689	690	811	7,472	12,529
		計	881	725	580	491	464	548	632	661	657	711	720	841	7,911	13,280
	合計	大型車	98	85	105	115	117	88	83	89	82	60	56	53	1,031	1,583
		小型車	2,221	2,099	1,683	1,345	1,148	1,152	1,276	1,376	1,335	1,568	1,605	1,424	18,232	26,565
		計	2,319	2,184	1,788	1,460	1,265	1,240	1,359	1,465	1,417	1,628	1,661	1,477	19,263	28,148
二輪車類			—	—	—	—	—	—	—	—	—	—	—	—	—	
自転車類			—	—	—	—	—	—	—	—	—	—	—	—	—	
歩行者類			—	—	—	—	—	—	—	—	—	—	—	—	—	

(調査実施機関:首都高速道路株式会社)

■ 観　測　地　点　5440　東京都品川区西五反田7丁目　　H17区間番号: 507

■ 路　　線　　名　首都高速二号線

■ 都市計画路線名　高速2号線　　■ 通 称 道 路 名　（首都高速2号目黒線）

■ 調　　査　　日　11月16日（火）　　■ 天　　候　晴

■ 自動車交通量の推移（台／12h）

年度	58	60	63	2	6	9	11	17	22
交通量	35,183	36,769	37,187	36,411	34,992	35,057	33,294	31,062	9,198

■ ピーク時間交通量　1,076　台／h　　ピーク率　11.7　%　　■ 混雑時平均旅行速度　75.8　km／h

■ 大 型 車 台 数　511　台／12h　　混入率　5.6　%

■ 混　　雑　　度　0.20　　■ 昼　　夜　　率　1.39

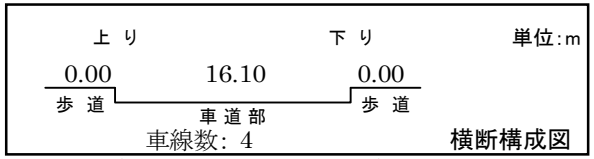

※上図の方向はセンサスにおける調査方向を示す.

■ 時 間 別 交 通 量

種別			7～8	8～9	9～10	10～11	11～12	12～13	13～14	14～15	15～16	16～17	17～18	18～19	12h計	24h計
自動車類	上り	大型車	31	26	41	43	38	26	28	31	25	25	13	6	333	439
		小型車	620	629	542	436	398	338	362	365	376	424	433	288	5,211	6,689
		計	651	655	583	479	436	364	390	396	401	449	446	294	5,544	7,128
	下り	大型車	18	16	14	9	20	28	14	14	15	9	8	13	178	293
		小型車	365	405	276	221	187	246	272	282	284	304	286	348	3,476	5,385
		計	383	421	290	230	207	274	286	296	299	313	294	361	3,654	5,678
	合計	大型車	49	42	55	52	58	54	42	45	40	34	21	19	511	732
		小型車	985	1,034	818	657	585	584	634	647	660	728	719	636	8,687	12,074
		計	1,034	1,076	873	709	643	638	676	692	700	762	740	655	9,198	12,806
二輪車類			—	—	—	—	—	—	—	—	—	—	—	—	—	
自転車類			—	—	—	—	—	—	—	—	—	—	—	—	—	
歩行者類			—	—	—	—	—	—	—	—	—	—	—	—	—	

（調査実施機関: 首都高速道路株式会社）

■ 観　測　地　点　5450　東京都港区西麻布4丁目　　H17区間番号: 508

■ 路　　線　　名　首都高速三号線

■ 都市計画路線名　高速3号線　　■ 通 称 道 路 名　(首都高速3号渋谷線)

■ 調　　査　　日　11月16日(火)　　■ 天　　候　晴

案内図

■ 自動車交通量の推移(台／12h)

年度	58	60	63	2	6	9	11	17	22
交通量	52,899	54,676	60,352	56,323	55,456	60,445	54,620	52,184	51,139

■ ピーク時間交通量　5,137 台／h　　ピーク率　10.0 %　　■ 混雑時平均旅行速度　16.0 km／h

■ 大 型 車 台 数　6,663 台／12h　　混入率　13.0 %

■ 混　　雑　　度　0.88　　■ 昼　　夜　　率　1.70

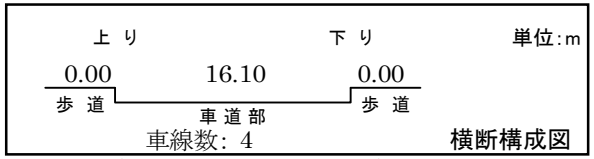

※上図の方向はセンサスにおける調査方向を示す.

■ 時 間 別 交 通 量

種別		時間	7～8	8～9	9～10	10～11	11～12	12～13	13～14	14～15	15～16	16～17	17～18	18～19	12h計	24h計
自動車類	上り	大型車	167	225	339	339	234	234	195	215	210	194	133	136	2,621	7,475
		小型車	1,679	2,702	2,232	1,670	1,276	1,511	1,648	1,875	1,951	2,109	1,618	1,432	21,703	34,258
		計	1,846	2,927	2,571	2,009	1,510	1,745	1,843	2,090	2,161	2,303	1,751	1,568	24,324	41,733
	下り	大型車	353	303	374	359	303	360	337	344	396	367	274	272	4,042	8,528
		小型車	1,848	1,907	1,944	1,883	1,541	1,854	1,876	1,895	1,900	2,011	2,010	2,104	22,773	36,720
		計	2,201	2,210	2,318	2,242	1,844	2,214	2,213	2,239	2,296	2,378	2,284	2,376	26,815	45,248
	合計	大型車	520	528	713	698	537	594	532	559	606	561	407	408	6,663	16,003
		小型車	3,527	4,609	4,176	3,553	2,817	3,365	3,524	3,770	3,851	4,120	3,628	3,536	44,476	70,978
		計	4,047	5,137	4,889	4,251	3,354	3,959	4,056	4,329	4,457	4,681	4,035	3,944	51,139	86,981
二輪車類			—	—	—	—	—	—	—	—	—	—	—	—	—	
自転車類			—	—	—	—	—	—	—	—	—	—	—	—	—	
歩行者類			—	—	—	—	—	—	—	—	—	—	—	—	—	

(調査実施機関: 首都高速道路株式会社)

■ 観　測　地　点　5460　東京都渋谷区桜丘町　　H17区間番号: 508

■ 路　　線　　名　首都高速三号線

■ 都市計画路線名　高速3号線　　■ 通 称 道 路 名　（首都高速3号渋谷線）

■ 調　　査　　日　11月16日（火）　　■ 天　　候　晴

■ 自動車交通量の推移（台／12h）

年度	58	60	63	2	6	9	11	17	22
交通量	52,899	54,676	60,352	56,323	55,456	60,445	54,620	52,184	45,913

■ ピーク時間交通量　4,697　台／h　　ピーク率　10.2　%　　■ 混雑時平均旅行速度　11.4　km／h

■ 大 型 車 台 数　7,173　台／12h　　混入率　15.6　%

■ 混　　雑　　度　0.83　　■ 昼　　夜　　率　1.73

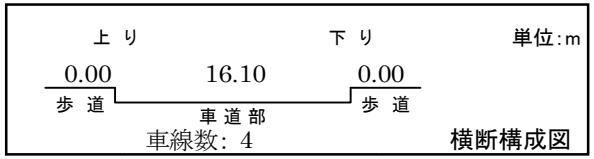

※上図の方向はセンサスにおける調査方向を示す.

■ 時 間 別 交 通 量

種別		時間	7～8	8～9	9～10	10～11	11～12	12～13	13～14	14～15	15～16	16～17	17～18	18～19	12h計	24h計
自動車類	上り	大型車	220	284	430	436	292	223	256	291	300	251	183	166	3,332	8,952
		小型車	1,483	2,400	1,919	1,377	1,114	1,290	1,280	1,492	1,545	1,748	1,414	1,248	18,310	28,101
		計	1,703	2,684	2,349	1,813	1,406	1,513	1,536	1,783	1,845	1,999	1,597	1,414	21,642	37,053
	下り	大型車	330	310	339	350	288	343	315	344	375	346	249	252	3,841	8,238
		小型車	1,641	1,703	1,736	1,667	1,407	1,671	1,687	1,648	1,710	1,828	1,844	1,888	20,430	33,919
		計	1,971	2,013	2,075	2,017	1,695	2,014	2,002	1,992	2,085	2,174	2,093	2,140	24,271	42,157
	合計	大型車	550	594	769	786	580	566	571	635	675	597	432	418	7,173	17,190
		小型車	3,124	4,103	3,655	3,044	2,521	2,961	2,967	3,140	3,255	3,576	3,258	3,136	38,740	62,020
		計	3,674	4,697	4,424	3,830	3,101	3,527	3,538	3,775	3,930	4,173	3,690	3,554	45,913	79,210
二輪車類			—	—	—	—	—	—	—	—	—	—	—	—	—	
自転車類			—	—	—	—	—	—	—	—	—	—	—	—	—	
歩行者類			—	—	—	—	—	—	—	—	—	—	—	—	—	

（調査実施機関: 首都高速道路株式会社）

■ 観　測　地　点　5470　東京都目黒区青葉台4丁目　　H17区間番号: 508

■ 路　　線　　名　首都高速三号線

■ 都市計画路線名　高速3号線　　■ 通 称 道 路 名　（首都高速3号渋谷線）

■ 調　　査　　日　11月16日（火）　　■ 天　　候　晴

■ 自動車交通量の推移（台／12h）

年度	58	60	63	2	6	9	11	17	22
交通量	52,899	54,676	60,352	56,323	55,456	60,445	54,620	52,184	43,595

■ ピーク時間交通量　4,557　台／h　　ピーク率　10.5　%　　■ 混雑時平均旅行速度　13.5　km／h

■ 大 型 車 台 数　5,939　台／12h　　混入率　13.6　%

■ 混　　雑　　度　0.82　　■ 昼　　夜　　率　1.73

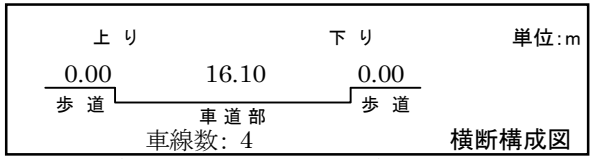

※上図の方向はセンサスにおける調査方向を示す.

■ 時 間 別 交 通 量

種別		時間	7～8	8～9	9～10	10～11	11～12	12～13	13～14	14～15	15～16	16～17	17～18	18～19	12h計	24h計
自動車類	上り	大型車	191	222	359	377	260	164	200	242	234	208	155	135	2,747	8,089
		小型車	1,460	2,486	2,021	1,709	1,395	1,288	1,393	1,543	1,675	1,798	1,691	1,240	19,699	29,966
		計	1,651	2,708	2,380	2,086	1,655	1,452	1,593	1,785	1,909	2,006	1,846	1,375	22,446	38,055
	下り	大型車	254	234	286	283	260	286	261	285	340	295	202	206	3,192	7,336
		小型車	1,340	1,615	1,564	1,525	1,243	1,475	1,497	1,433	1,509	1,528	1,585	1,643	17,957	30,245
		計	1,594	1,849	1,850	1,808	1,503	1,761	1,758	1,718	1,849	1,823	1,787	1,849	21,149	37,581
	合計	大型車	445	456	645	660	520	450	461	527	574	503	357	341	5,939	15,425
		小型車	2,800	4,101	3,585	3,234	2,638	2,763	2,890	2,976	3,184	3,326	3,276	2,883	37,656	60,211
		計	3,245	4,557	4,230	3,894	3,158	3,213	3,351	3,503	3,758	3,829	3,633	3,224	43,595	75,636
二輪車類			－	－	－	－	－	－	－	－	－	－	－	－	－	
自転車類			－	－	－	－	－	－	－	－	－	－	－	－	－	
歩行者類			－	－	－	－	－	－	－	－	－	－	－	－	－	

（調査実施機関: 首都高速道路株式会社）

■ 観　測　地　点　5480　東京都世田谷区池尻2丁目　　H17区間番号: 508

■ 路　　線　　名　首都高速三号線

■ 都市計画路線名　高速3号線　　■ 通 称 道 路 名　(首都高速3号渋谷線)

■ 調　　査　　日　11月16日(火)　　■ 天　　候　晴

■ 自動車交通量の推移(台／12h)

年度	58	60	63	2	6	9	11	17	22
交通量	52,899	54,676	60,352	56,323	55,456	60,445	54,620	52,184	62,004

■ ピーク時間交通量　6,240　台／h　　ピーク率　10.1　%　　■ 混雑時平均旅行速度　20.0　km／h

■ 大 型 車 台 数　11,459　台／12h　　混入率　18.5　%

■ 混　　雑　　度　1.09　　■ 昼　　夜　　率　1.72

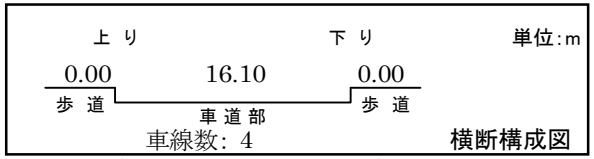

※上図の方向はセンサスにおける調査方向を示す.

■ 時 間 別 交 通 量

種別		時間	7～8	8～9	9～10	10～11	11～12	12～13	13～14	14～15	15～16	16～17	17～18	18～19	12h計	24h計
自動車類	上り	大型車	304	431	634	763	532	468	452	516	494	472	351	331	5,748	14,648
		小型車	1,805	2,960	2,432	2,132	1,819	1,688	1,799	1,952	2,222	2,508	2,587	2,087	25,991	39,070
		計	2,109	3,391	3,066	2,895	2,351	2,156	2,251	2,468	2,716	2,980	2,938	2,418	31,739	53,718
	下り	大型車	387	385	512	544	559	561	520	510	538	466	361	368	5,711	12,226
		小型車	1,872	2,464	2,211	2,100	1,941	1,966	2,061	1,914	1,969	2,018	2,017	2,021	24,554	40,640
		計	2,259	2,849	2,723	2,644	2,500	2,527	2,581	2,424	2,507	2,484	2,378	2,389	30,265	52,866
	合計	大型車	691	816	1,146	1,307	1,091	1,029	972	1,026	1,032	938	712	699	11,459	26,874
		小型車	3,677	5,424	4,643	4,232	3,760	3,654	3,860	3,866	4,191	4,526	4,604	4,108	50,545	79,710
		計	4,368	6,240	5,789	5,539	4,851	4,683	4,832	4,892	5,223	5,464	5,316	4,807	62,004	106,584
二輪車類			—	—	—	—	—	—	—	—	—	—	—	—	—	
自転車類			—	—	—	—	—	—	—	—	—	—	—	—	—	
歩行者類			—	—	—	—	—	—	—	—	—	—	—	—	—	

(調査実施機関: 首都高速道路株式会社)

■ 観　測　地　点　5490　東京都世田谷区池尻3丁目　　H17区間番号: 508

■ 路　　線　　名　首都高速三号線

■ 都市計画路線名　高速3号線　　■ 通 称 道 路 名　(首都高速3号渋谷線)

■ 調　　査　　日　11月16日(火)　　■ 天　　候　晴

案内図

■ 自動車交通量の推移(台／12h)

年度	58	60	63	2	6	9	11	17	22
交通量	52,899	54,676	60,352	56,323	55,456	60,445	54,620	52,184	68,661

■ ピーク時間交通量　6,709 台／h　　ピーク率　9.8 %　　■ 混雑時平均旅行速度　30.2 km／h

■ 大 型 車 台 数　11,336 台／12h　　混入率　16.5 %

■ 混　　雑　　度　1.17　　■ 昼　　夜　　率　1.72

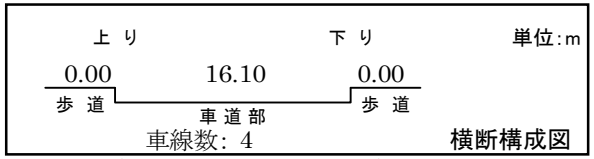

横断構成図

※上図の方向はセンサスにおける調査方向を示す.

■ 時 間 別 交 通 量

種別		時間	7～8	8～9	9～10	10～11	11～12	12～13	13～14	14～15	15～16	16～17	17～18	18～19	12h計	24h計
自動車類	上り	大型車	329	452	649	722	541	470	448	508	488	466	355	329	5,757	15,020
		小型車	1,760	3,152	2,625	2,148	2,015	1,954	2,041	2,175	2,517	2,808	2,839	2,307	28,341	42,486
		計	2,089	3,604	3,274	2,870	2,556	2,424	2,489	2,683	3,005	3,274	3,194	2,636	34,098	57,506
	下り	大型車	360	369	495	533	556	549	510	504	522	457	355	369	5,579	12,203
		小型車	2,170	2,736	2,507	2,404	2,263	2,245	2,371	2,243	2,330	2,495	2,574	2,646	28,984	48,401
		計	2,530	3,105	3,002	2,937	2,819	2,794	2,881	2,747	2,852	2,952	2,929	3,015	34,563	60,604
	合計	大型車	689	821	1,144	1,255	1,097	1,019	958	1,012	1,010	923	710	698	11,336	27,223
		小型車	3,930	5,888	5,132	4,552	4,278	4,199	4,412	4,418	4,847	5,303	5,413	4,953	57,325	90,887
		計	4,619	6,709	6,276	5,807	5,375	5,218	5,370	5,430	5,857	6,226	6,123	5,651	68,661	118,110
二輪車類			—	—	—	—	—	—	—	—	—	—	—	—	—	
自転車類			—	—	—	—	—	—	—	—	—	—	—	—	—	
歩行者類			—	—	—	—	—	—	—	—	—	—	—	—	—	

(調査実施機関: 首都高速道路株式会社)

■ 観　測　地　点　5500　東京都世田谷区用賀2丁目　　H17区間番号: 508

■ 路　　線　　名　首都高速三号線

■ 都市計画路線名　高速3号線　　■ 通 称 道 路 名　(首都高速3号渋谷線)

■ 調　　査　　日　11月16日(火)　　■ 天　　候　晴

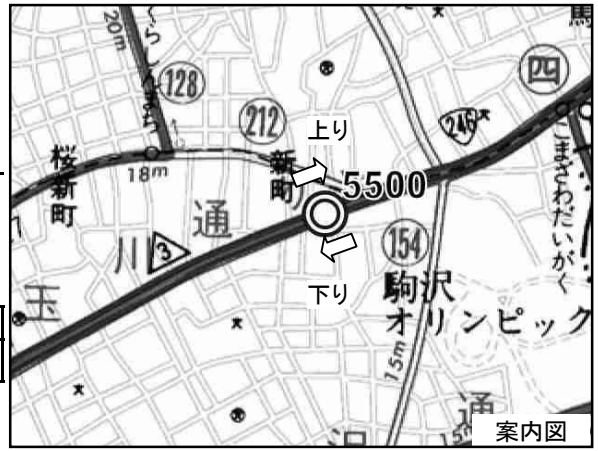

案内図

■ 自動車交通量の推移(台／12h)

年度	58	60	63	2	6	9	11	17	22
交通量	52,899	54,676	60,352	56,323	55,456	60,445	54,620	52,184	60,776

■ ピーク時間交通量　5,551 台／h　　ピーク率　9.1 %　　■ 混雑時平均旅行速度　18.5 km／h

■ 大 型 車 台 数　10,157 台／12h　　混入率　16.7 %

■ 混　　雑　　度　0.91　　■ 昼　　夜　　率　1.74

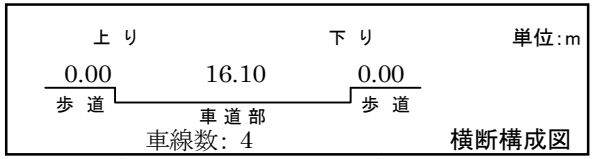

横断構成図

※上図の方向はセンサスにおける調査方向を示す.

■ 時 間 別 交 通 量

種別		時間	7～8	8～9	9～10	10～11	11～12	12～13	13～14	14～15	15～16	16～17	17～18	18～19	12h計	24h計
自動車類	上り	大型車	240	315	491	577	447	357	344	372	380	357	284	260	4,424	12,769
		小型車	1,399	2,358	2,174	2,075	1,784	1,761	1,813	1,919	2,227	2,503	2,515	2,115	24,643	37,343
		計	1,639	2,673	2,665	2,652	2,231	2,118	2,157	2,291	2,607	2,860	2,799	2,375	29,067	50,112
	下り	大型車	378	420	497	534	582	535	525	495	546	472	380	369	5,733	12,343
		小型車	1,969	2,403	2,218	2,192	2,075	1,998	2,100	1,936	2,069	2,200	2,372	2,444	25,976	43,236
		計	2,347	2,823	2,715	2,726	2,657	2,533	2,625	2,431	2,615	2,672	2,752	2,813	31,709	55,579
	合計	大型車	618	735	988	1,111	1,029	892	869	867	926	829	664	629	10,157	25,112
		小型車	3,368	4,761	4,392	4,267	3,859	3,759	3,913	3,855	4,296	4,703	4,887	4,559	50,619	80,579
		計	3,986	5,496	5,380	5,378	4,888	4,651	4,782	4,722	5,222	5,532	5,551	5,188	60,776	105,691
二輪車類			—	—	—	—	—	—	—	—	—	—	—	—	—	
自転車類			—	—	—	—	—	—	—	—	—	—	—	—	—	
歩行者類			—	—	—	—	—	—	—	—	—	—	—	—	—	

(調査実施機関:首都高速道路株式会社)

■ 観　測　地　点　5510　東京都世田谷区上用賀5丁目　　H17区間番号: 508

■ 路　　線　　名　首都高速三号線

■ 都市計画路線名　高速3号線　　■ 通 称 道 路 名　(首都高速3号渋谷線)

■ 調　　査　　日　11月16日(火)　　■ 天　　候　晴

■ 自動車交通量の推移(台／12h)

年度	58	60	63	2	6	9	11	17	22
交通量	52,899	54,676	60,352	56,323	55,456	60,445	54,620	52,184	45,896

■ ピーク時間交通量　4,368 台／h　　ピーク率　9.5 %　　■ 混雑時平均旅行速度　47.6 km／h

■ 大 型 車 台 数　8,500 台／12h　　混入率　18.5 %

■ 混　　雑　　度　0.73　　■ 昼　　夜　　率　1.77

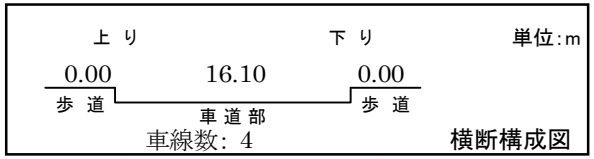

※上図の方向はセンサスにおける調査方向を示す.

■ 時 間 別 交 通 量

種別		時間	7～8	8～9	9～10	10～11	11～12	12～13	13～14	14～15	15～16	16～17	17～18	18～19	12h計	24h計
自動車類	上り	大型車	126	272	374	422	381	321	303	339	320	306	236	247	3,647	11,378
		小型車	611	1,506	1,597	1,367	1,370	1,351	1,361	1,450	1,718	2,003	1,987	1,668	17,989	27,551
		計	737	1,778	1,971	1,789	1,751	1,672	1,664	1,789	2,038	2,309	2,223	1,915	21,636	38,929
	下り	大型車	296	313	412	465	484	451	452	420	475	419	340	326	4,853	10,672
		小型車	1,556	1,821	1,680	1,663	1,592	1,461	1,553	1,412	1,522	1,640	1,746	1,761	19,407	31,835
		計	1,852	2,134	2,092	2,128	2,076	1,912	2,005	1,832	1,997	2,059	2,086	2,087	24,260	42,507
	合計	大型車	422	585	786	887	865	772	755	759	795	725	576	573	8,500	22,050
		小型車	2,167	3,327	3,277	3,030	2,962	2,812	2,914	2,862	3,240	3,643	3,733	3,429	37,396	59,386
		計	2,589	3,912	4,063	3,917	3,827	3,584	3,669	3,621	4,035	4,368	4,309	4,002	45,896	81,436
二輪車類			—	—	—	—	—	—	—	—	—	—	—	—	—	
自転車類			—	—	—	—	—	—	—	—	—	—	—	—	—	
歩行者類			—	—	—	—	—	—	—	—	—	—	—	—	—	

(調査実施機関:首都高速道路株式会社)

■ 観　測　地　点　5520　東京都港区元赤坂1丁目　　H17区間番号: 509

■ 路　　線　　名　首都高速四号線

■ 都市計画路線名　高速4号線　　■ 通 称 道 路 名　（首都高速4号新宿線）

■ 調　　査　　日　11月16日（火）　　■ 天　　候　晴

案内図

■ 自動車交通量の推移（台／12h）

年度	58	60	63	2	6	9	11	17	22
交通量	46,531	53,529	56,407	55,613	59,712	60,766	61,178	58,012	62,784

■ ピーク時間交通量　5,857 台／h　　ピーク率　9.3 %　　■ 混雑時平均旅行速度　45.5 km／h

■ 大 型 車 台 数　7,108 台／12h　　混入率　11.3 %

■ 混　　雑　　度　0.92　　■ 昼　　夜　　率　1.53

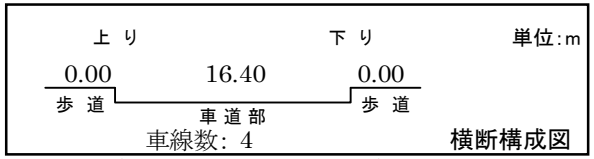

※上図の方向はセンサスにおける調査方向を示す.

■ 時 間 別 交 通 量

種別		時間	7～8	8～9	9～10	10～11	11～12	12～13	13～14	14～15	15～16	16～17	17～18	18～19	12h計	24h計
自動車類	上り	大型車	214	238	389	446	276	268	289	350	246	277	189	204	3,386	5,574
		小型車	2,719	2,837	2,440	2,261	1,774	1,647	2,018	2,210	2,412	2,490	2,465	2,002	27,275	39,966
		計	2,933	3,075	2,829	2,707	2,050	1,915	2,307	2,560	2,658	2,767	2,654	2,206	30,661	45,540
	下り	大型車	334	329	394	379	330	373	325	305	279	289	225	160	3,722	6,280
		小型車	2,325	2,453	2,445	2,206	2,086	2,164	2,379	2,422	2,389	2,497	2,682	2,353	28,401	43,933
		計	2,659	2,782	2,839	2,585	2,416	2,537	2,704	2,727	2,668	2,786	2,907	2,513	32,123	50,213
	合計	大型車	548	567	783	825	606	641	614	655	525	566	414	364	7,108	11,854
		小型車	5,044	5,290	4,885	4,467	3,860	3,811	4,397	4,632	4,801	4,987	5,147	4,355	55,676	83,899
		計	5,592	5,857	5,668	5,292	4,466	4,452	5,011	5,287	5,326	5,553	5,561	4,719	62,784	95,753
二輪車類			—	—	—	—	—	—	—	—	—	—	—	—	—	
自転車類			—	—	—	—	—	—	—	—	—	—	—	—	—	
歩行者類			—	—	—	—	—	—	—	—	—	—	—	—	—	

（調査実施機関: 首都高速道路株式会社）

■ 観　測　地　点　5530　東京都渋谷区千駄ヶ谷4丁目　　H17区間番号: 509

■ 路　　線　　名　首都高速四号線

■ 都市計画路線名　高速4号線　　■ 通 称 道 路 名　（首都高速4号新宿線）

■ 調　　査　　日　11月16日（火）　　■ 天　　候　晴

■ 自動車交通量の推移（台／12h）

年度	58	60	63	2	6	9	11	17	22
交通量	46,531	53,529	56,407	55,613	59,712	60,766	61,178	58,012	61,932

■ ピーク時間交通量　5,780　台／h　　ピーク率　9.3　%　　■ 混雑時平均旅行速度　32.5　km／h

■ 大 型 車 台 数　6,037　台／12h　　混入率　9.7　%

■ 混　　雑　　度　0.96　　■ 昼　　夜　　率　1.53

案内図

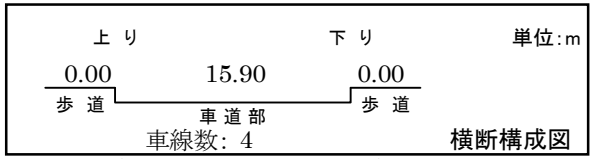

横断構成図

※上図の方向はセンサスにおける調査方向を示す.

■ 時 間 別 交 通 量

種別		時間	7～8	8～9	9～10	10～11	11～12	12～13	13～14	14～15	15～16	16～17	17～18	18～19	12h計	24h計
自動車類	上り	大型車	174	219	341	366	263	235	223	284	207	218	166	179	2,875	4,871
		小型車	2,909	2,995	2,649	2,360	2,013	1,847	2,003	2,162	2,327	2,416	2,429	1,967	28,077	40,163
		計	3,083	3,214	2,990	2,726	2,276	2,082	2,226	2,446	2,534	2,634	2,595	2,146	30,952	45,034
	下り	大型車	303	265	319	328	287	309	285	265	230	251	192	128	3,162	5,513
		小型車	2,236	2,301	2,255	2,220	2,117	2,073	2,271	2,351	2,391	2,549	2,807	2,247	27,818	44,295
		計	2,539	2,566	2,574	2,548	2,404	2,382	2,556	2,616	2,621	2,800	2,999	2,375	30,980	49,808
	合計	大型車	477	484	660	694	550	544	508	549	437	469	358	307	6,037	10,384
		小型車	5,145	5,296	4,904	4,580	4,130	3,920	4,274	4,513	4,718	4,965	5,236	4,214	55,895	84,458
		計	5,622	5,780	5,564	5,274	4,680	4,464	4,782	5,062	5,155	5,434	5,594	4,521	61,932	94,842
二輪車類			—	—	—	—	—	—	—	—	—	—	—	—	—	
自転車類			—	—	—	—	—	—	—	—	—	—	—	—	—	
歩行者類			—	—	—	—	—	—	—	—	—	—	—	—	—	

（調査実施機関: 首都高速道路株式会社）

■ 観　測　地　点　5540　東京都渋谷区代々木4丁目　　H17区間番号: 509

■ 路　　線　　名　首都高速四号線

■ 都市計画路線名　高速4号線　　■ 通 称 道 路 名　（首都高速4号新宿線）

■ 調　　査　　日　11月16日（火）　　■ 天　　候　晴

■ 自動車交通量の推移（台／12h）

年度	58	60	63	2	6	9	11	17	22
交通量	46,531	53,529	56,407	55,613	59,712	60,766	61,178	58,012	59,928

■ ピーク時間交通量　5,599　台／h　　ピーク率　9.3　%　　■ 混雑時平均旅行速度　40.6　km／h

■ 大 型 車 台 数　6,289　台／12h　　混入率　10.5　%

■ 混　　雑　　度　0.94　　■ 昼　　夜　　率　1.53

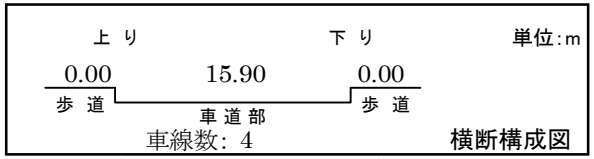

※上図の方向はセンサスにおける調査方向を示す.

■ 時 間 別 交 通 量

種別		時間	7～8	8～9	9～10	10～11	11～12	12～13	13～14	14～15	15～16	16～17	17～18	18～19	12h計	24h計
自動車類	上り	大型車	203	232	371	397	289	240	249	298	236	240	176	193	3,124	5,223
		小型車	2,848	2,890	2,551	2,261	1,962	1,778	1,907	2,083	2,231	2,310	2,305	1,897	27,023	38,630
		計	3,051	3,122	2,922	2,658	2,251	2,018	2,156	2,381	2,467	2,550	2,481	2,090	30,147	43,853
	下り	大型車	303	290	301	322	286	301	273	271	234	259	191	134	3,165	5,552
		小型車	2,159	2,187	2,170	2,143	2,026	1,991	2,154	2,256	2,275	2,458	2,641	2,156	26,616	42,532
		計	2,462	2,477	2,471	2,465	2,312	2,292	2,427	2,527	2,509	2,717	2,832	2,290	29,781	48,084
	合計	大型車	506	522	672	719	575	541	522	569	470	499	367	327	6,289	10,775
		小型車	5,007	5,077	4,721	4,404	3,988	3,769	4,061	4,339	4,506	4,768	4,946	4,053	53,639	81,162
		計	5,513	5,599	5,393	5,123	4,563	4,310	4,583	4,908	4,976	5,267	5,313	4,380	59,928	91,937
二輪車類			—	—	—	—	—	—	—	—	—	—	—	—	—	
自転車類			—	—	—	—	—	—	—	—	—	—	—	—	—	
歩行者類			—	—	—	—	—	—	—	—	—	—	—	—	—	

（調査実施機関: 首都高速道路株式会社）

■ 観　測　地　点　5550　東京都渋谷区本町1丁目　　H17区間番号: 509

■ 路　　線　　名　首都高速四号線

■ 都市計画路線名　高速4号線　　■ 通 称 道 路 名　(首都高速4号新宿線)

■ 調　　査　　日　11月16日(火)　　■ 天　　候　晴

■ 自動車交通量の推移(台／12h)

年度	58	60	63	2	6	9	11	17	22
交通量	46,531	53,529	56,407	55,613	59,712	60,766	61,178	58,012	51,639

■ ピーク時間交通量　4,981　台／h　　ピーク率　9.6　%　　■ 混雑時平均旅行速度　21.5　km／h

■ 大 型 車 台 数　5,059　台／12h　　混入率　9.8　%

■ 混　　雑　　度　0.85　　■ 昼　　夜　　率　1.55

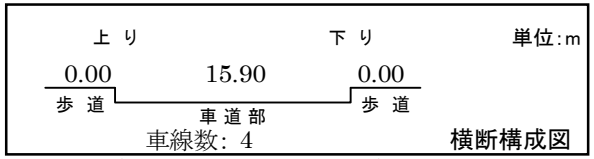

※上図の方向はセンサスにおける調査方向を示す.

■ 時 間 別 交 通 量

種別		時間	7～8	8～9	9～10	10～11	11～12	12～13	13～14	14～15	15～16	16～17	17～18	18～19	12h計	24h計
自動車類	上り	大型車	167	178	324	353	239	208	199	256	180	191	138	158	2,591	4,329
		小型車	2,711	2,734	2,340	2,082	1,742	1,609	1,719	1,802	1,928	2,025	1,966	1,712	24,370	34,793
		計	2,878	2,912	2,664	2,435	1,981	1,817	1,918	2,058	2,108	2,216	2,104	1,870	26,961	39,122
	下り	大型車	215	207	235	270	241	249	218	217	185	192	137	102	2,468	4,379
		小型車	1,888	1,793	1,760	1,792	1,706	1,660	1,727	1,789	1,881	2,067	2,211	1,936	22,210	36,667
		計	2,103	2,000	1,995	2,062	1,947	1,909	1,945	2,006	2,066	2,259	2,348	2,038	24,678	41,046
	合計	大型車	382	385	559	623	480	457	417	473	365	383	275	260	5,059	8,708
		小型車	4,599	4,527	4,100	3,874	3,448	3,269	3,446	3,591	3,809	4,092	4,177	3,648	46,580	71,460
		計	4,981	4,912	4,659	4,497	3,928	3,726	3,863	4,064	4,174	4,475	4,452	3,908	51,639	80,168
二輪車類			—	—	—	—	—	—	—	—	—	—	—	—	—	
自転車類			—	—	—	—	—	—	—	—	—	—	—	—	—	
歩行者類			—	—	—	—	—	—	—	—	—	—	—	—	—	

(調査実施機関:首都高速道路株式会社)

■ 観　測　地　点　5560　東京都渋谷区本町1丁目　　H17区間番号: 509

■ 路　　線　　名　首都高速四号線

■ 都市計画路線名　高速4号線　　■ 通 称 道 路 名　（首都高速4号新宿線）

■ 調　　査　　日　11月16日（火）　　■ 天　　候　晴

■ 自動車交通量の推移（台／12h）

年度	58	60	63	2	6	9	11	17	22
交通量	46,531	53,529	56,407	55,613	59,712	60,766	61,178	58,012	71,138

■ ピーク時間交通量　6,919　台／h　　ピーク率　9.7　%　　■ 混雑時平均旅行速度　32.1　km／h

■ 大 型 車 台 数　7,565　台／12h　　混入率　10.6　%

■ 混　　雑　　度　1.12　　■ 昼　　夜　　率　1.53

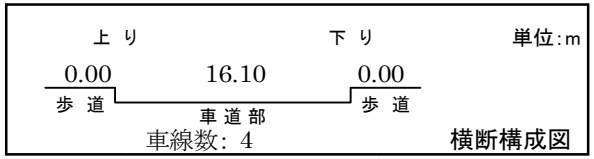

※上図の方向はセンサスにおける調査方向を示す.

■ 時 間 別 交 通 量

種別		時間	7～8	8～9	9～10	10～11	11～12	12～13	13～14	14～15	15～16	16～17	17～18	18～19	12h計	24h計
自動車類	上り	大型車	247	240	410	474	341	346	307	341	291	286	218	209	3,710	6,486
		小型車	3,464	3,335	2,940	2,676	2,383	2,282	2,319	2,484	2,700	2,864	2,928	2,514	32,889	46,730
		計	3,711	3,575	3,350	3,150	2,724	2,628	2,626	2,825	2,991	3,150	3,146	2,723	36,599	53,216
	下り	大型車	323	306	349	416	400	385	335	342	293	306	226	174	3,855	6,977
		小型車	2,885	2,734	2,508	2,503	2,382	2,246	2,342	2,381	2,503	2,728	2,836	2,636	30,684	48,713
		計	3,208	3,040	2,857	2,919	2,782	2,631	2,677	2,723	2,796	3,034	3,062	2,810	34,539	55,690
	合計	大型車	570	546	759	890	741	731	642	683	584	592	444	383	7,565	13,463
		小型車	6,349	6,069	5,448	5,179	4,765	4,528	4,661	4,865	5,203	5,592	5,764	5,150	63,573	95,443
		計	6,919	6,615	6,207	6,069	5,506	5,259	5,303	5,548	5,787	6,184	6,208	5,533	71,138	108,906
二輪車類			－	－	－	－	－	－	－	－	－	－	－	－	－	
自転車類			－	－	－	－	－	－	－	－	－	－	－	－	－	
歩行者類			－	－	－	－	－	－	－	－	－	－	－	－	－	

（調査実施機関: 首都高速道路株式会社）

■ 観　測　地　点　5570　東京都渋谷区本町1丁目　　H17区間番号: 509

■ 路　　線　　名　首都高速四号線

■ 都市計画路線名　高速4号線　　■ 通 称 道 路 名　（首都高速4号新宿線）

■ 調　　査　　日　11月16日（火）　　■ 天　　候　晴

■ 自動車交通量の推移（台／12h）

年度	58	60	63	2	6	9	11	17	22
交通量	46,531	53,529	56,407	55,613	59,712	60,766	61,178	58,012	75,159

■ ピーク時間交通量　7,175 台／h　　ピーク率　9.5 %　　■ 混雑時平均旅行速度　34.3 km／h

■ 大 型 車 台 数　7,572 台／12h　　混入率　10.1 %

■ 混　　雑　　度　1.16　　■ 昼　　夜　　率　1.53

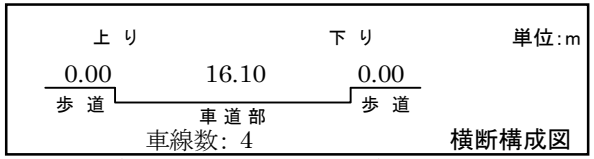

※上図の方向はセンサスにおける調査方向を示す.

■ 時 間 別 交 通 量

種別		時間	7～8	8～9	9～10	10～11	11～12	12～13	13～14	14～15	15～16	16～17	17～18	18～19	12h計	24h計
自動車類	上り	大型車	263	249	417	467	349	342	305	335	299	289	227	223	3,765	6,600
		小型車	3,565	3,470	3,057	2,809	2,488	2,382	2,414	2,565	2,801	3,003	3,030	2,604	34,188	48,361
		計	3,828	3,719	3,474	3,276	2,837	2,724	2,719	2,900	3,100	3,292	3,257	2,827	37,953	54,961
	下り	大型車	338	300	358	394	387	378	326	331	284	300	237	174	3,807	6,835
		小型車	3,009	2,906	2,693	2,722	2,580	2,474	2,554	2,601	2,787	2,979	3,141	2,953	33,399	53,203
		計	3,347	3,206	3,051	3,116	2,967	2,852	2,880	2,932	3,071	3,279	3,378	3,127	37,206	60,038
	合計	大型車	601	549	775	861	736	720	631	666	583	589	464	397	7,572	13,435
		小型車	6,574	6,376	5,750	5,531	5,068	4,856	4,968	5,166	5,588	5,982	6,171	5,557	67,587	101,564
		計	7,175	6,925	6,525	6,392	5,804	5,576	5,599	5,832	6,171	6,571	6,635	5,954	75,159	114,999
二輪車類			—	—	—	—	—	—	—	—	—	—	—	—	—	
自転車類			—	—	—	—	—	—	—	—	—	—	—	—	—	
歩行者類			—	—	—	—	—	—	—	—	—	—	—	—	—	

（調査実施機関: 首都高速道路株式会社）

■ 観　測　地　点　5580　東京都渋谷区幡ヶ谷2丁目　　H17区間番号: 509

■ 路　　線　　名　首都高速四号線

■ 都市計画路線名　高速4号線　　■ 通 称 道 路 名　（首都高速4号新宿線）

■ 調　　査　　日　11月16日（火）　　■ 天　　候　晴

■ 自動車交通量の推移（台／12h）

年度	58	60	63	2	6	9	11	17	22
交通量	46,531	53,529	56,407	55,613	59,712	60,766	61,178	58,012	69,949

■ ピーク時間交通量　6,654　台／h　　ピーク率　9.5　%　　■ 混雑時平均旅行速度　40.4　km／h

■ 大 型 車 台 数　7,927　台／12h　　混入率　11.3　%

■ 混　　雑　　度　1.07　　■ 昼　　夜　　率　1.53

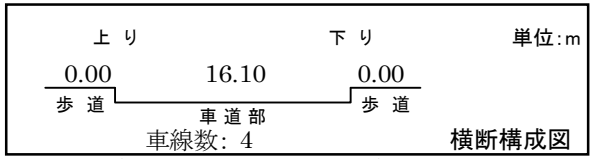

※上図の方向はセンサスにおける調査方向を示す.

■ 時 間 別 交 通 量

種別		時間	7～8	8～9	9～10	10～11	11～12	12～13	13～14	14～15	15～16	16～17	17～18	18～19	12h計	24h計
自動車類	上り	大型車	266	247	399	495	372	353	310	354	315	290	232	238	3,871	6,804
		小型車	3,268	3,106	2,747	2,521	2,221	2,206	2,185	2,369	2,592	2,772	2,791	2,463	31,241	44,198
		計	3,534	3,353	3,146	3,016	2,593	2,559	2,495	2,723	2,907	3,062	3,023	2,701	35,112	51,002
	下り	大型車	357	329	382	440	404	394	327	356	297	327	251	192	4,056	7,165
		小型車	2,763	2,649	2,467	2,539	2,399	2,290	2,368	2,354	2,559	2,754	2,894	2,745	30,781	48,887
		計	3,120	2,978	2,849	2,979	2,803	2,684	2,695	2,710	2,856	3,081	3,145	2,937	34,837	56,052
	合計	大型車	623	576	781	935	776	747	637	710	612	617	483	430	7,927	13,969
		小型車	6,031	5,755	5,214	5,060	4,620	4,496	4,553	4,723	5,151	5,526	5,685	5,208	62,022	93,085
		計	6,654	6,331	5,995	5,995	5,396	5,243	5,190	5,433	5,763	6,143	6,168	5,638	69,949	107,054
二輪車類			—	—	—	—	—	—	—	—	—	—	—	—	—	
自転車類			—	—	—	—	—	—	—	—	—	—	—	—	—	
歩行者類			—	—	—	—	—	—	—	—	—	—	—	—	—	

（調査実施機関: 首都高速道路株式会社）

■ 観　測　地　点　5590　東京都世田谷区松原3丁目　　H17区間番号: 509

■ 路　　線　　名　首都高速四号線

■ 都市計画路線名　高速4号線　　■ 通 称 道 路 名　（首都高速4号新宿線）

■ 調　　査　　日　11月16日（火）　　■ 天　　候　晴

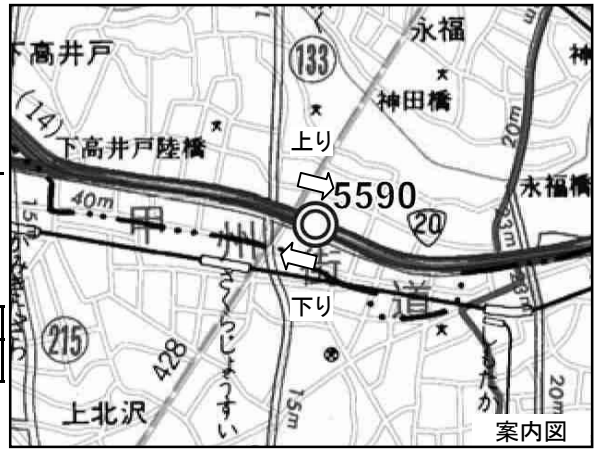

■ 自動車交通量の推移（台／12h）

年度	58	60	63	2	6	9	11	17	22
交通量	46,531	53,529	56,407	55,613	59,712	60,766	61,178	58,012	68,487

■ ピーク時間交通量　6,443　台／h　　ピーク率　9.4　%　　■ 混雑時平均旅行速度　30.7　km／h

■ 大 型 車 台 数　7,687　台／12h　　混入率　11.2　%

■ 混　　雑　　度　1.07　　■ 昼　　夜　　率　1.54

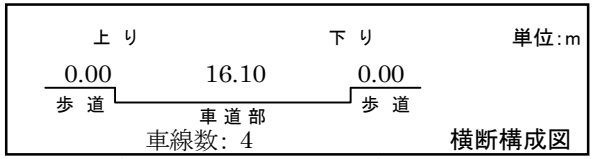

※上図の方向はセンサスにおける調査方向を示す.

■ 時 間 別 交 通 量

種別		時間	7～8	8～9	9～10	10～11	11～12	12～13	13～14	14～15	15～16	16～17	17～18	18～19	12h計	24h計
自動車類	上り	大型車	240	252	380	362	351	321	322	318	298	265	209	224	3,542	6,336
		小型車	2,866	2,336	1,994	1,988	2,026	2,074	2,056	2,268	2,497	2,675	2,654	2,286	27,720	39,882
		計	3,106	2,588	2,374	2,350	2,377	2,395	2,378	2,586	2,795	2,940	2,863	2,510	31,262	46,218
	下り	大型車	353	346	391	416	424	396	329	368	328	334	261	199	4,145	7,403
		小型車	2,984	2,833	2,667	2,760	2,605	2,427	2,509	2,510	2,667	2,911	3,111	3,096	33,080	51,855
		計	3,337	3,179	3,058	3,176	3,029	2,823	2,838	2,878	2,995	3,245	3,372	3,295	37,225	59,258
	合計	大型車	593	598	771	778	775	717	651	686	626	599	470	423	7,687	13,739
		小型車	5,850	5,169	4,661	4,748	4,631	4,501	4,565	4,778	5,164	5,586	5,765	5,382	60,800	91,737
		計	6,443	5,767	5,432	5,526	5,406	5,218	5,216	5,464	5,790	6,185	6,235	5,805	68,487	105,476
二輪車類			—	—	—	—	—	—	—	—	—	—	—	—	—	
自転車類			—	—	—	—	—	—	—	—	—	—	—	—	—	
歩行者類			—	—	—	—	—	—	—	—	—	—	—	—	—	

（調査実施機関: 首都高速道路株式会社）

■ 観　測　地　点　5600　東京都杉並区上高井戸3丁目　　H17区間番号: 509

■ 路　　線　　名　首都高速四号線

■ 都市計画路線名　高速4号線　　■ 通 称 道 路 名　（首都高速4号新宿線）

■ 調　　査　　日　11月16日（火）　　■ 天　　候　晴

■ 自動車交通量の推移（台／12h）

年度	58	60	63	2	6	9	11	17	22
交通量	46,531	53,529	56,407	55,613	59,712	60,766	61,178	58,012	55,738

■ ピーク時間交通量　5,069　台／h　　ピーク率　9.1　%　　■ 混雑時平均旅行速度　25.4　km／h

■ 大 型 車 台 数　6,708　台／12h　　混入率　12.0　%

■ 混　　雑　　度　0.84　　■ 昼　　夜　　率　1.50

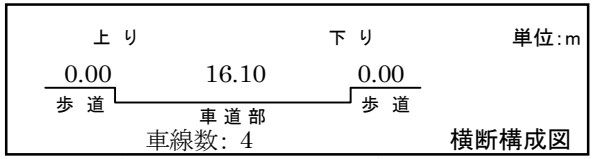

※上図の方向はセンサスにおける調査方向を示す.

■ 時 間 別 交 通 量

種別		時間	7～8	8～9	9～10	10～11	11～12	12～13	13～14	14～15	15～16	16～17	17～18	18～19	12h計	24h計
自動車類	上り	大型車	193	217	324	306	317	286	282	286	277	233	178	197	3,096	5,708
		小型車	2,261	1,788	1,596	1,562	1,657	1,656	1,668	1,821	2,057	2,217	2,195	1,938	22,416	31,404
		計	2,454	2,005	1,920	1,868	1,974	1,942	1,950	2,107	2,334	2,450	2,373	2,135	25,512	37,112
	下り	大型車	287	296	326	373	373	338	297	332	291	296	235	168	3,612	6,489
		小型車	2,328	2,375	2,207	2,278	2,199	1,959	1,972	1,999	2,113	2,240	2,460	2,484	26,614	39,949
		計	2,615	2,671	2,533	2,651	2,572	2,297	2,269	2,331	2,404	2,536	2,695	2,652	30,226	46,438
	合計	大型車	480	513	650	679	690	624	579	618	568	529	413	365	6,708	12,197
		小型車	4,589	4,163	3,803	3,840	3,856	3,615	3,640	3,820	4,170	4,457	4,655	4,422	49,030	71,353
		計	5,069	4,676	4,453	4,519	4,546	4,239	4,219	4,438	4,738	4,986	5,068	4,787	55,738	83,550
二輪車類			－	－	－	－	－	－	－	－	－	－	－	－	－	
自転車類			－	－	－	－	－	－	－	－	－	－	－	－	－	
歩行者類			－	－	－	－	－	－	－	－	－	－	－	－	－	

（調査実施機関: 首都高速道路株式会社）

■ 観　測　地　点　5610　東京都千代田区神田神保町3丁目 H17区間番号: 510

■ 路　　線　　名　首都高速五号線

■ 都市計画路線名　高速5号線　　■ 通 称 道 路 名　（首都高速5号池袋線）

■ 調　　査　　日　11月16日（火）　　■ 天　　候　晴

■ 自動車交通量の推移（台／12h）

年度	58	60	63	2	6	9	11	17	22
交通量	48,678	48,236	47,376	49,769	53,953	56,103	65,791	64,222	59,176

■ ピーク時間交通量　5,697　台／h　　ピーク率　9.6　%　　■ 混雑時平均旅行速度　12.3　km／h

■ 大 型 車 台 数　5,131　台／12h　　混入率　8.7　%

■ 混　　雑　　度　0.94　　■ 昼　　夜　　率　1.59

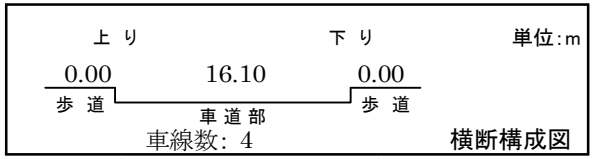

※上図の方向はセンサスにおける調査方向を示す.

■ 時 間 別 交 通 量

種別		時間	7～8	8～9	9～10	10～11	11～12	12～13	13～14	14～15	15～16	16～17	17～18	18～19	12h計	24h計
自動車類	上り	大型車	171	134	201	168	138	175	200	239	242	141	51	63	1,923	4,305
		小型車	2,572	2,764	2,211	2,257	1,310	950	1,843	2,135	2,241	2,423	2,118	1,607	24,431	38,210
		計	2,743	2,898	2,412	2,425	1,448	1,125	2,043	2,374	2,483	2,564	2,169	1,670	26,354	42,515
	下り	大型車	142	349	455	196	238	454	149	382	130	279	210	224	3,208	5,046
		小型車	2,384	2,450	2,220	2,579	2,497	2,192	2,553	2,377	2,625	2,522	2,688	2,527	29,614	46,303
		計	2,526	2,799	2,675	2,775	2,735	2,646	2,702	2,759	2,755	2,801	2,898	2,751	32,822	51,349
	合計	大型車	313	483	656	364	376	629	349	621	372	420	261	287	5,131	9,351
		小型車	4,956	5,214	4,431	4,836	3,807	3,142	4,396	4,512	4,866	4,945	4,806	4,134	54,045	84,513
		計	5,269	5,697	5,087	5,200	4,183	3,771	4,745	5,133	5,238	5,365	5,067	4,421	59,176	93,864
二輪車類			—	—	—	—	—	—	—	—	—	—	—	—	—	
自転車類			—	—	—	—	—	—	—	—	—	—	—	—	—	
歩行者類			—	—	—	—	—	—	—	—	—	—	—	—	—	

（調査実施機関: 首都高速道路株式会社）

■ 観　測　地　点　5620　東京都千代田区神田神保町3丁目 H17区間番号: 510

■ 路　　線　　名　首都高速五号線

■ 都市計画路線名　高速5号線　　■ 通 称 道 路 名　（首都高速5号池袋線）

■ 調　　査　　日　11月16日（火）　　■ 天　　候　晴

案内図

■ 自動車交通量の推移（台／12h）

年度	58	60	63	2	6	9	11	17	22
交通量	48,678	48,236	47,376	49,769	53,953	56,103	65,791	64,222	54,712

■ ピーク時間交通量　5,206 台／h　　ピーク率　9.5 %　　■ 混雑時平均旅行速度　16.0 km／h

■ 大 型 車 台 数　9,070 台／12h　　混入率　16.6 %

■ 混　　雑　　度　0.94　　■ 昼　　夜　　率　1.61

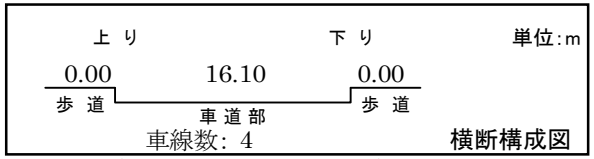

※上図の方向はセンサスにおける調査方向を示す.

■ 時 間 別 交 通 量

種別		時間	7～8	8～9	9～10	10～11	11～12	12～13	13～14	14～15	15～16	16～17	17～18	18～19	12h計	24h計
自動車類	上り	大型車	226	227	381	435	429	280	251	300	293	204	169	147	3,342	6,240
		小型車	2,258	2,320	1,696	1,652	704	586	1,484	1,675	1,818	1,980	1,657	1,302	19,132	30,155
		計	2,484	2,547	2,077	2,087	1,133	866	1,735	1,975	2,111	2,184	1,826	1,449	22,474	36,395
	下り	大型車	480	483	572	595	615	565	505	506	423	376	307	301	5,728	9,630
		小型車	2,006	2,176	2,048	2,118	2,104	2,042	2,116	2,184	2,320	2,399	2,632	2,365	26,510	41,848
		計	2,486	2,659	2,620	2,713	2,719	2,607	2,621	2,690	2,743	2,775	2,939	2,666	32,238	51,478
	合計	大型車	706	710	953	1,030	1,044	845	756	806	716	580	476	448	9,070	15,870
		小型車	4,264	4,496	3,744	3,770	2,808	2,628	3,600	3,859	4,138	4,379	4,289	3,667	45,642	72,003
		計	4,970	5,206	4,697	4,800	3,852	3,473	4,356	4,665	4,854	4,959	4,765	4,115	54,712	87,873
二輪車類			—	—	—	—	—	—	—	—	—	—	—	—	—	
自転車類			—	—	—	—	—	—	—	—	—	—	—	—	—	
歩行者類			—	—	—	—	—	—	—	—	—	—	—	—	—	

（調査実施機関: 首都高速道路株式会社）

■ 観　測　地　点　5630　東京都新宿区水道町　　H17区間番号: 510

■ 路　　線　　名　首都高速五号線

■ 都市計画路線名　高速5号線　　■ 通 称 道 路 名　(首都高速5号池袋線)

■ 調　　査　　日　11月16日(火)　　■ 天　　候　晴

■ 自動車交通量の推移(台／12h)

年度	58	60	63	2	6	9	11	17	22
交通量	48,678	48,236	47,376	49,769	53,953	56,103	65,791	64,222	62,809

■ ピーク時間交通量　5,797 台／h　　ピーク率　9.2 %　　■ 混雑時平均旅行速度　36.3 km／h

■ 大 型 車 台 数　8,917 台／12h　　混入率　14.2 %

■ 混　　雑　　度　0.91　　■ 昼　　夜　　率　1.57

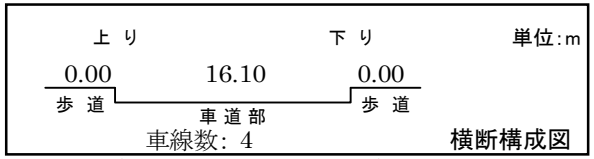

※上図の方向はセンサスにおける調査方向を示す.

■ 時 間 別 交 通 量

種別		時間	7～8	8～9	9～10	10～11	11～12	12～13	13～14	14～15	15～16	16～17	17～18	18～19	12h計	24h計
自動車類	上り	大型車	284	284	456	546	414	262	337	369	362	260	232	176	3,982	7,373
		小型車	2,482	2,673	1,973	1,876	1,070	1,073	1,708	1,883	2,075	2,247	2,040	1,663	22,763	34,406
		計	2,766	2,957	2,429	2,422	1,484	1,335	2,045	2,252	2,437	2,507	2,272	1,839	26,745	41,779
	下り	大型車	412	391	488	539	561	488	447	420	369	343	233	244	4,935	8,723
		小型車	2,220	2,449	2,416	2,518	2,535	2,471	2,503	2,619	2,753	2,894	3,015	2,736	31,129	48,307
		計	2,632	2,840	2,904	3,057	3,096	2,959	2,950	3,039	3,122	3,237	3,248	2,980	36,064	57,030
	合計	大型車	696	675	944	1,085	975	750	784	789	731	603	465	420	8,917	16,096
		小型車	4,702	5,122	4,389	4,394	3,605	3,544	4,211	4,502	4,828	5,141	5,055	4,399	53,892	82,713
		計	5,398	5,797	5,333	5,479	4,580	4,294	4,995	5,291	5,559	5,744	5,520	4,819	62,809	98,809
二輪車類			—	—	—	—	—	—	—	—	—	—	—	—	—	
自転車類			—	—	—	—	—	—	—	—	—	—	—	—	—	
歩行者類			—	—	—	—	—	—	—	—	—	—	—	—	—	

(調査実施機関: 首都高速道路株式会社)

■ 観　測　地　点　5640　東京都文京区音羽1丁目　　H17区間番号: 510

■ 路　　線　　名　首都高速五号線

■ 都市計画路線名　高速5号線　　■ 通 称 道 路 名　(首都高速5号池袋線)

■ 調　　査　　日　11月16日(火)　　■ 天　　候　晴

案内図

■ 自動車交通量の推移(台／12h)

年度	58	60	63	2	6	9	11	17	22
交通量	48,678	48,236	47,376	49,769	53,953	56,103	65,791	64,222	60,131

■ ピーク時間交通量　5,529　台／h　　ピーク率　9.2　%　　■ 混雑時平均旅行速度　34.8　km／h

■ 大 型 車 台 数　8,870　台／12h　　混入率　14.8　%

■ 混　　雑　　度　0.91　　■ 昼　　夜　　率　1.58

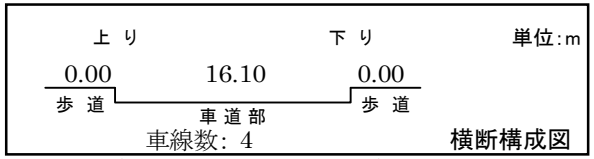

横断構成図

※上図の方向はセンサスにおける調査方向を示す.

■ 時 間 別 交 通 量

種別		時間	7～8	8～9	9～10	10～11	11～12	12～13	13～14	14～15	15～16	16～17	17～18	18～19	12h計	24h計
自動車類	上り	大型車	284	284	456	546	414	262	337	369	362	260	232	176	3,982	7,373
		小型車	2,482	2,673	1,973	1,876	1,070	1,073	1,708	1,883	2,075	2,247	2,040	1,663	22,763	34,406
		計	2,766	2,957	2,429	2,422	1,484	1,335	2,045	2,252	2,437	2,507	2,272	1,839	26,745	41,779
	下り	大型車	375	390	455	533	566	493	435	426	382	329	239	265	4,888	8,536
		小型車	1,989	2,182	2,163	2,286	2,356	2,249	2,289	2,389	2,522	2,688	2,801	2,584	28,498	44,758
		計	2,364	2,572	2,618	2,819	2,922	2,742	2,724	2,815	2,904	3,017	3,040	2,849	33,386	53,294
	合計	大型車	659	674	911	1,079	980	755	772	795	744	589	471	441	8,870	15,909
		小型車	4,471	4,855	4,136	4,162	3,426	3,322	3,997	4,272	4,597	4,935	4,841	4,247	51,261	79,164
		計	5,130	5,529	5,047	5,241	4,406	4,077	4,769	5,067	5,341	5,524	5,312	4,688	60,131	95,073
二輪車類			—	—	—	—	—	—	—	—	—	—	—	—	—	
自転車類			—	—	—	—	—	—	—	—	—	—	—	—	—	
歩行者類			—	—	—	—	—	—	—	—	—	—	—	—	—	

(調査実施機関: 首都高速道路株式会社)

■ 観　測　地　点　5650　東京都豊島区雑司が谷1丁目　　H17区間番号: 510

■ 路　　線　　名　首都高速五号線

■ 都市計画路線名　高速5号線　　■ 通 称 道 路 名　（首都高速5号池袋線）

■ 調　　査　　日　11月16日（火）　　■ 天　　候　晴

案内図

■ 自動車交通量の推移（台／12h）

年度	58	60	63	2	6	9	11	17	22
交通量	48,678	48,236	47,376	49,769	53,953	56,103	65,791	64,222	55,263

■ ピーク時間交通量　5,081 台／h　　ピーク率　9.2 %　　■ 混雑時平均旅行速度　31.7 km／h

■ 大 型 車 台 数　8,500 台／12h　　混入率　15.4 %

■ 混　　雑　　度　0.92　　■ 昼　　夜　　率　1.58

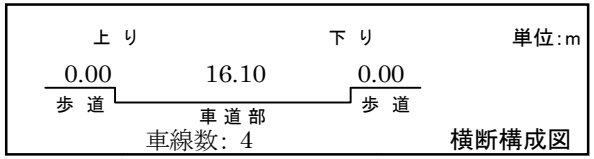

※上図の方向はセンサスにおける調査方向を示す.

■ 時 間 別 交 通 量

種別		時間	7～8	8～9	9～10	10～11	11～12	12～13	13～14	14～15	15～16	16～17	17～18	18～19	12h計	24h計
自動車類	上り	大型車	312	323	419	532	332	177	300	345	338	245	226	158	3,707	7,180
		小型車	2,217	2,316	1,782	1,662	1,006	999	1,482	1,640	1,822	1,982	1,748	1,493	20,149	30,098
		計	2,529	2,639	2,201	2,194	1,338	1,176	1,782	1,985	2,160	2,227	1,974	1,651	23,856	37,278
	下り	大型車	383	368	453	522	556	494	422	427	371	337	226	234	4,793	8,483
		小型車	1,777	1,958	1,974	2,122	2,238	2,093	2,138	2,254	2,379	2,517	2,669	2,495	26,614	41,776
		計	2,160	2,326	2,427	2,644	2,794	2,587	2,560	2,681	2,750	2,854	2,895	2,729	31,407	50,259
	合計	大型車	695	691	872	1,054	888	671	722	772	709	582	452	392	8,500	15,663
		小型車	3,994	4,274	3,756	3,784	3,244	3,092	3,620	3,894	4,201	4,499	4,417	3,988	46,763	71,874
		計	4,689	4,965	4,628	4,838	4,132	3,763	4,342	4,666	4,910	5,081	4,869	4,380	55,263	87,537
二輪車類			—	—	—	—	—	—	—	—	—	—	—	—	—	
自転車類			—	—	—	—	—	—	—	—	—	—	—	—	—	
歩行者類			—	—	—	—	—	—	—	—	—	—	—	—	—	

（調査実施機関: 首都高速道路株式会社）

■ 観　測　地　点　5660　東京都豊島区東池袋1丁目　　H17区間番号: 510

■ 路　　線　　名　首都高速五号線

■ 都市計画路線名　高速5号線　　■ 通 称 道 路 名　（首都高速5号池袋線）

■ 調　　査　　日　11月16日（火）　　■ 天　　候　晴

案内図

■ 自動車交通量の推移（台／12h）

年度	58	60	63	2	6	9	11	17	22
交通量	48,678	48,236	47,376	49,769	53,953	56,103	65,791	64,222	57,570

■ ピーク時間交通量　5,243　台／h　　ピーク率　9.1　%　　■ 混雑時平均旅行速度　33.8　km／h

■ 大 型 車 台 数　7,987　台／12h　　混入率　13.9　%

■ 混　　雑　　度　0.94　　■ 昼　　夜　　率　1.57

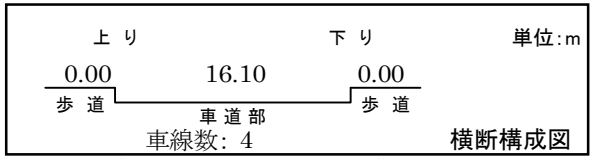

横断構成図

※上図の方向はセンサスにおける調査方向を示す.

■ 時 間 別 交 通 量

種別		時間	7～8	8～9	9～10	10～11	11～12	12～13	13～14	14～15	15～16	16～17	17～18	18～19	12h計	24h計
自動車類	上り	大型車	230	291	392	601	349	181	285	317	331	205	188	156	3,526	6,521
		小型車	2,293	2,444	1,907	1,715	1,254	1,142	1,603	1,754	1,945	2,090	1,895	1,635	21,677	32,230
		計	2,523	2,735	2,299	2,316	1,603	1,323	1,888	2,071	2,276	2,295	2,083	1,791	25,203	38,751
	下り	大型車	347	339	429	468	524	494	383	389	335	314	216	223	4,461	8,026
		小型車	1,878	2,003	2,033	2,235	2,366	2,220	2,211	2,374	2,498	2,634	2,736	2,718	27,906	43,584
		計	2,225	2,342	2,462	2,703	2,890	2,714	2,594	2,763	2,833	2,948	2,952	2,941	32,367	51,610
	合計	大型車	577	630	821	1,069	873	675	668	706	666	519	404	379	7,987	14,547
		小型車	4,171	4,447	3,940	3,950	3,620	3,362	3,814	4,128	4,443	4,724	4,631	4,353	49,583	75,814
		計	4,748	5,077	4,761	5,019	4,493	4,037	4,482	4,834	5,109	5,243	5,035	4,732	57,570	90,361
二輪車類			—	—	—	—	—	—	—	—	—	—	—	—	—	
自転車類			—	—	—	—	—	—	—	—	—	—	—	—	—	
歩行者類			—	—	—	—	—	—	—	—	—	—	—	—	—	

（調査実施機関: 首都高速道路株式会社）

■ 観　測　地　点　5670　東京都豊島区池袋4丁目　　H17区間番号: 510

■ 路　　線　　名　首都高速五号線

■ 都市計画路線名　高速5号線　　■ 通 称 道 路 名　（首都高速5号池袋線）

■ 調　　査　　日　11月16日（火）　　■ 天　　候　晴

案内図

■ 自動車交通量の推移（台／12h）

年度	58	60	63	2	6	9	11	17	22
交通量	48,678	48,236	47,376	49,769	53,953	56,103	65,791	64,222	53,987

■ ピーク時間交通量　4,871　台／h　　ピーク率　9.0　%　　■ 混雑時平均旅行速度　24.3　km／h

■ 大 型 車 台 数　7,418　台／12h　　混入率　13.7　%

■ 混　　雑　　度　0.88　　■ 昼　　夜　　率　1.56

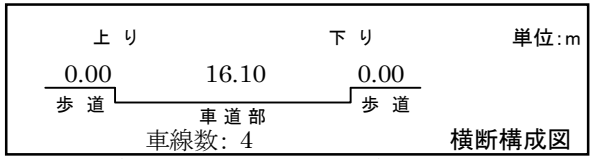

横断構成図

※上図の方向はセンサスにおける調査方向を示す.

■ 時 間 別 交 通 量

種別		時間	7～8	8～9	9～10	10～11	11～12	12～13	13～14	14～15	15～16	16～17	17～18	18～19	12h計	24h計
自動車類	上り	大型車	238	305	402	609	351	175	287	313	322	209	181	150	3,542	6,531
		小型車	1,968	2,116	1,660	1,529	1,138	1,037	1,408	1,545	1,738	1,850	1,697	1,517	19,203	28,518
		計	2,206	2,421	2,062	2,138	1,489	1,212	1,695	1,858	2,060	2,059	1,878	1,667	22,745	35,049
	下り	大型車	306	286	372	409	463	406	333	344	279	267	182	229	3,876	7,150
		小型車	1,799	1,918	1,967	2,255	2,352	2,229	2,135	2,315	2,440	2,545	2,624	2,787	27,366	42,203
		計	2,105	2,204	2,339	2,664	2,815	2,635	2,468	2,659	2,719	2,812	2,806	3,016	31,242	49,353
	合計	大型車	544	591	774	1,018	814	581	620	657	601	476	363	379	7,418	13,681
		小型車	3,767	4,034	3,627	3,784	3,490	3,266	3,543	3,860	4,178	4,395	4,321	4,304	46,569	70,721
		計	4,311	4,625	4,401	4,802	4,304	3,847	4,163	4,517	4,779	4,871	4,684	4,683	53,987	84,402
二輪車類			—	—	—	—	—	—	—	—	—	—	—	—	—	
自転車類			—	—	—	—	—	—	—	—	—	—	—	—	—	
歩行者類			—	—	—	—	—	—	—	—	—	—	—	—	—	

（調査実施機関: 首都高速道路株式会社）

■ 観　測　地　点　5680　東京都板橋区大山金井町　　H17区間番号: 510

■ 路　　線　　名　首都高速五号線

■ 都市計画路線名　高速5号線　　■ 通 称 道 路 名　（首都高速5号池袋線）

■ 調　　査　　日　11月16日（火）　　■ 天　　候　晴

■ 自動車交通量の推移（台／12h）

年度	58	60	63	2	6	9	11	17	22
交通量	48,678	48,236	47,376	49,769	53,953	56,103	65,791	64,222	97,226

■ ピーク時間交通量　8,905　台／h　　ピーク率　9.2　%　　■ 混雑時平均旅行速度　42.4　km／h

■ 大 型 車 台 数　18,095　台／12h　　混入率　18.6　%

■ 混　　雑　　度　1.52　　■ 昼　　夜　　率　1.56

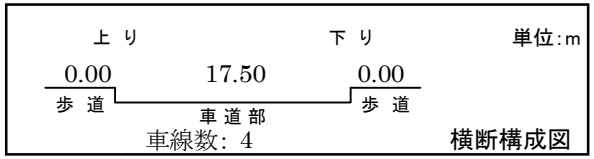

※上図の方向はセンサスにおける調査方向を示す.

■ 時 間 別 交 通 量

種別		時間	7～8	8～9	9～10	10～11	11～12	12～13	13～14	14～15	15～16	16～17	17～18	18～19	12h計	24h計
自動車類	上り	大型車	556	670	868	1,140	891	688	692	753	719	532	550	471	8,530	15,736
		小型車	3,945	4,020	3,366	3,064	2,830	2,565	2,769	2,943	3,277	3,317	3,519	3,240	38,855	56,619
		計	4,501	4,690	4,234	4,204	3,721	3,253	3,461	3,696	3,996	3,849	4,069	3,711	47,385	72,355
	下り	大型車	621	666	880	1,018	1,029	1,012	841	870	828	750	557	493	9,565	17,767
		小型車	2,736	2,830	2,931	3,133	3,334	3,150	3,026	3,161	3,537	3,899	4,279	4,260	40,276	61,423
		計	3,357	3,496	3,811	4,151	4,363	4,162	3,867	4,031	4,365	4,649	4,836	4,753	49,841	79,190
	合計	大型車	1,177	1,336	1,748	2,158	1,920	1,700	1,533	1,623	1,547	1,282	1,107	964	18,095	33,503
		小型車	6,681	6,850	6,297	6,197	6,164	5,715	5,795	6,104	6,814	7,216	7,798	7,500	79,131	118,042
		計	7,858	8,186	8,045	8,355	8,084	7,415	7,328	7,727	8,361	8,498	8,905	8,464	97,226	151,545
二輪車類			－	－	－	－	－	－	－	－	－	－	－	－	－	
自転車類			－	－	－	－	－	－	－	－	－	－	－	－	－	
歩行者類			－	－	－	－	－	－	－	－	－	－	－	－	－	

（調査実施機関: 首都高速道路株式会社）

■ 観　測　地　点　5690　東京都板橋区仲宿　　H17区間番号: 520

■ 路　　線　　名　首都高速五号線

■ 都市計画路線名　高速5号線　　■ 通 称 道 路 名　（首都高速5号池袋線）

■ 調　　査　　日　11月16日（火）　　■ 天　　候　晴

案内図

■ 自動車交通量の推移（台／12h）

年度	58	60	63	2	6	9	11	17	22
交通量	48,678	48,236	47,376	49,769	53,953	56,103	65,791	56,095	68,587

■ ピーク時間交通量　6,161　台／h　　ピーク率　9.0　%　　■ 混雑時平均旅行速度　39.1　km／h

■ 大 型 車 台 数　11,281　台／12h　　混入率　16.4　%

■ 混　　雑　　度　0.98　　■ 昼　　夜　　率　1.56

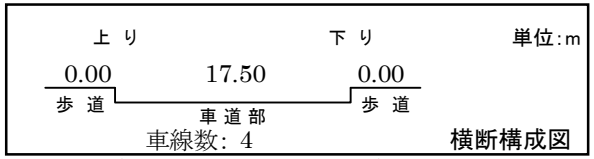

横断構成図

※上図の方向はセンサスにおける調査方向を示す.

■ 時 間 別 交 通 量

種別		時間	7～8	8～9	9～10	10～11	11～12	12～13	13～14	14～15	15～16	16～17	17～18	18～19	12h計	24h計
自動車類	上り	大型車	309	415	573	756	626	512	453	465	482	361	343	244	5,539	9,868
		小型車	3,036	3,015	2,560	2,342	2,209	2,051	2,131	2,187	2,455	2,594	2,755	2,133	29,468	42,909
		計	3,345	3,430	3,133	3,098	2,835	2,563	2,584	2,652	2,937	2,955	3,098	2,377	35,007	52,777
	下り	大型車	410	388	550	651	609	570	560	527	415	410	317	335	5,742	10,274
		小型車	1,859	1,993	2,031	2,119	2,315	2,193	2,144	2,300	2,462	2,608	2,746	3,068	27,838	43,803
		計	2,269	2,381	2,581	2,770	2,924	2,763	2,704	2,827	2,877	3,018	3,063	3,403	33,580	54,077
	合計	大型車	719	803	1,123	1,407	1,235	1,082	1,013	992	897	771	660	579	11,281	20,142
		小型車	4,895	5,008	4,591	4,461	4,524	4,244	4,275	4,487	4,917	5,202	5,501	5,201	57,306	86,712
		計	5,614	5,811	5,714	5,868	5,759	5,326	5,288	5,479	5,814	5,973	6,161	5,780	68,587	106,854
二輪車類			—	—	—	—	—	—	—	—	—	—	—	—	—	
自転車類			—	—	—	—	—	—	—	—	—	—	—	—	—	
歩行者類			—	—	—	—	—	—	—	—	—	—	—	—	—	

（調査実施機関: 首都高速道路株式会社）

■ 観　測　地　点　5700　東京都板橋区大原町　　H17区間番号: 520

■ 路　　線　　名　首都高速五号線

■ 都市計画路線名　高速5号線　　■ 通 称 道 路 名　（首都高速5号池袋線）

■ 調　　査　　日　11月16日（火）　　■ 天　　候　晴

■ 自動車交通量の推移（台／12h）

年度	58	60	63	2	6	9	11	17	22
交通量	48,678	48,236	47,376	49,769	53,953	56,103	65,791	56,095	65,868

■ ピーク時間交通量　5,887　台／h　　ピーク率　8.9　%　　■ 混雑時平均旅行速度　38.5　km／h

■ 大 型 車 台 数　11,199　台／12h　　混入率　17.0　%

■ 混　　雑　　度　0.97　　■ 昼　　夜　　率　1.55

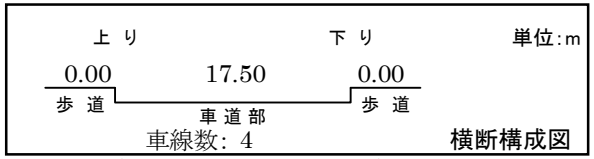

※上図の方向はセンサスにおける調査方向を示す.

■ 時 間 別 交 通 量

種別		時間	7～8	8～9	9～10	10～11	11～12	12～13	13～14	14～15	15～16	16～17	17～18	18～19	12h計	24h計
自動車類	上り	大型車	281	388	545	711	613	518	459	469	471	368	344	253	5,420	9,715
		小型車	2,773	2,733	2,321	2,180	2,042	1,926	1,926	2,013	2,254	2,364	2,419	2,012	26,963	39,248
		計	3,054	3,121	2,866	2,891	2,655	2,444	2,385	2,482	2,725	2,732	2,763	2,265	32,383	48,963
	下り	大型車	407	387	564	631	595	603	556	541	466	383	327	319	5,779	10,623
		小型車	1,820	1,921	1,962	2,180	2,350	2,159	2,118	2,298	2,428	2,588	2,797	3,085	27,706	42,676
		計	2,227	2,308	2,526	2,811	2,945	2,762	2,674	2,839	2,894	2,971	3,124	3,404	33,485	53,299
	合計	大型車	688	775	1,109	1,342	1,208	1,121	1,015	1,010	937	751	671	572	11,199	20,338
		小型車	4,593	4,654	4,283	4,360	4,392	4,085	4,044	4,311	4,682	4,952	5,216	5,097	54,669	81,924
		計	5,281	5,429	5,392	5,702	5,600	5,206	5,059	5,321	5,619	5,703	5,887	5,669	65,868	102,262
二輪車類			—	—	—	—	—	—	—	—	—	—	—	—	—	
自転車類			—	—	—	—	—	—	—	—	—	—	—	—	—	
歩行者類			—	—	—	—	—	—	—	—	—	—	—	—	—	

（調査実施機関: 首都高速道路株式会社）

■ 観　測　地　点　5710　東京都板橋区蓮根1丁目　　H17区間番号: 520

■ 路　　線　　名　首都高速五号線

■ 都市計画路線名　高速5号線　　■ 通 称 道 路 名　（首都高速5号池袋線）

■ 調　　査　　日　11月16日（火）　　■ 天　　候　晴

案内図

■ 自動車交通量の推移（台／12h）

年度	58	60	63	2	6	9	11	17	22
交通量	48,678	48,236	47,376	49,769	53,953	56,103	65,791	56,095	54,989

■ ピーク時間交通量　4,992　台／h　　ピーク率　9.1　%　　■ 混雑時平均旅行速度　18.4　km／h

■ 大 型 車 台 数　9,476　台／12h　　混入率　17.2　%

■ 混　　雑　　度　0.82　　■ 昼　　夜　　率　1.57

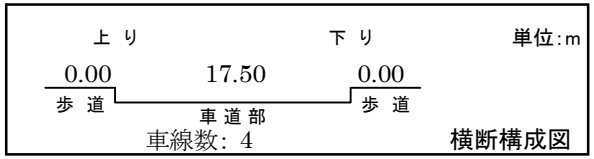

横断構成図

※上図の方向はセンサスにおける調査方向を示す.

■ 時 間 別 交 通 量

種別		時間	7～8	8～9	9～10	10～11	11～12	12～13	13～14	14～15	15～16	16～17	17～18	18～19	12h計	24h計
自動車類	上り	大型車	228	321	511	629	527	463	375	384	398	285	275	218	4,614	8,567
		小型車	2,045	1,796	1,803	1,713	1,606	1,690	1,677	1,697	1,961	2,101	2,101	1,742	21,932	32,567
		計	2,273	2,117	2,314	2,342	2,133	2,153	2,052	2,081	2,359	2,386	2,376	1,960	26,546	41,134
	下り	大型車	339	315	478	530	519	519	447	460	384	329	284	258	4,862	8,980
		小型車	1,612	1,666	1,710	1,881	2,092	1,838	1,816	1,952	1,956	2,144	2,332	2,582	23,581	36,274
		計	1,951	1,981	2,188	2,411	2,611	2,357	2,263	2,412	2,340	2,473	2,616	2,840	28,443	45,254
	合計	大型車	567	636	989	1,159	1,046	982	822	844	782	614	559	476	9,476	17,547
		小型車	3,657	3,462	3,513	3,594	3,698	3,528	3,493	3,649	3,917	4,245	4,433	4,324	45,513	68,841
		計	4,224	4,098	4,502	4,753	4,744	4,510	4,315	4,493	4,699	4,859	4,992	4,800	54,989	86,388
二輪車類			—	—	—	—	—	—	—	—	—	—	—	—	—	
自転車類			—	—	—	—	—	—	—	—	—	—	—	—	—	
歩行者類			—	—	—	—	—	—	—	—	—	—	—	—	—	

（調査実施機関: 首都高速道路株式会社）

■ 観　測　地　点　5720　東京都板橋区高島平4丁目　　H17区間番号: 520

■ 路　　線　　名　首都高速五号線

■ 都市計画路線名　高速5号線　　■ 通 称 道 路 名　(首都高速5号池袋線)

■ 調　　査　　日　11月16日(火)　　■ 天　　候　晴

■ 自動車交通量の推移(台／12h)

年度	58	60	63	2	6	9	11	17	22
交通量	48,678	48,236	47,376	49,769	53,953	56,103	65,791	56,095	45,283

■ ピーク時間交通量　4,107　台／h　　ピーク率　9.1　%　　■ 混雑時平均旅行速度　13.6　km／h

■ 大 型 車 台 数　7,777　台／12h　　混入率　17.2　%

■ 混　　雑　　度　0.66　　■ 昼　　夜　　率　1.57

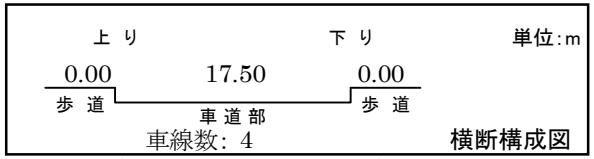

※上図の方向はセンサスにおける調査方向を示す.

■ 時 間 別 交 通 量

種別		時間	7～8	8～9	9～10	10～11	11～12	12～13	13～14	14～15	15～16	16～17	17～18	18～19	12h計	24h計
自動車類	上り	大型車	140	245	422	554	499	424	361	352	353	268	249	227	4,094	7,528
		小型車	1,606	1,328	1,255	1,398	1,366	1,409	1,406	1,424	1,686	1,844	1,795	1,491	18,008	26,875
		計	1,746	1,573	1,677	1,952	1,865	1,833	1,767	1,776	2,039	2,112	2,044	1,718	22,102	34,403
	下り	大型車	275	255	361	385	407	418	319	348	293	242	198	182	3,683	6,872
		小型車	1,355	1,421	1,427	1,607	1,786	1,593	1,526	1,574	1,554	1,726	1,865	2,064	19,498	30,011
		計	1,630	1,676	1,788	1,992	2,193	2,011	1,845	1,922	1,847	1,968	2,063	2,246	23,181	36,883
	合計	大型車	415	500	783	939	906	842	680	700	646	510	447	409	7,777	14,400
		小型車	2,961	2,749	2,682	3,005	3,152	3,002	2,932	2,998	3,240	3,570	3,660	3,555	37,506	56,886
		計	3,376	3,249	3,465	3,944	4,058	3,844	3,612	3,698	3,886	4,080	4,107	3,964	45,283	71,286
二輪車類			—	—	—	—	—	—	—	—	—	—	—	—	—	
自転車類			—	—	—	—	—	—	—	—	—	—	—	—	—	
歩行者類			—	—	—	—	—	—	—	—	—	—	—	—	—	

(調査実施機関: 首都高速道路株式会社)

■ 観　測　地　点　5730　東京都大田区昭和島2丁目　　H17区間番号: 514

■ 路　　線　　名　首都高速湾岸分岐線

■ 都市計画路線名　高速湾岸分岐線　　■ 通 称 道 路 名　(首都高速湾岸線)

■ 調　　査　　日　11月16日(火)　　■ 天　　候　晴

案内図

■ 自動車交通量の推移(台／12h)

年度	58	60	63	2	6	9	11	17	22
交通量	20,520	26,768	46,869	51,932	61,329	82,414	85,317	81,869	25,147

■ ピーク時間交通量　2,568　台／h　　ピーク率　10.2　%　　■ 混雑時平均旅行速度　81.1　km／h

■ 大 型 車 台 数　5,508　台／12h　　混入率　21.9　%

■ 混　　雑　　度　0.48　　■ 昼　　夜　　率　1.39

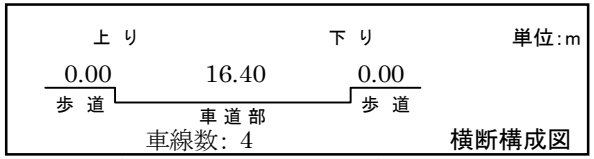

横断構成図

※上図の方向はセンサスにおける調査方向を示す.

■ 時 間 別 交 通 量

種別		時間	7～8	8～9	9～10	10～11	11～12	12～13	13～14	14～15	15～16	16～17	17～18	18～19	12h計	24h計
自動車類	上り	大型車	194	245	279	300	281	201	153	233	207	196	163	125	2,577	3,843
		小型車	1,134	1,193	831	728	663	722	608	661	746	810	984	744	9,824	13,063
		計	1,328	1,438	1,110	1,028	944	923	761	894	953	1,006	1,147	869	12,401	16,906
	下り	大型車	180	198	247	350	412	251	240	273	309	192	168	111	2,931	4,512
		小型車	976	932	692	673	762	630	595	773	781	920	1,116	965	9,815	13,643
		計	1,156	1,130	939	1,023	1,174	881	835	1,046	1,090	1,112	1,284	1,076	12,746	18,155
	合計	大型車	374	443	526	650	693	452	393	506	516	388	331	236	5,508	8,355
		小型車	2,110	2,125	1,523	1,401	1,425	1,352	1,203	1,434	1,527	1,730	2,100	1,709	19,639	26,706
		計	2,484	2,568	2,049	2,051	2,118	1,804	1,596	1,940	2,043	2,118	2,431	1,945	25,147	35,061
二輪車類			—	—	—	—	—	—	—	—	—	—	—	—	—	
自転車類			—	—	—	—	—	—	—	—	—	—	—	—	—	
歩行者類			—	—	—	—	—	—	—	—	—	—	—	—	—	

(調査実施機関: 首都高速道路株式会社)

■ 観　測　地　点　5740　東京都大田区東海3丁目　　H17区間番号: 514

■ 路　　線　　名　高速湾岸線

■ 都市計画路線名　高速湾岸線　　■ 通 称 道 路 名　(首都高速湾岸線)

■ 調　　査　　日　11月16日(火)　　■ 天　　候　晴

案内図

■ 自動車交通量の推移(台／12h)

年度	58	60	63	2	6	9	11	17	22
交通量	20,520	26,768	46,869	51,932	61,329	82,414	85,317	81,869	79,382

■ ピーク時間交通量　7,365 台／h　　ピーク率　9.3 %　　■ 混雑時平均旅行速度　77.6 km／h

■ 大 型 車 台 数　23,807 台／12h　　混入率　30.0 %

■ 混　　雑　　度　0.97　　■ 昼　　夜　　率　1.42

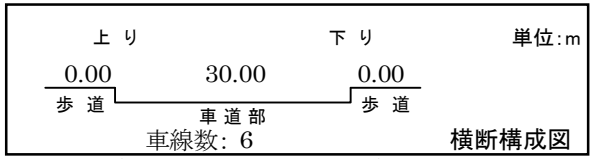

横断構成図

※上図の方向はセンサスにおける調査方向を示す.

■ 時 間 別 交 通 量

種別		時間	7～8	8～9	9～10	10～11	11～12	12～13	13～14	14～15	15～16	16～17	17～18	18～19	12h計	24h計
自動車類	上り	大型車	802	1,040	1,540	1,561	1,376	1,133	937	1,109	1,065	1,048	801	672	13,084	18,964
		小型車	2,893	3,067	2,297	2,161	1,937	1,789	1,804	2,054	2,604	2,792	2,755	2,129	28,282	37,410
		計	3,695	4,107	3,837	3,722	3,313	2,922	2,741	3,163	3,669	3,840	3,556	2,801	41,366	56,374
	下り	大型車	691	827	1,095	1,154	1,113	1,099	1,025	931	713	824	662	589	10,723	16,908
		小型車	2,770	2,431	2,203	2,094	2,002	2,029	1,912	1,978	1,696	2,454	3,089	2,635	27,293	39,695
		計	3,461	3,258	3,298	3,248	3,115	3,128	2,937	2,909	2,409	3,278	3,751	3,224	38,016	56,603
	合計	大型車	1,493	1,867	2,635	2,715	2,489	2,232	1,962	2,040	1,778	1,872	1,463	1,261	23,807	35,872
		小型車	5,663	5,498	4,500	4,255	3,939	3,818	3,716	4,032	4,300	5,246	5,844	4,764	55,575	77,105
		計	7,156	7,365	7,135	6,970	6,428	6,050	5,678	6,072	6,078	7,118	7,307	6,025	79,382	112,977
二輪車類			—	—	—	—	—	—	—	—	—	—	—	—	—	
自転車類			—	—	—	—	—	—	—	—	—	—	—	—	—	
歩行者類			—	—	—	—	—	—	—	—	—	—	—	—	—	

(調査実施機関: 首都高速道路株式会社)

■ 観　測　地　点　5750　東京都品川区八潮3丁目　　H17区間番号: 514

■ 路　　線　　名　高速湾岸線

■ 都市計画路線名　高速湾岸線　　■ 通 称 道 路 名　(首都高速湾岸線)

■ 調　　査　　日　11月16日(火)　　■ 天　　候　晴

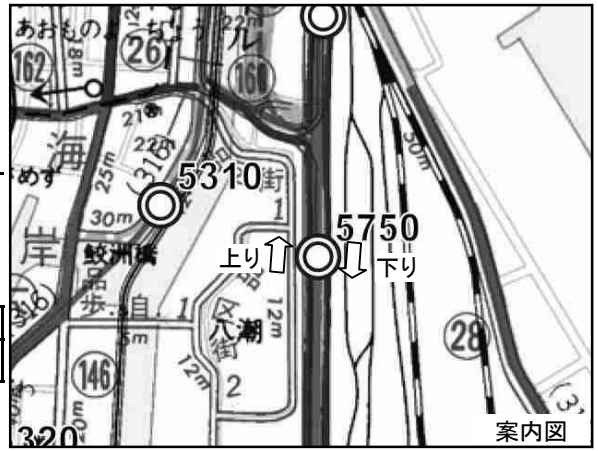

案内図

■ 自動車交通量の推移(台／12h)

年度	58	60	63	2	6	9	11	17	22
交通量	20,520	26,768	46,869	51,932	61,329	82,414	85,317	81,869	92,544

■ ピーク時間交通量　8,492 台／h　　ピーク率　9.2 %　　■ 混雑時平均旅行速度　77.7 km／h

■ 大 型 車 台 数　30,663 台／12h　　混入率　33.1 %

■ 混　　雑　　度　1.09　　■ 昼　　夜　　率　1.46

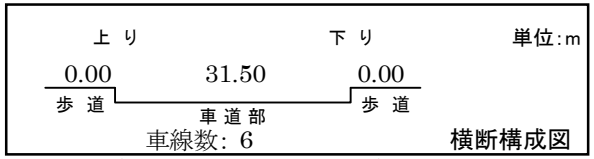

横断構成図

※上図の方向はセンサスにおける調査方向を示す.

■ 時 間 別 交 通 量

種別		時間	7～8	8～9	9～10	10～11	11～12	12～13	13～14	14～15	15～16	16～17	17～18	18～19	12h計	24h計
自動車類	上り	大型車	992	1,202	1,820	1,880	1,671	1,244	1,179	1,442	1,388	1,337	1,069	875	16,099	24,666
		小型車	3,156	3,382	2,675	2,371	2,223	2,216	2,150	2,318	2,922	3,091	3,130	2,486	32,120	43,020
		計	4,148	4,584	4,495	4,251	3,894	3,460	3,329	3,760	4,310	4,428	4,199	3,361	48,219	67,686
	下り	大型車	906	1,071	1,458	1,590	1,570	1,714	1,372	1,240	900	1,075	912	756	14,564	22,434
		小型車	3,317	2,837	2,368	2,238	2,021	1,961	2,037	2,123	1,899	2,768	3,285	2,907	29,761	44,636
		計	4,223	3,908	3,826	3,828	3,591	3,675	3,409	3,363	2,799	3,843	4,197	3,663	44,325	67,070
	合計	大型車	1,898	2,273	3,278	3,470	3,241	2,958	2,551	2,682	2,288	2,412	1,981	1,631	30,663	47,100
		小型車	6,473	6,219	5,043	4,609	4,244	4,177	4,187	4,441	4,821	5,859	6,415	5,393	61,881	87,656
		計	8,371	8,492	8,321	8,079	7,485	7,135	6,738	7,123	7,109	8,271	8,396	7,024	92,544	134,756
二輪車類			—	—	—	—	—	—	—	—	—	—	—	—	—	
自転車類			—	—	—	—	—	—	—	—	—	—	—	—	—	
歩行者類			—	—	—	—	—	—	—	—	—	—	—	—	—	

(調査実施機関: 首都高速道路株式会社)

■ 観　測　地　点　5760　東京都品川区八潮2丁目　　H17区間番号: 514

■ 路　　線　　名　高速湾岸線

■ 都市計画路線名　高速湾岸線　　■ 通 称 道 路 名　(首都高速湾岸線)

■ 調　　査　　日　11月16日(火)　　■ 天　　候　晴

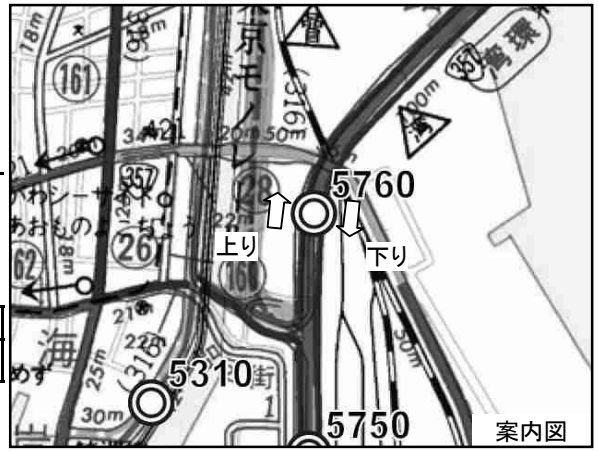

案内図

■ 自動車交通量の推移(台／12h)

年度	58	60	63	2	6	9	11	17	22
交通量	20,520	26,768	46,869	51,932	61,329	82,414	85,317	81,869	86,410

■ ピーク時間交通量　8,158　台／h　　ピーク率　9.4　%　　■ 混雑時平均旅行速度　75.9　km／h

■ 大 型 車 台 数　28,751　台／12h　　混入率　33.3　%

■ 混　　雑　　度　1.02　　■ 昼　　夜　　率　1.45

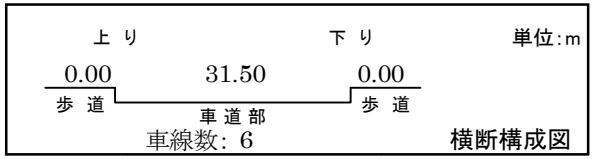

※上図の方向はセンサスにおける調査方向を示す.

■ 時 間 別 交 通 量

種別		時間	7～8	8～9	9～10	10～11	11～12	12～13	13～14	14～15	15～16	16～17	17～18	18～19	12h計	24h計
自動車類	上り	大型車	901	1,132	1,656	1,615	1,500	1,155	993	1,220	1,101	1,095	1,004	815	14,187	21,346
		小型車	2,868	3,185	2,433	2,036	1,995	2,057	1,812	1,962	2,317	2,532	2,939	2,317	28,453	37,557
		計	3,769	4,317	4,089	3,651	3,495	3,212	2,805	3,182	3,418	3,627	3,943	3,132	42,640	58,903
	下り	大型車	906	1,071	1,458	1,590	1,570	1,714	1,372	1,240	900	1,075	912	756	14,564	22,434
		小型車	3,220	2,770	2,279	2,195	1,969	1,934	2,035	2,082	1,890	2,703	3,263	2,866	29,206	43,959
		計	4,126	3,841	3,737	3,785	3,539	3,648	3,407	3,322	2,790	3,778	4,175	3,622	43,770	66,393
	合計	大型車	1,807	2,203	3,114	3,205	3,070	2,869	2,365	2,460	2,001	2,170	1,916	1,571	28,751	43,780
		小型車	6,088	5,955	4,712	4,231	3,964	3,991	3,847	4,044	4,207	5,235	6,202	5,183	57,659	81,516
		計	7,895	8,158	7,826	7,436	7,034	6,860	6,212	6,504	6,208	7,405	8,118	6,754	86,410	125,296
二輪車類			—	—	—	—	—	—	—	—	—	—	—	—	—	
自転車類			—	—	—	—	—	—	—	—	—	—	—	—	—	
歩行者類			—	—	—	—	—	—	—	—	—	—	—	—	—	

(調査実施機関:首都高速道路株式会社)

■ 観　測　地　点　5770　東京都品川区東八潮　　H17区間番号: 514

■ 路　　線　　名　高速湾岸線

■ 都市計画路線名　高速湾岸線　　■ 通 称 道 路 名　(首都高速湾岸線)

■ 調　　査　　日　11月16日(火)　　■ 天　　候　晴

■ 自動車交通量の推移(台／12h)

年度	58	60	63	2	6	9	11	17	22
交通量	20,520	26,768	46,869	51,932	61,329	82,414	85,317	81,869	97,237

■ ピーク時間交通量　9,097　台／h　　ピーク率　9.4　%　　■ 混雑時平均旅行速度　65.2　km／h

■ 大 型 車 台 数　32,464　台／12h　　混入率　33.4　%

■ 混　　雑　　度　1.10　　■ 昼　　夜　　率　1.44

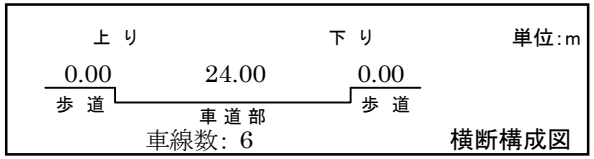

※上図の方向はセンサスにおける調査方向を示す.

■ 時 間 別 交 通 量

種別		時間	7～8	8～9	9～10	10～11	11～12	12～13	13～14	14～15	15～16	16～17	17～18	18～19	12h計	24h計
自動車類	上り	大型車	1,017	1,281	1,788	1,830	1,746	1,453	1,184	1,450	1,280	1,316	1,181	1,004	16,530	24,362
		小型車	3,024	3,369	2,677	2,267	2,307	2,152	2,042	2,190	2,580	2,738	3,331	2,651	31,328	41,640
		計	4,041	4,650	4,465	4,097	4,053	3,605	3,226	3,640	3,860	4,054	4,512	3,655	47,858	66,002
	下り	大型車	1,010	1,162	1,607	1,723	1,712	1,813	1,514	1,340	1,039	1,187	972	855	15,934	25,397
		小型車	3,611	3,238	2,694	2,514	2,291	2,287	2,342	2,399	2,152	3,109	3,613	3,195	33,445	48,710
		計	4,621	4,400	4,301	4,237	4,003	4,100	3,856	3,739	3,191	4,296	4,585	4,050	49,379	74,107
	合計	大型車	2,027	2,443	3,395	3,553	3,458	3,266	2,698	2,790	2,319	2,503	2,153	1,859	32,464	49,759
		小型車	6,635	6,607	5,371	4,781	4,598	4,439	4,384	4,589	4,732	5,847	6,944	5,846	64,773	90,350
		計	8,662	9,050	8,766	8,334	8,056	7,705	7,082	7,379	7,051	8,350	9,097	7,705	97,237	140,109
二輪車類			—	—	—	—	—	—	—	—	—	—	—	—	—	
自転車類			—	—	—	—	—	—	—	—	—	—	—	—	—	
歩行者類			—	—	—	—	—	—	—	—	—	—	—	—	—	

(調査実施機関: 首都高速道路株式会社)

■ 観　測　地　点　5780　東京都港区台場2丁目　　H17区間番号: 514

■ 路　　線　　名　高速湾岸線

■ 都市計画路線名　高速湾岸線　　■ 通 称 道 路 名　(首都高速湾岸線)

■ 調　　査　　日　11月16日(火)　　■ 天　　候　晴

案内図

■ 自動車交通量の推移(台／12h)

年度	58	60	63	2	6	9	11	17	22
交通量	20,520	26,768	46,869	51,932	61,329	82,414	85,317	81,869	90,103

■ ピーク時間交通量　8,429　台／h　　ピーク率　9.4　%　　■ 混雑時平均旅行速度　85.1　km／h

■ 大 型 車 台 数　24,661　台／12h　　混入率　27.4　%

■ 混　　雑　　度　1.00　　■ 昼　　夜　　率　1.45

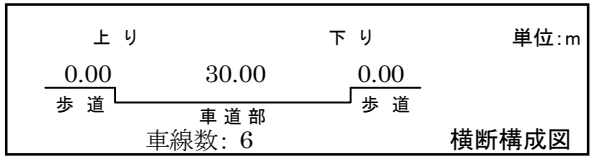

横断構成図

※上図の方向はセンサスにおける調査方向を示す.

■ 時 間 別 交 通 量

種別		時間	7～8	8～9	9～10	10～11	11～12	12～13	13～14	14～15	15～16	16～17	17～18	18～19	12h計	24h計
自動車類	上り	大型車	854	1,053	1,461	1,447	1,377	1,166	959	1,175	1,036	1,061	932	752	13,273	19,760
		小型車	2,891	3,173	2,643	2,351	2,351	2,145	1,989	2,173	2,507	2,742	3,302	2,665	30,932	41,525
		計	3,745	4,226	4,104	3,798	3,728	3,311	2,948	3,348	3,543	3,803	4,234	3,417	44,205	61,285
	下り	大型車	729	840	1,172	1,238	1,248	1,310	1,065	954	703	844	691	594	11,388	18,006
		小型車	3,743	3,323	2,851	2,727	2,488	2,547	2,491	2,454	2,142	3,078	3,504	3,162	34,510	50,932
		計	4,472	4,163	4,023	3,965	3,736	3,857	3,556	3,408	2,845	3,922	4,195	3,756	45,898	68,938
	合計	大型車	1,583	1,893	2,633	2,685	2,625	2,476	2,024	2,129	1,739	1,905	1,623	1,346	24,661	37,766
		小型車	6,634	6,496	5,494	5,078	4,839	4,692	4,480	4,627	4,649	5,820	6,806	5,827	65,442	92,457
		計	8,217	8,389	8,127	7,763	7,464	7,168	6,504	6,756	6,388	7,725	8,429	7,173	90,103	130,223
二輪車類			—	—	—	—	—	—	—	—	—	—	—	—	—	
自転車類			—	—	—	—	—	—	—	—	—	—	—	—	—	
歩行者類			—	—	—	—	—	—	—	—	—	—	—	—	—	

(調査実施機関: 首都高速道路株式会社)

■ 観　測　地　点　5790　東京都江東区有明3丁目　　H17区間番号: 514

■ 路　　線　　名　高速湾岸線

■ 都市計画路線名　高速湾岸線　　■ 通 称 道 路 名　(首都高速湾岸線)

■ 調　　査　　日　11月16日(火)　　■ 天　　候　晴

■ 自動車交通量の推移(台／12h)

年度	58	60	63	2	6	9	11	17	22
交通量	20,520	26,768	46,869	51,932	61,329	82,414	85,317	81,869	102,709

■ ピーク時間交通量　9,631　台／h　　ピーク率　9.4　%　　■ 混雑時平均旅行速度　81.3　km／h

■ 大 型 車 台 数　28,139　台／12h　　混入率　27.4　%

■ 混　　雑　　度　1.22　　■ 昼　　夜　　率　1.48

案内図

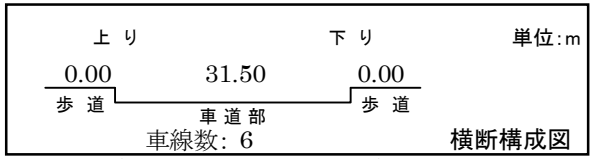

横断構成図

※上図の方向はセンサスにおける調査方向を示す.

■ 時 間 別 交 通 量

種別		時間	7～8	8～9	9～10	10～11	11～12	12～13	13～14	14～15	15～16	16～17	17～18	18～19	12h計	24h計
自動車類	上り	大型車	973	1,205	1,733	1,742	1,583	1,383	1,193	1,437	1,311	1,282	1,136	1,029	16,007	25,287
		小型車	3,294	3,632	3,135	2,828	2,701	2,544	2,475	2,660	3,174	3,313	4,024	3,646	37,426	52,337
		計	4,267	4,837	4,868	4,570	4,284	3,927	3,668	4,097	4,485	4,595	5,160	4,675	53,433	77,624
	下り	大型車	850	941	1,204	1,260	1,316	1,291	1,088	1,028	920	883	736	615	12,132	19,447
		小型車	4,369	3,722	2,928	2,774	2,622	2,508	2,545	2,642	2,800	3,222	3,735	3,277	37,144	55,344
		計	5,219	4,663	4,132	4,034	3,938	3,799	3,633	3,670	3,720	4,105	4,471	3,892	49,276	74,791
	合計	大型車	1,823	2,146	2,937	3,002	2,899	2,674	2,281	2,465	2,231	2,165	1,872	1,644	28,139	44,734
		小型車	7,663	7,354	6,063	5,602	5,323	5,052	5,020	5,302	5,974	6,535	7,759	6,923	74,570	107,681
		計	9,486	9,500	9,000	8,604	8,222	7,726	7,301	7,767	8,205	8,700	9,631	8,567	102,709	152,415
二輪車類			—	—	—	—	—	—	—	—	—	—	—	—	—	
自転車類			—	—	—	—	—	—	—	—	—	—	—	—	—	
歩行者類			—	—	—	—	—	—	—	—	—	—	—	—	—	

(調査実施機関: 首都高速道路株式会社)

■ 観　測　地　点　5800　東京都江東区有明3丁目　　H17区間番号: 514

■ 路　　線　　名　高速湾岸線

■ 都市計画路線名　高速湾岸線　　■ 通 称 道 路 名　(首都高速湾岸線)

■ 調　　査　　日　11月16日(火)　　■ 天　　候　晴

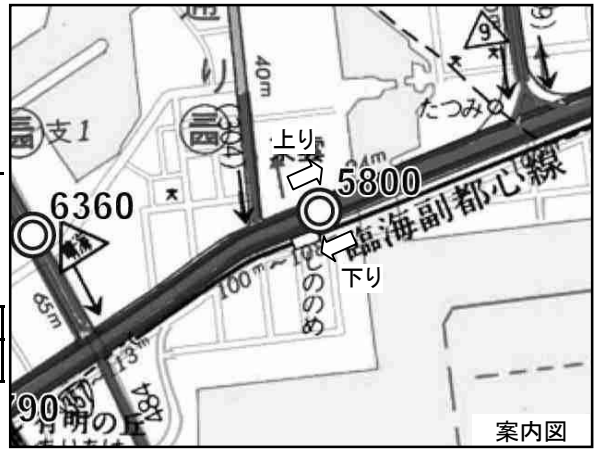

■ 自動車交通量の推移(台／12h)

年度	58	60	63	2	6	9	11	17	22
交通量	20,520	26,768	46,869	51,932	61,329	82,414	85,317	81,869	111,280

■ ピーク時間交通量　10,381　台／h　　ピーク率　9.3　%　　■ 混雑時平均旅行速度　48.6　km／h

■ 大 型 車 台 数　28,085　台／12h　　混入率　25.2　%

■ 混　　雑　　度　1.26　　■ 昼　　夜　　率　1.48

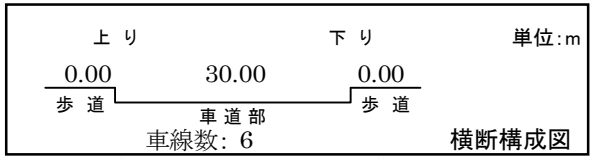

※上図の方向はセンサスにおける調査方向を示す.

■ 時 間 別 交 通 量

種別		時間	7～8	8～9	9～10	10～11	11～12	12～13	13～14	14～15	15～16	16～17	17～18	18～19	12h計	24h計
自動車類	上り	大型車	893	1,099	1,618	1,551	1,458	1,267	1,148	1,403	1,244	1,201	1,002	839	14,723	23,467
		小型車	3,475	3,834	3,578	3,364	3,274	2,940	2,901	3,223	3,670	3,948	4,610	4,229	43,046	60,725
		計	4,368	4,933	5,196	4,915	4,732	4,207	4,049	4,626	4,914	5,149	5,612	5,068	57,769	84,192
	下り	大型車	936	1,051	1,374	1,406	1,480	1,458	1,231	1,090	977	893	783	683	13,362	21,307
		小型車	4,676	4,144	3,187	2,972	2,869	2,786	2,744	2,818	2,983	3,473	3,986	3,511	40,149	59,108
		計	5,612	5,195	4,561	4,378	4,349	4,244	3,975	3,908	3,960	4,366	4,769	4,194	53,511	80,415
	合計	大型車	1,829	2,150	2,992	2,957	2,938	2,725	2,379	2,493	2,221	2,094	1,785	1,522	28,085	44,774
		小型車	8,151	7,978	6,765	6,336	6,143	5,726	5,645	6,041	6,653	7,421	8,596	7,740	83,195	119,833
		計	9,980	10,128	9,757	9,293	9,081	8,451	8,024	8,534	8,874	9,515	10,381	9,262	111,280	164,607
二輪車類			—	—	—	—	—	—	—	—	—	—	—	—	—	
自転車類			—	—	—	—	—	—	—	—	—	—	—	—	—	
歩行者類			—	—	—	—	—	—	—	—	—	—	—	—	—	

(調査実施機関: 首都高速道路株式会社)

■ 観　測　地　点　5810　東京都江東区新木場1丁目　　H17区間番号: 30515

■ 路　　線　　名　高速湾岸線

■ 都市計画路線名　高速湾岸線　　■ 通 称 道 路 名　(首都高速湾岸線)

■ 調　　査　　日　11月16日(火)　　■ 天　　候　晴

案内図

■ 自動車交通量の推移(台／12h)

年度	58	60	63	2	6	9	11	17	22
交通量	－	63,829	64,440	80,845	70,358	79,385	83,162	79,457	115,418

■ ピーク時間交通量　11,071　台／h　　ピーク率　9.6　%　　■ 混雑時平均旅行速度　49.4　km／h

■ 大 型 車 台 数　19,093　台／12h　　混入率　16.5　%

■ 混　　雑　　度　1.48　　■ 昼　　夜　　率　1.49

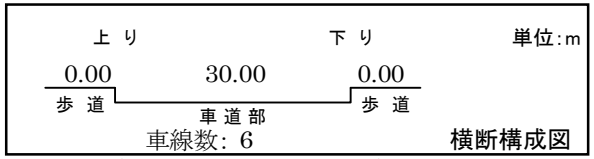

横断構成図

※上図の方向はセンサスにおける調査方向を示す.

■ 時 間 別 交 通 量

種別		時間	7～8	8～9	9～10	10～11	11～12	12～13	13～14	14～15	15～16	16～17	17～18	18～19	12h計	24h計
自動車類	上り	大型車	296	358	626	539	479	434	326	472	406	389	317	239	4,881	7,153
		小型車	4,296	4,764	4,930	4,391	4,144	4,084	3,947	4,101	4,307	4,459	4,852	4,535	52,810	77,281
		計	4,592	5,122	5,556	4,930	4,623	4,518	4,273	4,573	4,713	4,848	5,169	4,774	57,691	84,434
	下り	大型車	1,081	1,194	1,433	1,469	1,467	1,406	1,266	1,162	1,072	1,031	878	753	14,212	22,864
		小型車	5,398	4,708	3,324	3,105	2,843	2,688	2,821	3,004	3,273	4,010	4,472	3,869	43,515	64,383
		計	6,479	5,902	4,757	4,574	4,310	4,094	4,087	4,166	4,345	5,041	5,350	4,622	57,727	87,247
	合計	大型車	1,377	1,552	2,059	2,008	1,946	1,840	1,592	1,634	1,478	1,420	1,195	992	19,093	30,017
		小型車	9,694	9,472	8,254	7,496	6,987	6,772	6,768	7,105	7,580	8,469	9,324	8,404	96,325	141,664
		計	11,071	11,024	10,313	9,504	8,933	8,612	8,360	8,739	9,058	9,889	10,519	9,396	115,418	171,681
二輪車類			－	－	－	－	－	－	－	－	－	－	－	－	－	
自転車類			－	－	－	－	－	－	－	－	－	－	－	－	－	
歩行者類			－	－	－	－	－	－	－	－	－	－	－	－	－	

(調査実施機関: 首都高速道路株式会社)

■ 観　測　地　点　5820　東京都江東区新木場4丁目　　H17区間番号: 30515

■ 路　　線　　名　高速湾岸線

■ 都市計画路線名　高速湾岸線　　■ 通 称 道 路 名　(首都高速湾岸線)

■ 調　　査　　日　11月16日(火)　　■ 天　　候　晴

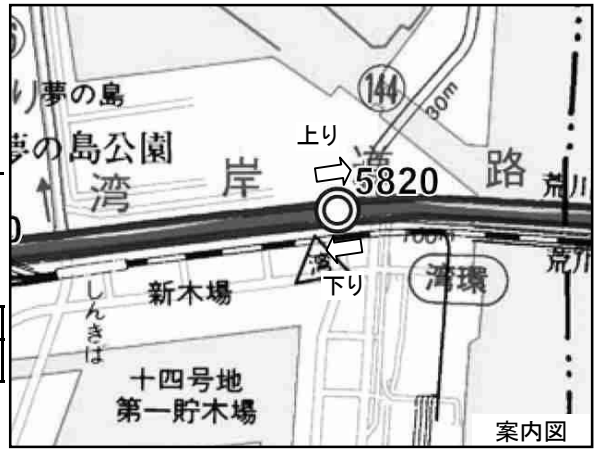

案内図

■ 自動車交通量の推移(台／12h)

年度	58	60	63	2	6	9	11	17	22
交通量	－	63,829	64,440	80,845	70,358	79,385	83,162	79,457	113,530

■ ピーク時間交通量　11,063　台／h　　ピーク率　9.7　%　　■ 混雑時平均旅行速度　49.8　km／h

■ 大 型 車 台 数　34,572　台／12h　　混入率　30.5　%

■ 混　　雑　　度　1.45　　■ 昼　　夜　　率　1.49

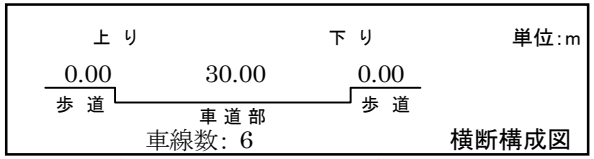

※上図の方向はセンサスにおける調査方向を示す.

■ 時 間 別 交 通 量

種別		時間	7～8	8～9	9～10	10～11	11～12	12～13	13～14	14～15	15～16	16～17	17～18	18～19	12h計	24h計
自動車類	上り	大型車	1,107	1,322	1,845	1,724	1,642	1,504	1,362	1,588	1,455	1,315	1,067	903	16,834	26,985
		小型車	3,271	3,673	3,548	2,941	2,773	2,805	2,842	2,837	3,142	3,291	3,911	3,680	38,714	54,781
		計	4,378	4,995	5,393	4,665	4,415	4,309	4,204	4,425	4,597	4,606	4,978	4,583	55,548	81,766
	下り	大型車	1,443	1,598	1,778	1,876	1,763	1,708	1,493	1,424	1,301	1,273	1,102	979	17,738	28,619
		小型車	5,233	4,470	2,828	2,682	2,480	2,443	2,459	2,702	3,082	3,883	4,302	3,680	40,244	58,695
		計	6,676	6,068	4,606	4,558	4,243	4,151	3,952	4,126	4,383	5,156	5,404	4,659	57,982	87,314
	合計	大型車	2,550	2,920	3,623	3,600	3,405	3,212	2,855	3,012	2,756	2,588	2,169	1,882	34,572	55,604
		小型車	8,504	8,143	6,376	5,623	5,253	5,248	5,301	5,539	6,224	7,174	8,213	7,360	78,958	113,476
		計	11,054	11,063	9,999	9,223	8,658	8,460	8,156	8,551	8,980	9,762	10,382	9,242	113,530	169,080
二輪車類			－	－	－	－	－	－	－	－	－	－	－	－	－	
自転車類			－	－	－	－	－	－	－	－	－	－	－	－	－	
歩行者類			－	－	－	－	－	－	－	－	－	－	－	－	－	

(調査実施機関: 首都高速道路株式会社)

■ 観　測　地　点　5830　東京都江戸川区臨海町6丁目　　H17区間番号: 30515

■ 路　　線　　名　高速湾岸線

■ 都市計画路線名　高速湾岸線　　■ 通 称 道 路 名　(首都高速湾岸線)

■ 調　　査　　日　11月16日(火)　　■ 天　　候　晴

案内図

■ 自動車交通量の推移(台／12h)

年度	58	60	63	2	6	9	11	17	22
交通量	－	63,829	64,440	80,845	70,358	79,385	83,162	79,457	104,377

■ ピーク時間交通量　10,085　台／h　　ピーク率　9.7　%　　■ 混雑時平均旅行速度　49.0　km／h

■ 大 型 車 台 数　31,405　台／12h　　混入率　30.1　%

■ 混　　雑　　度　1.25　　■ 昼　　夜　　率　1.49

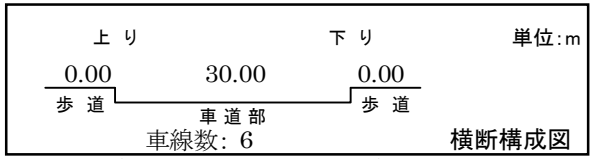

横断構成図

※上図の方向はセンサスにおける調査方向を示す.

■ 時 間 別 交 通 量

種別		時間	7～8	8～9	9～10	10～11	11～12	12～13	13～14	14～15	15～16	16～17	17～18	18～19	12h計	24h計
自動車類	上り	大型車	1,042	1,198	1,641	1,735	1,688	1,533	1,368	1,424	1,390	1,272	1,149	1,037	16,477	25,512
		小型車	3,360	3,704	3,688	3,087	2,917	2,941	2,811	2,738	2,967	3,083	3,748	3,780	38,824	55,024
		計	4,402	4,902	5,329	4,822	4,605	4,474	4,179	4,162	4,357	4,355	4,897	4,817	55,301	80,536
	下り	大型車	1,227	1,365	1,519	1,597	1,430	1,308	1,165	1,228	1,181	1,148	985	775	14,928	24,183
		小型車	4,446	3,818	2,416	2,282	2,011	1,870	1,920	2,329	2,797	3,501	3,845	2,913	34,148	50,350
		計	5,673	5,183	3,935	3,879	3,441	3,178	3,085	3,557	3,978	4,649	4,830	3,688	49,076	74,533
	合計	大型車	2,269	2,563	3,160	3,332	3,118	2,841	2,533	2,652	2,571	2,420	2,134	1,812	31,405	49,695
		小型車	7,806	7,522	6,104	5,369	4,928	4,811	4,731	5,067	5,764	6,584	7,593	6,693	72,972	105,374
		計	10,075	10,085	9,264	8,701	8,046	7,652	7,264	7,719	8,335	9,004	9,727	8,505	104,377	155,069
二輪車類			－	－	－	－	－	－	－	－	－	－	－	－	－	
自転車類			－	－	－	－	－	－	－	－	－	－	－	－	－	
歩行者類			－	－	－	－	－	－	－	－	－	－	－	－	－	

(調査実施機関: 首都高速道路株式会社)

■ 観　測　地　点　5840　千葉県浦安市舞浜　　H17区間番号: 30515

■ 路　　線　　名　高速湾岸線

■ 都市計画路線名　高速湾岸線　　■ 通 称 道 路 名　(首都高速湾岸線)

■ 調　　査　　日　11月16日(火)　　■ 天　　候　晴

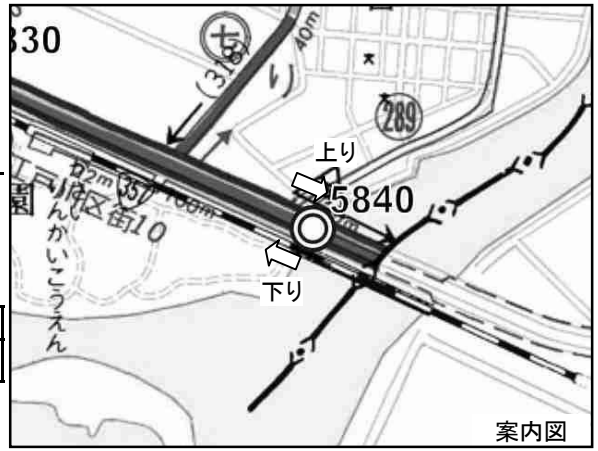

案内図

■ 自動車交通量の推移(台／12h)

年度	58	60	63	2	6	9	11	17	22
交通量	－	63,829	64,440	80,845	70,358	79,385	83,162	79,457	91,851

■ ピーク時間交通量　8,853　台／h　　ピーク率　9.6　%　　■ 混雑時平均旅行速度　62.3　km／h

■ 大 型 車 台 数　27,649　台／12h　　混入率　30.1　%

■ 混　　雑　　度　1.03　　■ 昼　　夜　　率　1.49

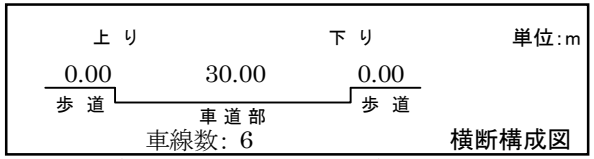

横断構成図

※上図の方向はセンサスにおける調査方向を示す.

■ 時 間 別 交 通 量

種別		時間	7～8	8～9	9～10	10～11	11～12	12～13	13～14	14～15	15～16	16～17	17～18	18～19	12h計	24h計
自動車類	上り	大型車	948	1,009	1,300	1,456	1,452	1,321	1,185	1,230	1,240	1,102	1,070	927	14,240	21,907
		小型車	2,811	2,721	2,601	2,420	2,382	2,485	2,424	2,348	2,577	2,608	3,132	3,032	31,541	45,466
		計	3,759	3,730	3,901	3,876	3,834	3,806	3,609	3,578	3,817	3,710	4,202	3,959	45,781	67,373
	下り	大型車	960	1,115	1,424	1,472	1,314	1,154	1,040	1,150	1,081	1,050	903	746	13,409	21,461
		小型車	3,731	3,133	2,295	2,248	2,041	1,895	1,977	2,348	2,851	3,432	3,748	2,962	32,661	48,199
		計	4,691	4,248	3,719	3,720	3,355	3,049	3,017	3,498	3,932	4,482	4,651	3,708	46,070	69,660
	合計	大型車	1,908	2,124	2,724	2,928	2,766	2,475	2,225	2,380	2,321	2,152	1,973	1,673	27,649	43,368
		小型車	6,542	5,854	4,896	4,668	4,423	4,380	4,401	4,696	5,428	6,040	6,880	5,994	64,202	93,665
		計	8,450	7,978	7,620	7,596	7,189	6,855	6,626	7,076	7,749	8,192	8,853	7,667	91,851	137,033
二輪車類			－	－	－	－	－	－	－	－	－	－	－	－	－	
自転車類			－	－	－	－	－	－	－	－	－	－	－	－	－	
歩行者類			－	－	－	－	－	－	－	－	－	－	－	－	－	

(調査実施機関: 首都高速道路株式会社)

■ 観　測　地　点　5850　東京都大田区東海3丁目　　H17区間番号: 518

■ 路　　線　　名　高速湾岸線

■ 都市計画路線名　高速湾岸線　　■ 通 称 道 路 名　(首都高速湾岸線)

■ 調　　査　　日　11月16日(火)　　■ 天　　候　晴

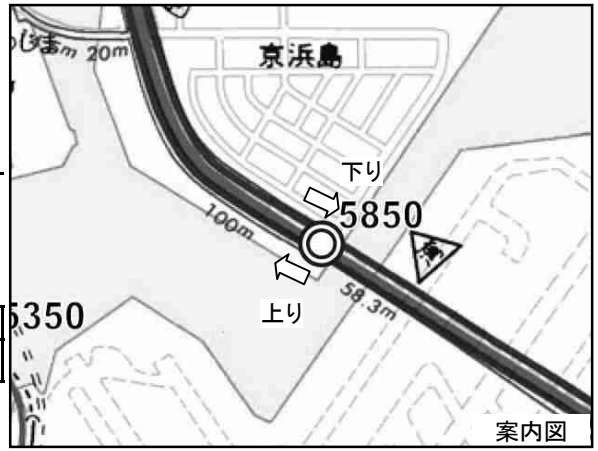

案内図

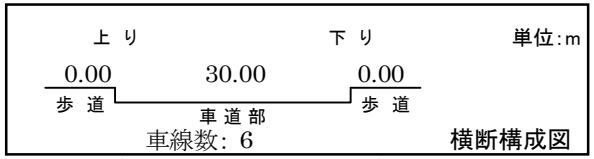

横断構成図

※上図の方向はセンサスにおける調査方向を示す.

■ 自動車交通量の推移(台／12h)

年度	58	60	63	2	6	9	11	17	22
交通量	24,735	32,190	31,658	―	13,488	32,177	37,231	41,550	55,517

■ ピーク時間交通量　5,148 台／h　　ピーク率　9.3 %　　■ 混雑時平均旅行速度　86.1 km／h

■ 大 型 車 台 数　17,593 台／12h　　混入率　31.7 %

■ 混　　雑　　度　0.77　　■ 昼　　夜　　率　1.44

■ 時 間 別 交 通 量

種別		時間	7～8	8～9	9～10	10～11	11～12	12～13	13～14	14～15	15～16	16～17	17～18	18～19	12h計	24h計
自動車類	上り	大型車	584	750	1,212	1,175	1,045	842	741	820	741	742	645	504	9,801	14,448
		小型車	1,783	1,919	1,515	1,519	1,324	1,157	1,239	1,449	1,975	2,092	1,764	1,428	19,164	25,020
		計	2,367	2,669	2,727	2,694	2,369	1,999	1,980	2,269	2,716	2,834	2,409	1,932	28,965	39,468
	下り	大型車	511	629	848	804	701	848	785	658	404	632	494	478	7,792	12,396
		小型車	1,908	1,622	1,573	1,527	1,339	1,472	1,474	1,288	1,015	1,630	2,080	1,832	18,760	27,824
		計	2,419	2,251	2,421	2,331	2,040	2,320	2,259	1,946	1,419	2,262	2,574	2,310	26,552	40,220
	合計	大型車	1,095	1,379	2,060	1,979	1,746	1,690	1,526	1,478	1,145	1,374	1,139	982	17,593	26,844
		小型車	3,691	3,541	3,088	3,046	2,663	2,629	2,713	2,737	2,990	3,722	3,844	3,260	37,924	52,844
		計	4,786	4,920	5,148	5,025	4,409	4,319	4,239	4,215	4,135	5,096	4,983	4,242	55,517	79,688
二輪車類			―	―	―	―	―	―	―	―	―	―	―	―	―	
自転車類			―	―	―	―	―	―	―	―	―	―	―	―	―	
歩行者類			―	―	―	―	―	―	―	―	―	―	―	―	―	

(調査実施機関: 首都高速道路株式会社)

■ 観　測　地　点　5860　東京都大田区羽田空港3丁目　　H17区間番号: 518

■ 路　　線　　名　高速湾岸線

■ 都市計画路線名　高速湾岸線　　■ 通 称 道 路 名　(首都高速湾岸線)

■ 調　　査　　日　11月16日(火)　　■ 天　　候　晴

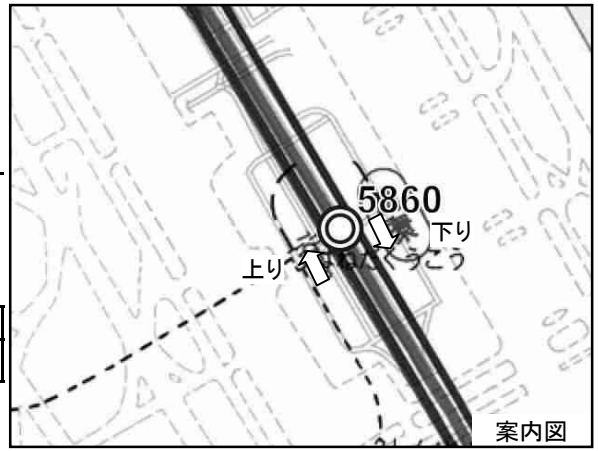

案内図

■ 自動車交通量の推移(台／12h)

年度	58	60	63	2	6	9	11	17	22
交通量	24,735	32,190	31,658	―	13,488	32,177	37,231	41,550	44,986

■ ピーク時間交通量　4,242 台／h　　ピーク率　9.4 %　　■ 混雑時平均旅行速度　85.7 km／h

■ 大 型 車 台 数　16,251 台／12h　　混入率　36.1 %

■ 混　　雑　　度　0.67　　■ 昼　　夜　　率　1.43

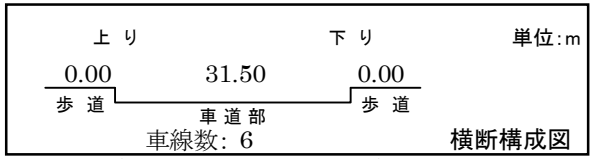

横断構成図

※上図の方向はセンサスにおける調査方向を示す.

■ 時 間 別 交 通 量

種別		時間	7～8	8～9	9～10	10～11	11～12	12～13	13～14	14～15	15～16	16～17	17～18	18～19	12h計	24h計
自動車類	上り	大型車	586	714	1,115	1,060	961	754	682	730	671	654	565	426	8,918	13,047
		小型車	1,630	1,738	1,242	1,253	1,041	866	892	1,068	1,531	1,671	1,317	983	15,232	18,928
		計	2,216	2,452	2,357	2,313	2,002	1,620	1,574	1,798	2,202	2,325	1,882	1,409	24,150	31,975
	下り	大型車	534	570	778	765	658	808	773	606	361	589	457	434	7,333	11,729
		小型車	1,357	1,164	1,107	1,015	931	967	1,043	870	691	1,212	1,600	1,546	13,503	20,664
		計	1,891	1,734	1,885	1,780	1,589	1,775	1,816	1,476	1,052	1,801	2,057	1,980	20,836	32,393
	合計	大型車	1,120	1,284	1,893	1,825	1,619	1,562	1,455	1,336	1,032	1,243	1,022	860	16,251	24,776
		小型車	2,987	2,902	2,349	2,268	1,972	1,833	1,935	1,938	2,222	2,883	2,917	2,529	28,735	39,592
		計	4,107	4,186	4,242	4,093	3,591	3,395	3,390	3,274	3,254	4,126	3,939	3,389	44,986	64,368
二輪車類			―	―	―	―	―	―	―	―	―	―	―	―	―	
自転車類			―	―	―	―	―	―	―	―	―	―	―	―	―	
歩行者類			―	―	―	―	―	―	―	―	―	―	―	―	―	

(調査実施機関:首都高速道路株式会社)

■ 観　測　地　点　5870　東京都大田区羽田空港3丁目　　H17区間番号: 518

■ 路　　線　　名　高速湾岸線

■ 都市計画路線名　高速湾岸線　　■ 通 称 道 路 名　(首都高速湾岸線)

■ 調　　査　　日　11月16日(火)　　■ 天　　候　晴

■ 自動車交通量の推移(台／12h)

年度	58	60	63	2	6	9	11	17	22
交通量	24,735	32,190	31,658	―	13,488	32,177	37,231	41,550	52,613

■ ピーク時間交通量　4,901　台／h　　ピーク率　9.3　%　　■ 混雑時平均旅行速度　82.8　km／h

■ 大 型 車 台 数　19,935　台／12h　　混入率　37.9　%

■ 混　　雑　　度　0.78　　■ 昼　　夜　　率　1.44

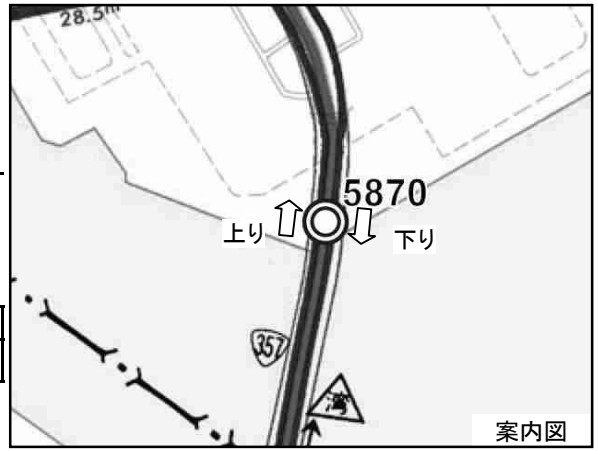

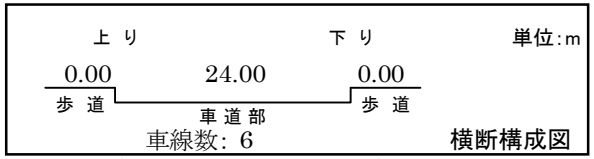

※上図の方向はセンサスにおける調査方向を示す.

■ 時 間 別 交 通 量

種別		時間	7～8	8～9	9～10	10～11	11～12	12～13	13～14	14～15	15～16	16～17	17～18	18～19	12h計	24h計
自動車類	上り	大型車	686	831	1,327	1,282	1,154	847	865	943	804	782	666	540	10,727	15,534
		小型車	2,106	2,040	1,398	1,391	915	1,061	1,005	1,186	1,712	1,865	1,519	1,141	17,339	22,136
		計	2,792	2,871	2,725	2,673	2,069	1,908	1,870	2,129	2,516	2,647	2,185	1,681	28,066	37,670
	下り	大型車	598	695	992	978	873	966	913	773	513	714	600	593	9,208	14,535
		小型車	1,503	1,263	1,184	1,118	1,025	1,076	1,178	1,026	846	1,404	1,899	1,817	15,339	23,448
		計	2,101	1,958	2,176	2,096	1,898	2,042	2,091	1,799	1,359	2,118	2,499	2,410	24,547	37,983
	合計	大型車	1,284	1,526	2,319	2,260	2,027	1,813	1,778	1,716	1,317	1,496	1,266	1,133	19,935	30,069
		小型車	3,609	3,303	2,582	2,509	1,940	2,137	2,183	2,212	2,558	3,269	3,418	2,958	32,678	45,584
		計	4,893	4,829	4,901	4,769	3,967	3,950	3,961	3,928	3,875	4,765	4,684	4,091	52,613	75,653
二輪車類			―	―	―	―	―	―	―	―	―	―	―	―	―	
自転車類			―	―	―	―	―	―	―	―	―	―	―	―	―	
歩行者類			―	―	―	―	―	―	―	―	―	―	―	―	―	

(調査実施機関:首都高速道路株式会社)

■ 観　測　地　点　5880　東京都中央区日本橋茅場町1丁目 H17区間番号: 511

■ 路　　線　　名　首都高速六号線

■ 都市計画路線名　高速6号線　　■ 通 称 道 路 名　（首都高速6号向島線）

■ 調　　査　　日　11月16日（火）　　■ 天　　候　晴

■ 自動車交通量の推移（台／12h）

年度	58	60	63	2	6	9	11	17	22
交通量	23,253	36,543	40,295	40,911	42,800	44,736	43,318	43,978	82,733

■ ピーク時間交通量　7,758　台／h　　ピーク率　9.4　%　　■ 混雑時平均旅行速度　14.6　km／h

■ 大 型 車 台 数　14,607　台／12h　　混入率　17.7　%

■ 混　　雑　　度　1.35　　■ 昼　　夜　　率　1.63

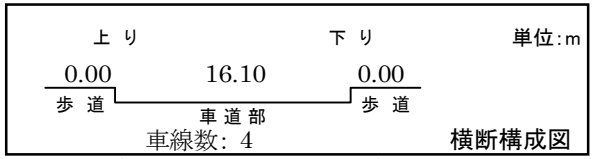

※上図の方向はセンサスにおける調査方向を示す.

■ 時 間 別 交 通 量

種別		時間	7～8	8～9	9～10	10～11	11～12	12～13	13～14	14～15	15～16	16～17	17～18	18～19	12h計	24h計
自動車類	上り	大型車	660	807	817	750	754	626	392	366	501	588	455	443	7,159	13,263
		小型車	3,106	2,979	2,428	2,267	2,028	2,474	2,753	2,757	2,743	2,751	2,492	2,305	31,083	47,977
		計	3,766	3,786	3,245	3,017	2,782	3,100	3,145	3,123	3,244	3,339	2,947	2,748	38,242	61,240
	下り	大型車	619	597	853	754	673	719	726	787	620	480	322	298	7,448	13,841
		小型車	3,355	3,375	3,315	2,778	2,820	2,943	3,130	3,028	3,222	3,189	2,871	3,017	37,043	59,980
		計	3,974	3,972	4,168	3,532	3,493	3,662	3,856	3,815	3,842	3,669	3,193	3,315	44,491	73,821
	合計	大型車	1,279	1,404	1,670	1,504	1,427	1,345	1,118	1,153	1,121	1,068	777	741	14,607	27,104
		小型車	6,461	6,354	5,743	5,045	4,848	5,417	5,883	5,785	5,965	5,940	5,363	5,322	68,126	107,957
		計	7,740	7,758	7,413	6,549	6,275	6,762	7,001	6,938	7,086	7,008	6,140	6,063	82,733	135,061
二輪車類			—	—	—	—	—	—	—	—	—	—	—	—	—	
自転車類			—	—	—	—	—	—	—	—	—	—	—	—	—	
歩行者類			—	—	—	—	—	—	—	—	—	—	—	—	—	

（調査実施機関: 首都高速道路株式会社）

■ 観　測　地　点　5890　東京都中央区日本橋茅場町1丁目 H17区間番号: 511

■ 路　　線　　名　首都高速六号線

■ 都市計画路線名　高速6号線　　■ 通 称 道 路 名　（首都高速6号向島線）

■ 調　　査　　日　11月16日（火）　　■ 天　　候　晴

■ 自動車交通量の推移（台／12h）

年度	58	60	63	2	6	9	11	17	22
交通量	23,253	36,543	40,295	40,911	42,800	44,736	43,318	43,978	82,733

■ ピーク時間交通量　7,758 台／h　　ピーク率　9.4 %　　■ 混雑時平均旅行速度　14.6 km／h

■ 大 型 車 台 数　14,607 台／12h　　混入率　17.7 %

■ 混　　雑　　度　1.35　　■ 昼　　夜　　率　1.63

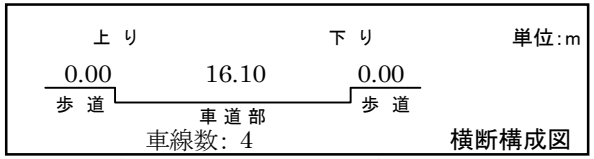

※上図の方向はセンサスにおける調査方向を示す.

■ 時 間 別 交 通 量

種別		時間	7～8	8～9	9～10	10～11	11～12	12～13	13～14	14～15	15～16	16～17	17～18	18～19	12h計	24h計
自動車類	上り	大型車	660	807	817	750	754	626	392	366	501	588	455	443	7,159	13,263
		小型車	3,106	2,979	2,428	2,267	2,028	2,474	2,753	2,757	2,743	2,751	2,492	2,305	31,083	47,977
		計	3,766	3,786	3,245	3,017	2,782	3,100	3,145	3,123	3,244	3,339	2,947	2,748	38,242	61,240
	下り	大型車	619	597	853	754	673	719	726	787	620	480	322	298	7,448	13,841
		小型車	3,355	3,375	3,315	2,778	2,820	2,943	3,130	3,028	3,222	3,189	2,871	3,017	37,043	59,980
		計	3,974	3,972	4,168	3,532	3,493	3,662	3,856	3,815	3,842	3,669	3,193	3,315	44,491	73,821
	合計	大型車	1,279	1,404	1,670	1,504	1,427	1,345	1,118	1,153	1,121	1,068	777	741	14,607	27,104
		小型車	6,461	6,354	5,743	5,045	4,848	5,417	5,883	5,785	5,965	5,940	5,363	5,322	68,126	107,957
		計	7,740	7,758	7,413	6,549	6,275	6,762	7,001	6,938	7,086	7,008	6,140	6,063	82,733	135,061
二輪車類			—	—	—	—	—	—	—	—	—	—	—	—	—	
自転車類			—	—	—	—	—	—	—	—	—	—	—	—	—	
歩行者類			—	—	—	—	—	—	—	—	—	—	—	—	—	

（調査実施機関: 首都高速道路株式会社）

■ 観　測　地　点　5900　東京都中央区日本橋中洲　　H17区間番号: 511

■ 路　　線　　名　首都高速六号線

■ 都市計画路線名　高速6号線　　■ 通 称 道 路 名　(首都高速6号向島線)

■ 調　　査　　日　11月16日(火)　　■ 天　　候　晴

案内図

■ 自動車交通量の推移(台／12h)

年度	58	60	63	2	6	9	11	17	22
交通量	23,253	36,543	40,295	40,911	42,800	44,736	43,318	43,978	62,820

■ ピーク時間交通量　5,903　台／h　　ピーク率　9.4　%　　■ 混雑時平均旅行速度　16.9　km／h

■ 大 型 車 台 数　10,853　台／12h　　混入率　17.3　%

■ 混　　雑　　度　1.13　　■ 昼　　夜　　率　1.75

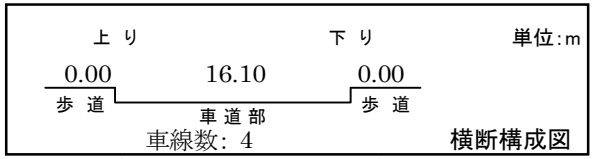

※上図の方向はセンサスにおける調査方向を示す.

■ 時 間 別 交 通 量

種別		時間	7～8	8～9	9～10	10～11	11～12	12～13	13～14	14～15	15～16	16～17	17～18	18～19	12h計	24h計
自動車類	上り	大型車	324	327	356	375	621	747	518	490	375	241	176	206	4,756	10,036
		小型車	2,169	2,058	1,718	1,623	1,768	2,143	2,147	2,178	2,164	1,951	1,645	1,695	23,259	39,124
		計	2,493	2,385	2,074	1,998	2,389	2,890	2,665	2,668	2,539	2,192	1,821	1,901	28,015	49,160
	下り	大型車	417	401	658	689	613	560	568	676	505	401	308	301	6,097	11,406
		小型車	2,614	2,448	2,414	1,965	1,975	2,133	2,581	2,559	2,609	2,526	2,488	2,396	28,708	49,458
		計	3,031	2,849	3,072	2,654	2,588	2,693	3,149	3,235	3,114	2,927	2,796	2,697	34,805	60,864
	合計	大型車	741	728	1,014	1,064	1,234	1,307	1,086	1,166	880	642	484	507	10,853	21,442
		小型車	4,783	4,506	4,132	3,588	3,743	4,276	4,728	4,737	4,773	4,477	4,133	4,091	51,967	88,582
		計	5,524	5,234	5,146	4,652	4,977	5,583	5,814	5,903	5,653	5,119	4,617	4,598	62,820	110,024
二輪車類			—	—	—	—	—	—	—	—	—	—	—	—	—	
自転車類			—	—	—	—	—	—	—	—	—	—	—	—	—	
歩行者類			—	—	—	—	—	—	—	—	—	—	—	—	—	

(調査実施機関: 首都高速道路株式会社)

■ 観　測　地　点　5910　東京都中央区日本橋中洲　　H17区間番号: 511

■ 路　　線　　名　首都高速六号線

■ 都市計画路線名　高速6号線　　■ 通 称 道 路 名　(首都高速6号向島線)

■ 調　　査　　日　11月16日(火)　　■ 天　　候　晴

■ 自動車交通量の推移(台／12h)

年度	58	60	63	2	6	9	11	17	22
交通量	23,253	36,543	40,295	40,911	42,800	44,736	43,318	43,978	62,820

■ ピーク時間交通量　5,903　台／h　　ピーク率　9.4　%　　■ 混雑時平均旅行速度　18.5　km／h

■ 大 型 車 台 数　10,853　台／12h　　混入率　17.3　%

■ 混　　雑　　度　1.13　　■ 昼　　夜　　率　1.75

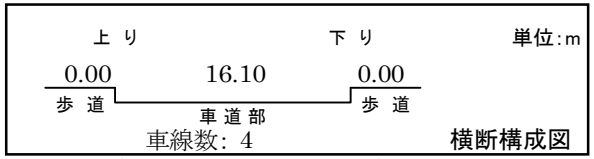

※上図の方向はセンサスにおける調査方向を示す.

■ 時 間 別 交 通 量

種別		時間	7～8	8～9	9～10	10～11	11～12	12～13	13～14	14～15	15～16	16～17	17～18	18～19	12h計	24h計
自動車類	上り	大型車	324	327	356	375	621	747	518	490	375	241	176	206	4,756	10,036
		小型車	2,169	2,058	1,718	1,623	1,768	2,143	2,147	2,178	2,164	1,951	1,645	1,695	23,259	39,124
		計	2,493	2,385	2,074	1,998	2,389	2,890	2,665	2,668	2,539	2,192	1,821	1,901	28,015	49,160
	下り	大型車	417	401	658	689	613	560	568	676	505	401	308	301	6,097	11,406
		小型車	2,614	2,448	2,414	1,965	1,975	2,133	2,581	2,559	2,609	2,526	2,488	2,396	28,708	49,458
		計	3,031	2,849	3,072	2,654	2,588	2,693	3,149	3,235	3,114	2,927	2,796	2,697	34,805	60,864
	合計	大型車	741	728	1,014	1,064	1,234	1,307	1,086	1,166	880	642	484	507	10,853	21,442
		小型車	4,783	4,506	4,132	3,588	3,743	4,276	4,728	4,737	4,773	4,477	4,133	4,091	51,967	88,582
		計	5,524	5,234	5,146	4,652	4,977	5,583	5,814	5,903	5,653	5,119	4,617	4,598	62,820	110,024
二輪車類			—	—	—	—	—	—	—	—	—	—	—	—	—	
自転車類			—	—	—	—	—	—	—	—	—	—	—	—	—	
歩行者類			—	—	—	—	—	—	—	—	—	—	—	—	—	

(調査実施機関: 首都高速道路株式会社)

■ 観　測　地　点　5920　東京都中央区日本橋浜町2丁目　H17区間番号: 511

■ 路　　線　　名　首都高速六号線

■ 都市計画路線名　高速6号線　　■ 通 称 道 路 名　（首都高速6号向島線）

■ 調　　査　　日　11月16日（火）　　■ 天　　候　晴

■ 自動車交通量の推移（台／12h）

年度	58	60	63	2	6	9	11	17	22
交通量	23,253	36,543	40,295	40,911	42,800	44,736	43,318	43,978	75,145

■ ピーク時間交通量　6,763　台／h　　ピーク率　9.0　%　　■ 混雑時平均旅行速度　18.5　km／h

■ 大 型 車 台 数　12,760　台／12h　　混入率　17.0　%

■ 混　　雑　　度　1.31　　■ 昼　　夜　　率　1.69

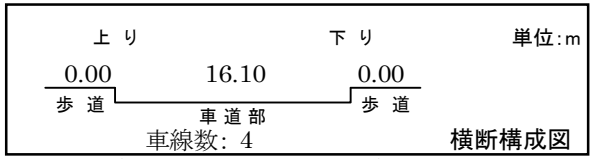

※上図の方向はセンサスにおける調査方向を示す.

■ 時 間 別 交 通 量

種別		時間	7～8	8～9	9～10	10～11	11～12	12～13	13～14	14～15	15～16	16～17	17～18	18～19	12h計	24h計
自動車類	上り	大型車	203	215	328	433	572	671	414	433	329	222	144	185	4,149	8,883
		小型車	2,639	2,690	2,145	1,958	2,093	2,542	2,556	2,566	2,705	2,435	2,198	2,145	28,672	46,768
		計	2,842	2,905	2,473	2,391	2,665	3,213	2,970	2,999	3,034	2,657	2,342	2,330	32,821	55,651
	下り	大型車	526	483	658	996	1,016	916	763	852	713	593	530	565	8,611	14,585
		小型車	2,699	2,709	2,863	2,432	2,415	2,598	2,984	2,871	3,016	3,025	3,077	3,024	33,713	56,838
		計	3,225	3,192	3,521	3,428	3,431	3,514	3,747	3,723	3,729	3,618	3,607	3,589	42,324	71,423
	合計	大型車	729	698	986	1,429	1,588	1,587	1,177	1,285	1,042	815	674	750	12,760	23,468
		小型車	5,338	5,399	5,008	4,390	4,508	5,140	5,540	5,437	5,721	5,460	5,275	5,169	62,385	103,606
		計	6,067	6,097	5,994	5,819	6,096	6,727	6,717	6,722	6,763	6,275	5,949	5,919	75,145	127,074
二輪車類			－	－	－	－	－	－	－	－	－	－	－	－	－	
自転車類			－	－	－	－	－	－	－	－	－	－	－	－	－	
歩行者類			－	－	－	－	－	－	－	－	－	－	－	－	－	

（調査実施機関: 首都高速道路株式会社）

■ 観　測　地　点　5930　東京都墨田区本所1丁目　　H17区間番号: 511

■ 路　　線　　名　首都高速六号線

■ 都市計画路線名　高速6号線　　■ 通 称 道 路 名　(首都高速6号向島線)

■ 調　　査　　日　11月16日(火)　　■ 天　　候　晴

■ 自動車交通量の推移(台／12h)

年度	58	60	63	2	6	9	11	17	22
交通量	23,253	36,543	40,295	40,911	42,800	44,736	43,318	43,978	42,491

■ ピーク時間交通量　3,880 台／h　　ピーク率　9.1 %　　■ 混雑時平均旅行速度　9.2 km／h

■ 大 型 車 台 数　8,750 台／12h　　混入率　20.6 %

■ 混　　雑　　度　0.91　　■ 昼　　夜　　率　1.65

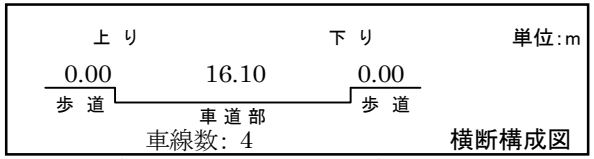

※上図の方向はセンサスにおける調査方向を示す.

■ 時 間 別 交 通 量

種別		時間	7～8	8～9	9～10	10～11	11～12	12～13	13～14	14～15	15～16	16～17	17～18	18～19	12h計	24h計
自動車類	上り	大型車	92	83	133	137	333	320	209	228	147	96	67	102	1,947	5,227
		小型車	1,237	1,282	1,055	927	858	1,277	1,167	1,100	1,348	1,213	1,097	1,068	13,629	21,117
		計	1,329	1,365	1,188	1,064	1,191	1,597	1,376	1,328	1,495	1,309	1,164	1,170	15,576	26,344
	下り	大型車	364	340	572	826	836	747	544	622	513	455	446	538	6,803	11,592
		小型車	1,576	1,591	1,682	1,645	1,559	1,536	1,735	1,677	1,776	1,739	1,865	1,731	20,112	32,088
		計	1,940	1,931	2,254	2,471	2,395	2,283	2,279	2,299	2,289	2,194	2,311	2,269	26,915	43,680
	合計	大型車	456	423	705	963	1,169	1,067	753	850	660	551	513	640	8,750	16,819
		小型車	2,813	2,873	2,737	2,572	2,417	2,813	2,902	2,777	3,124	2,952	2,962	2,799	33,741	53,205
		計	3,269	3,296	3,442	3,535	3,586	3,880	3,655	3,627	3,784	3,503	3,475	3,439	42,491	70,024
二輪車類			—	—	—	—	—	—	—	—	—	—	—	—	—	
自転車類			—	—	—	—	—	—	—	—	—	—	—	—	—	
歩行者類			—	—	—	—	—	—	—	—	—	—	—	—	—	

(調査実施機関:首都高速道路株式会社)

■ 観　測　地　点　5940　東京都墨田区向島5丁目　　H17区間番号: 511

■ 路　　線　　名　首都高速六号線

■ 都市計画路線名　高速6号線　　■ 通 称 道 路 名　(首都高速6号向島線)

■ 調　　査　　日　11月16日(火)　　■ 天　　候　晴

■ 自動車交通量の推移(台／12h)

年度	58	60	63	2	6	9	11	17	22
交通量	23,253	36,543	40,295	40,911	42,800	44,736	43,318	43,978	40,484

■ ピーク時間交通量　3,927　台／h　　ピーク率　9.7　%　　■ 混雑時平均旅行速度　9.4　km／h

■ 大 型 車 台 数　9,056　台／12h　　混入率　22.4　%

■ 混　　雑　　度　0.82　　■ 昼　　夜　　率　1.71

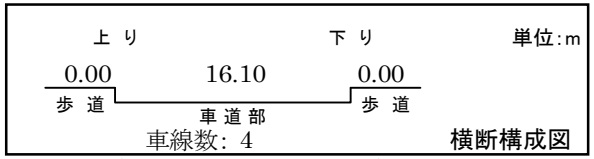

※上図の方向はセンサスにおける調査方向を示す.

■ 時 間 別 交 通 量

種別		時間	7～8	8～9	9～10	10～11	11～12	12～13	13～14	14～15	15～16	16～17	17～18	18～19	12h計	24h計
自動車類	上り	大型車	150	164	230	270	442	531	255	253	190	146	108	145	2,884	6,673
		小型車	1,216	1,047	749	627	879	1,255	1,155	1,169	1,303	1,074	1,050	964	12,488	21,006
		計	1,366	1,211	979	897	1,321	1,786	1,410	1,422	1,493	1,220	1,158	1,109	15,372	27,679
	下り	大型車	346	304	480	776	776	691	468	546	460	412	429	484	6,172	10,855
		小型車	1,448	1,453	1,574	1,482	1,508	1,450	1,619	1,563	1,675	1,641	1,798	1,729	18,940	30,498
		計	1,794	1,757	2,054	2,258	2,284	2,141	2,087	2,109	2,135	2,053	2,227	2,213	25,112	41,353
	合計	大型車	496	468	710	1,046	1,218	1,222	723	799	650	558	537	629	9,056	17,528
		小型車	2,664	2,500	2,323	2,109	2,387	2,705	2,774	2,732	2,978	2,715	2,848	2,693	31,428	51,504
		計	3,160	2,968	3,033	3,155	3,605	3,927	3,497	3,531	3,628	3,273	3,385	3,322	40,484	69,032
二輪車類			—	—	—	—	—	—	—	—	—	—	—	—	—	
自転車類			—	—	—	—	—	—	—	—	—	—	—	—	—	
歩行者類			—	—	—	—	—	—	—	—	—	—	—	—	—	

(調査実施機関: 首都高速道路株式会社)

■ 観　測　地　点　5950　東京都墨田区堤通1丁目　　H17区間番号: 511

■ 路　　線　　名　首都高速六号線

■ 都市計画路線名　高速6号線　　■ 通 称 道 路 名　(首都高速6号向島線)

■ 調　　査　　日　11月16日(火)　　■ 天　　候　晴

■ 自動車交通量の推移(台／12h)

年度	58	60	63	2	6	9	11	17	22
交通量	23,253	36,543	40,295	40,911	42,800	44,736	43,318	43,978	47,416

■ ピーク時間交通量　4,442　台／h　　ピーク率　9.4　%　　■ 混雑時平均旅行速度　64.8　km／h

■ 大 型 車 台 数　9,683　台／12h　　混入率　20.4　%

■ 混　　雑　　度　0.90　　■ 昼　　夜　　率　1.64

案内図

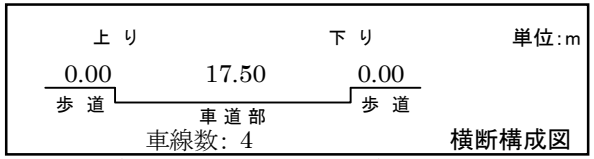

横断構成図

※上図の方向はセンサスにおける調査方向を示す.

■ 時 間 別 交 通 量

種別		時間	7～8	8～9	9～10	10～11	11～12	12～13	13～14	14～15	15～16	16～17	17～18	18～19	12h計	24h計
自動車類	上り	大型車	177	211	239	310	477	553	269	274	210	173	132	187	3,212	7,096
		小型車	1,672	1,417	963	772	982	1,466	1,344	1,371	1,577	1,470	1,373	1,283	15,690	24,889
		計	1,849	1,628	1,202	1,082	1,459	2,019	1,613	1,645	1,787	1,643	1,505	1,470	18,902	31,985
	下り	大型車	351	312	525	802	799	707	488	596	488	442	458	503	6,471	11,122
		小型車	1,588	1,659	1,882	1,805	1,858	1,716	1,873	1,766	1,916	1,916	2,093	1,971	22,043	34,483
		計	1,939	1,971	2,407	2,607	2,657	2,423	2,361	2,362	2,404	2,358	2,551	2,474	28,514	45,605
	合計	大型車	528	523	764	1,112	1,276	1,260	757	870	698	615	590	690	9,683	18,218
		小型車	3,260	3,076	2,845	2,577	2,840	3,182	3,217	3,137	3,493	3,386	3,466	3,254	37,733	59,372
		計	3,788	3,599	3,609	3,689	4,116	4,442	3,974	4,007	4,191	4,001	4,056	3,944	47,416	77,590
二輪車類			—	—	—	—	—	—	—	—	—	—	—	—	—	
自転車類			—	—	—	—	—	—	—	—	—	—	—	—	—	
歩行者類			—	—	—	—	—	—	—	—	—	—	—	—	—	

(調査実施機関:首都高速道路株式会社)

■ 観　測　地　点　5960　東京都墨田区墨田5丁目　　H17区間番号: 511

■ 路　　線　　名　首都高速六号線

■ 都市計画路線名　高速6号線　　■ 通 称 道 路 名　（首都高速6号向島線）

■ 調　　査　　日　11月16日（火）　　■ 天　　候　晴

■ 自動車交通量の推移（台／12h）

年度	58	60	63	2	6	9	11	17	22
交通量	23,253	36,543	40,295	40,911	42,800	44,736	43,318	43,978	46,911

■ ピーク時間交通量　4,313　台／h　　ピーク率　9.2　%　　■ 混雑時平均旅行速度　34.3　km／h

■ 大 型 車 台 数　9,540　台／12h　　混入率　20.3　%

■ 混　　雑　　度　0.87　　■ 昼　　夜　　率　1.59

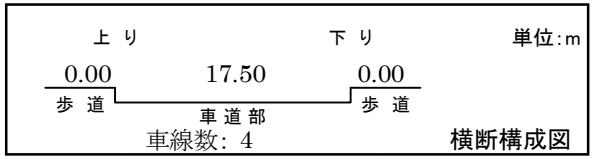

※上図の方向はセンサスにおける調査方向を示す.

■ 時 間 別 交 通 量

種別		時間	7～8	8～9	9～10	10～11	11～12	12～13	13～14	14～15	15～16	16～17	17～18	18～19	12h計	24h計
自動車類	上り	大型車	127	179	242	305	448	501	243	258	187	143	119	166	2,918	6,479
		小型車	1,913	1,645	1,053	844	1,083	1,593	1,461	1,507	1,736	1,679	1,510	1,454	17,478	27,406
		計	2,040	1,824	1,295	1,149	1,531	2,094	1,704	1,765	1,923	1,822	1,629	1,620	20,396	33,885
	下り	大型車	381	351	573	802	780	726	525	557	516	473	440	498	6,622	10,947
		小型車	1,281	1,326	1,580	1,691	1,755	1,493	1,627	1,595	1,692	1,723	2,048	2,082	19,893	29,793
		計	1,662	1,677	2,153	2,493	2,535	2,219	2,152	2,152	2,208	2,196	2,488	2,580	26,515	40,740
	合計	大型車	508	530	815	1,107	1,228	1,227	768	815	703	616	559	664	9,540	17,426
		小型車	3,194	2,971	2,633	2,535	2,838	3,086	3,088	3,102	3,428	3,402	3,558	3,536	37,371	57,199
		計	3,702	3,501	3,448	3,642	4,066	4,313	3,856	3,917	4,131	4,018	4,117	4,200	46,911	74,625
二輪車類			－	－	－	－	－	－	－	－	－	－	－	－	－	
自転車類			－	－	－	－	－	－	－	－	－	－	－	－	－	
歩行者類			－	－	－	－	－	－	－	－	－	－	－	－	－	

（調査実施機関: 首都高速道路株式会社）

■ 観　測　地　点　5970　東京都足立区綾瀬4丁目　　H17区間番号: 30501

■ 路　　線　　名　首都高速六号線

■ 都市計画路線名　高速6号線　　■ 通 称 道 路 名　(首都高速6号三郷線)

■ 調　　査　　日　11月16日(火)　　■ 天　　候　晴

案内図

■ 自動車交通量の推移(台／12h)

年度	58	60	63	2	6	9	11	17	22
交通量	―	33,545	56,389	53,346	60,752	61,144	60,762	58,306	65,894

■ ピーク時間交通量　6,090　台／h　　ピーク率　9.2　%　　■ 混雑時平均旅行速度　40.6　km／h

■ 大 型 車 台 数　17,367　台／12h　　混入率　26.4　%

■ 混　　雑　　度　1.17　　■ 昼　　夜　　率　1.61

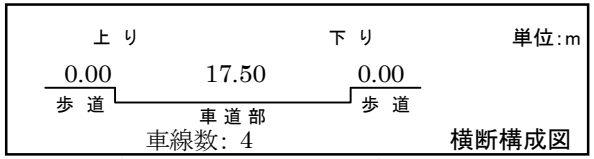

横断構成図

※上図の方向はセンサスにおける調査方向を示す.

■ 時 間 別 交 通 量

種別		時間	7～8	8～9	9～10	10～11	11～12	12～13	13～14	14～15	15～16	16～17	17～18	18～19	12h計	24h計
自動車類	上り	大型車	460	517	691	665	673	875	639	695	616	525	448	475	7,279	14,766
		小型車	2,372	2,016	1,308	1,069	1,215	1,706	1,701	1,978	2,369	2,377	2,299	2,264	22,674	34,085
		計	2,832	2,533	1,999	1,734	1,888	2,581	2,340	2,673	2,985	2,902	2,747	2,739	29,953	48,851
	下り	大型車	655	642	892	991	1,020	1,125	873	969	883	751	663	624	10,088	17,817
		小型車	2,320	2,269	2,060	1,793	1,890	2,020	2,156	1,993	2,222	2,319	2,307	2,504	25,853	39,567
		計	2,975	2,911	2,952	2,784	2,910	3,145	3,029	2,962	3,105	3,070	2,970	3,128	35,941	57,384
	合計	大型車	1,115	1,159	1,583	1,656	1,693	2,000	1,512	1,664	1,499	1,276	1,111	1,099	17,367	32,583
		小型車	4,692	4,285	3,368	2,862	3,105	3,726	3,857	3,971	4,591	4,696	4,606	4,768	48,527	73,652
		計	5,807	5,444	4,951	4,518	4,798	5,726	5,369	5,635	6,090	5,972	5,717	5,867	65,894	106,235
二輪車類			―	―	―	―	―	―	―	―	―	―	―	―	―	
自転車類			―	―	―	―	―	―	―	―	―	―	―	―	―	
歩行者類			―	―	―	―	―	―	―	―	―	―	―	―	―	

(調査実施機関: 首都高速道路株式会社)

■ 観　測　地　点　5980　埼玉県八潮市大字大曽根　　H17区間番号: 30501

■ 路　　線　　名　高速足立三郷線

■ 都市計画路線名　高速6号線　　■ 通 称 道 路 名　(首都高速6号三郷線)

■ 調　　査　　日　11月16日(火)　　■ 天　　候　晴

■ 自動車交通量の推移(台／12h)

年度	58	60	63	2	6	9	11	17	22
交通量	－	33,545	56,389	53,346	60,752	61,144	60,762	58,306	63,074

■ ピーク時間交通量　5,878　台／h　　ピーク率　9.3　%　　■ 混雑時平均旅行速度　28.4　km／h

■ 大 型 車 台 数　17,024　台／12h　　混入率　27.0　%

■ 混　　雑　　度　1.10　　■ 昼　　夜　　率　1.60

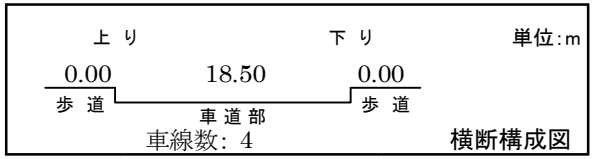

※上図の方向はセンサスにおける調査方向を示す.

■ 時 間 別 交 通 量

種別		時間	7～8	8～9	9～10	10～11	11～12	12～13	13～14	14～15	15～16	16～17	17～18	18～19	12h計	24h計
自動車類	上り	大型車	424	578	720	648	673	803	625	692	618	539	463	466	7,249	14,741
		小型車	2,069	1,883	1,293	933	1,147	1,522	1,634	1,872	2,385	2,409	2,287	2,332	21,766	31,884
		計	2,493	2,461	2,013	1,581	1,820	2,325	2,259	2,564	3,003	2,948	2,750	2,798	29,015	46,625
	下り	大型車	635	617	900	967	997	1,126	866	917	846	703	614	587	9,775	17,451
		小型車	2,308	2,199	1,972	1,754	1,791	1,918	2,002	1,813	2,029	2,134	2,114	2,250	24,284	36,532
		計	2,943	2,816	2,872	2,721	2,788	3,044	2,868	2,730	2,875	2,837	2,728	2,837	34,059	53,983
	合計	大型車	1,059	1,195	1,620	1,615	1,670	1,929	1,491	1,609	1,464	1,242	1,077	1,053	17,024	32,192
		小型車	4,377	4,082	3,265	2,687	2,938	3,440	3,636	3,685	4,414	4,543	4,401	4,582	46,050	68,416
		計	5,436	5,277	4,885	4,302	4,608	5,369	5,127	5,294	5,878	5,785	5,478	5,635	63,074	100,608
二輪車類			－	－	－	－	－	－	－	－	－	－	－	－	－	
自転車類			－	－	－	－	－	－	－	－	－	－	－	－	－	
歩行者類			－	－	－	－	－	－	－	－	－	－	－	－	－	

(調査実施機関: 首都高速道路株式会社)

■ 観　測　地　点　5990　東京都墨田区立川1丁目　　H17区間番号: 512

■ 路　　線　　名　首都高速七号線

■ 都市計画路線名　高速7号線　　■ 通 称 道 路 名　(首都高速7号小松川線)

■ 調　　査　　日　11月16日(火)　　■ 天　　候　晴

■ 自動車交通量の推移(台／12h)

年度	58	60	63	2	6	9	11	17	22
交通量	38,316	32,456	33,257	30,306	28,994	31,402	32,759	30,613	32,276

■ ピーク時間交通量　3,001　台／h　　ピーク率　9.3　%　　■ 混雑時平均旅行速度　9.4　km／h

■ 大 型 車 台 数　3,634　台／12h　　混入率　11.3　%

■ 混　　雑　　度　0.50　　■ 昼　　夜　　率　1.72

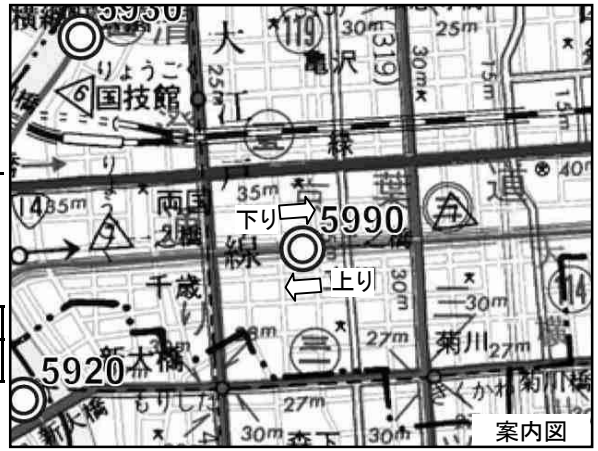

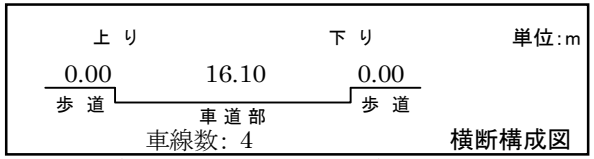

※上図の方向はセンサスにおける調査方向を示す.

■ 時 間 別 交 通 量

種別		時間	7～8	8～9	9～10	10～11	11～12	12～13	13～14	14～15	15～16	16～17	17～18	18～19	12h計	24h計
自動車類	上り	大型車	88	95	140	143	145	187	128	181	142	84	60	45	1,438	2,604
		小型車	1,421	1,367	1,225	966	1,164	1,285	1,199	1,326	1,307	1,196	1,165	922	14,543	23,798
		計	1,509	1,462	1,365	1,109	1,309	1,472	1,327	1,507	1,449	1,280	1,225	967	15,981	26,402
	下り	大型車	191	177	215	213	201	193	222	220	207	150	101	106	2,196	3,734
		小型車	1,194	1,135	1,130	916	885	1,079	1,317	1,274	1,320	1,349	1,240	1,260	14,099	25,408
		計	1,385	1,312	1,345	1,129	1,086	1,272	1,539	1,494	1,527	1,499	1,341	1,366	16,295	29,142
	合計	大型車	279	272	355	356	346	380	350	401	349	234	161	151	3,634	6,338
		小型車	2,615	2,502	2,355	1,882	2,049	2,364	2,516	2,600	2,627	2,545	2,405	2,182	28,642	49,206
		計	2,894	2,774	2,710	2,238	2,395	2,744	2,866	3,001	2,976	2,779	2,566	2,333	32,276	55,544
二輪車類			—	—	—	—	—	—	—	—	—	—	—	—	—	
自転車類			—	—	—	—	—	—	—	—	—	—	—	—	—	
歩行者類			—	—	—	—	—	—	—	—	—	—	—	—	—	

(調査実施機関: 首都高速道路株式会社)

■ 観　測　地　点　6000　東京都江戸川区小松川2丁目　　H17区間番号: 512

■ 路　　線　　名　首都高速七号線

■ 都市計画路線名　高速7号線　　■ 通 称 道 路 名　(首都高速7号小松川線)

■ 調　　査　　日　11月16日(火)　　■ 天　　候　晴

■ 自動車交通量の推移(台／12h)

年度	58	60	63	2	6	9	11	17	22
交通量	38,316	32,456	33,257	30,306	28,994	31,402	32,759	30,613	38,706

■ ピーク時間交通量　4,046　台／h　　ピーク率　10.5　%　　■ 混雑時平均旅行速度　80.0　km／h

■ 大 型 車 台 数　3,967　台／12h　　混入率　10.2　%

■ 混　　雑　　度　0.81　　■ 昼　　夜　　率　1.63

案内図

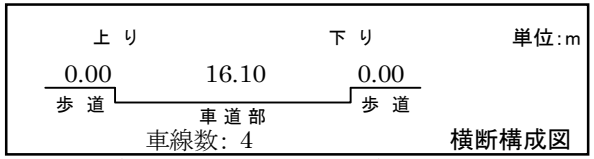

横断構成図

※上図の方向はセンサスにおける調査方向を示す.

■ 時 間 別 交 通 量

種別		時間	7～8	8～9	9～10	10～11	11～12	12～13	13～14	14～15	15～16	16～17	17～18	18～19	12h計	24h計
自動車類	上り	大型車	166	142	172	172	173	222	158	205	160	105	86	67	1,828	3,158
		小型車	2,525	2,049	1,460	1,307	1,345	1,398	1,349	1,449	1,495	1,484	1,489	1,226	18,576	28,093
		計	2,691	2,191	1,632	1,479	1,518	1,620	1,507	1,654	1,655	1,589	1,575	1,293	20,404	31,251
	下り	大型車	118	134	213	222	227	205	229	252	202	169	89	79	2,139	3,334
		小型車	1,237	1,213	1,273	1,103	1,128	1,230	1,422	1,381	1,412	1,495	1,603	1,666	16,163	28,381
		計	1,355	1,347	1,486	1,325	1,355	1,435	1,651	1,633	1,614	1,664	1,692	1,745	18,302	31,715
	合計	大型車	284	276	385	394	400	427	387	457	362	274	175	146	3,967	6,492
		小型車	3,762	3,262	2,733	2,410	2,473	2,628	2,771	2,830	2,907	2,979	3,092	2,892	34,739	56,474
		計	4,046	3,538	3,118	2,804	2,873	3,055	3,158	3,287	3,269	3,253	3,267	3,038	38,706	62,966
二輪車類			—	—	—	—	—	—	—	—	—	—	—	—	—	
自転車類			—	—	—	—	—	—	—	—	—	—	—	—	—	
歩行者類			—	—	—	—	—	—	—	—	—	—	—	—	—	

(調査実施機関: 首都高速道路株式会社)

■ 観　測　地　点　6010　東京都江戸川区松江2丁目　　H17区間番号: 512

■ 路　　線　　名　首都高速七号線

■ 都市計画路線名　高速7号線　　■ 通 称 道 路 名　(首都高速7号小松川線)

■ 調　　査　　日　11月16日(火)　　■ 天　　候　晴

■ 自動車交通量の推移(台／12h)

年度	58	60	63	2	6	9	11	17	22
交通量	38,316	32,456	33,257	30,306	28,994	31,402	32,759	30,613	36,560

■ ピーク時間交通量　3,862 台／h　　ピーク率　10.6 %　　■ 混雑時平均旅行速度　81.5 km／h

■ 大 型 車 台 数　3,849 台／12h　　混入率　10.5 %

■ 混　　雑　　度　0.78　　■ 昼　　夜　　率　1.63

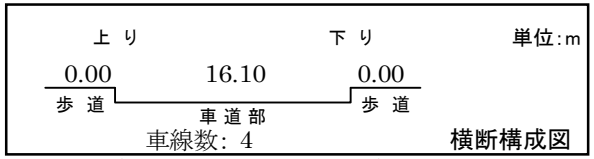

※上図の方向はセンサスにおける調査方向を示す.

■ 時 間 別 交 通 量

種別		時間	7～8	8～9	9～10	10～11	11～12	12～13	13～14	14～15	15～16	16～17	17～18	18～19	12h計	24h計
自動車類	上り	大型車	152	118	160	149	173	213	140	186	140	84	66	56	1,637	2,825
		小型車	2,460	1,999	1,400	1,280	1,311	1,347	1,331	1,408	1,450	1,439	1,408	1,199	18,032	27,442
		計	2,612	2,117	1,560	1,429	1,484	1,560	1,471	1,594	1,590	1,523	1,474	1,255	19,669	30,267
	下り	大型車	133	148	221	221	227	214	213	245	217	176	102	95	2,212	3,582
		小型車	1,117	1,067	1,135	1,014	1,011	1,138	1,308	1,265	1,258	1,356	1,486	1,524	14,679	25,905
		計	1,250	1,215	1,356	1,235	1,238	1,352	1,521	1,510	1,475	1,532	1,588	1,619	16,891	29,487
	合計	大型車	285	266	381	370	400	427	353	431	357	260	168	151	3,849	6,407
		小型車	3,577	3,066	2,535	2,294	2,322	2,485	2,639	2,673	2,708	2,795	2,894	2,723	32,711	53,347
		計	3,862	3,332	2,916	2,664	2,722	2,912	2,992	3,104	3,065	3,055	3,062	2,874	36,560	59,754
二輪車類			—	—	—	—	—	—	—	—	—	—	—	—	—	
自転車類			—	—	—	—	—	—	—	—	—	—	—	—	—	
歩行者類			—	—	—	—	—	—	—	—	—	—	—	—	—	

(調査実施機関:首都高速道路株式会社)

■ 観　測　地　点　6020　東京都江戸川区谷河内2丁目　　H17区間番号: 512

■ 路　　線　　名　首都高速七号線

■ 都市計画路線名　高速7号線　　■ 通 称 道 路 名　(首都高速7号小松川線)

■ 調　　査　　日　11月16日(火)　　■ 天　　候　晴

■ 自動車交通量の推移(台／12h)

年度	58	60	63	2	6	9	11	17	22
交通量	38,316	32,456	33,257	30,306	28,994	31,402	32,759	30,613	31,400

■ ピーク時間交通量　3,281 台／h　　ピーク率　10.4 %　　■ 混雑時平均旅行速度　81.6 km／h

■ 大 型 車 台 数　4,155 台／12h　　混入率　13.2 %

■ 混　　雑　　度　0.70　　■ 昼　　夜　　率　1.64

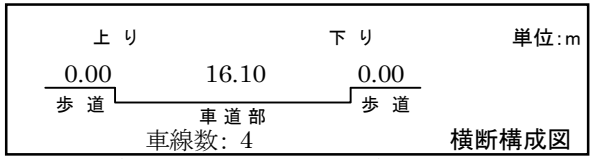

※上図の方向はセンサスにおける調査方向を示す.

■ 時 間 別 交 通 量

種別		時間	7～8	8～9	9～10	10～11	11～12	12～13	13～14	14～15	15～16	16～17	17～18	18～19	12h計	24h計
自動車類	上り	大型車	222	198	216	183	221	256	185	231	179	140	119	119	2,269	3,792
		小型車	1,980	1,599	1,154	1,055	1,059	1,089	1,046	1,154	1,192	1,230	1,190	992	14,740	22,290
		計	2,202	1,797	1,370	1,238	1,280	1,345	1,231	1,385	1,371	1,370	1,309	1,111	17,009	26,082
	下り	大型車	105	121	213	204	202	171	186	203	181	144	89	67	1,886	3,088
		小型車	974	939	994	910	872	980	1,132	1,056	1,035	1,117	1,222	1,274	12,505	22,424
		計	1,079	1,060	1,207	1,114	1,074	1,151	1,318	1,259	1,216	1,261	1,311	1,341	14,391	25,512
	合計	大型車	327	319	429	387	423	427	371	434	360	284	208	186	4,155	6,880
		小型車	2,954	2,538	2,148	1,965	1,931	2,069	2,178	2,210	2,227	2,347	2,412	2,266	27,245	44,714
		計	3,281	2,857	2,577	2,352	2,354	2,496	2,549	2,644	2,587	2,631	2,620	2,452	31,400	51,594
二輪車類			—	—	—	—	—	—	—	—	—	—	—	—	—	
自転車類			—	—	—	—	—	—	—	—	—	—	—	—	—	
歩行者類			—	—	—	—	—	—	—	—	—	—	—	—	—	

(調査実施機関: 首都高速道路株式会社)

■ 観　測　地　点　6030　東京都江東区深川1丁目　　H17区間番号: 513

■ 路　　線　　名　首都高速九号線

■ 都市計画路線名　高速9号線　　■ 通 称 道 路 名　（首都高速9号深川線）

■ 調　　査　　日　11月16日（火）　　■ 天　　候　晴

案内図

■ 自動車交通量の推移（台／12h）

年度	58	60	63	2	6	9	11	17	22
交通量	33,905	41,631	37,259	39,298	34,080	39,847	39,482	39,472	38,480

■ ピーク時間交通量　3,533　台／h　　ピーク率　9.2　%　　■ 混雑時平均旅行速度　17.7　km／h

■ 大 型 車 台 数　9,322　台／12h　　混入率　24.2　%

■ 混　　雑　　度　0.72　　■ 昼　　夜　　率　1.53

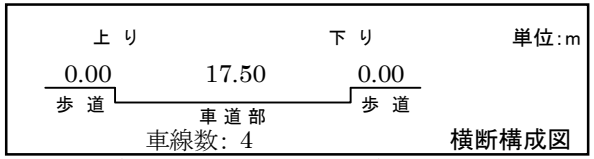

横断構成図

※上図の方向はセンサスにおける調査方向を示す.

■ 時 間 別 交 通 量

種別		時間	7～8	8～9	9～10	10～11	11～12	12～13	13～14	14～15	15～16	16～17	17～18	18～19	12h計	24h計
自動車類	上り	大型車	386	352	496	738	750	678	413	500	419	487	445	501	6,165	10,420
		小型車	1,710	1,457	1,106	1,110	946	773	1,224	1,323	1,419	1,704	1,578	1,117	15,467	22,971
		計	2,096	1,809	1,602	1,848	1,696	1,451	1,637	1,823	1,838	2,191	2,023	1,618	21,632	33,391
	下り	大型車	214	180	300	335	439	535	289	269	213	172	112	99	3,157	5,702
		小型車	1,223	1,264	1,252	1,133	1,092	1,276	1,237	1,082	1,119	1,077	960	976	13,691	19,890
		計	1,437	1,444	1,552	1,468	1,531	1,811	1,526	1,351	1,332	1,249	1,072	1,075	16,848	25,592
	合計	大型車	600	532	796	1,073	1,189	1,213	702	769	632	659	557	600	9,322	16,122
		小型車	2,933	2,721	2,358	2,243	2,038	2,049	2,461	2,405	2,538	2,781	2,538	2,093	29,158	42,861
		計	3,533	3,253	3,154	3,316	3,227	3,262	3,163	3,174	3,170	3,440	3,095	2,693	38,480	58,983
二輪車類			—	—	—	—	—	—	—	—	—	—	—	—	—	
自転車類			—	—	—	—	—	—	—	—	—	—	—	—	—	
歩行者類			—	—	—	—	—	—	—	—	—	—	—	—	—	

（調査実施機関: 首都高速道路株式会社）

■ 観　測　地　点　6040　東京都江東区冬木　　H17区間番号: 513

■ 路　　線　　名　首都高速九号線

■ 都市計画路線名　高速9号線　　■ 通 称 道 路 名　(首都高速9号深川線)

■ 調　　査　　日　11月16日(火)　　■ 天　　候　晴

案内図

■ 自動車交通量の推移(台／12h)

年度	58	60	63	2	6	9	11	17	22
交通量	33,905	41,631	37,259	39,298	34,080	39,847	39,482	39,472	42,426

■ ピーク時間交通量　3,902 台／h　　ピーク率　9.2 %　　■ 混雑時平均旅行速度　21.2 km／h

■ 大 型 車 台 数　9,582 台／12h　　混入率　22.6 %

■ 混　　雑　　度　0.82　　■ 昼　　夜　　率　1.50

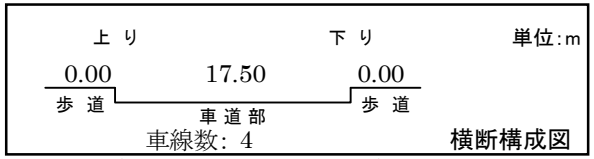

横断構成図

※上図の方向はセンサスにおける調査方向を示す.

■ 時 間 別 交 通 量

種別		時間	7～8	8～9	9～10	10～11	11～12	12～13	13～14	14～15	15～16	16～17	17～18	18～19	12h計	24h計
自動車類	上り	大型車	439	360	527	748	761	662	420	498	406	506	463	521	6,311	10,609
		小型車	1,952	1,870	1,265	1,232	1,087	952	1,360	1,478	1,644	1,970	1,878	1,332	18,020	26,027
		計	2,391	2,230	1,792	1,980	1,848	1,614	1,780	1,976	2,050	2,476	2,341	1,853	24,331	36,636
	下り	大型車	221	194	309	355	442	547	292	286	218	172	120	115	3,271	5,863
		小型車	1,290	1,324	1,387	1,228	1,195	1,363	1,355	1,178	1,191	1,173	1,064	1,076	14,824	21,337
		計	1,511	1,518	1,696	1,583	1,637	1,910	1,647	1,464	1,409	1,345	1,184	1,191	18,095	27,200
	合計	大型車	660	554	836	1,103	1,203	1,209	712	784	624	678	583	636	9,582	16,472
		小型車	3,242	3,194	2,652	2,460	2,282	2,315	2,715	2,656	2,835	3,143	2,942	2,408	32,844	47,364
		計	3,902	3,748	3,488	3,563	3,485	3,524	3,427	3,440	3,459	3,821	3,525	3,044	42,426	63,836
二輪車類			—	—	—	—	—	—	—	—	—	—	—	—	—	
自転車類			—	—	—	—	—	—	—	—	—	—	—	—	—	
歩行者類			—	—	—	—	—	—	—	—	—	—	—	—	—	

(調査実施機関: 首都高速道路株式会社)

■ 観　測　地　点　6050　東京都江東区木場2丁目　　H17区間番号: 513

■ 路　　線　　名　首都高速九号線

■ 都市計画路線名　高速9号線　　■ 通 称 道 路 名　(首都高速9号深川線)

■ 調　　査　　日　11月16日(火)　　■ 天　　候　晴

案内図

■ 自動車交通量の推移(台／12h)

年度	58	60	63	2	6	9	11	17	22
交通量	33,905	41,631	37,259	39,298	34,080	39,847	39,482	39,472	33,704

■ ピーク時間交通量　3,079 台／h　　ピーク率　9.1 %　　■ 混雑時平均旅行速度　18.0 km／h

■ 大 型 車 台 数　8,191 台／12h　　混入率　24.3 %

■ 混　　雑　　度　0.65　　■ 昼　　夜　　率　1.47

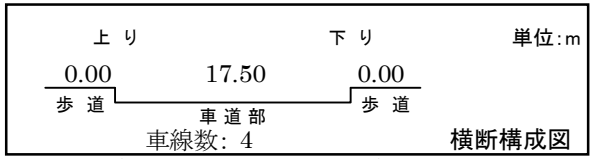

※上図の方向はセンサスにおける調査方向を示す.

■ 時 間 別 交 通 量

種別		時間	7～8	8～9	9～10	10～11	11～12	12～13	13～14	14～15	15～16	16～17	17～18	18～19	12h計	24h計
自動車類	上り	大型車	327	313	443	667	673	487	340	434	325	453	438	480	5,380	8,526
		小型車	1,610	1,472	884	929	812	727	992	1,109	1,304	1,611	1,527	1,152	14,129	20,305
		計	1,937	1,785	1,327	1,596	1,485	1,214	1,332	1,543	1,629	2,064	1,965	1,632	19,509	28,831
	下り	大型車	174	160	270	324	407	498	246	227	182	150	96	77	2,811	4,566
		小型車	968	989	1,095	998	973	1,133	1,037	847	818	827	834	865	11,384	16,265
		計	1,142	1,149	1,365	1,322	1,380	1,631	1,283	1,074	1,000	977	930	942	14,195	20,831
	合計	大型車	501	473	713	991	1,080	985	586	661	507	603	534	557	8,191	13,092
		小型車	2,578	2,461	1,979	1,927	1,785	1,860	2,029	1,956	2,122	2,438	2,361	2,017	25,513	36,570
		計	3,079	2,934	2,692	2,918	2,865	2,845	2,615	2,617	2,629	3,041	2,895	2,574	33,704	49,662
二輪車類			—	—	—	—	—	—	—	—	—	—	—	—	—	
自転車類			—	—	—	—	—	—	—	—	—	—	—	—	—	
歩行者類			—	—	—	—	—	—	—	—	—	—	—	—	—	

(調査実施機関: 首都高速道路株式会社)

■ 観　測　地　点　6060　東京都江東区木場2丁目　　H17区間番号: 513

■ 路　　線　　名　首都高速九号線

■ 都市計画路線名　高速9号線　　■ 通 称 道 路 名　(首都高速9号深川線)

■ 調　　査　　日　11月16日(火)　　■ 天　　候　晴

■ 自動車交通量の推移(台／12h)

年度	58	60	63	2	6	9	11	17	22
交通量	33,905	41,631	37,259	39,298	34,080	39,847	39,482	39,472	36,635

■ ピーク時間交通量　3,348　台／h　　ピーク率　9.1　%　　■ 混雑時平均旅行速度　18.0　km／h

■ 大 型 車 台 数　8,581　台／12h　　混入率　23.4　%

■ 混　　雑　　度　0.65　　■ 昼　　夜　　率　1.47

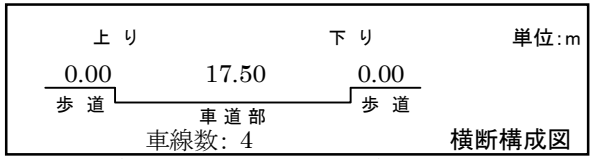

※上図の方向はセンサスにおける調査方向を示す.

■ 時 間 別 交 通 量

種別		時間	7～8	8～9	9～10	10～11	11～12	12～13	13～14	14～15	15～16	16～17	17～18	18～19	12h計	24h計
自動車類	上り	大型車	327	313	443	667	673	487	340	434	325	453	438	480	5,380	8,526
		小型車	1,610	1,472	884	929	812	727	992	1,109	1,304	1,611	1,527	1,152	14,129	20,305
		計	1,937	1,785	1,327	1,596	1,485	1,214	1,332	1,543	1,629	2,064	1,965	1,632	19,509	28,831
	下り	大型車	203	199	316	366	441	545	264	268	211	177	120	91	3,201	5,179
		小型車	1,208	1,279	1,338	1,232	1,142	1,328	1,268	1,069	962	981	1,062	1,056	13,925	19,786
		計	1,411	1,478	1,654	1,598	1,583	1,873	1,532	1,337	1,173	1,158	1,182	1,147	17,126	24,965
	合計	大型車	530	512	759	1,033	1,114	1,032	604	702	536	630	558	571	8,581	13,705
		小型車	2,818	2,751	2,222	2,161	1,954	2,055	2,260	2,178	2,266	2,592	2,589	2,208	28,054	40,091
		計	3,348	3,263	2,981	3,194	3,068	3,087	2,864	2,880	2,802	3,222	3,147	2,779	36,635	53,796
二輪車類			—	—	—	—	—	—	—	—	—	—	—	—	—	
自転車類			—	—	—	—	—	—	—	—	—	—	—	—	—	
歩行者類			—	—	—	—	—	—	—	—	—	—	—	—	—	

(調査実施機関: 首都高速道路株式会社)

■ 観　測　地　点　6070　東京都江東区潮見1丁目　　H17区間番号: 513

■ 路　　線　　名　首都高速九号線

■ 都市計画路線名　高速9号線　　■ 通 称 道 路 名　(首都高速9号深川線)

■ 調　　査　　日　11月16日(火)　　■ 天　　候　晴

■ 自動車交通量の推移(台／12h)

年度	58	60	63	2	6	9	11	17	22
交通量	33,905	41,631	37,259	39,298	34,080	39,847	39,482	39,472	40,063

■ ピーク時間交通量　3,677 台／h　　ピーク率　9.2 %　　■ 混雑時平均旅行速度　50.4 km／h

■ 大 型 車 台 数　9,283 台／12h　　混入率　23.2 %

■ 混　　雑　　度　0.77　　■ 昼　　夜　　率　1.46

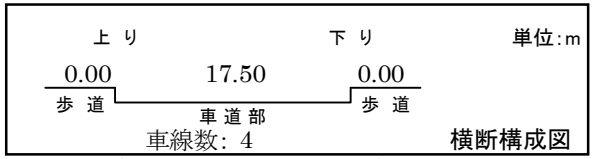

※上図の方向はセンサスにおける調査方向を示す.

■ 時 間 別 交 通 量

種別		時間	7～8	8～9	9～10	10～11	11～12	12～13	13～14	14～15	15～16	16～17	17～18	18～19	12h計	24h計
自動車類	上り	大型車	394	363	506	772	759	472	403	490	395	501	502	525	6,082	9,836
		小型車	1,872	1,812	1,105	1,080	962	1,030	1,139	1,277	1,496	1,822	1,797	1,463	16,855	23,823
		計	2,266	2,175	1,611	1,852	1,721	1,502	1,542	1,767	1,891	2,323	2,299	1,988	22,937	33,659
	下り	大型車	203	199	316	366	441	545	264	268	211	177	120	91	3,201	5,179
		小型車	1,208	1,279	1,338	1,232	1,142	1,328	1,268	1,069	962	981	1,062	1,056	13,925	19,786
		計	1,411	1,478	1,654	1,598	1,583	1,873	1,532	1,337	1,173	1,158	1,182	1,147	17,126	24,965
	合計	大型車	597	562	822	1,138	1,200	1,017	667	758	606	678	622	616	9,283	15,015
		小型車	3,080	3,091	2,443	2,312	2,104	2,358	2,407	2,346	2,458	2,803	2,859	2,519	30,780	43,609
		計	3,677	3,653	3,265	3,450	3,304	3,375	3,074	3,104	3,064	3,481	3,481	3,135	40,063	58,624
二輪車類			—	—	—	—	—	—	—	—	—	—	—	—	—	
自転車類			—	—	—	—	—	—	—	—	—	—	—	—	—	
歩行者類			—	—	—	—	—	—	—	—	—	—	—	—	—	

(調査実施機関: 首都高速道路株式会社)

■ 観　測　地　点　6080　東京都港区台場1丁目　　H17区間番号: 517

■ 路　　線　　名　首都高速十一号線

■ 都市計画路線名　高速12号線　　■ 通 称 道 路 名　(首都高速11号台場線)

■ 調　　査　　日　11月16日(火)　　■ 天　　候　晴

■ 自動車交通量の推移(台／12h)

年度	58	60	63	2	6	9	11	17	22
交通量	24,735	32,190	31,658	―	32,421	32,635	40,057	42,331	42,146

■ ピーク時間交通量　3,810 台／h　　ピーク率　9.0 %　　■ 混雑時平均旅行速度　8.6 km／h

■ 大 型 車 台 数　6,880 台／12h　　混入率　16.3 %

■ 混　　雑　　度　0.68　　■ 昼　　夜　　率　1.59

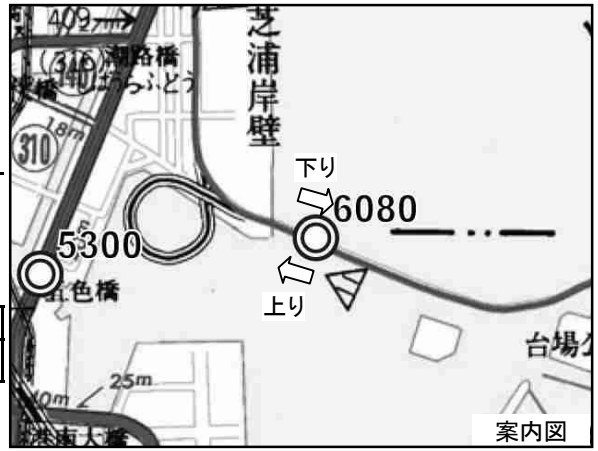

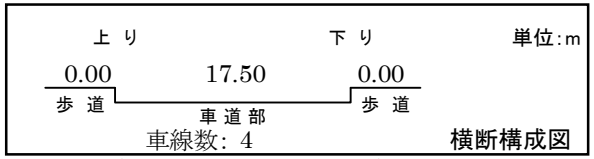

※上図の方向はセンサスにおける調査方向を示す.

■ 時 間 別 交 通 量

種別		時間	7～8	8～9	9～10	10～11	11～12	12～13	13～14	14～15	15～16	16～17	17～18	18～19	12h計	24h計
自動車類	上り	大型車	214	187	284	242	255	264	207	261	263	176	116	145	2,614	4,794
		小型車	1,421	1,205	1,112	975	917	1,013	955	1,178	1,274	1,196	1,078	1,189	13,513	20,696
		計	1,635	1,392	1,396	1,217	1,172	1,277	1,162	1,439	1,537	1,372	1,194	1,334	16,127	25,490
	下り	大型車	246	304	444	516	317	433	389	378	349	325	277	288	4,266	8,658
		小型車	1,929	1,928	1,934	1,744	1,325	1,709	1,832	1,834	1,776	1,797	1,921	2,024	21,753	32,663
		計	2,175	2,232	2,378	2,260	1,642	2,142	2,221	2,212	2,125	2,122	2,198	2,312	26,019	41,321
	合計	大型車	460	491	728	758	572	697	596	639	612	501	393	433	6,880	13,452
		小型車	3,350	3,133	3,046	2,719	2,242	2,722	2,787	3,012	3,050	2,993	2,999	3,213	35,266	53,359
		計	3,810	3,624	3,774	3,477	2,814	3,419	3,383	3,651	3,662	3,494	3,392	3,646	42,146	66,811
二輪車類			―	―	―	―	―	―	―	―	―	―	―	―	―	
自転車類			―	―	―	―	―	―	―	―	―	―	―	―	―	
歩行者類			―	―	―	―	―	―	―	―	―	―	―	―	―	

(調査実施機関: 首都高速道路株式会社)

■ 観　測　地　点　6090　東京都江東区有明1丁目　　H17区間番号: 517

■ 路　　線　　名　首都高速十一号線

■ 都市計画路線名　高速12号線　　■ 通 称 道 路 名　(首都高速11号台場線)

■ 調　　査　　日　11月16日(火)　　■ 天　　候　晴

■ 自動車交通量の推移(台／12h)

年度	58	60	63	2	6	9	11	17	22
交通量	24,735	32,190	31,658	―	32,421	32,635	40,057	42,331	35,451

■ ピーク時間交通量　3,432 台／h　　ピーク率　9.7 %　　■ 混雑時平均旅行速度　75.3 km／h

■ 大 型 車 台 数　5,336 台／12h　　混入率　15.1 %

■ 混　　雑　　度　0.58　　■ 昼　　夜　　率　1.58

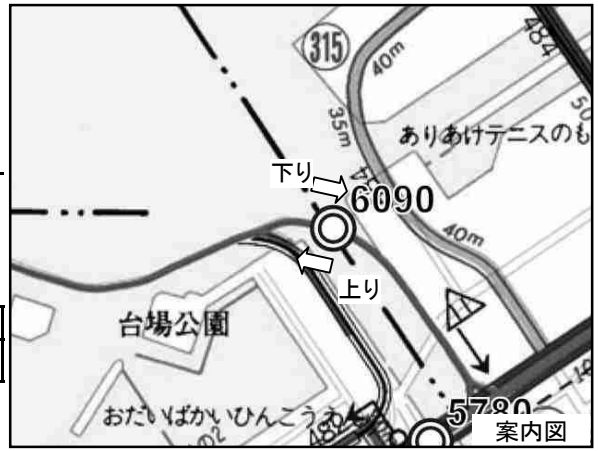

案内図

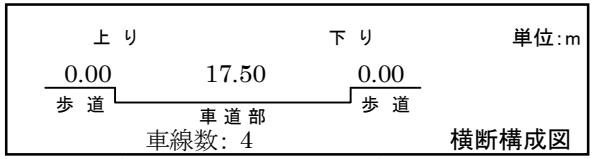

横断構成図

※上図の方向はセンサスにおける調査方向を示す.

■ 時 間 別 交 通 量

種別		時間	7～8	8～9	9～10	10～11	11～12	12～13	13～14	14～15	15～16	16～17	17～18	18～19	12h計	24h計
自動車類	上り	大型車	169	156	212	202	235	181	162	199	223	149	124	116	2,128	3,905
		小型車	1,392	1,193	892	821	839	714	753	871	925	929	953	885	11,167	16,512
		計	1,561	1,349	1,104	1,023	1,074	895	915	1,070	1,148	1,078	1,077	1,001	13,295	20,417
	下り	大型車	185	237	312	369	237	313	292	309	264	247	210	233	3,208	6,623
		小型車	1,686	1,591	1,643	1,526	1,171	1,444	1,535	1,576	1,525	1,586	1,829	1,836	18,948	28,818
		計	1,871	1,828	1,955	1,895	1,408	1,757	1,827	1,885	1,789	1,833	2,039	2,069	22,156	35,441
	合計	大型車	354	393	524	571	472	494	454	508	487	396	334	349	5,336	10,528
		小型車	3,078	2,784	2,535	2,347	2,010	2,158	2,288	2,447	2,450	2,515	2,782	2,721	30,115	45,330
		計	3,432	3,177	3,059	2,918	2,482	2,652	2,742	2,955	2,937	2,911	3,116	3,070	35,451	55,858
二輪車類			―	―	―	―	―	―	―	―	―	―	―	―	―	
自転車類			―	―	―	―	―	―	―	―	―	―	―	―	―	
歩行者類			―	―	―	―	―	―	―	―	―	―	―	―	―	

(調査実施機関: 首都高速道路株式会社)

■ 観　測　地　点　6100　東京都大田区羽田3丁目　　H17区間番号: 30516

■ 路　　線　　名　高速横浜羽田空港線

■ 都市計画路線名　高速1号線　　■ 通 称 道 路 名　（首都高速1号横羽線）

■ 調　　査　　日　11月16日（火）　　■ 天　　候　晴

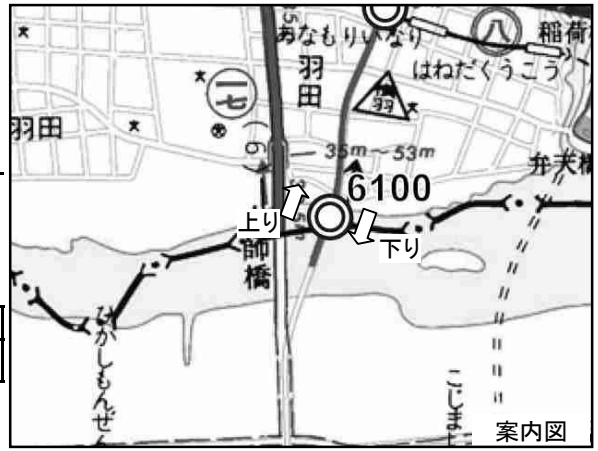

■ 自動車交通量の推移（台／12h）

年度	58	60	63	2	6	9	11	17	22
交通量	－	51,438	42,783	46,758	56,505	53,341	54,906	50,882	59,022

■ ピーク時間交通量　5,563 台／h　　ピーク率　9.4 %　　■ 混雑時平均旅行速度　66.3 km／h

■ 大 型 車 台 数　9,465 台／12h　　混入率　16.0 %

■ 混　　雑　　度　0.98　　■ 昼　　夜　　率　1.46

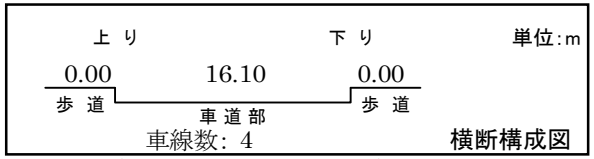

※上図の方向はセンサスにおける調査方向を示す.

■ 時 間 別 交 通 量

種別		時間	7～8	8～9	9～10	10～11	11～12	12～13	13～14	14～15	15～16	16～17	17～18	18～19	12h計	24h計
自動車類	上り	大型車	251	349	486	538	503	333	371	449	375	288	283	206	4,432	6,752
		小型車	3,001	2,571	1,915	1,686	1,790	1,744	1,617	1,898	2,134	2,076	2,129	1,609	24,170	34,154
		計	3,252	2,920	2,401	2,224	2,293	2,077	1,988	2,347	2,509	2,364	2,412	1,815	28,602	40,906
	下り	大型車	299	314	438	561	670	457	435	470	562	361	276	190	5,033	7,861
		小型車	2,012	2,035	1,886	1,976	1,952	1,972	1,983	1,983	2,235	2,213	2,739	2,401	25,387	37,627
		計	2,311	2,349	2,324	2,537	2,622	2,429	2,418	2,453	2,797	2,574	3,015	2,591	30,420	45,488
	合計	大型車	550	663	924	1,099	1,173	790	806	919	937	649	559	396	9,465	14,613
		小型車	5,013	4,606	3,801	3,662	3,742	3,716	3,600	3,881	4,369	4,289	4,868	4,010	49,557	71,781
		計	5,563	5,269	4,725	4,761	4,915	4,506	4,406	4,800	5,306	4,938	5,427	4,406	59,022	86,394
二輪車類			－	－	－	－	－	－	－	－	－	－	－	－	－	
自転車類			－	－	－	－	－	－	－	－	－	－	－	－	－	
歩行者類			－	－	－	－	－	－	－	－	－	－	－	－	－	

（調査実施機関: 首都高速道路株式会社）

■ 観　測　地　点　6110　東京都目黒区青葉台4丁目　　H17区間番号:　－

■ 路　　線　　名　首都高速目黒板橋線

■ 都市計画路線名　高速中央環状新宿線　　■ 通 称 道 路 名　（首都高速中央環状新宿線）

■ 調　　査　　日　11月16日（火）　　■ 天　　候　晴

■ 自動車交通量の推移（台／12h）

年度	58	60	63	2	6	9	11	17	22
交通量	－	－	－	－	－	－	－	－	22,116

■ ピーク時間交通量　2,007　台／h　　ピーク率　9.1　%　　■ 混雑時平均旅行速度　11.9　km／h

■ 大 型 車 台 数　4,397　台／12h　　混入率　19.9　%

■ 混　　雑　　度　0.41　　■ 昼　　夜　　率　1.64

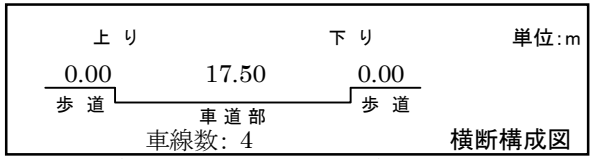

※上図の方向はセンサスにおける調査方向を示す.

■ 時 間 別 交 通 量

種別		時間	7～8	8～9	9～10	10～11	11～12	12～13	13～14	14～15	15～16	16～17	17～18	18～19	12h計	24h計
自動車類	上り	大型車	101	124	223	259	296	288	228	214	206	163	153	153	2,408	4,865
		小型車	695	924	877	770	837	783	638	677	759	653	607	592	8,812	13,365
		計	796	1,048	1,100	1,029	1,133	1,071	866	891	965	816	760	745	11,220	18,230
	下り	大型車	71	113	183	252	219	240	162	168	162	161	130	128	1,989	5,157
		小型車	407	677	682	698	655	655	641	679	803	935	1,043	1,032	8,907	12,809
		計	478	790	865	950	874	895	803	847	965	1,096	1,173	1,160	10,896	17,966
	合計	大型車	172	237	406	511	515	528	390	382	368	324	283	281	4,397	10,022
		小型車	1,102	1,601	1,559	1,468	1,492	1,438	1,279	1,356	1,562	1,588	1,650	1,624	17,719	26,174
		計	1,274	1,838	1,965	1,979	2,007	1,966	1,669	1,738	1,930	1,912	1,933	1,905	22,116	36,196
二輪車類			－	－	－	－	－	－	－	－	－	－	－	－	－	
自転車類			－	－	－	－	－	－	－	－	－	－	－	－	－	
歩行者類			－	－	－	－	－	－	－	－	－	－	－	－	－	

（調査実施機関：首都高速道路株式会社）

■ 観　測　地　点　6120　東京都渋谷区元代々木町　　H17区間番号:　－

■ 路　　線　　名　首都高速目黒板橋線

■ 都市計画路線名　高速中央環状新宿線　　■ 通 称 道 路 名　（首都高速中央環状新宿線）

■ 調　　査　　日　11月16日（火）　　■ 天　　候　晴

■ 自動車交通量の推移（台／12h）

年度	58	60	63	2	6	9	11	17	22
交通量	－	－	－	－	－	－	－	－	26,985

■ ピーク時間交通量　2,580　台／h　　ピーク率　9.6　%　　■ 混雑時平均旅行速度　66.3　km／h

■ 大 型 車 台 数　4,225　台／12h　　混入率　15.7　%

■ 混　　雑　　度　0.42　　■ 昼　　夜　　率　1.59

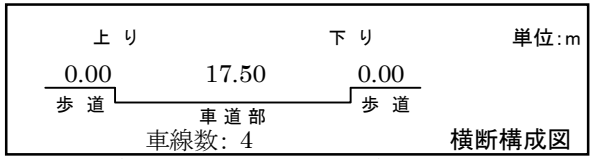

※上図の方向はセンサスにおける調査方向を示す.

■ 時 間 別 交 通 量

種別		時間	7～8	8～9	9～10	10～11	11～12	12～13	13～14	14～15	15～16	16～17	17～18	18～19	12h計	24h計
自動車類	上り	大型車	107	104	221	252	303	292	212	214	215	168	181	172	2,441	4,783
		小型車	1,051	1,077	1,074	971	1,063	936	791	847	885	835	1,000	949	11,479	16,818
		計	1,158	1,181	1,295	1,223	1,366	1,228	1,003	1,061	1,100	1,003	1,181	1,121	13,920	21,601
	下り	大型車	72	110	173	220	200	211	149	152	139	134	112	112	1,784	4,746
		小型車	563	891	848	924	857	868	787	858	995	1,138	1,287	1,265	11,281	16,667
		計	635	1,001	1,021	1,144	1,057	1,079	936	1,010	1,134	1,272	1,399	1,377	13,065	21,413
	合計	大型車	179	214	394	472	503	503	361	366	354	302	293	284	4,225	9,529
		小型車	1,614	1,968	1,922	1,895	1,920	1,804	1,578	1,705	1,880	1,973	2,287	2,214	22,760	33,485
		計	1,793	2,182	2,316	2,367	2,423	2,307	1,939	2,071	2,234	2,275	2,580	2,498	26,985	43,014
二輪車類			－	－	－	－	－	－	－	－	－	－	－	－	－	
自転車類			－	－	－	－	－	－	－	－	－	－	－	－	－	
歩行者類			－	－	－	－	－	－	－	－	－	－	－	－	－	

（調査実施機関：首都高速道路株式会社）

■ 観　測　地　点　6130　東京都渋谷区初台1丁目　　H17区間番号:　－

■ 路　　線　　名　首都高速目黒板橋線

■ 都市計画路線名　高速中央環状新宿線　　■ 通 称 道 路 名　（首都高速中央環状新宿線）

■ 調　　査　　日　11月16日（火）　　■ 天　　候　晴

■ 自動車交通量の推移（台／12h）

年度	58	60	63	2	6	9	11	17	22
交通量	－	－	－	－	－	－	－	－	25,324

■ ピーク時間交通量　2,433　台／h　　ピーク率　9.6　%　　■ 混雑時平均旅行速度　80.1　km／h

■ 大 型 車 台 数　4,322　台／12h　　混入率　17.1　%

■ 混　　雑　　度　0.39　　■ 昼　　夜　　率　1.59

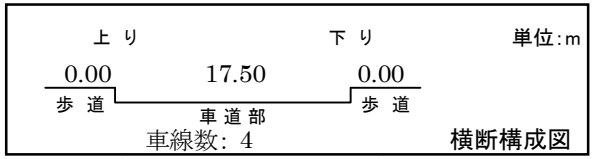

※上図の方向はセンサスにおける調査方向を示す.

■ 時 間 別 交 通 量

種別		時間	7～8	8～9	9～10	10～11	11～12	12～13	13～14	14～15	15～16	16～17	17～18	18～19	12h計	24h計
自動車類	上り	大型車	102	100	215	248	295	297	208	205	210	161	172	167	2,380	4,652
		小型車	1,016	1,049	1,013	903	1,006	873	732	816	812	777	958	910	10,865	15,706
		計	1,118	1,149	1,228	1,151	1,301	1,170	940	1,021	1,022	938	1,130	1,077	13,245	20,358
	下り	大型車	68	111	184	256	222	236	158	165	156	155	113	118	1,942	4,986
		小型車	534	791	743	823	773	763	706	786	879	1,019	1,190	1,130	10,137	14,901
		計	602	902	927	1,079	995	999	864	951	1,035	1,174	1,303	1,248	12,079	19,887
	合計	大型車	170	211	399	504	517	533	366	370	366	316	285	285	4,322	9,638
		小型車	1,550	1,840	1,756	1,726	1,779	1,636	1,438	1,602	1,691	1,796	2,148	2,040	21,002	30,607
		計	1,720	2,051	2,155	2,230	2,296	2,169	1,804	1,972	2,057	2,112	2,433	2,325	25,324	40,245
二輪車類			－	－	－	－	－	－	－	－	－	－	－	－	－	
自転車類			－	－	－	－	－	－	－	－	－	－	－	－	－	
歩行者類			－	－	－	－	－	－	－	－	－	－	－	－	－	

（調査実施機関：首都高速道路株式会社）

■ 観　測　地　点　6140　東京都中野区本町2丁目　　H17区間番号:　－

■ 路　　線　　名　首都高速目黒板橋線

■ 都市計画路線名　高速中央環状新宿線　　■ 通 称 道 路 名　（首都高速中央環状新宿線）

■ 調　　査　　日　11月16日（火）　　■ 天　　候　晴

■ 自動車交通量の推移（台／12h）

年度	58	60	63	2	6	9	11	17	22
交通量	－	－	－	－	－	－	－	－	40,471

■ ピーク時間交通量　3,908　台／h　　ピーク率　9.7　%　　■ 混雑時平均旅行速度　74.6　km／h

■ 大 型 車 台 数　6,394　台／12h　　混入率　15.8　%

■ 混　　雑　　度　0.64　　■ 昼　　夜　　率　1.55

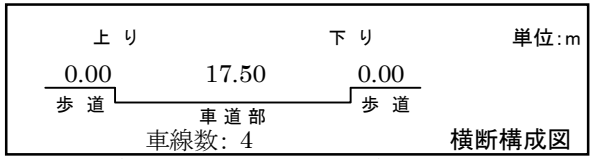

※上図の方向はセンサスにおける調査方向を示す.

■ 時 間 別 交 通 量

種別		時間	7～8	8～9	9～10	10～11	11～12	12～13	13～14	14～15	15～16	16～17	17～18	18～19	12h計	24h計
自動車類	上り	大型車	183	183	319	382	434	416	297	326	304	242	280	227	3,593	6,998
		小型車	1,924	1,799	1,626	1,409	1,488	1,297	1,186	1,211	1,277	1,286	1,496	1,423	17,422	24,944
		計	2,107	1,982	1,945	1,791	1,922	1,713	1,483	1,537	1,581	1,528	1,776	1,650	21,015	31,942
	下り	大型車	134	158	255	343	305	334	243	233	239	216	182	159	2,801	6,746
		小型車	1,127	1,266	1,208	1,262	1,227	1,278	1,157	1,244	1,443	1,741	1,950	1,752	16,655	23,843
		計	1,261	1,424	1,463	1,605	1,532	1,612	1,400	1,477	1,682	1,957	2,132	1,911	19,456	30,589
	合計	大型車	317	341	574	725	739	750	540	559	543	458	462	386	6,394	13,744
		小型車	3,051	3,065	2,834	2,671	2,715	2,575	2,343	2,455	2,720	3,027	3,446	3,175	34,077	48,787
		計	3,368	3,406	3,408	3,396	3,454	3,325	2,883	3,014	3,263	3,485	3,908	3,561	40,471	62,531
二輪車類			－	－	－	－	－	－	－	－	－	－	－	－	－	
自転車類			－	－	－	－	－	－	－	－	－	－	－	－	－	
歩行者類			－	－	－	－	－	－	－	－	－	－	－	－	－	

（調査実施機関:首都高速道路株式会社）

■ 観　測　地　点　6150　東京都新宿区上落合3丁目　　H17区間番号:　－

■ 路　　線　　名　首都高速目黒板橋線

■ 都市計画路線名　高速中央環状新宿線　　■ 通 称 道 路 名　（首都高速中央環状新宿線）

■ 調　　査　　日　11月16日（火）　　■ 天　　候　晴

■ 自動車交通量の推移（台／12h）

年度	58	60	63	2	6	9	11	17	22
交通量	－	－	－	－	－	－	－	－	46,571

■ ピーク時間交通量　4,512　台／h　　ピーク率　9.7　%　　■ 混雑時平均旅行速度　75.9　km／h

■ 大 型 車 台 数　6,567　台／12h　　混入率　14.1　%

■ 混　　雑　　度　0.73　　■ 昼　　夜　　率　1.53

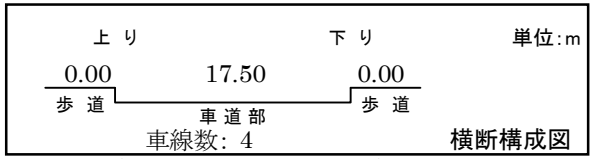

※上図の方向はセンサスにおける調査方向を示す.

■ 時 間 別 交 通 量

種別		時間	7～8	8～9	9～10	10～11	11～12	12～13	13～14	14～15	15～16	16～17	17～18	18～19	12h計	24h計
自動車類	上り	大型車	186	173	300	387	427	419	298	312	300	241	280	224	3,547	6,955
		小型車	2,196	2,141	1,896	1,665	1,774	1,589	1,394	1,463	1,540	1,523	1,805	1,744	20,730	29,416
		計	2,382	2,314	2,196	2,052	2,201	2,008	1,692	1,775	1,840	1,764	2,085	1,968	24,277	36,371
	下り	大型車	156	170	274	353	328	357	265	256	261	249	199	152	3,020	7,093
		小型車	1,292	1,455	1,431	1,473	1,510	1,485	1,350	1,456	1,667	1,932	2,228	1,995	19,274	27,825
		計	1,448	1,625	1,705	1,826	1,838	1,842	1,615	1,712	1,928	2,181	2,427	2,147	22,294	34,918
	合計	大型車	342	343	574	740	755	776	563	568	561	490	479	376	6,567	14,048
		小型車	3,488	3,596	3,327	3,138	3,284	3,074	2,744	2,919	3,207	3,455	4,033	3,739	40,004	57,241
		計	3,830	3,939	3,901	3,878	4,039	3,850	3,307	3,487	3,768	3,945	4,512	4,115	46,571	71,289
二輪車類			－	－	－	－	－	－	－	－	－	－	－	－	－	
自転車類			－	－	－	－	－	－	－	－	－	－	－	－	－	
歩行者類			－	－	－	－	－	－	－	－	－	－	－	－	－	

（調査実施機関：首都高速道路株式会社）

■ 観　測　地　点　6160　東京都豊島区高松1丁目　　H17区間番号:　－

■ 路　　線　　名　首都高速目黒板橋線

■ 都市計画路線名　高速中央環状新宿線　　■ 通 称 道 路 名　（首都高速中央環状新宿線）

■ 調　　査　　日　11月16日（火）　　■ 天　　候　晴

案内図

■ 自動車交通量の推移（台／12h）

年度	58	60	63	2	6	9	11	17	22
交通量	－	－	－	－	－	－	－	－	44,145

■ ピーク時間交通量　4,303　台／h　　ピーク率　9.7　%　　■ 混雑時平均旅行速度　45.2　km／h

■ 大 型 車 台 数　6,419　台／12h　　混入率　14.5　%

■ 混　　雑　　度　0.69　　■ 昼　　夜　　率　1.55

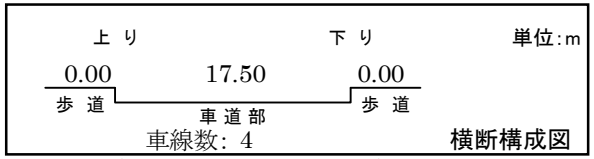

※上図の方向はセンサスにおける調査方向を示す.

■ 時 間 別 交 通 量

種別		時間	7～8	8～9	9～10	10～11	11～12	12～13	13～14	14～15	15～16	16～17	17～18	18～19	12h計	24h計
自動車類	上り	大型車	171	177	302	381	391	398	286	302	302	221	259	222	3,412	6,835
		小型車	2,127	2,086	1,849	1,652	1,812	1,592	1,456	1,508	1,590	1,541	1,874	1,820	20,907	29,825
		計	2,298	2,263	2,151	2,033	2,203	1,990	1,742	1,810	1,892	1,762	2,133	2,042	24,319	36,660
	下り	大型車	159	175	276	352	329	352	263	254	247	241	198	161	3,007	7,098
		小型車	1,156	1,229	1,235	1,290	1,302	1,296	1,197	1,238	1,464	1,702	1,972	1,738	16,819	24,522
		計	1,315	1,404	1,511	1,642	1,631	1,648	1,460	1,492	1,711	1,943	2,170	1,899	19,826	31,620
	合計	大型車	330	352	578	733	720	750	549	556	549	462	457	383	6,419	13,933
		小型車	3,283	3,315	3,084	2,942	3,114	2,888	2,653	2,746	3,054	3,243	3,846	3,558	37,726	54,347
		計	3,613	3,667	3,662	3,675	3,834	3,638	3,202	3,302	3,603	3,705	4,303	3,941	44,145	68,280
二輪車類			－	－	－	－	－	－	－	－	－	－	－	－	－	
自転車類			－	－	－	－	－	－	－	－	－	－	－	－	－	
歩行者類			－	－	－	－	－	－	－	－	－	－	－	－	－	

（調査実施機関：首都高速道路株式会社）

■ 観　測　地　点　6170　東京都板橋区熊野町　　H17区間番号:　－

■ 路　　線　　名　首都高速目黒板橋線

■ 都市計画路線名　高速中央環状新宿線　　■ 通 称 道 路 名　（首都高速中央環状新宿線）

■ 調　　査　　日　11月16日（火）　　■ 天　　候　晴

案内図

■ 自動車交通量の推移（台／12h）

年度	58	60	63	2	6	9	11	17	22
交通量	－	－	－	－	－	－	－	－	44,145

■ ピーク時間交通量　4,303　台／h　　ピーク率　9.7　%　　■ 混雑時平均旅行速度　37.3　km／h

■ 大 型 車 台 数　8,928　台／12h　　混入率　20.2　%

■ 混　　雑　　度　0.74　　■ 昼　　夜　　率　1.55

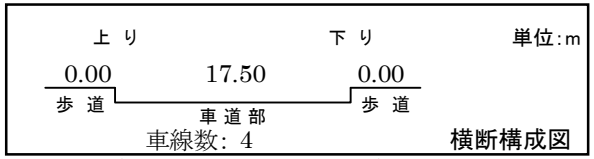

横断構成図

※上図の方向はセンサスにおける調査方向を示す.

■ 時 間 別 交 通 量

種別		時間	7～8	8～9	9～10	10～11	11～12	12～13	13～14	14～15	15～16	16～17	17～18	18～19	12h計	24h計
自動車類	上り	大型車	171	177	302	381	391	398	286	302	302	221	259	222	3,412	6,835
		小型車	2,127	2,086	1,849	1,652	1,812	1,592	1,456	1,508	1,590	1,541	1,874	1,820	20,907	29,825
		計	2,298	2,263	2,151	2,033	2,203	1,990	1,742	1,810	1,892	1,762	2,133	2,042	24,319	36,660
	下り	大型車	315	380	508	609	566	606	508	526	549	483	375	91	5,516	8,656
		小型車	1,000	1,024	1,003	1,033	1,065	1,042	952	966	1,162	1,460	1,795	1,808	14,310	22,964
		計	1,315	1,404	1,511	1,642	1,631	1,648	1,460	1,492	1,711	1,943	2,170	1,899	19,826	31,620
	合計	大型車	486	557	810	990	957	1,004	794	828	851	704	634	313	8,928	15,491
		小型車	3,127	3,110	2,852	2,685	2,877	2,634	2,408	2,474	2,752	3,001	3,669	3,628	35,217	52,789
		計	3,613	3,667	3,662	3,675	3,834	3,638	3,202	3,302	3,603	3,705	4,303	3,941	44,145	68,280
二輪車類			－	－	－	－	－	－	－	－	－	－	－	－	－	
自転車類			－	－	－	－	－	－	－	－	－	－	－	－	－	
歩行者類			－	－	－	－	－	－	－	－	－	－	－	－	－	

（調査実施機関：首都高速道路株式会社）

■ 観　測　地　点　6180　東京都板橋区板橋4丁目　　H17区間番号: 519

■ 路　　線　　名　首都高速板橋足立線

■ 都市計画路線名　高速王子線　　■ 通 称 道 路 名　（首都高速中央環状王子線）

■ 調　　査　　日　11月16日（火）　　■ 天　　候　晴

■ 自動車交通量の推移（台／12h）

年度	58	60	63	2	6	9	11	17	22
交通量	－	－	－	－	－	－	－	31,928	48,834

■ ピーク時間交通量　4,583　台／h　　ピーク率　9.4　%　　■ 混雑時平均旅行速度　13.0　km／h

■ 大 型 車 台 数　9,846　台／12h　　混入率　20.2　%

■ 混　　雑　　度　0.83　　■ 昼　　夜　　率　1.54

案内図

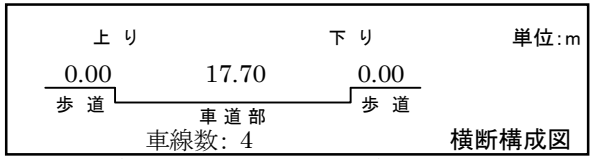

横断構成図

※上図の方向はセンサスにおける調査方向を示す.

■ 時 間 別 交 通 量

種別		時間	7～8	8～9	9～10	10～11	11～12	12～13	13～14	14～15	15～16	16～17	17～18	18～19	12h計	24h計
自動車類	上り	大型車	245	228	358	474	379	458	423	498	432	304	288	335	4,422	8,311
		小型車	1,690	1,814	1,689	1,377	1,227	1,387	1,443	1,611	1,823	1,819	1,684	1,853	19,417	28,504
		計	1,935	2,042	2,047	1,851	1,606	1,845	1,866	2,109	2,255	2,123	1,972	2,188	23,839	36,815
	下り	大型車	279	250	404	554	591	690	481	496	547	494	365	273	5,424	10,315
		小型車	1,325	1,441	1,530	1,476	1,504	1,601	1,460	1,477	1,781	1,935	2,123	1,918	19,571	27,881
		計	1,604	1,691	1,934	2,030	2,095	2,291	1,941	1,973	2,328	2,429	2,488	2,191	24,995	38,196
	合計	大型車	524	478	762	1,028	970	1,148	904	994	979	798	653	608	9,846	18,626
		小型車	3,015	3,255	3,219	2,853	2,731	2,988	2,903	3,088	3,604	3,754	3,807	3,771	38,988	56,385
		計	3,539	3,733	3,981	3,881	3,701	4,136	3,807	4,082	4,583	4,552	4,460	4,379	48,834	75,011
二輪車類			－	－	－	－	－	－	－	－	－	－	－	－	－	
自転車類			－	－	－	－	－	－	－	－	－	－	－	－	－	
歩行者類			－	－	－	－	－	－	－	－	－	－	－	－	－	

（調査実施機関: 首都高速道路株式会社）

■ 観　測　地　点　6190　東京都板橋区板橋4丁目　　H17区間番号: 519

■ 路　　線　　名　首都高速板橋足立線

■ 都市計画路線名　高速王子線　　■ 通 称 道 路 名　（首都高速中央環状王子線）

■ 調　　査　　日　11月16日（火）　　■ 天　　候　晴

■ 自動車交通量の推移（台／12h）

年度	58	60	63	2	6	9	11	17	22
交通量	－	－	－	－	－	－	－	31,928	46,124

■ ピーク時間交通量　4,371　台／h　　ピーク率　9.5　%　　■ 混雑時平均旅行速度　13.0　km／h

■ 大 型 車 台 数　10,274　台／12h　　混入率　22.3　%

■ 混　　雑　　度　0.82　　■ 昼　　夜　　率　1.55

案内図

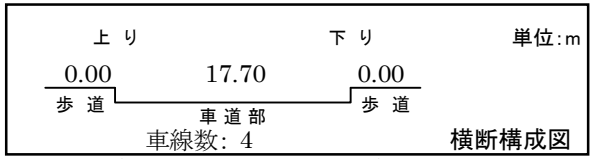

横断構成図

※上図の方向はセンサスにおける調査方向を示す.

■ 時 間 別 交 通 量

種別		時間	7～8	8～9	9～10	10～11	11～12	12～13	13～14	14～15	15～16	16～17	17～18	18～19	12h計	24h計
自動車類	上り	大型車	274	272	431	502	406	484	475	531	464	365	303	343	4,850	9,513
		小型車	1,454	1,515	1,381	1,117	985	1,147	1,179	1,375	1,579	1,529	1,417	1,601	16,279	23,580
		計	1,728	1,787	1,812	1,619	1,391	1,631	1,654	1,906	2,043	1,894	1,720	1,944	21,129	33,093
	下り	大型車	279	250	404	554	591	690	481	496	547	494	365	273	5,424	10,315
		小型車	1,325	1,441	1,530	1,476	1,504	1,601	1,460	1,477	1,781	1,935	2,123	1,918	19,571	27,881
		計	1,604	1,691	1,934	2,030	2,095	2,291	1,941	1,973	2,328	2,429	2,488	2,191	24,995	38,196
	合計	大型車	553	522	835	1,056	997	1,174	956	1,027	1,011	859	668	616	10,274	19,828
		小型車	2,779	2,956	2,911	2,593	2,489	2,748	2,639	2,852	3,360	3,464	3,540	3,519	35,850	51,461
		計	3,332	3,478	3,746	3,649	3,486	3,922	3,595	3,879	4,371	4,323	4,208	4,135	46,124	71,289
二輪車類			－	－	－	－	－	－	－	－	－	－	－	－	－	
自転車類			－	－	－	－	－	－	－	－	－	－	－	－	－	
歩行者類			－	－	－	－	－	－	－	－	－	－	－	－	－	

（調査実施機関: 首都高速道路株式会社）

■ 観　測　地　点　6200　東京都北区滝野川2丁目　　H17区間番号: 519

■ 路　　線　　名　首都高速板橋足立線

■ 都市計画路線名　高速王子線　　■ 通 称 道 路 名　（首都高速中央環状王子線）

■ 調　　査　　日　11月16日（火）　　■ 天　　候　晴

案内図

■ 自動車交通量の推移（台／12h）

年度	58	60	63	2	6	9	11	17	22
交通量	－	－	－	－	－	－	－	31,928	43,918

■ ピーク時間交通量　4,199　台／h　　ピーク率　9.6　%　　■ 混雑時平均旅行速度　13.2　km／h

■ 大 型 車 台 数　10,340　台／12h　　混入率　23.5　%

■ 混　　雑　　度　0.77　　■ 昼　　夜　　率　1.56

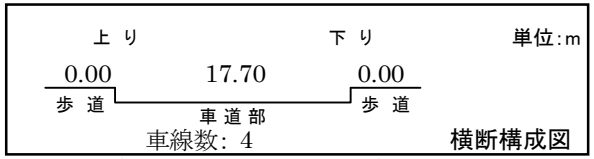

横断構成図

※上図の方向はセンサスにおける調査方向を示す.

■ 時 間 別 交 通 量

種別		時間	7～8	8～9	9～10	10～11	11～12	12～13	13～14	14～15	15～16	16～17	17～18	18～19	12h計	24h計
自動車類	上り	大型車	274	272	431	502	406	484	475	531	464	365	303	343	4,850	9,513
		小型車	1,454	1,515	1,381	1,117	985	1,147	1,179	1,375	1,579	1,529	1,417	1,601	16,279	23,580
		計	1,728	1,787	1,812	1,619	1,391	1,631	1,654	1,906	2,043	1,894	1,720	1,944	21,129	33,093
	下り	大型車	321	329	475	558	568	665	474	488	523	492	310	287	5,490	10,501
		小型車	1,123	1,141	1,241	1,335	1,349	1,432	1,292	1,296	1,633	1,752	1,763	1,942	17,299	25,009
		計	1,444	1,470	1,716	1,893	1,917	2,097	1,766	1,784	2,156	2,244	2,073	2,229	22,789	35,510
	合計	大型車	595	601	906	1,060	974	1,149	949	1,019	987	857	613	630	10,340	20,014
		小型車	2,577	2,656	2,622	2,452	2,334	2,579	2,471	2,671	3,212	3,281	3,180	3,543	33,578	48,589
		計	3,172	3,257	3,528	3,512	3,308	3,728	3,420	3,690	4,199	4,138	3,793	4,173	43,918	68,603
二輪車類			－	－	－	－	－	－	－	－	－	－	－	－	－	
自転車類			－	－	－	－	－	－	－	－	－	－	－	－	－	
歩行者類			－	－	－	－	－	－	－	－	－	－	－	－	－	

（調査実施機関: 首都高速道路株式会社）

■ 観　測　地　点　6210　東京都足立区宮城2丁目　　H17区間番号: 519

■ 路　　線　　名　首都高速板橋足立線

■ 都市計画路線名　高速王子線　　■ 通 称 道 路 名　（首都高速中央環状王子線）

■ 調　　査　　日　11月16日（火）　　■ 天　　候　晴

案内図

■ 自動車交通量の推移（台／12h）

年度	58	60	63	2	6	9	11	17	22
交通量	－	－	－	－	－	－	－	31,928	48,222

■ ピーク時間交通量　4,693　台／h　　ピーク率　9.7　%　　■ 混雑時平均旅行速度　19.1　km／h

■ 大 型 車 台 数　8,761　台／12h　　混入率　18.2　%

■ 混　　雑　　度　0.83　　■ 昼　　夜　　率　1.54

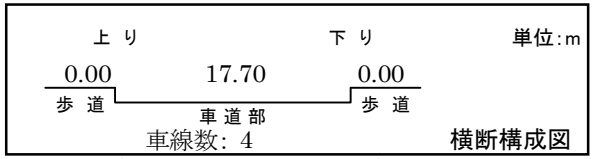

横断構成図

※上図の方向はセンサスにおける調査方向を示す.

■ 時 間 別 交 通 量

種別		時間	7～8	8～9	9～10	10～11	11～12	12～13	13～14	14～15	15～16	16～17	17～18	18～19	12h計	24h計
自動車類	上り	大型車	238	266	355	452	348	425	400	444	390	328	264	275	4,185	8,137
		小型車	1,743	1,806	1,395	1,266	1,130	1,328	1,408	1,595	1,831	1,879	1,712	1,756	18,849	27,500
		計	1,981	2,072	1,750	1,718	1,478	1,753	1,808	2,039	2,221	2,207	1,976	2,031	23,034	35,637
	下り	大型車	220	236	415	463	508	590	399	377	432	394	263	279	4,576	9,110
		小型車	1,468	1,453	1,524	1,499	1,713	1,705	1,574	1,576	1,890	2,021	1,806	2,383	20,612	29,368
		計	1,688	1,689	1,939	1,962	2,221	2,295	1,973	1,953	2,322	2,415	2,069	2,662	25,188	38,478
	合計	大型車	458	502	770	915	856	1,015	799	821	822	722	527	554	8,761	17,247
		小型車	3,211	3,259	2,919	2,765	2,843	3,033	2,982	3,171	3,721	3,900	3,518	4,139	39,461	56,868
		計	3,669	3,761	3,689	3,680	3,699	4,048	3,781	3,992	4,543	4,622	4,045	4,693	48,222	74,115
二輪車類			－	－	－	－	－	－	－	－	－	－	－	－	－	
自転車類			－	－	－	－	－	－	－	－	－	－	－	－	－	
歩行者類			－	－	－	－	－	－	－	－	－	－	－	－	－	

（調査実施機関: 首都高速道路株式会社）

■ 観　測　地　点　6220　東京都足立区扇2丁目　　H17区間番号: 516

■ 路　　線　　名　高速葛飾川口線

■ 都市計画路線名　高速足立線　　■ 通 称 道 路 名　(首都高速中央環状線)

■ 調　　査　　日　11月16日(火)　　■ 天　　候　晴

案内図

■ 自動車交通量の推移(台／12h)

年度	58	60	63	2	6	9	11	17	22
交通量	―	―	60,695	69,142	59,461	62,561	63,312	63,306	68,215

■ ピーク時間交通量　6,133 台／h　　ピーク率　9.0 %　　■ 混雑時平均旅行速度　27.4 km／h

■ 大 型 車 台 数　14,005 台／12h　　混入率　20.5 %

■ 混　　雑　　度　1.03　　■ 昼　　夜　　率　1.48

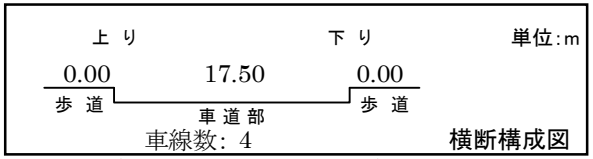

横断構成図

※上図の方向はセンサスにおける調査方向を示す.

■ 時 間 別 交 通 量

種別		時間	7～8	8～9	9～10	10～11	11～12	12～13	13～14	14～15	15～16	16～17	17～18	18～19	12h計	24h計
自動車類	上り	大型車	530	500	729	717	618	768	578	622	628	521	437	401	7,049	10,677
		小型車	2,408	2,415	2,315	2,121	2,018	2,166	2,026	2,288	2,385	2,343	2,278	2,456	27,219	39,838
		計	2,938	2,915	3,044	2,838	2,636	2,934	2,604	2,910	3,013	2,864	2,715	2,857	34,268	50,515
	下り	大型車	383	550	717	687	672	782	640	582	590	535	440	378	6,956	10,962
		小型車	2,345	2,313	1,895	1,518	1,777	2,264	2,084	2,080	2,491	2,657	2,669	2,898	26,991	39,171
		計	2,728	2,863	2,612	2,205	2,449	3,046	2,724	2,662	3,081	3,192	3,109	3,276	33,947	50,133
	合計	大型車	913	1,050	1,446	1,404	1,290	1,550	1,218	1,204	1,218	1,056	877	779	14,005	21,639
		小型車	4,753	4,728	4,210	3,639	3,795	4,430	4,110	4,368	4,876	5,000	4,947	5,354	54,210	79,009
		計	5,666	5,778	5,656	5,043	5,085	5,980	5,328	5,572	6,094	6,056	5,824	6,133	68,215	100,648
二輪車類			―	―	―	―	―	―	―	―	―	―	―	―	―	
自転車類			―	―	―	―	―	―	―	―	―	―	―	―	―	
歩行者類			―	―	―	―	―	―	―	―	―	―	―	―	―	

(調査実施機関:首都高速道路株式会社)

■ 観　測　地　点　6230　東京都足立区本木南町　　H17区間番号: 516

■ 路　　線　　名　高速葛飾川口線

■ 都市計画路線名　高速足立線　　■ 通 称 道 路 名　(首都高速中央環状線)

■ 調　　査　　日　11月16日(火)　　■ 天　　候　晴

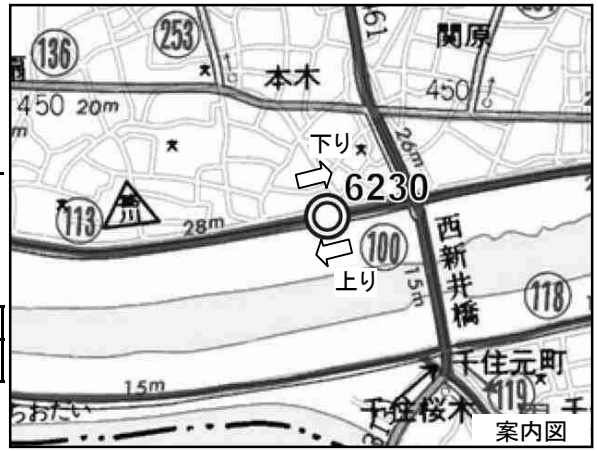

■ 自動車交通量の推移(台／12h)

年度	58	60	63	2	6	9	11	17	22
交通量	－	－	60,695	69,142	59,461	62,561	63,312	63,306	68,396

■ ピーク時間交通量　6,148　台／h　　ピーク率　9.0　%　　■ 混雑時平均旅行速度　47.2　km／h

■ 大 型 車 台 数　18,914　台／12h　　混入率　27.7　%

■ 混　　雑　　度　1.12　　■ 昼　　夜　　率　1.48

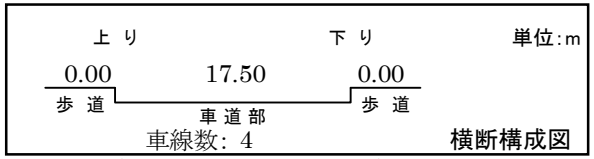

※上図の方向はセンサスにおける調査方向を示す.

■ 時 間 別 交 通 量

種別		時間	7～8	8～9	9～10	10～11	11～12	12～13	13～14	14～15	15～16	16～17	17～18	18～19	12h計	24h計
自動車類	上り	大型車	658	673	907	899	804	1,039	812	907	870	695	559	541	9,364	15,043
		小型車	2,248	2,241	2,038	1,781	1,749	1,836	1,789	2,007	2,177	2,187	2,167	2,296	24,516	34,895
		計	2,906	2,914	2,945	2,680	2,553	2,875	2,601	2,914	3,047	2,882	2,726	2,837	33,880	49,938
	下り	大型車	492	631	928	868	998	1,184	926	823	863	709	592	536	9,550	15,763
		小型車	2,365	2,253	1,787	1,365	1,462	1,940	1,923	1,960	2,238	2,490	2,494	2,689	24,966	35,574
		計	2,857	2,884	2,715	2,233	2,460	3,124	2,849	2,783	3,101	3,199	3,086	3,225	34,516	51,337
	合計	大型車	1,150	1,304	1,835	1,767	1,802	2,223	1,738	1,730	1,733	1,404	1,151	1,077	18,914	30,806
		小型車	4,613	4,494	3,825	3,146	3,211	3,776	3,712	3,967	4,415	4,677	4,661	4,985	49,482	70,469
		計	5,763	5,798	5,660	4,913	5,013	5,999	5,450	5,697	6,148	6,081	5,812	6,062	68,396	101,275
二輪車類			－	－	－	－	－	－	－	－	－	－	－	－	－	
自転車類			－	－	－	－	－	－	－	－	－	－	－	－	－	
歩行者類			－	－	－	－	－	－	－	－	－	－	－	－	－	

(調査実施機関: 首都高速道路株式会社)

■ 観　測　地　点　6240　東京都足立区足立2丁目　　H17区間番号: 516

■ 路　　線　　名　高速葛飾川口線

■ 都市計画路線名　高速6号線　　■ 通 称 道 路 名　(首都高速中央環状線)

■ 調　　査　　日　11月16日(火)　　■ 天　　候　晴

■ 自動車交通量の推移(台／12h)

年度	58	60	63	2	6	9	11	17	22
交通量	―	―	60,695	69,142	59,461	62,561	63,312	63,306	66,917

■ ピーク時間交通量　6,037　台／h　　ピーク率　9.0　%　　■ 混雑時平均旅行速度　30.9　km／h

■ 大 型 車 台 数　18,058　台／12h　　混入率　27.0　%

■ 混　　雑　　度　1.10　　■ 昼　　夜　　率　1.49

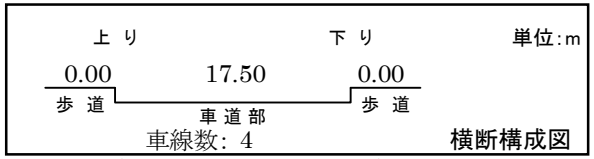

※上図の方向はセンサスにおける調査方向を示す.

■ 時 間 別 交 通 量

種別		時間	7～8	8～9	9～10	10～11	11～12	12～13	13～14	14～15	15～16	16～17	17～18	18～19	12h計	24h計
自動車類	上り	大型車	628	676	911	881	776	1,029	803	458	816	711	533	510	8,732	14,447
		小型車	2,085	2,084	1,884	1,673	1,665	1,791	1,735	2,439	2,244	2,153	2,161	2,188	24,102	34,366
		計	2,713	2,760	2,795	2,554	2,441	2,820	2,538	2,897	3,060	2,864	2,694	2,698	32,834	48,813
	下り	大型車	470	598	862	897	970	1,173	920	815	833	679	577	532	9,326	15,382
		小型車	2,467	2,358	1,688	1,418	1,546	1,908	1,919	1,855	2,144	2,426	2,489	2,539	24,757	35,211
		計	2,937	2,956	2,550	2,315	2,516	3,081	2,839	2,670	2,977	3,105	3,066	3,071	34,083	50,593
	合計	大型車	1,098	1,274	1,773	1,778	1,746	2,202	1,723	1,273	1,649	1,390	1,110	1,042	18,058	29,829
		小型車	4,552	4,442	3,572	3,091	3,211	3,699	3,654	4,294	4,388	4,579	4,650	4,727	48,859	69,577
		計	5,650	5,716	5,345	4,869	4,957	5,901	5,377	5,567	6,037	5,969	5,760	5,769	66,917	99,406
二輪車類			―	―	―	―	―	―	―	―	―	―	―	―	―	
自転車類			―	―	―	―	―	―	―	―	―	―	―	―	―	
歩行者類			―	―	―	―	―	―	―	―	―	―	―	―	―	

(調査実施機関: 首都高速道路株式会社)

■ 観　測　地　点　6250　東京都葛飾区小菅3丁目　　H17区間番号: 516

■ 路　　線　　名　首都高速六号線

■ 都市計画路線名　高速6号線　　■ 通 称 道 路 名　(首都高速中央環状線)

■ 調　　査　　日　11月16日(火)　　■ 天　　候　晴

■ 自動車交通量の推移(台／12h)

年度	58	60	63	2	6	9	11	17	22
交通量	―	―	60,695	69,142	59,461	62,561	63,312	63,306	105,069

■ ピーク時間交通量　9,267　台／h　　ピーク率　8.8　%　　■ 混雑時平均旅行速度　29.4　km／h

■ 大 型 車 台 数　20,491　台／12h　　混入率　19.5　%

■ 混　　雑　　度　0.92　　■ 昼　　夜　　率　1.54

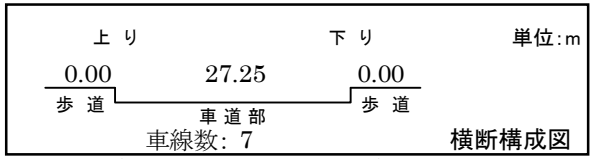

※上図の方向はセンサスにおける調査方向を示す.

■ 時 間 別 交 通 量

種別		時間	7～8	8～9	9～10	10～11	11～12	12～13	13～14	14～15	15～16	16～17	17～18	18～19	12h計	24h計
自動車類	上り	大型車	665	693	878	795	864	1,212	988	1,015	950	779	714	701	10,254	19,953
		小型車	3,847	4,128	4,161	3,857	3,613	3,553	3,360	3,669	3,817	3,903	3,792	3,380	45,080	64,757
		計	4,512	4,821	5,039	4,652	4,477	4,765	4,348	4,684	4,767	4,682	4,506	4,081	55,334	84,710
	下り	大型車	680	693	834	795	864	1,217	994	1,040	933	787	713	687	10,237	20,004
		小型車	3,876	3,730	2,852	2,439	2,653	3,255	2,949	2,978	3,567	3,714	3,820	3,665	39,498	56,723
		計	4,556	4,423	3,686	3,234	3,517	4,472	3,943	4,018	4,500	4,501	4,533	4,352	49,735	76,727
	合計	大型車	1,345	1,386	1,712	1,590	1,728	2,429	1,982	2,055	1,883	1,566	1,427	1,388	20,491	39,957
		小型車	7,723	7,858	7,013	6,296	6,266	6,808	6,309	6,647	7,384	7,617	7,612	7,045	84,578	121,480
		計	9,068	9,244	8,725	7,886	7,994	9,237	8,291	8,702	9,267	9,183	9,039	8,433	105,069	161,437
二輪車類			―	―	―	―	―	―	―	―	―	―	―	―	―	
自転車類			―	―	―	―	―	―	―	―	―	―	―	―	―	
歩行者類			―	―	―	―	―	―	―	―	―	―	―	―	―	

(調査実施機関: 首都高速道路株式会社)

■ 観　測　地　点　6260　東京都葛飾区堀切4丁目　　H17区間番号: 516

■ 路　　線　　名　首都高速六号線

■ 都市計画路線名　高速6号線　　■ 通 称 道 路 名　(首都高速中央環状線)

■ 調　　査　　日　11月16日(火)　　■ 天　　候　晴

案内図

■ 自動車交通量の推移(台／12h)

年度	58	60	63	2	6	9	11	17	22
交通量	―	―	60,695	69,142	59,461	62,561	63,312	63,306	107,110

■ ピーク時間交通量　9,461　台／h　　ピーク率　8.8　%　　■ 混雑時平均旅行速度　34.5　km／h

■ 大 型 車 台 数　29,817　台／12h　　混入率　27.8　%

■ 混　　雑　　度　1.01　　■ 昼　　夜　　率　1.54

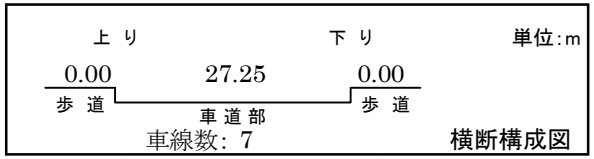

横断構成図

※上図の方向はセンサスにおける調査方向を示す.

■ 時 間 別 交 通 量

種別		時間	7～8	8～9	9～10	10～11	11～12	12～13	13～14	14～15	15～16	16～17	17～18	18～19	12h計	24h計
自動車類	上り	大型車	1,012	1,109	1,571	1,449	1,403	1,736	1,385	1,488	1,375	1,178	997	837	15,540	26,939
		小型車	3,560	3,802	3,536	3,245	3,133	3,107	3,054	3,291	3,486	3,631	3,611	3,354	40,810	59,473
		計	4,572	4,911	5,107	4,694	4,536	4,843	4,439	4,779	4,861	4,809	4,608	4,191	56,350	86,412
	下り	大型車	942	1,053	1,189	1,160	1,277	1,717	1,377	1,354	1,263	1,071	954	920	14,277	25,682
		小型車	3,806	3,378	2,595	2,074	2,309	2,873	2,683	2,779	3,337	3,489	3,674	3,486	36,483	53,077
		計	4,748	4,431	3,784	3,234	3,586	4,590	4,060	4,133	4,600	4,560	4,628	4,406	50,760	78,759
	合計	大型車	1,954	2,162	2,760	2,609	2,680	3,453	2,762	2,842	2,638	2,249	1,951	1,757	29,817	52,621
		小型車	7,366	7,180	6,131	5,319	5,442	5,980	5,737	6,070	6,823	7,120	7,285	6,840	77,293	112,550
		計	9,320	9,342	8,891	7,928	8,122	9,433	8,499	8,912	9,461	9,369	9,236	8,597	107,110	165,171
二輪車類			―	―	―	―	―	―	―	―	―	―	―	―	―	
自転車類			―	―	―	―	―	―	―	―	―	―	―	―	―	
歩行者類			―	―	―	―	―	―	―	―	―	―	―	―	―	

(調査実施機関:首都高速道路株式会社)

■ 観　測　地　点　6270　東京都葛飾区堀切1丁目　　H17区間番号: 515

■ 路　　線　　名　首都高速葛飾江戸川線

■ 都市計画路線名　高速葛飾江戸川線　　■ 通 称 道 路 名　(首都高速中央環状線)

■ 調　　査　　日　11月16日(火)　　■ 天　　候　晴

案内図

■ 自動車交通量の推移(台／12h)

年度	58	60	63	2	6	9	11	17	22
交通量	－	－	59,411	64,619	59,954	64,140	66,345	64,343	62,265

■ ピーク時間交通量　5,975 台／h　　ピーク率　9.6 %　　■ 混雑時平均旅行速度　26.7 km／h

■ 大 型 車 台 数　21,169 台／12h　　混入率　34.0 %

■ 混　　雑　　度　1.05　　■ 昼　　夜　　率　1.51

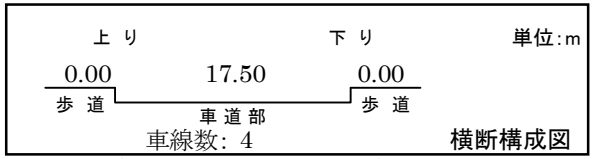

横断構成図

※上図の方向はセンサスにおける調査方向を示す.

■ 時 間 別 交 通 量

種別		時間	7～8	8～9	9～10	10～11	11～12	12～13	13～14	14～15	15～16	16～17	17～18	18～19	12h計	24h計
自動車類	上り	大型車	868	677	861	1,020	932	1,297	972	1,176	1,111	997	722	472	11,105	17,948
		小型車	1,821	2,322	1,938	1,080	998	1,220	1,196	1,344	1,484	1,505	1,501	1,130	17,539	25,858
		計	2,689	2,999	2,799	2,100	1,930	2,517	2,168	2,520	2,595	2,502	2,223	1,602	28,644	43,806
	下り	大型車	594	630	881	852	802	1,276	998	900	944	803	717	667	10,064	16,790
		小型車	2,403	2,346	1,924	1,523	1,450	1,561	1,686	1,738	2,000	2,174	2,453	2,299	23,557	33,681
		計	2,997	2,976	2,805	2,375	2,252	2,837	2,684	2,638	2,944	2,977	3,170	2,966	33,621	50,471
	合計	大型車	1,462	1,307	1,742	1,872	1,734	2,573	1,970	2,076	2,055	1,800	1,439	1,139	21,169	34,738
		小型車	4,224	4,668	3,862	2,603	2,448	2,781	2,882	3,082	3,484	3,679	3,954	3,429	41,096	59,539
		計	5,686	5,975	5,604	4,475	4,182	5,354	4,852	5,158	5,539	5,479	5,393	4,568	62,265	94,277
二輪車類			－	－	－	－	－	－	－	－	－	－	－	－	－	
自転車類			－	－	－	－	－	－	－	－	－	－	－	－	－	
歩行者類			－	－	－	－	－	－	－	－	－	－	－	－	－	

(調査実施機関: 首都高速道路株式会社)

■ 観　測　地　点　6280　東京都葛飾区東四つ木3丁目　　H17区間番号: 515

■ 路　　線　　名　首都高速葛飾江戸川線

■ 都市計画路線名　高速葛飾江戸川線　　■ 通 称 道 路 名　（首都高速中央環状線）

■ 調　　査　　日　11月16日（火）　　■ 天　　候　晴

■ 自動車交通量の推移（台／12h）

年度	58	60	63	2	6	9	11	17	22
交通量	－	－	59,411	64,619	59,954	64,140	66,345	64,343	60,292

■ ピーク時間交通量　5,814　台／h　　ピーク率　9.6　%　　■ 混雑時平均旅行速度　29.1　km／h

■ 大 型 車 台 数　21,576　台／12h　　混入率　35.8　%

■ 混　　雑　　度　1.06　　■ 昼　　夜　　率　1.50

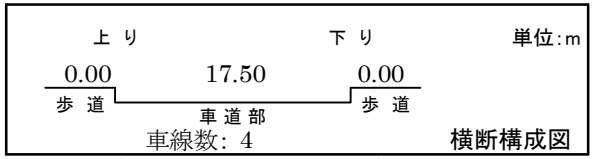

※上図の方向はセンサスにおける調査方向を示す.

■ 時 間 別 交 通 量

種別		時間	7～8	8～9	9～10	10～11	11～12	12～13	13～14	14～15	15～16	16～17	17～18	18～19	12h計	24h計
自動車類	上り	大型車	722	879	1,175	836	720	1,066	793	936	905	796	555	328	9,711	15,637
		小型車	1,783	1,948	1,493	1,061	957	1,281	1,224	1,398	1,585	1,652	1,597	1,097	17,076	25,239
		計	2,505	2,827	2,668	1,897	1,677	2,347	2,017	2,334	2,490	2,448	2,152	1,425	26,787	40,876
	下り	大型車	770	796	1,145	1,128	1,063	1,359	1,184	1,034	1,035	899	778	674	11,865	19,299
		小型車	2,343	2,191	1,702	1,265	1,216	1,496	1,471	1,553	1,786	2,069	2,364	2,184	21,640	30,291
		計	3,113	2,987	2,847	2,393	2,279	2,855	2,655	2,587	2,821	2,968	3,142	2,858	33,505	49,590
	合計	大型車	1,492	1,675	2,320	1,964	1,783	2,425	1,977	1,970	1,940	1,695	1,333	1,002	21,576	34,936
		小型車	4,126	4,139	3,195	2,326	2,173	2,777	2,695	2,951	3,371	3,721	3,961	3,281	38,716	55,530
		計	5,618	5,814	5,515	4,290	3,956	5,202	4,672	4,921	5,311	5,416	5,294	4,283	60,292	90,466
二輪車類			－	－	－	－	－	－	－	－	－	－	－	－	－	
自転車類			－	－	－	－	－	－	－	－	－	－	－	－	－	
歩行者類			－	－	－	－	－	－	－	－	－	－	－	－	－	

（調査実施機関: 首都高速道路株式会社）

■ 観　測　地　点　6290　東京都江戸川区西小松川町　　H17区間番号: 515

■ 路　　線　　名　首都高速葛飾江戸川線

■ 都市計画路線名　高速葛飾江戸川線　　■ 通 称 道 路 名　(首都高速中央環状線)

■ 調　　査　　日　11月16日(火)　　■ 天　　候　晴

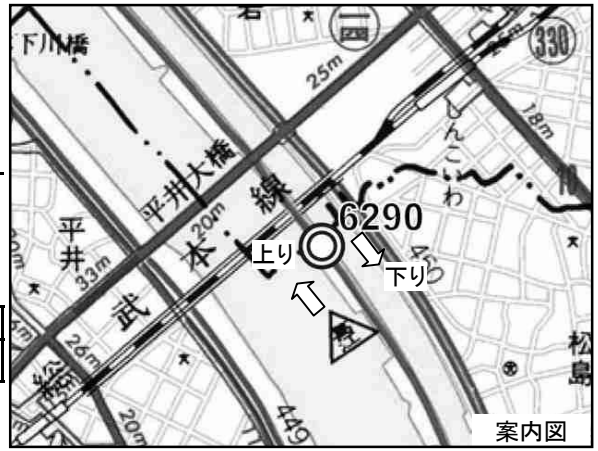

案内図

■ 自動車交通量の推移(台／12h)

年度	58	60	63	2	6	9	11	17	22
交通量	―	―	59,411	64,619	59,954	64,140	66,345	64,343	55,088

■ ピーク時間交通量　5,373 台／h　　ピーク率　9.8 %　　■ 混雑時平均旅行速度　16.5 km／h

■ 大 型 車 台 数　21,015 台／12h　　混入率　38.1 %

■ 混　　雑　　度　1.13　　■ 昼　　夜　　率　1.52

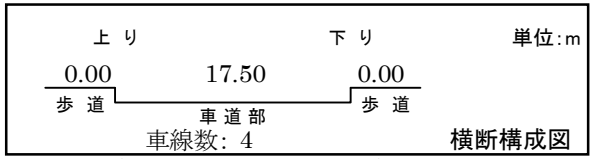

横断構成図

※上図の方向はセンサスにおける調査方向を示す.

■ 時 間 別 交 通 量

種別		時間	7～8	8～9	9～10	10～11	11～12	12～13	13～14	14～15	15～16	16～17	17～18	18～19	12h計	24h計
自動車類	上り	大型車	744	860	1,237	749	655	1,014	792	950	895	880	546	330	9,652	15,825
		小型車	1,524	1,634	1,399	856	767	1,102	1,106	1,213	1,471	1,648	1,451	832	15,003	22,780
		計	2,268	2,494	2,636	1,605	1,422	2,116	1,898	2,163	2,366	2,528	1,997	1,162	24,655	38,605
	下り	大型車	709	767	1,093	1,129	1,034	1,324	1,133	962	982	852	751	627	11,363	18,592
		小型車	2,075	2,014	1,644	1,206	1,160	1,313	1,389	1,371	1,423	1,733	2,017	1,725	19,070	26,622
		計	2,784	2,781	2,737	2,335	2,194	2,637	2,522	2,333	2,405	2,585	2,768	2,352	30,433	45,214
	合計	大型車	1,453	1,627	2,330	1,878	1,689	2,338	1,925	1,912	1,877	1,732	1,297	957	21,015	34,417
		小型車	3,599	3,648	3,043	2,062	1,927	2,415	2,495	2,584	2,894	3,381	3,468	2,557	34,073	49,402
		計	5,052	5,275	5,373	3,940	3,616	4,753	4,420	4,496	4,771	5,113	4,765	3,514	55,088	83,819
二輪車類			―	―	―	―	―	―	―	―	―	―	―	―	―	
自転車類			―	―	―	―	―	―	―	―	―	―	―	―	―	
歩行者類			―	―	―	―	―	―	―	―	―	―	―	―	―	

(調査実施機関: 首都高速道路株式会社)

■ 観　測　地　点　6300　東京都江戸川区北葛西1丁目　　H17区間番号: 515

■ 路　　線　　名　首都高速葛飾江戸川線

■ 都市計画路線名　高速葛飾江戸川線　　■ 通 称 道 路 名　（首都高速中央環状線）

■ 調　　査　　日　11月16日（火）　　■ 天　　候　晴

案内図

■ 自動車交通量の推移（台／12h）

年度	58	60	63	2	6	9	11	17	22
交通量	－	－	59,411	64,619	59,954	64,140	66,345	64,343	58,782

■ ピーク時間交通量　5,851　台／h　　ピーク率　10.0　%　　■ 混雑時平均旅行速度　21.6　km／h

■ 大 型 車 台 数　21,547　台／12h　　混入率　36.7　%

■ 混　　雑　　度　1.12　　■ 昼　　夜　　率　1.49

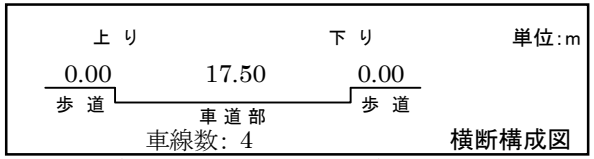

横断構成図

※上図の方向はセンサスにおける調査方向を示す.

■ 時 間 別 交 通 量

種別		時間	7～8	8～9	9～10	10～11	11～12	12～13	13～14	14～15	15～16	16～17	17～18	18～19	12h計	24h計
自動車類	上り	大型車	733	861	1,255	735	683	1,006	773	930	881	841	576	372	9,646	15,535
		小型車	1,616	1,784	1,416	790	813	1,156	1,176	1,374	1,669	1,853	1,785	1,080	16,512	24,041
		計	2,349	2,645	2,671	1,525	1,496	2,162	1,949	2,304	2,550	2,694	2,361	1,452	26,158	39,576
	下り	大型車	741	837	1,160	1,187	1,082	1,324	1,222	999	1,010	890	795	654	11,901	19,258
		小型車	2,527	2,369	1,835	1,296	1,230	1,395	1,402	1,446	1,471	1,827	2,101	1,824	20,723	28,566
		計	3,268	3,206	2,995	2,483	2,312	2,719	2,624	2,445	2,481	2,717	2,896	2,478	32,624	47,824
	合計	大型車	1,474	1,698	2,415	1,922	1,765	2,330	1,995	1,929	1,891	1,731	1,371	1,026	21,547	34,793
		小型車	4,143	4,153	3,251	2,086	2,043	2,551	2,578	2,820	3,140	3,680	3,886	2,904	37,235	52,607
		計	5,617	5,851	5,666	4,008	3,808	4,881	4,573	4,749	5,031	5,411	5,257	3,930	58,782	87,400
二輪車類			－	－	－	－	－	－	－	－	－	－	－	－	－	
自転車類			－	－	－	－	－	－	－	－	－	－	－	－	－	
歩行者類			－	－	－	－	－	－	－	－	－	－	－	－	－	

（調査実施機関: 首都高速道路株式会社）

■ 観　測　地　点　6310　東京都江戸川区清新町1丁目　　H17区間番号: 515

■ 路　　線　　名　首都高速葛飾江戸川線

■ 都市計画路線名　高速葛飾江戸川線　　■ 通 称 道 路 名　（首都高速中央環状線）

■ 調　　査　　日　11月16日（火）　　■ 天　　候　晴

案内図

■ 自動車交通量の推移（台／12h）

年度	58	60	63	2	6	9	11	17	22
交通量	－	－	59,411	64,619	59,954	64,140	66,345	64,343	55,282

■ ピーク時間交通量　5,424　台／h　　ピーク率　9.8　%　　■ 混雑時平均旅行速度　22.9　km／h

■ 大 型 車 台 数　21,190　台／12h　　混入率　38.3　%

■ 混　　雑　　度　1.10　　■ 昼　　夜　　率　1.48

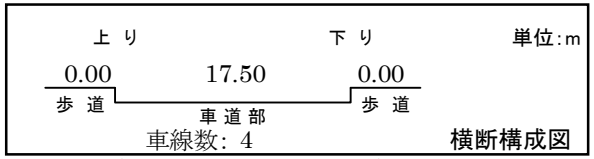

横断構成図

※上図の方向はセンサスにおける調査方向を示す.

■ 時 間 別 交 通 量

種別		時間	7～8	8～9	9～10	10～11	11～12	12～13	13～14	14～15	15～16	16～17	17～18	18～19	12h計	24h計
自動車類	上り	大型車	686	811	1,234	685	679	899	733	881	847	793	523	350	9,121	14,710
		小型車	1,426	1,547	1,281	747	876	1,014	1,062	1,222	1,534	1,711	1,735	1,160	15,315	21,969
		計	2,112	2,358	2,515	1,432	1,555	1,913	1,795	2,103	2,381	2,504	2,258	1,510	24,436	36,679
	下り	大型車	796	881	1,179	1,193	1,093	1,321	1,238	1,017	989	909	800	653	12,069	19,327
		小型車	2,313	2,185	1,729	1,218	1,130	1,269	1,276	1,259	1,326	1,615	1,818	1,639	18,777	25,817
		計	3,109	3,066	2,908	2,411	2,223	2,590	2,514	2,276	2,315	2,524	2,618	2,292	30,846	45,144
	合計	大型車	1,482	1,692	2,413	1,878	1,772	2,220	1,971	1,898	1,836	1,702	1,323	1,003	21,190	34,037
		小型車	3,739	3,732	3,010	1,965	2,006	2,283	2,338	2,481	2,860	3,326	3,553	2,799	34,092	47,786
		計	5,221	5,424	5,423	3,843	3,778	4,503	4,309	4,379	4,696	5,028	4,876	3,802	55,282	81,823
二輪車類			－	－	－	－	－	－	－	－	－	－	－	－	－	
自転車類			－	－	－	－	－	－	－	－	－	－	－	－	－	
歩行者類			－	－	－	－	－	－	－	－	－	－	－	－	－	

（調査実施機関: 首都高速道路株式会社）

■ 観　測　地　点　6320　東京都足立区江北2丁目　　H17区間番号: 30503

■ 路　　線　　名　高速葛飾川口線

■ 都市計画路線名　高速足立線　　■ 通 称 道 路 名　(首都高速川口線)

■ 調　　査　　日　11月16日(火)　　■ 天　　候　晴

■ 自動車交通量の推移(台／12h)

年度	58	60	63	2	6	9	11	17	22
交通量	－	－	39,903	39,401	50,547	55,265	55,550	53,697	68,656

■ ピーク時間交通量　6,116 台／h　　ピーク率　8.9 %　　■ 混雑時平均旅行速度　43.1 km／h

■ 大 型 車 台 数　19,206 台／12h　　混入率　28.0 %

■ 混　　雑　　度　1.18　　■ 昼　　夜　　率　1.47

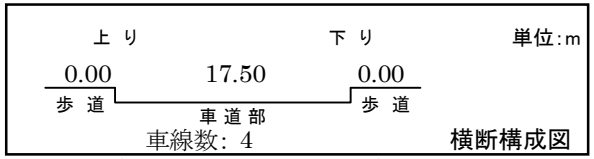

※上図の方向はセンサスにおける調査方向を示す.

■ 時 間 別 交 通 量

種別		時間	7～8	8～9	9～10	10～11	11～12	12～13	13～14	14～15	15～16	16～17	17～18	18～19	12h計	24h計
自動車類	上り	大型車	473	707	1,044	959	878	1,082	911	879	873	785	665	581	9,837	16,159
		小型車	2,446	2,451	1,798	1,429	1,183	1,580	1,571	1,782	2,115	2,404	2,502	2,309	23,570	33,180
		計	2,919	3,158	2,842	2,388	2,061	2,662	2,482	2,661	2,988	3,189	3,167	2,890	33,407	49,339
	下り	大型車	649	613	986	1,005	915	1,007	722	798	833	718	584	539	9,369	15,379
		小型車	2,043	2,220	2,288	2,212	2,186	1,970	1,842	1,959	2,082	2,206	2,238	2,634	25,880	36,063
		計	2,692	2,833	3,274	3,217	3,101	2,977	2,564	2,757	2,915	2,924	2,822	3,173	35,249	51,442
	合計	大型車	1,122	1,320	2,030	1,964	1,793	2,089	1,633	1,677	1,706	1,503	1,249	1,120	19,206	31,538
		小型車	4,489	4,671	4,086	3,641	3,369	3,550	3,413	3,741	4,197	4,610	4,740	4,943	49,450	69,243
		計	5,611	5,991	6,116	5,605	5,162	5,639	5,046	5,418	5,903	6,113	5,989	6,063	68,656	100,781
二輪車類			－	－	－	－	－	－	－	－	－	－	－	－	－	
自転車類			－	－	－	－	－	－	－	－	－	－	－	－	－	
歩行者類			－	－	－	－	－	－	－	－	－	－	－	－	－	

(調査実施機関: 首都高速道路株式会社)

■ 観　測　地　点　6330　東京都足立区鹿浜2丁目　　H17区間番号: 30503

■ 路　　線　　名　高速葛飾川口線

■ 都市計画路線名　高速足立線　　■ 通 称 道 路 名　(首都高速川口線)

■ 調　　査　　日　11月16日(火)　　■ 天　　候　晴

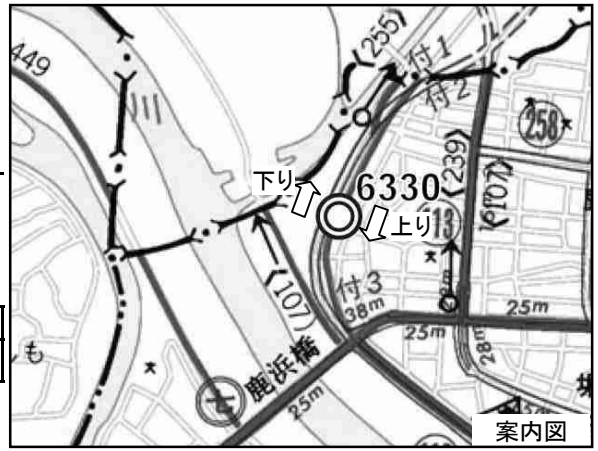

案内図

■ 自動車交通量の推移(台／12h)

年度	58	60	63	2	6	9	11	17	22
交通量	―	―	39,903	39,401	50,547	55,265	55,550	53,697	64,866

■ ピーク時間交通量　5,798　台／h　　ピーク率　8.9　%　　■ 混雑時平均旅行速度　37.8　km／h

■ 大 型 車 台 数　17,444　台／12h　　混入率　26.9　%

■ 混　　雑　　度　1.03　　■ 昼　　夜　　率　1.47

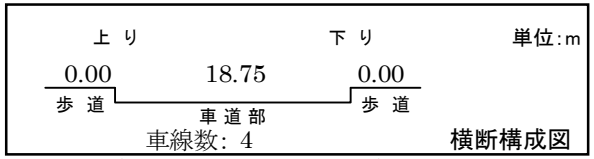

※上図の方向はセンサスにおける調査方向を示す.

■ 時 間 別 交 通 量

種別		時間	7～8	8～9	9～10	10～11	11～12	12～13	13～14	14～15	15～16	16～17	17～18	18～19	12h計	24h計
自動車類	上り	大型車	428	645	940	944	709	946	762	731	733	645	540	504	8,527	14,208
		小型車	2,223	2,284	1,655	1,357	1,055	1,570	1,560	1,739	2,083	2,385	2,482	2,221	22,614	31,822
		計	2,651	2,929	2,595	2,301	1,764	2,516	2,322	2,470	2,816	3,030	3,022	2,725	31,141	46,030
	下り	大型車	612	582	906	954	871	962	679	758	789	715	579	510	8,917	14,683
		小型車	2,051	2,196	2,220	2,203	2,174	1,861	1,823	1,800	1,909	2,053	2,065	2,453	24,808	34,569
		計	2,663	2,778	3,126	3,157	3,045	2,823	2,502	2,558	2,698	2,768	2,644	2,963	33,725	49,252
	合計	大型車	1,040	1,227	1,846	1,898	1,580	1,908	1,441	1,489	1,522	1,360	1,119	1,014	17,444	28,891
		小型車	4,274	4,480	3,875	3,560	3,229	3,431	3,383	3,539	3,992	4,438	4,547	4,674	47,422	66,391
		計	5,314	5,707	5,721	5,458	4,809	5,339	4,824	5,028	5,514	5,798	5,666	5,688	64,866	95,282
二輪車類			―	―	―	―	―	―	―	―	―	―	―	―	―	
自転車類			―	―	―	―	―	―	―	―	―	―	―	―	―	
歩行者類			―	―	―	―	―	―	―	―	―	―	―	―	―	

(調査実施機関: 首都高速道路株式会社)

■ 観　測　地　点　6340　東京都足立区入谷7丁目　　H17区間番号: 30502

■ 路　　線　　名　高速葛飾川口線

■ 都市計画路線名　高速足立線　　■ 通 称 道 路 名　(首都高速川口線)

■ 調　　査　　日　11月16日(火)　　■ 天　　候　晴

案内図

■ 自動車交通量の推移(台／12h)

年度	58	60	63	2	6	9	11	17	22
交通量	－	－	39,903	39,401	50,547	55,265	55,550	53,697	60,128

■ ピーク時間交通量　5,442　台／h　　ピーク率　9.1　%　　■ 混雑時平均旅行速度　25.6　km／h

■ 大 型 車 台 数　16,908　台／12h　　混入率　28.1　%

■ 混　　雑　　度　1.01　　■ 昼　　夜　　率　1.46

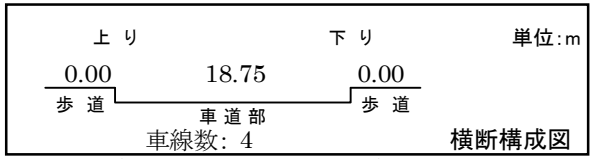

横断構成図

※上図の方向はセンサスにおける調査方向を示す.

■ 時 間 別 交 通 量

種別		時間	7～8	8～9	9～10	10～11	11～12	12～13	13～14	14～15	15～16	16～17	17～18	18～19	12h計	24h計
自動車類	上り	大型車	412	626	915	941	677	920	748	696	729	632	537	519	8,352	13,544
		小型車	1,899	1,936	1,476	1,245	894	1,499	1,442	1,661	2,003	2,372	2,425	2,143	20,995	29,430
		計	2,311	2,562	2,391	2,186	1,571	2,419	2,190	2,357	2,732	3,004	2,962	2,662	29,347	42,974
	下り	大型車	641	586	861	906	847	919	639	728	715	689	530	495	8,556	13,762
		小型車	1,865	2,053	2,046	2,039	1,941	1,697	1,611	1,538	1,674	1,749	1,863	2,149	22,225	31,022
		計	2,506	2,639	2,907	2,945	2,788	2,616	2,250	2,266	2,389	2,438	2,393	2,644	30,781	44,784
	合計	大型車	1,053	1,212	1,776	1,847	1,524	1,839	1,387	1,424	1,444	1,321	1,067	1,014	16,908	27,306
		小型車	3,764	3,989	3,522	3,284	2,835	3,196	3,053	3,199	3,677	4,121	4,288	4,292	43,220	60,452
		計	4,817	5,201	5,298	5,131	4,359	5,035	4,440	4,623	5,121	5,442	5,355	5,306	60,128	87,758
二輪車類			－	－	－	－	－	－	－	－	－	－	－	－	－	
自転車類			－	－	－	－	－	－	－	－	－	－	－	－	－	
歩行者類			－	－	－	－	－	－	－	－	－	－	－	－	－	

(調査実施機関: 首都高速道路株式会社)

■ 観　測　地　点　6350　埼玉県川口市本蓮2丁目　　H17区間番号: 30502

■ 路　　線　　名　高速葛飾川口線

■ 都市計画路線名　高速足立線　　■ 通 称 道 路 名　(首都高速川口線)

■ 調　　査　　日　11月16日(火)　　■ 天　　候　晴

案内図

■ 自動車交通量の推移(台／12h)

年度	58	60	63	2	6	9	11	17	22
交通量	－	－	39,903	39,401	50,547	55,265	55,550	53,697	62,341

■ ピーク時間交通量　5,643　台／h　　ピーク率　9.1　%　　■ 混雑時平均旅行速度　28.8　km／h

■ 大 型 車 台 数　16,802　台／12h　　混入率　27.0　%

■ 混　　雑　　度　1.04　　■ 昼　　夜　　率　1.46

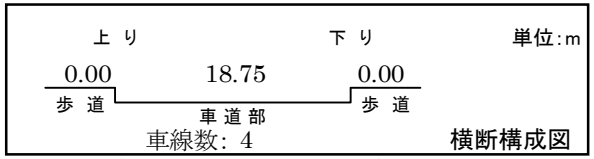

横断構成図

※上図の方向はセンサスにおける調査方向を示す.

■ 時 間 別 交 通 量

種別		時間	7～8	8～9	9～10	10～11	11～12	12～13	13～14	14～15	15～16	16～17	17～18	18～19	12h計	24h計
自動車類	上り	大型車	421	643	898	919	650	904	717	673	706	626	540	503	8,200	13,347
		小型車	1,924	1,993	1,552	1,364	965	1,570	1,526	1,763	2,104	2,486	2,528	2,246	22,021	30,820
		計	2,345	2,636	2,450	2,283	1,615	2,474	2,243	2,436	2,810	3,112	3,068	2,749	30,221	44,167
	下り	大型車	608	593	872	935	857	924	659	726	716	663	547	502	8,602	13,889
		小型車	2,072	2,203	2,145	2,164	2,061	1,802	1,711	1,640	1,748	1,868	1,926	2,178	23,518	32,716
		計	2,680	2,796	3,017	3,099	2,918	2,726	2,370	2,366	2,464	2,531	2,473	2,680	32,120	46,605
	合計	大型車	1,029	1,236	1,770	1,854	1,507	1,828	1,376	1,399	1,422	1,289	1,087	1,005	16,802	27,236
		小型車	3,996	4,196	3,697	3,528	3,026	3,372	3,237	3,403	3,852	4,354	4,454	4,424	45,539	63,536
		計	5,025	5,432	5,467	5,382	4,533	5,200	4,613	4,802	5,274	5,643	5,541	5,429	62,341	90,772
二輪車類			－	－	－	－	－	－	－	－	－	－	－	－	－	
自転車類			－	－	－	－	－	－	－	－	－	－	－	－	－	
歩行者類			－	－	－	－	－	－	－	－	－	－	－	－	－	

(調査実施機関: 首都高速道路株式会社)

■ 観　測　地　点　6360　東京都江東区有明1丁目　　H17区間番号:　－

■ 路　　線　　名　首都高速晴海線

■ 都市計画路線名　高速晴海線　　■ 通 称 道 路 名　（首都高速10号晴海線）

■ 調　　査　　日　11月16日（火）　　■ 天　　候　晴

■ 自動車交通量の推移（台／12h）

年度	58	60	63	2	6	9	11	17	22
交通量	－	－	－	－	－	－	－	－	6,329

■ ピーク時間交通量　667　台／h　　ピーク率　10.5　%　　■ 混雑時平均旅行速度　69.4　km／h

■ 大 型 車 台 数　956　台／12h　　混入率　15.1　%

■ 混　　雑　　度　0.46　　■ 昼　　夜　　率　1.38

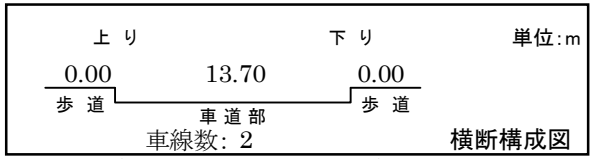

※上図の方向はセンサスにおける調査方向を示す.

■ 時 間 別 交 通 量

種別		時間	7～8	8～9	9～10	10～11	11～12	12～13	13～14	14～15	15～16	16～17	17～18	18～19	12h計	24h計
自動車類	上り	大型車	25	23	58	55	59	49	48	36	31	35	42	52	513	786
		小型車	302	441	291	234	251	265	195	197	212	260	362	299	3,309	4,298
		計	327	464	349	289	310	314	243	233	243	295	404	351	3,822	5,084
	下り	大型車	19	30	44	48	37	39	41	54	38	39	32	22	443	707
		小型車	127	164	209	174	175	151	150	170	166	197	231	150	2,064	2,927
		計	146	194	253	222	212	190	191	224	204	236	263	172	2,507	3,634
	合計	大型車	44	53	102	103	96	88	89	90	69	74	74	74	956	1,493
		小型車	429	605	500	408	426	416	345	367	378	457	593	449	5,373	7,225
		計	473	658	602	511	522	504	434	457	447	531	667	523	6,329	8,718
二輪車類			－	－	－	－	－	－	－	－	－	－	－	－	－	
自転車類			－	－	－	－	－	－	－	－	－	－	－	－	－	
歩行者類			－	－	－	－	－	－	－	－	－	－	－	－	－	

（調査実施機関：首都高速道路株式会社）