事業の進め方・今後のスケジュール

- STEP1　事業概要及び測量説明会
- STEP2　現況測量
- STEP3　用地測量
- STEP4　事業着手（事業認可）
- STEP5　用地説明会
- STEP6　用地折衝・契約・物件移転
- STEP7　工事説明（チラシ配布等）
- STEP8　工事
- STEP9　都市計画道路の完成

お問い合わせ先

東京都　第五建設事務所　工事課

〇補助第138号線（東京都施行）の事業に関すること
橋りょう設計担当　☎03-3692-4454

〇補助第138号線（東京都施行）の測量に関すること
測量担当　☎03-3692-4697

葛飾区　都市整備部　道路建設課

〇補助第138号線（葛飾区施行）及び補助第261号線の事業・測量に関すること
事業推進係　☎03-5654-8389

事業概要及び測量説明会

東京都市計画道路幹線街路補助線街路第138号線
（足立区中川三丁目～葛飾区南水元一丁目）

東京都市計画道路幹線街路補助線街路第261号線
（葛飾区南水元一丁目）

令和８年11月

東京都

葛飾区

東京都市計画道路幹線街路補助線街路第138号線※1
東京都市計画道路幹線街路補助線街路第261号線※2

※1　以下、「補助第138号線」という。　※2　以下、「補助第261号線」という。

事業の位置付け

補助第138号線は、足立区江北二丁目から葛飾区東金町三丁目に至る延長約10.3kmの都市計画道路であり、補助第261号線は、足立区入谷七丁目から葛飾区南水元一丁目に至る延長約10.6km の都市計画道路です。

東京都と葛飾区は、令和７年１月、２月に都市計画変更素案の説明会を開催しました。その後、所定の手続きを経て、令和８年１月に都市計画の変更が決定されました。また、『東京における都市計画道路の整備方針』では、環状第七号線から葛飾区南水元一丁目付近までの補助第１３８号線（約1,010m）及び葛飾区南水元一丁目付近の補助第２６１号線（約100m）が「優先整備路線」に選定されました。

中川を渡る橋梁の整備には時間を要するため、東京都と葛飾区は、下記の事業対象範囲を先行して実施します。

位 置 図

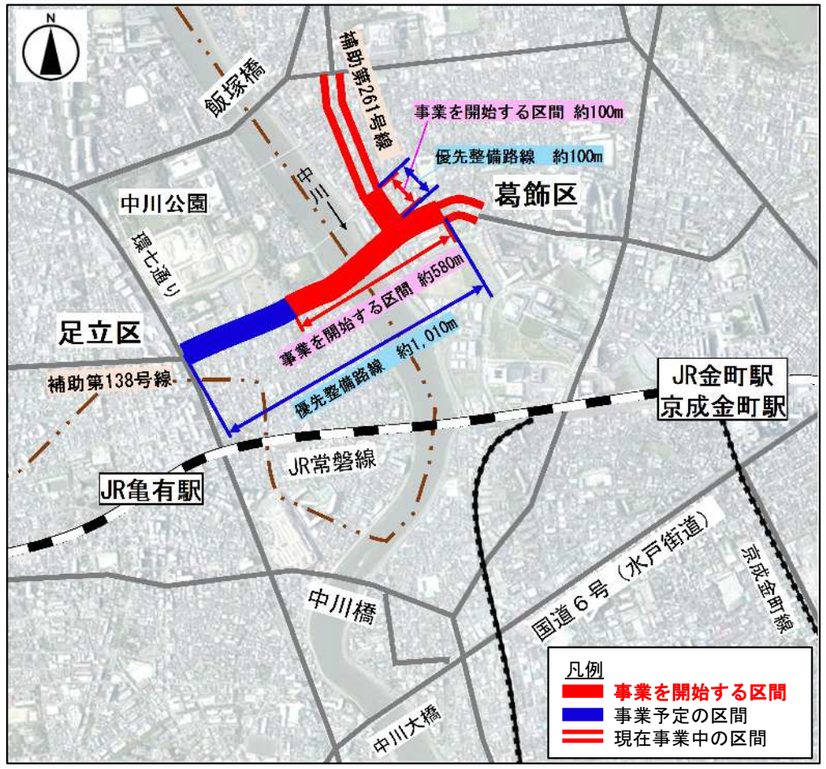

主な整備効果

①　地域の防災性の向上

・災害時の避難路や物資輸送路としての機能確保

・無電柱化による災害時の道路閉塞の防止

②　足立区・葛飾区をつなぐ道路ネットワークの強化

・「補助第138号線」を整備することによる足立区と葛飾区の連携強化

③　交通の円滑化

・中川橋をはじめとする周辺道路の交通分散

④　安全で快適な都市空間の創出

・歩道や自転車通行空間の整備による交通事故の防止や歩行者等の安全確保

⑤　まちづくりへの寄与

・ 亀有、金町、新宿等の各拠点間の交流促進



平 面 図

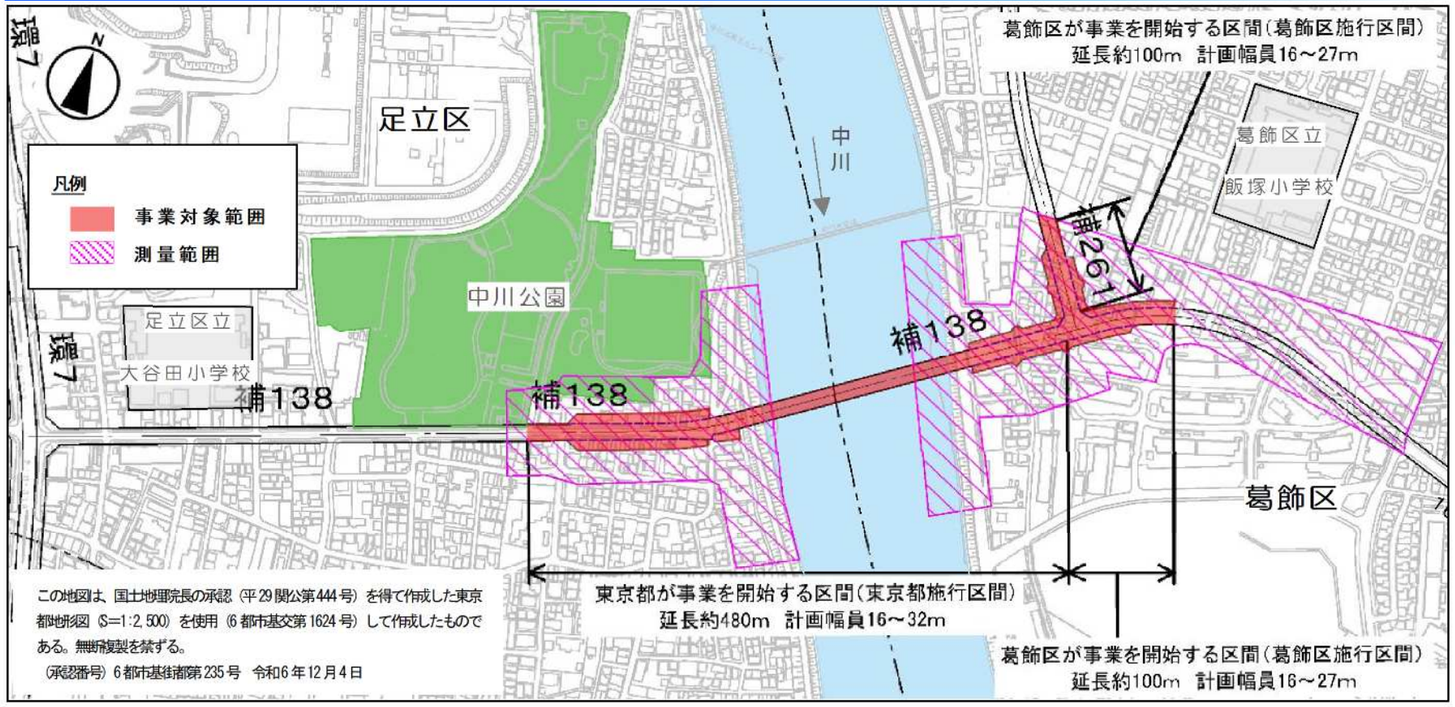

事 業 の 概 要

路 線 名	補助第138号線	補助第261号線
都市計画決定	当初：昭和22年11月26日 変更：令和 8年　1月23日	当初：昭和41年 7月30日 変更：令和 8年　1月23日
区　　間	足立区中川三丁目地内から 葛飾区南水元一丁目地内	葛飾区南水元一丁目地内
延　　長	約580m	約100m
幅　　員	約16m→16～32m	約16m→16～27m
車 線 数	2車線	2車線

整備イメージ　横断図

補助第138号線横断図（足立区側）



補助第138号線横断図（葛飾区側）

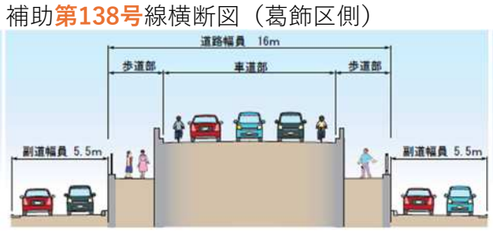

補助第261号線横断図

