第10回 東京都水防本部報告
（令和６年８月7～8日の大雨）

R6 No.10

- **白子川（三ツ橋）で氾濫危険情報**が発表されたため、今年**10回目**の**水防本部**を設置
- 辰巳観測所で、総雨量106㎜、最大1時間降水量80㎜を観測

◆主な防災情報の発表履歴等

8月7日（水）

18:27　大雨注意報　⇒　連絡態勢

19:20　白子川（三ツ橋）氾濫危険情報発表

⇒　**警戒配備態勢（水防本部設置）**

19:23　大雨警報（23区西部）

19:24　奈良橋川（日月橋）氾濫危険情報発表

19:28　白子川（子安橋）氾濫危険情報発表

19:42　洪水警報（23区西部、多摩北部）

20:10　【国】入間川・小畔川 氾濫警戒情報

22:31　大雨警報（23区東部）

⇒　**警戒配備態勢（本庁、一～六建、北北建、治水）**

8月8日（木）

00:52　大雨・洪水警報解除

白子川、奈良橋川情報解除

⇒ **警戒配備態勢解除（水防本部廃止）**

◆最大1時間降水量（総雨量）

- 辰巳　80mm(106mm)
- 高浜　71mm(90mm)
- 品川　65mm(93mm)
- 中央　59mm(81mm)
- 大泉　59mm(68mm)

【8月7日　21:43～ 22:42 】

◆被害状況

- 道路　なし
- 河川　なし
- 公園　なし

◆氾濫危険情報 ➢ 水位周知河川　（白子川）

■ 白子川 三ツ橋観測所

平常時

8/7 19:35頃

■ 水位グラフ

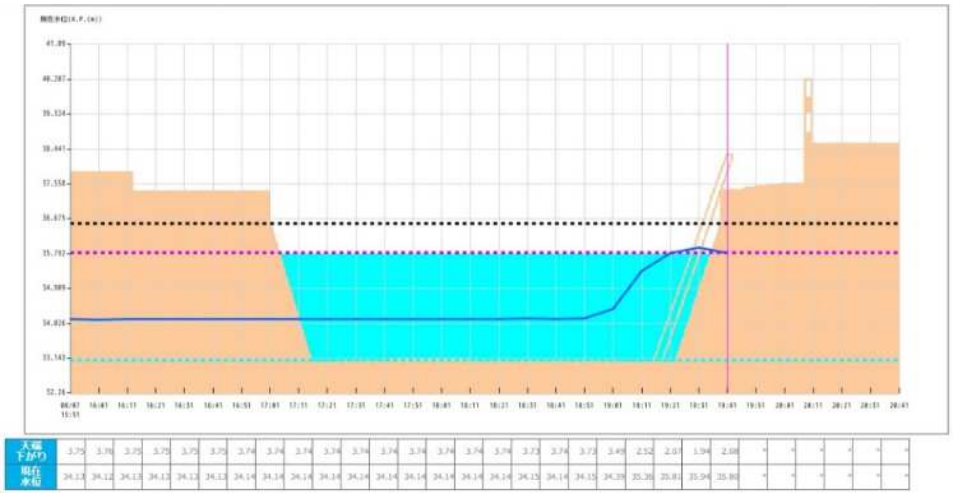

■ 河川位置図

第10回 東京都水防本部報告
（令和６年８月7～8日の大雨）

R6 No.10

◆氾濫危険情報 ➢ 水位周知河川　（白子川）

■ 白子川 子安橋観測所



平常時



8/7 19:35頃

■ 水位グラフ

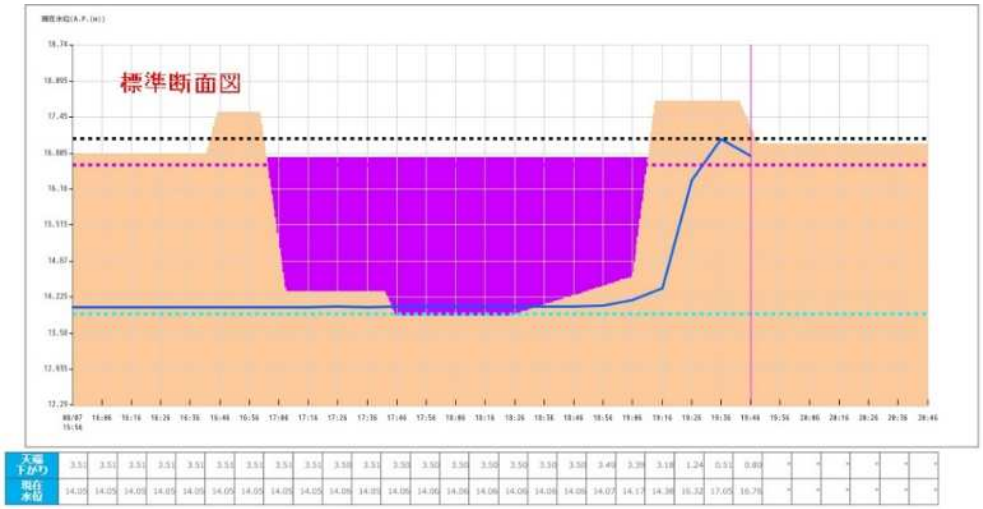

■ 河川位置図

第10回 東京都水防本部報告
（令和６年８月7～8日の大雨）

◆氾濫危険情報 ➢ 水位周知河川　（奈良橋川）

■ 奈良橋川 日月橋観測所



平常時



8/7 19:35頃

■ 水位グラフ

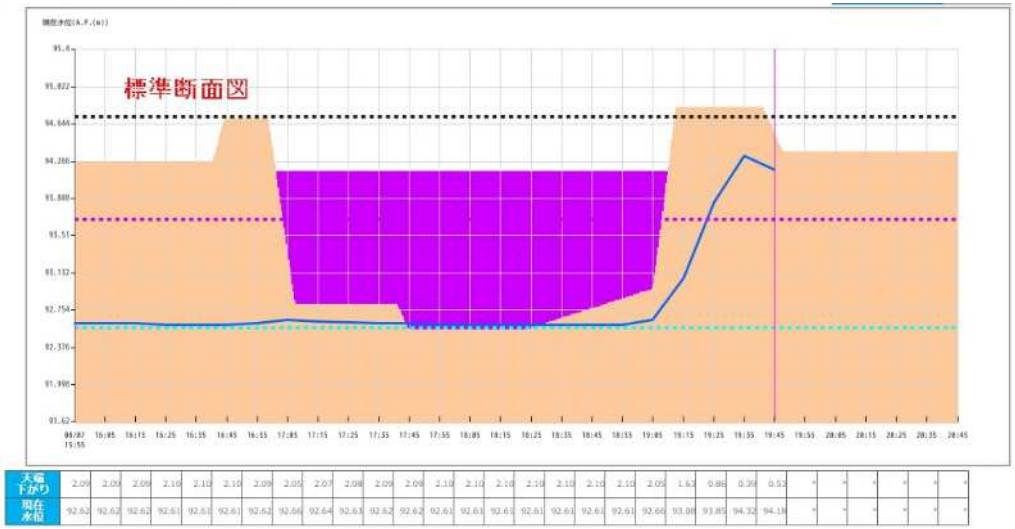

■ 河川位置図

第10回 東京都水防本部報告
（令和６年８月7～8日の大雨）

R6 No.10

第10回 東京都水防本部報告
（令和６年８月7～8日の大雨）

R6 No.10

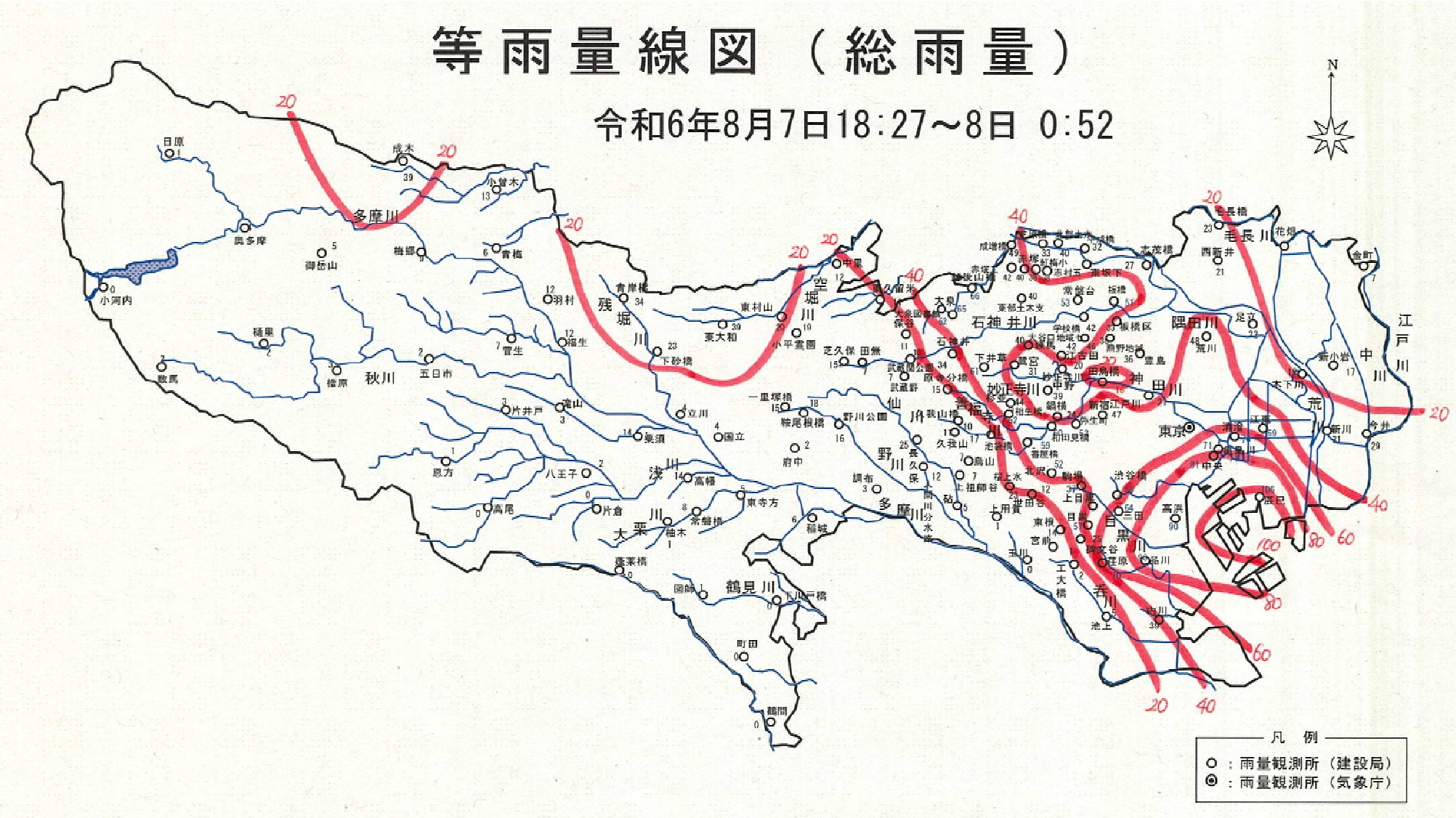

第10回 東京都水防本部報告
（令和６年８月7～8日の大雨）

R6 No.10

調節池貯留量実績（令和6年8月7日）

確定

事務所	区	河川名	調節池 名称	調節池 貯留量〔m3〕	貯留量実績（注1）〔m3〕	貯留率〔%〕	流入 開始時間		流入 終了時間	施設形式	状況
一建		古川	古川地下調節池	135,000	0	0	:	～	:	地下トンネル式	
二建		目黒川	船入場調節池	55,000	0	0	:	～	:	地下箱式	
二建			荏原調節池	200,000	0	0	:	～	:	地下箱式	
三建		神田川	神田川・環状七号線地下調節池	540,000	0	0	:	～	:	地下トンネル式	
三建	中野	妙正寺川	北江古田調節池	17,000	0	0	:	～	:	掘込式	
三建			妙正寺川第一調節池	30,000	0	0	:	～	:	掘込式	
三建			妙正寺川第二調節池	100,000	0	0	:	～	:	地下箱式	
三建			上高田調節池	160,000	9,500	6	19:38	～	20:21	地下箱式	確定
三建			落合調節池	50,000	0	0	:	～	:	地下箱式	
三建			鷺宮調節池	35,000	11,800	34	19:27	～	19:35	掘込式	確定
三建		善福寺川	和田堀公園調節池	17,500	0	0	:	～	:	掘込式	
三建	杉並		和田堀第六調節池	48,000	0	0	:	～	:	掘込式	
三建			善福寺川調節池	35,000	0	0	:	～	:	地下箱式	
四建	練馬	白子川	比丘尼橋上流調節池	34,400	0	0	:	～	:	掘込式	
四建			比丘尼橋下流調節池	212,000	11,600	5	19:10	～	19:45	地下箱式	確定
四建			白子川地下調節池	212,000	53,500	25	19:18	～	19:54	地下トンネル式	確定
西建		霞川	霞川調節池	88,000	0	0	:	～	:	地下箱式	
北南建		石神井川	芝久保調節池	11,000	0	0	:	～	:	掘込式	
北南建			向台調節池	81,000	0	0	:	～	:	掘込式	
北南建			南町調節池	12,000	0	0	:	～	:	掘込式	
四建	練馬		富士見池調節池	33,800	0	0	:	～	:	掘込式	
北南建		野川	野川第一調節池	21,000	0	0	:	～	:	掘込式	
北南建			野川第二調節池	28,000	0	0	:	～	:	掘込式	
北南建			野川大沢調節池	158,000	0	0	:	～	:	掘込式	
北北建		黒目川	黒目橋調節池	221,000	0	0	:	～	:	地下箱式	
北北建		柳瀬川	金山調節池	46,000	0	0	:	～	:	掘込式	
北北建		残堀川	残堀川調節池	60,000	0	0	:	～	:	掘込式	
			計（堀込式・地下式）：	2,640,700	**86,400**	**3.3%**					
			稼働箇所数　計（堀込式・地下式）：		**4**						
北北建		空掘川	上砂神明調節池	19,800	4,800	24	19:21	～	20:00	河道内（注2）	確定
北北建			武蔵村山調節池	13,800	0	0	:	～	:	河道内（注2）	
			計（河道内）：	33,600	**4,800**	**14%**					
			稼働箇所数　計（河道内）：		**1**						

※調節池の概要や効果等の詳細は、HPに掲載しています。
（注1）貯留量実績は、水位計観測値もしくは現地調査の結果等により算出しています。
（注2）整備した河道を暫定的に調節池として活用しています。