

土砂災害(特別)警戒区域 急傾斜地の崩壊(中野区③ 中央・本町)

本資料は基礎調査結果の公表資料です。告示前につき取扱いには十分注意願います。

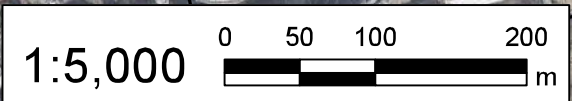
K023の区域を追加



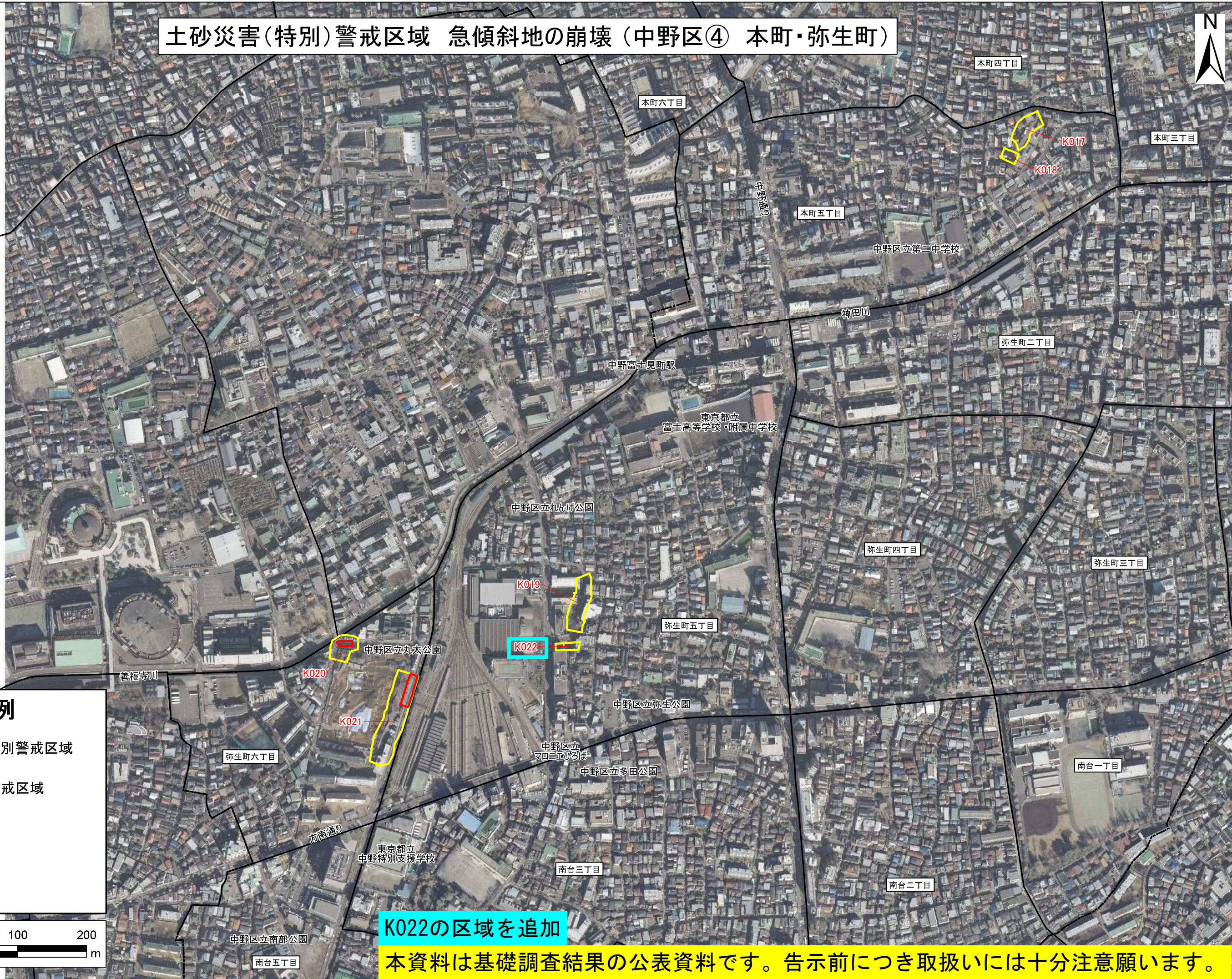
区域番号 114001-

凡例

- 土砂災害特別警戒区域
- 土砂災害警戒区域
- 都県界
- 区界
- 町丁目境界



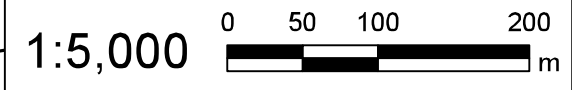
土砂災害(特別)警戒区域 急傾斜地の崩壊 (中野区④) 本町・弥生町



区域番号 114001-

凡例

- 土砂災害特別警戒区域
- 土砂災害警戒区域
- 都県堺
- 区界
- 町丁目境界



K022の区域を追加

本資料は基礎調査結果の公表資料です。告示前につき取扱いには十分注意願います。