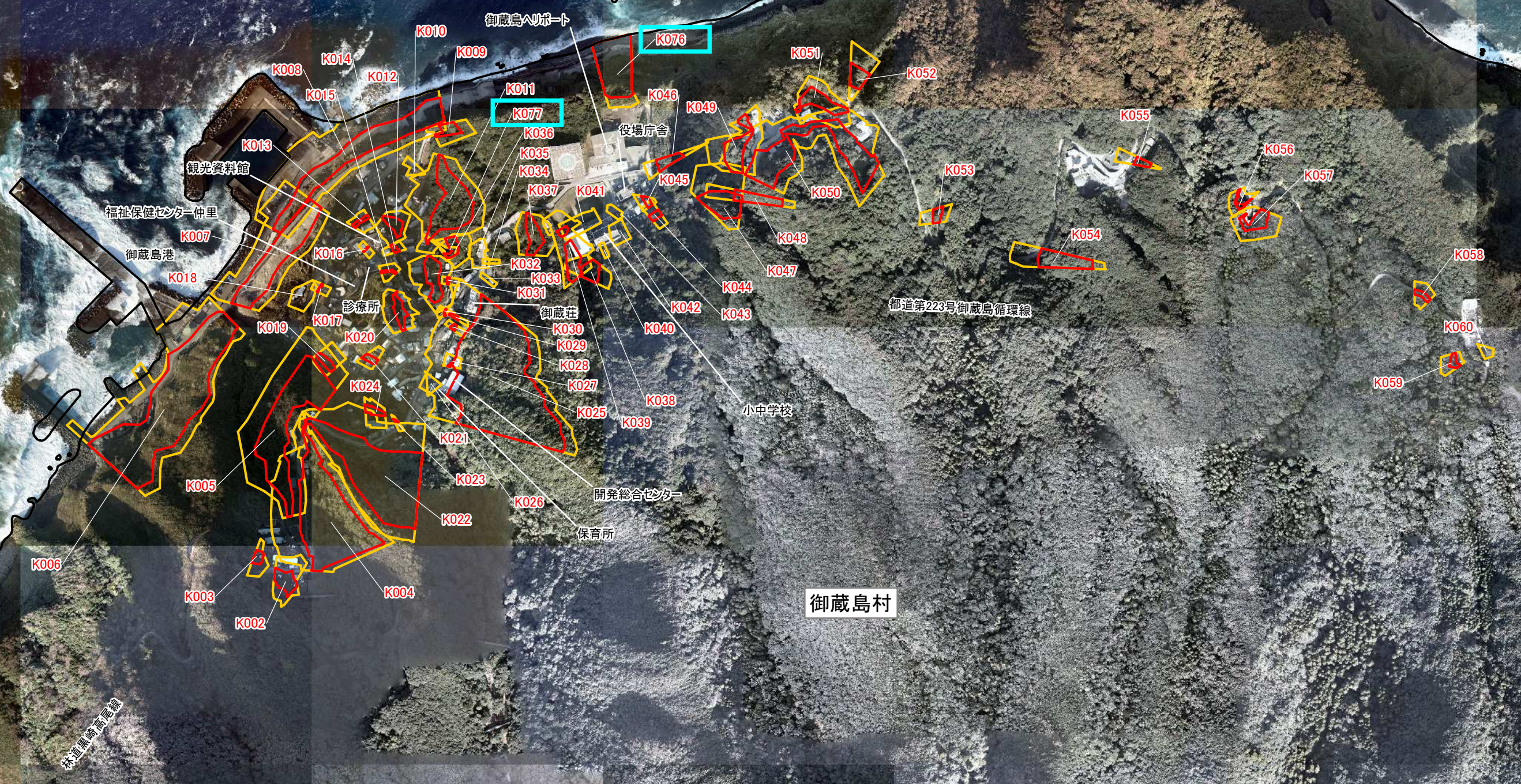


土砂災害(特別)警戒区域 急傾斜地の崩壊 (御蔵島村)




①



K076・K077 を追加

本資料は基礎調査結果の公表資料です。
告示前につき取扱いには十分注意願います。

区域番号 382001-

- 凡例**
-  土砂災害特別警戒区域
 -  土砂災害警戒区域
 -  地区境界

