

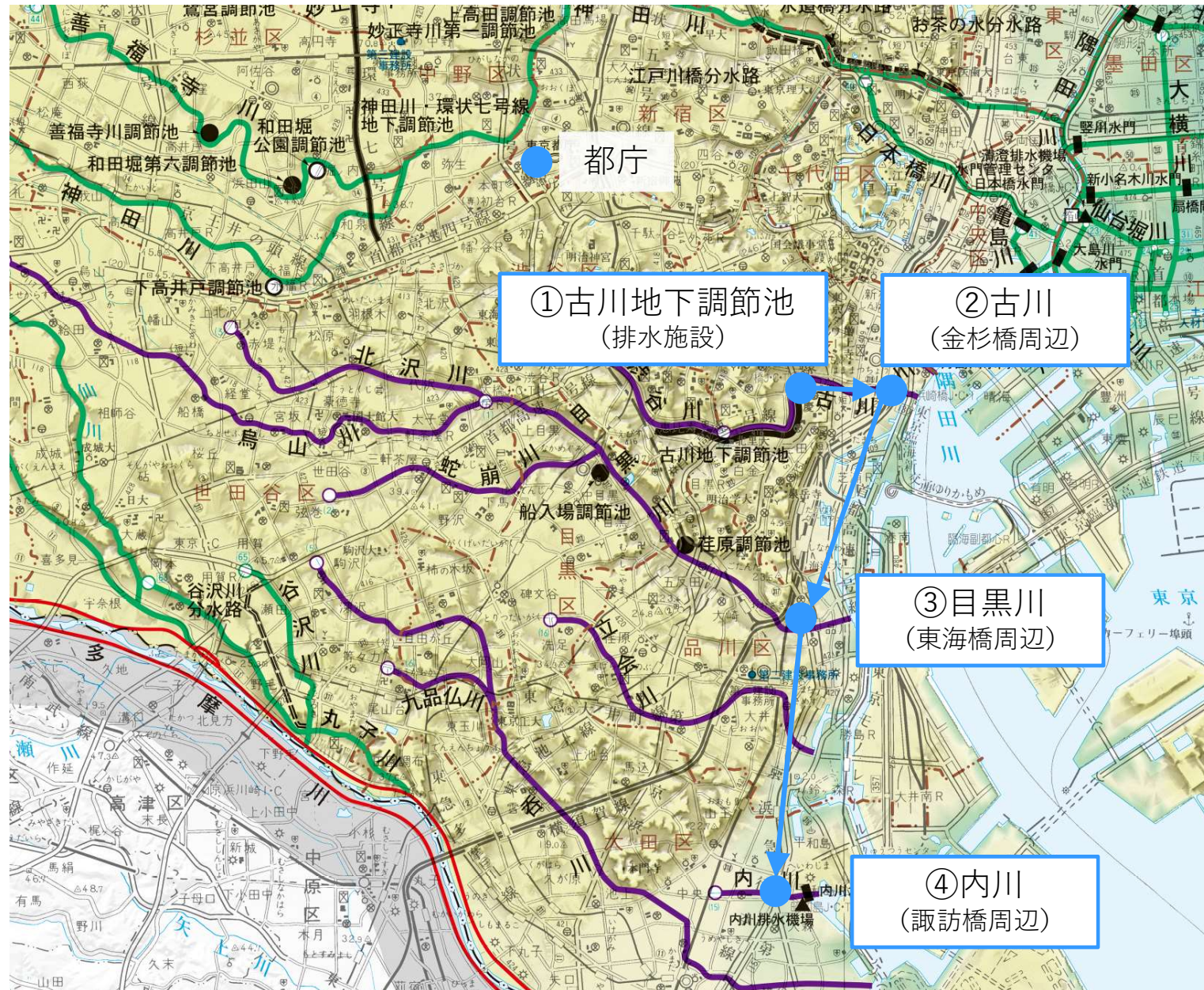
第17回 河川整備計画策定専門家委員会 現地視察報告

対象：内川、目黒川、古川

視察概要

日時：令和5年11月14日（火）午後

参加委員：朝日委員、小堀委員、知花委員、土屋委員、山田委員



①古川地下調節池(排水施設)



河川の状況(一之橋上流)



説明状況(管理棟)




調節池視察状況

②古川(金杉橋周辺)



説明状況(金杉橋上流側)



河川の状況(金杉橋下流)



説明状況(金杉橋下流側)


③目黒川(東海橋周辺)



説明状況(東海橋下流)



河川の状況(東海橋下流)



周辺の状況(東海橋下流左岸)

④内川(諏訪橋周辺)



説明状況(諏訪橋下流)



河川の状況(諏訪橋上流)



河川の状況(諏訪橋下流)