

社会資本総合整備計画 防災・安全交付金

令和05年12月04日

計画の名称	高度な防災都市を構築し地域の暮らしを支える安全・安心な道路の整備（防災・安全）											
計画の期間	平成31年度～令和05年度（5年間）										重点配分対象の該当	
交付対象	東京都, 中央区, 世田谷区, 豊島区, 荒川区, 練馬区, 江戸川区, 八王子市, 青梅市, 調布市, 狛江市, 東大和市, 町田市, 渋谷区, 北区, 葛飾区, 江東区, 千代田区, 新宿区, 文京区, 台東区, 墨田区, 品川区, 目黒区, 大田区, 中野区, 杉並区, 足立区, 三鷹市, 府中市, 昭島市, 国分寺市, 稲城市, 小平市											
計画の目標	<ul style="list-style-type: none"> <li>・火災の延焼を遮断し、安全な避難路や緊急車両の通路となるなど、地域の安全・安心な暮らしを支える幹線道路の整備を行う。</li> <li>・誰もが安全・安心・快適に通行できる歩行空間を確保する。</li> <li>・電線類の地中化や緊急輸送道路の橋梁架替、歩道設置、バリアフリー化などを実施することにより、防災機能の強化、安全で快適な歩行空間の確保、良好な都市景観の創出を図る。</li> </ul>											
全体事業費（百万円）	合計（A + B + C + D）	673,833	A	673,833	B	0	C	0	D	0	効果促進事業費の割合 C / (A + B + C + D)	0 %

番号	計画の成果目標（定量的指標）			
	定量的指標の定義及び算定式	定量的指標の現況値及び目標値		
		当初現況値	中間目標値	最終目標値
		H31当初	H33末	H35末
1	・地域の安全・安心な暮らしを支える道路空間の確保率を100%（H35）に増加させる。 道路空間の確保率 $(\text{対象路線の整備済延長}) / (\text{対象路線の総延長}) \times 100$	0%	75%	100%
2	・安全で快適な歩行空間の増加率を525%（H35）に向上させる。 歩行空間の増加率 $\{(\text{対象路線の整備済み歩道面積}) / (\text{対象路線の既存歩道面積}) - 1\} \times 100$	0%	470%	525%
3	・火災の延焼遮断、避難救援に役立つ公共空間の確保率を36%（H31）から99%（H35）とする。 火災の延焼遮断、避難救援に役立つ公共空間の確保率 $\text{対象路線の公共用地の確保延長} / \text{対象路線の公共用地の総整備延長}$	32%	99%	99%
4	・道路交通における死傷事故率を86件/億台和（H31）から71件/億台和（H35）に削減する。 道路交通における死傷事故率 $\text{対象路線の死傷事故件数} / \text{自動車の走行台和}$	86件/億台km	80件/億台km	71件/億台km
5	・対象路線における電線類の地中化率を27%（H31）から91%（H35）に上昇する。 対象路線における電線類の地中化率 $\text{対象路線の整備済路線延長} / \text{整備対象路線総延長}$	27%	64%	91%

備考等	個別施設計画を含む	-	国土強靱化を含む	-	定住自立圏を含む	-	連携中枢都市圏を含む	-	流域水循環計画を含む	-	地域再生計画を含む	-	避難確保計画の策定	避難行動要支援者名簿の提供
-----	-----------	---	----------	---	----------	---	------------	---	------------	---	-----------	---	-----------	---------------

A 基幹事業

基幹事業(大)	番号	事業種別	地域種別	交付対象	直接間接	事業者	種別1	種別2	要素となる事業名 (事業箇所)	事業内容 (延長・面積等)	市区町村名/ 港湾・地区名	事業実施期間(年度)					全体事業費 (百万円)	費用 便益比	個別施設計画 策定状況
												H31	R02	R03	R04	R05			
一体的に実施することにより期待される効果																			
備考																			
道路事業	A01-001	街路	一般	東京都	直接	-	S街路	改築	放射第2号線(西五反田)	道路幅 1.3km	品川区						16,300	-	
	A01-002	街路	一般	東京都	直接	-	S街路	改築	放射第8号線(湯島天神)	道路幅 0.1km	文京区						662	-	
	A01-003	街路	一般	東京都	直接	-	S街路	改築	放射第16号線	道路幅 0.9km	江東区						250	-	
	A01-004	街路	一般	東京都	直接	-	S街路	改築	放射第21号線(虎ノ門)	道路幅 0.9km	港区						42,791	0.9	-
	A01-005	街路	一般	東京都	直接	-	S街路	改築	放射第23号線(松原)	道路幅 1.0km	世田谷区、杉並区						5,523	-	
	A01-006	街路	一般	東京都	直接	-	S街路	改築	放射第25号線(筑土八幡)	道路幅 0.8km	新宿区						5,831	-	
	A01-007	街路	一般	東京都	直接	-	S街路	改築	環状第1号線(九段)	道路幅 0.6km	千代田区						22,651	-	
	A01-008	街路	一般	東京都	直接	-	S街路	改築	環状第3号線支線1,2	道路幅 0.4km	江東区						1,185	-	

A 基幹事業

基幹事業(大)	番号	事業種別	地域種別	交付対象	直接間接	事業者	種別1	種別2	要素となる事業名 (事業箇所)	事業内容 (延長・面積等)	市区町村名/ 港湾・地区名	事業実施期間(年度)					全体事業費 (百万円)	費用 便益比	個別施設計画 策定状況	
												H31	R02	R03	R04	R05				
一体的に実施することにより期待される効果																				
備考																				
道路事業	A01-009	街路	一般	東京都	直接	-	S街路	改築	環状第4号線(夏目坂)	道路拡幅 0.7km	新宿区						11,983	2.4	-	
	A01-010	街路	一般	東京都	直接	-	S街路	改築	環状第4号線(白金台)	道路新設 0.8km	港区							10,173	1.0	-
	A01-011	街路	一般	東京都	直接	-	S街路	改築	環状第5の1号線(西巢鴨)	道路拡幅 0.8km	豊島区							807	1.67	-
	A01-012	街路	一般	東京都	直接	-	S街路	改築	補助第11号線(白金)	道路拡幅 0.1km	港区							2,264		-
	A01-013	街路	一般	東京都	直接	-	S街路	改築	補助第11号線(白金 期)	道路拡幅 0.9km	港区							384	1.3	-
	A01-014	街路	一般	東京都	直接	-	S街路	改築	補助第26号線	道路拡幅 2.1km	品川区・豊島区 ・板橋区							3,942		-
	A01-015	街路	一般	東京都	直接	-	S街路	改築	補助第26号線(平塚橋交 差点)	道路拡幅 0.2km	品川区							125		-

A 基幹事業

基幹事業(大)	番号	事業種別	地域種別	交付対象	直接間接	事業者	種別1	種別2	要素となる事業名 (事業箇所)	事業内容 (延長・面積等)	市区町村名/ 港湾・地区名	事業実施期間(年度)					全体事業費 (百万円)	費用 便益比	個別施設計画 策定状況
												H31	R02	R03	R04	R05			
一体的に実施することにより期待される効果																			
備考																			
道路事業	A01-016	街路	一般	東京都	直接	-	S街路	改築	補助第26号線(東北沢)	道路拡幅 0.6km	目黒区、渋谷区						2,270		-
	A01-017	街路	一般	東京都	直接	-	S街路	改築	補助第26号線(三宿)	道路拡幅 0.4km	世田谷区						767		-
	A01-018	街路	一般	東京都	直接	-	S街路	改築	補助第26号線(目黒中央町)	道路拡幅 0.8km	目黒区						2,072		-
	A01-019	街路	一般	東京都	直接	-	S街路	改築	補助第26号線(中野五差路)	道路拡幅 0.3km	中野区						1,115		-
	A01-020	街路	一般	東京都	直接	-	S街路	改築	補助第26号線(江古田)	道路拡幅 0.5km	中野区、新宿区						2,478		-
	A01-021	街路	一般	東京都	直接	-	S街路	改築	補助第26号線(江原町)	道路拡幅 0.26km	中野区・新宿区						2,660	1.65	-
	A01-022	街路	一般	東京都	直接	-	S街路	改築	補助第28号線(大井)	道路拡幅 0.5km	品川区						3,535		-
	A01-023	街路	一般	東京都	直接	-	S街路	改築	補助第29号線(大崎)	道路拡幅 0.5km	品川区						7,782		-

A 基幹事業

基幹事業(大)	番号	事業種別	地域種別	交付対象	直接間接	事業者	種別1	種別2	要素となる事業名 (事業箇所)	事業内容 (延長・面積等)	市区町村名/ 港湾・地区名	事業実施期間(年度)					全体事業費 (百万円)	費用 便益比	個別施設計画 策定状況
												H31	R02	R03	R04	R05			
一体的に実施することにより期待される効果																			
備考																			
道路事業	A01-024	街路	一般	東京都	直接	-	S街路	改築	補助第29号線(戸越)	道路新設 0.8km	品川区						8,869	-	
	A01-025	街路	一般	東京都	直接	-	S街路	改築	補助第29号線(西大井)	道路新設 0.4km	品川区						3,773	-	
	A01-026	街路	一般	東京都	直接	-	S街路	改築	補助第29号線(西大井東馬込)	道路新設 0.7km	品川区、大田区						9,407	-	
	A01-027	街路	一般	東京都	直接	-	S街路	改築	補助第52号線(若林)	道路拡幅 1.3km	世田谷						6,716	-	
	A01-028	街路	一般	東京都	直接	-	S街路	改築	補助第52号線(宮坂)	道路拡幅 0.3km	世田谷区						2,264	-	
	A01-029	街路	一般	東京都	直接	-	S街路	改築	補助第54号線(上祖師谷)	道路新設 0.7km	世田谷区						954	-	
	A01-030	街路	一般	東京都	直接	-	S街路	改築	補助第62号線	道路拡幅 0.5km	渋谷区中野区						148	-	
	A01-031	街路	一般	東京都	直接	-	S街路	改築	補助第73号線(池袋本町)	道路拡幅 1.1km	豊島区、板橋区						13,589	-	

A 基幹事業

基幹事業(大)	番号	事業種別	地域種別	交付対象	直接間接	事業者	種別1	種別2	要素となる事業名 (事業箇所)	事業内容 (延長・面積等)	市区町村名/ 港湾・地区名	事業実施期間(年度)					全体事業費 (百万円)	費用 便益比	個別施設計画 策定状況
												H31	R02	R03	R04	R05			
一体的に実施することにより期待される効果																			
備考																			
道路事業	A01-032	街路	一般	東京都	直接	-	S街路	改築	補助第73号線(上十条)	道路拡幅 0.3km	北区						4,355		-
	A01-033	街路	一般	東京都	直接	-	S街路	改築	補助第73号線(十条仲原)	道路拡幅 0.6km	北区						6,717		-
	A01-034	街路	一般	東京都	直接	-	S街路	改築	補助第74号線	道路拡幅 0.7km	新宿区						2,285		-
	A01-035	街路	一般	東京都	直接	-	S街路	改築	補助第81号線(南池袋)	道路新設 0.3km	豊島区						1,524		-
	A01-036	街路	一般	東京都	直接	-	S街路	改築	補助第81号線(巣鴨)	道路新設 0.9km	豊島区・北区						9,972		-
	A01-037	街路	一般	東京都	直接	-	S街路	改築	補助第82号線(北池袋)	道路新設 0.6km	豊島区、板橋区						6,139		-
	A01-038	街路	一般	東京都	直接	-	S街路	改築	補助第82号線(池袋本町)	道路新設 0.5km	豊島区、板橋区						4,319		-
	A01-039	街路	一般	東京都	直接	-	S街路	改築	補助第85号線	道路拡幅 0.4km	北区						291		-

A 基幹事業

基幹事業(大)	番号	事業種別	地域種別	交付対象	直接間接	事業者	種別1	種別2	要素となる事業名 (事業箇所)	事業内容 (延長・面積等)	市区町村名/ 港湾・地区名	事業実施期間(年度)					全体事業費 (百万円)	費用 便益比	個別施設計画 策定状況
												H31	R02	R03	R04	R05			
一体的に実施することにより期待される効果																			
備考																			
道路事業	A01-040	街路	一般	東京都	直接	-	S街路	改築	補助第85号線(十条)	道路幅 1.6km	北区						6,017	0.5	-
	A01-041	街路	一般	東京都	直接	-	S街路	改築	補助第86号線(赤羽西)	道路幅 1.2km	北区						11,751		-
	A01-042	街路	一般	東京都	直接	-	S街路	改築	補助第86号線(赤羽南)	道路幅 0.3km	北区						1,690		-
	A01-043	街路	一般	東京都	直接	-	S街路	改築	補助第90号線(荒川遊園 )	道路幅 0.4km	荒川区						542		-
	A01-044	街路	一般	東京都	直接	-	S街路	改築	補助第90号線(梶原)	道路幅 0.9km	荒川区						1,404		-
	A01-045	街路	一般	東京都	直接	-	S街路	改築	補助第109号線(神明南)	道路幅 1.2km	足立区						1,924	1.58	-
	A01-046	街路	一般	東京都	直接	-	S街路	改築	補助第118号線	道路幅 0.8km	足立区						210		-
	A01-047	街路	一般	東京都	直接	-	S街路	改築	補助第120号線(八広 期 )	道路幅 0.3km	墨田区						1,717		-

A 基幹事業

基幹事業(大)	番号	事業種別	地域種別	交付対象	直接間接	事業者	種別1	種別2	要素となる事業名 (事業箇所)	事業内容 (延長・面積等)	市区町村名/ 港湾・地区名	事業実施期間(年度)					全体事業費 (百万円)	費用 便益比	個別施設計画 策定状況	
												H31	R02	R03	R04	R05				
一体的に実施することにより期待される効果																				
備考																				
道路事業	A01-048	街路	一般	東京都	直接	-	S街路	改築	補助第125号線	道路拡幅 0.4km	世田谷区						1,502		-	
	A01-049	街路	一般	東京都	直接	-	S街路	改築	補助第128号線	道路拡幅 0.9km	世田谷区						2,104		-	
	A01-050	街路	一般	東京都	直接	-	S街路	改築	補助第128号線(宮坂)	道路拡幅 0.6km	世田谷区						2,703		-	
	A01-051	街路	一般	東京都	直接	-	S街路	改築	補助第133号線(中村南)	道路拡幅 1.1km	中野区・練馬区						11,110	1.7	-	
	A01-052	街路	一般	東京都	直接	-	S街路	改築	補助第133号線(白鷺)	道路拡幅 0.7km	中野区						3,315		-	
	A01-053	街路	一般	東京都	直接	-	S街路	改築	補助第136号線(扇)	道路新設 1.5km	足立区						2,435		-	
	A01-054	街路	一般	東京都	直接	-	S街路	改築	補助第136号線	道路新設 1.1km	足立区						1,128		-	
	A01-055	街路	一般	東京都	直接	-	S街路	改築	補助第136号線(足立)	道路拡幅 0.6km	足立区						2,052		-	



A 基幹事業

基幹事業(大)	番号	事業種別	地域種別	交付対象	直接間接	事業者	種別1	種別2	要素となる事業名 (事業箇所)	事業内容 (延長・面積等)	市区町村名/ 港湾・地区名	事業実施期間(年度)					全体事業費 (百万円)	費用 便益比	個別施設計画 策定状況
												H31	R02	R03	R04	R05			
一体的に実施することにより期待される効果																			
備考																			
道路事業	A01-056	街路	一般	東京都	直接	-	S街路	改築	補助第138号線(綾瀬新橋)	道路拡幅 0.3km	足立区						1,254	-	
	A01-057	街路	一般	東京都	直接	-	S街路	改築	補助第138号線(中央本町)	道路拡幅 0.7km	足立区							684	-
	A01-058	街路	一般	東京都	直接	-	S街路	改築	補助第138号線(興野)	道路拡幅 0.4km	足立区							842	-
	A01-059	街路	一般	東京都	直接	-	S街路	改築	補助第143号線(柴又)	道路拡幅 0.58km	葛飾区							3,056	2.89
	A01-060	街路	一般	東京都	直接	-	S街路	改築	補助第144号線(平井)	道路拡幅 0.5km	江戸川区							1,376	-
	A01-061	街路	一般	東京都	直接	-	S街路	改築	補助第144号線(東砂)	道路拡幅 0.4km	江東区							574	-
	A01-062	街路	一般	東京都	直接	-	S街路	改築	補助第172号線(長崎)	道路拡幅 1.6km	豊島区							9,449	-
	A01-063	街路	一般	東京都	直接	-	S街路	改築	補助第227号線(大和町)	道路拡幅 0.7km	中野区							3,774	-

A 基幹事業

基幹事業(大)	番号	事業種別	地域種別	交付対象	直接間接	事業者	種別1	種別2	要素となる事業名 (事業箇所)	事業内容 (延長・面積等)	市区町村名/ 港湾・地区名	事業実施期間(年度)					全体事業費 (百万円)	費用 便益比	個別施設計画 策定状況
												H31	R02	R03	R04	R05			
一体的に実施することにより期待される効果																			
備考																			
道路事業	A01-064	街路	一般	東京都	直接	-	S街路	改築	補助第261号線	道路幅 1.0km	足立区						272		-
	A01-065	街路	一般	東京都	直接	-	S街路	改築	補助第261号線(伊興)	道路幅 0.9km	足立区						6,322		-
	A01-066	街路	一般	東京都	直接	-	S街路	改築	補助第261号線(神明)	道路幅 0.7km	足立区						1,861		-
	A01-067	街路	一般	東京都	直接	-	S街路	改築	補助第277号(水元 期)	道路幅 0.7km	葛飾区						993	2.41	-
	A01-068	街路	一般	東京都	直接	-	S街路	改築	福生狩宿線(秋多3.4.6)	道路幅 0.7km	あきる野市						264		-
	A01-069	街路	一般	東京都	直接	-	S街路	改築	石川宇津木線	道路幅 0.5km	八王子市						2,826		-
	A01-070	街路	一般	東京都	直接	-	S街路	改築	石川宇津木線(石川町期)	道路幅 1.2km	八王子市						2,572		-
	A01-071	街路	一般	東京都	直接	-	S街路	改築	柴崎駅下石原線(佐須町)	道路幅 1.0km	調布市						1,568		-

A 基幹事業

基幹事業(大)	番号	事業種別	地域種別	交付対象	直接間接	事業者	種別1	種別2	要素となる事業名 (事業箇所)	事業内容 (延長・面積等)	市区町村名/ 港湾・地区名	事業実施期間(年度)					全体事業費 (百万円)	費用 便益比	個別施設計画 策定状況
												H31	R02	R03	R04	R05			
一体的に実施することにより期待される効果																			
備考																			
道路事業	A01-072	街路	一般	東京都	直接	-	S街路	改築	府中東小金井線(梶野町)	道路拡幅 0.4km	小金井市					229		-	
	A01-073	街路	一般	東京都	直接	-	S街路	改築	保谷東村山線(西原町)	道路拡幅 1.4km	西東京市					1,092		-	
	A01-074	街路	一般	東京都	直接	-	S街路	改築	保谷東村山線(北原町)	道路新設 1.2km	西東京市					3,266		-	
	A01-075	街路	一般	東京都	直接	-	S街路	改築	国営公園南線	道路拡幅 0.4km	昭島市					944		-	
	A01-076	街路	一般	東京都	直接	-	S街路	改築	国営公園西線	道路拡幅 0.4km	昭島市					2,777		-	
	A01-077	街路	一般	東京都	直接	-	S街路	改築	国営公園西線(立川3.2.38)	道路拡幅 0.4km	立川市					2,404		-	
	A01-078	街路	一般	東京都	直接	-	S街路	改築	国分寺駅国立線	道路拡幅 0.7km	国分寺市					241		-	
	A01-079	街路	一般	東京都	直接	-	S街路	改築	小金井国分寺線(国分寺3・4・6号線)	道路拡幅 1.2km	国分寺市					4,825		-	

A 基幹事業

基幹事業(大)	番号	事業種別	地域種別	交付対象	直接間接	事業者	種別1	種別2	要素となる事業名 (事業箇所)	事業内容 (延長・面積等)	市区町村名/ 港湾・地区名	事業実施期間(年度)					全体事業費 (百万円)	費用 便益比	個別施設計画 策定状況
												H31	R02	R03	R04	R05			
一体的に実施することにより期待される効果																			
備考																			
道路事業	A01-080	街路	一般	東京都	直接	-	S街路	改築	東京立川線(国分寺3.4.10)外	道路拡幅 0.3km	小平市・国分寺市						580		-
	A01-081	街路	一般	東京都	直接	-	S街路	改築	保谷東村山線(久米川)	道路拡幅 0.9km	東村山市						2,466		-
	A01-082	街路	一般	東京都	直接	-	S街路	改築	新小金井久留米線(東村山3.4.18)	道路新設 0.8km	西東京市・東久留米市						116		-
	A01-083	街路	一般	東京都	直接	-	S街路	改築	栄町平山環状線(程久保)	道路拡幅 1.2km	日野市						220		-
	A01-084	街路	一般	東京都	直接	-	S街路	改築	水道道路線(調布3・4・2)	道路拡幅 1.6km	狛江市						4,296	1.69	-
	A01-085	街路	一般	東京都	直接	-	S街路	改築	放射第32号線(押上)	道路拡幅 0.9km	墨田区						5,225		-
	A01-086	街路	一般	東京都	直接	-	S街路	改築	補助第29号線(豊町)	道路拡幅 0.6km	品川区						6,135		-

A 基幹事業

基幹事業(大)	番号	事業種別	地域種別	交付対象	直接間接	事業者	種別1	種別2	要素となる事業名 (事業箇所)	事業内容 (延長・面積等)	市区町村名/ 港湾・地区名	事業実施期間(年度)					全体事業費 (百万円)	費用 便益比	個別施設計画 策定状況	
												H31	R02	R03	R04	R05				
一体的に実施することにより期待される効果																				
備考																				
道路事業	A01-087	街路	一般	東京都	直接	-	S街路	改築	補助第90号線(荒川)	道路拡幅 1.1km	荒川区						10,405	-		
	A01-088	街路	一般	中央区	直接	-	S街路	改築	環状第3号線(勝どき)	橋梁整備 0.1km	中央区						240	-		
	A01-089	街路	一般	世田谷区	直接	-	S街路	改築	補助第217号線(成城一・二・三丁目)	現道拡幅 0.4km	世田谷区						4	-		
	A01-090	街路	一般	豊島区	直接	-	S街路	改築	補助第174号線(西巣鴨橋)	橋梁整備 0.2km	豊島区						3,687		策定済	
	A01-091	街路	一般	荒川区	直接	-	S街路	新設	補助第331号線	道路新設 0.2km	荒川区						3,580	-		
	A01-092	街路	一般	練馬区	直接	-	S街路	改築	補助第235号線	現道拡幅 0.18km	練馬区						347	-		
	A01-093	街路	一般	練馬区	直接	-	S街路	改築	補助第135号線(補助第230号線付近)	現道拡幅 0.46km	練馬区						1,046	-		

A 基幹事業

基幹事業(大)	番号	事業種別	地域種別	交付対象	直接間接	事業者	種別1	種別2	要素となる事業名 (事業箇所)	事業内容 (延長・面積等)	市区町村名/ 港湾・地区名	事業実施期間(年度)					全体事業費 (百万円)	費用 便益比	個別施設計画 策定状況
												H31	R02	R03	R04	R05			
一体的に実施することにより期待される効果																			
備考																			
道路事業	A01-094	街路	一般	練馬区	直接	-	S街路	改築	補助第135号線(補助第15 6号線交差部)	現道拡幅 0.17 k m	練馬区						459		-
	A01-095	街路	一般	江戸川区	直接	-	S街路	改築	補助第284・288号線(中 央)	現道拡幅 0.7 k m	江戸川区						200		-
	A01-096	街路	一般	江戸川区	直接	-	S街路	改築	補助第288・290号線(一 之江)	現道拡幅 0.4 k m	江戸川区						62		-
	A01-097	街路	一般	江戸川区	直接	-	S街路	新設	補助第289号線(東葛西)	現道拡幅 0.7 k m	江戸川区						26		-
	A01-098	街路	一般	江戸川区	直接	-	S街路	改築	補助第285号線(南小岩八 丁目)	現道拡幅 0.2 k m	江戸川区						1,350		-
	A01-099	街路	一般	江戸川区	直接	-	S街路	改築	区画街路第28号線	現道拡幅 0.1 k m	江戸川区						336		-
	A01-100	街路	一般	江戸川区	直接	-	S街路	改築	補助第288号線(上篠崎)	現道拡幅 0.4 k m	江戸川区						1,204		-

A 基幹事業

基幹事業(大)	番号	事業種別	地域種別	交付対象	直接間接	事業者	種別1	種別2	要素となる事業名 (事業箇所)	事業内容 (延長・面積等)	市区町村名/ 港湾・地区名	事業実施期間(年度)					全体事業費 (百万円)	費用 便益比	個別施設計画 策定状況
												H31	R02	R03	R04	R05			
一体的に実施することにより期待される効果																			
備考																			
道路事業	A01-101	街路	一般	八王子市	直接	-	S街路	新設	御陵甲の原線	現道拡幅 0.6 k m	八王子市						2,083	-	
	A01-102	街路	一般	八王子市	直接	-	S街路	新設	左入美山線	道路新設 0.9 k m	八王子市							2,352	-
	A01-103	街路	一般	青梅市	直接	-	S街路	改築	青梅3・5・24号線	道路拡幅 0.1 k m	青梅市							147	-
	A01-104	街路	一般	調布市	直接	-	S街路	改築	調布駅前広場(調3・4・2 9号及び調3・4・30号)	駅広A=1.7ha、0.25 k m	調布市							7,479	-
	A01-105	街路	一般	調布市	直接	-	S街路	改築	柴崎駅下石原線(調3・4 ・11)	現道拡幅 0.1 k m、駅広A=0 .25ha	調布市							3,844	-
	A01-106	街路	一般	狛江市	直接	-	S街路	改築	稲荷前線	現道拡幅 0.2 k m	狛江市							210	-
	A01-107	街路	一般	東大和市	直接	-	S街路	改築	桜街道線(立川3・4・17 )	現道拡幅 0.6 k m	東大和市							227	-

A 基幹事業

基幹事業(大)	番号	事業種別	地域種別	交付対象	直接間接	事業者	種別1	種別2	要素となる事業名 (事業箇所)	事業内容 (延長・面積等)	市区町村名/ 港湾・地区名	事業実施期間(年度)					全体事業費 (百万円)	費用 便益比	個別施設計画 策定状況	
												H31	R02	R03	R04	R05				
一体的に実施することにより期待される効果																				
備考																				
道路事業	A01-108	街路	一般	町田市	直接		S街路	改築	鶴川駅北口線(交通広場)	駅前広場 8,300㎡	町田市						4,110		-	
	備考																			
	A01-109	街路	一般	渋谷区	直接		S街路	改築	補助第18号線	現道拡幅 0.47km	渋谷区						9,993		-	
	備考																			
	A01-110	街路	一般	町田市	直接	-	S街路	新設	鶴川駅南北自由通路線	道路新設 0.12km	町田市						226		-	
	備考																			
	A01-111	街路	一般	狛江市	直接	-	S街路	改築	和泉多摩川藤塚線(岩戸北区間)	現道拡幅 0.5km	狛江市						1,641		-	
	備考																			
	A01-112	街路	一般	狛江市	直接	-	S街路	改築	和泉多摩川藤塚線(電中研前)	道路拡幅 0.3km	狛江市						270		-	
	備考																			
	A01-113	街路	一般	北区	間接	市街地再開 発組合	-	改築	十条駅西口地区(駅前広 場他)	再開発 A=1.7ha	北区						5,489	1.39	-	
	種別1:再開発																			
A01-114	街路	一般	葛飾区	間接	市街地再開 発組合	-	改築	立石駅北口地区	再開発 A=2.2ha	葛飾区						3,514	1.08	-		
種別1:再開発																				



A 基幹事業

基幹事業(大)	番号	事業種別	地域種別	交付対象	直接間接	事業者	種別1	種別2	要素となる事業名 (事業箇所)	事業内容 (延長・面積等)	市区町村名/ 港湾・地区名	事業実施期間(年度)					全体事業費 (百万円)	費用 便益比	個別施設計画 策定状況	
												H31	R02	R03	R04	R05				
一体的に実施することにより期待される効果																				
備考																				
道路事業	A01-115	街路	一般	東京都	間接	市街地再開発組合	-	改築	大山町クロスポイント周辺地区(補助26号線)	再開発 A=0.7ha	板橋区						1,536	1.76	-	
		種別1:再開発																		
	A01-116	街路	一般	東京都	間接	市街地再開発組合	-	改築	十条駅西口地区(補助73号線他)	再開発 A=1.7ha	北区							1,996	1.39	-
		種別1:再開発																		
	A01-117	街路	一般	江戸川区	間接	市街地再開発組合	-	改築	南小岩六丁目地区	再開発 A=1.3ha	江戸川区							48	1.04	-
		種別1:再開発																		
	A01-118	街路	一般	江戸川区	間接	市街地再開発組合	-	改築	JR小岩駅北口地区	再開発 A=2.0ha	江戸川区							2,013	1.16	-
		種別1:再開発																		
	A01-119	街路	一般	東京都	直接	-	S街路	改築	補助第120号線(鐘ヶ淵)	道路拡幅 0.9km	墨田区							1,211		-
	A01-120	道路	一般	東京都	直接	-	国道	改築	(国)411号(駒木)	現道拡幅 0.5km	青梅市							1,849		-
	A01-121	道路	一般	東京都	直接	-	国道	改築	(国)411号(駒木2期)	現道拡幅 0.7km	青梅市							1,758		-

A 基幹事業

基幹事業(大)	番号	事業種別	地域種別	交付対象	直接間接	事業者	種別1	種別2	要素となる事業名 (事業箇所)	事業内容 (延長・面積等)	市区町村名/ 港湾・地区名	事業実施期間(年度)					全体事業費 (百万円)	費用 便益比	個別施設計画 策定状況	
												H31	R02	R03	R04	R05				
一体的に実施することにより期待される効果																				
備考																				
道路事業	A01-122	道路	一般	東京都	直接	-	都道府 県道	交安	(主)千代田練馬田無線 (石神井3期)	歩道設置 0.2km	練馬区						2,472		-	
	A01-123	道路	一般	東京都	直接	-	都道府 県道	交安	(主)千代田練馬田無線 (高野台)	歩道設置 0.6km	練馬区						2,621		-	
	A01-124	道路	一般	東京都	直接	-	都道府 県道	改築	(主)大田調布線(中和 泉)	現道拡幅 1.05km	狛江市 調布市						5,963		-	
	A01-125	道路	一般	東京都	直接	-	都道府 県道	改築	(主)大田調布線(国領2 期)	現道拡幅 0.28km	調布市						639		-	
	A01-126	道路	一般	東京都	直接	-	都道府 県道	交安	(主)立川所沢線(中島 十番)	歩道設置 1.1km	立川市 小平市						4,992		-	
	A01-127	道路	一般	東京都	直接	-	都道府 県道	改築	(主)町田調布線(真光 寺)	現道拡幅 0.94km	町田市						2,958		-	

A 基幹事業

基幹事業(大)	番号	事業種別	地域種別	交付対象	直接間接	事業者	種別1	種別2	要素となる事業名 (事業箇所)	事業内容 (延長・面積等)	市区町村名/ 港湾・地区名	事業実施期間(年度)					全体事業費 (百万円)	費用 便益比	個別施設計画 策定状況	
												H31	R02	R03	R04	R05				
一体的に実施することにより期待される効果																				
備考																				
道路事業	A01-128	道路	一般	東京都	直接	-	都道府 県道	改築	(主)町田調布線(百村 )	現道拡幅 0.7km	稲城市						3,642		-	
	A01-129	道路	一般	東京都	直接	-	都道府 県道	改築	(主)町田調布線(坂浜 )	現道拡幅 0.75km	稲城市						3,047		-	
	A01-130	道路	一般	東京都	直接	-	都道府 県道	交安	(主)八王子五日市線( 檜原)	歩道設置 0.7km	八王子市						389		-	
	A01-131	道路	一般	東京都	直接	-	都道府 県道	交安	(主)八王子五日市線( 檜原2期)	歩道設置 0.5km	八王子市						1,982		-	
	A01-132	道路	一般	東京都	直接	-	都道府 県道	改築	(主)奥多摩青梅線(和 田畑中2期)	現道拡幅 0.6km	青梅市						1,563		-	
	A01-133	道路	一般	東京都	直接	-	都道府 県道	交安	(主)八王子町田線(相 原)	歩道設置 0.58km	町田市						5,795		-	

A 基幹事業

基幹事業(大)	番号	事業種別	地域種別	交付対象	直接間接	事業者	種別1	種別2	要素となる事業名 (事業箇所)	事業内容 (延長・面積等)	市区町村名/ 港湾・地区名	事業実施期間(年度)					全体事業費 (百万円)	費用 便益比	個別施設計画 策定状況
												H31	R02	R03	R04	R05			
一体的に実施することにより期待される効果																			
備考																			
道路事業	A01-134	道路	一般	東京都	直接	-	都道府 県道	改築	(主)八王子町田線(小 山2期)	道路拡幅 0.5km	町田市						2,673	-	
	A01-135	道路	一般	東京都	直接	-	都道府 県道	改築	(主)八王子町田線(東 浅川2期)	現道拡幅 0.2km	八王子市						1,955	-	
	A01-136	道路	一般	東京都	直接	-	都道府 県道	改築	(主)八王子町田線(東 浅川3期)	現道拡幅 0.3km	八王子市						1,154	-	
	A01-137	道路	一般	東京都	直接	-	都道府 県道	改築	(主)八王子町田線(常 盤町)	現道拡幅 0.7km	町田市						2,974	11.3	-
	A01-138	道路	一般	東京都	直接	-	都道府 県道	改築	(主)相模原大蔵町線(並 木)	現道拡幅 0.66km	町田市						2,686	-	
	A01-139	道路	一般	東京都	直接	-	都道府 県道	改築	(主)相模原大蔵町線(野 津田)	現道拡幅 0.47km	町田市						1,803	-	

A 基幹事業

基幹事業(大)	番号	事業種別	地域種別	交付対象	直接間接	事業者	種別1	種別2	要素となる事業名 (事業箇所)	事業内容 (延長・面積等)	市区町村名/ 港湾・地区名	事業実施期間(年度)					全体事業費 (百万円)	費用 便益比	個別施設計画 策定状況
												H31	R02	R03	R04	R05			
一体的に実施することにより期待される効果																			
備考																			
道路事業	A01-140	道路	一般	東京都	直接	-	都道府 県道	改築	(主)相模原大蔵町線(野津田2期)	現道拡幅 0.6km	町田市						1,867	-	
	A01-141	道路	一般	東京都	直接	-	都道府 県道	改築	(主)相模原大蔵町線(綾部)	現道拡幅 0.4km	町田市						1,965	4.92	-
	A01-142	道路	一般	東京都	直接	-	都道府 県道	改築	(一)稲城読売ランド前 停車場線(矢野口)	現道拡幅 0.55km	稲城市						2,143	-	
	A01-143	道路	一般	東京都	直接	-	都道府 県道	交安	(一)瑞穂あきる野八王 子線(志茂)	歩道設置 0.5km	福生市						1,231	-	
	A01-144	道路	一般	東京都	直接	-	都道府 県道	改築	(一)瑞穂あきる野八王 子線(箱根ヶ崎駅前2期)	道路拡幅 0.2km	瑞穂町						599	-	
	A01-145	道路	一般	東京都	直接	-	都道府 県道	改築	(一)上館日野線(南平 )	現道拡幅 0.4km	日野市						1,937	-	

A 基幹事業

基幹事業(大)	番号	事業種別	地域種別	交付対象	直接間接	事業者	種別1	種別2	要素となる事業名 (事業箇所)	事業内容 (延長・面積等)	市区町村名/ 港湾・地区名	事業実施期間(年度)					全体事業費 (百万円)	費用 便益比	個別施設計画 策定状況
												H31	R02	R03	R04	R05			
一体的に実施することにより期待される効果																			
備考																			
道路事業	A01-146	道路	一般	東京都	直接	-	都道府 県道	改築	(一)上館日野線(南平2 期)	現道拡幅 0.5km	日野市						1,243	-	
	A01-147	道路	一般	東京都	直接	-	都道府 県道	改築	(一)伊奈福生線(草花 )	現道拡幅 0.5km	あきる野市						5,281	-	
	A01-148	道路	一般	東京都	直接	-	都道府 県道	改築	(一)上成木川井線(大 丹波)	現道拡幅 0.4km	奥多摩町						526	-	
	A01-149	道路	一般	東京都	直接	-	都道府 県道	改築	(特)浜町北砂町線(岩 井橋)	橋梁架替 0.1km	江東区						3,967	-	
	A01-150	道路	一般	東京都	直接	-	都道府 県道	改築	(主)奥多摩青梅線(和 田畑中3期)	現道拡幅 0.8km	青梅市						2,000	-	
	A01-151	道路	一般	東京都	直接	-	都道府 県道	改築	(主)青梅秩父線(黒沢2 丁目)	現道拡幅 0.2km	青梅市						317	-	

A 基幹事業

基幹事業(大)	番号	事業種別	地域種別	交付対象	直接間接	事業者	種別1	種別2	要素となる事業名 (事業箇所)	事業内容 (延長・面積等)	市区町村名/ 港湾・地区名	事業実施期間(年度)					全体事業費 (百万円)	費用 便益比	個別施設計画 策定状況	
												H31	R02	R03	R04	R05				
一体的に実施することにより期待される効果																				
備考																				
道路事業	A01-152	道路	一般	東京都	直接	-	都道府 県道	改築	(主)日比谷豊洲埠頭東 雲線(東雲橋)	橋梁架替 0.1km	江東区						3,800		策定済	
	A01-153	道路	一般	東京都	直接	-	都道府 県道	改築	(主)日本橋芝浦大森線 (若潮橋)	橋梁架替 0.6km	品川区						4,200		策定済	
	A01-154	道路	一般	東京都	直接	-	都道府 県道	改築	(特)南砂町吾嬬町線(小原橋)	橋梁架替 0.1km	江東区						560		策定済	
	A01-155	道路	一般	東京都	直接	-	都道府 県道	改築	(主)八王子町田線(木曾東)	現道拡幅 0.3km	町田市						36		-	
	A01-156	道路	一般	東京都	直接	-	都道府 県道	改築	(一)恋ヶ窪新田三鷹線 (下連雀)	現道拡幅 0.2km	三鷹市						2,023		-	
	A01-157	道路	一般	東京都	直接	-	都道府 県道	改築	(一)恋ヶ窪新田三鷹線 (新小金井)	現道拡幅 0.3km	小金井市						514		-	

A 基幹事業

基幹事業(大)	番号	事業種別	地域種別	交付対象	直接間接	事業者	種別1	種別2	要素となる事業名 (事業箇所)	事業内容 (延長・面積等)	市区町村名/ 港湾・地区名	事業実施期間(年度)					全体事業費 (百万円)	費用 便益比	個別施設計画 策定状況
												H31	R02	R03	R04	R05			
一体的に実施することにより期待される効果																			
備考																			
道路事業	A01-158	道路	一般	東京都	直接	-	都道府 県道	改築	(一)武蔵野調布線(布 田駅北)	現道拡幅 0.1km	調布市						25	-	
	A01-159	道路	一般	東京都	直接	-	都道府 県道	改築	(一)恋ヶ窪新田三鷹線 (連雀通り)	現道拡幅 0.4km	小金井市						40	-	
	A01-160	道路	一般	東京都	直接	-	都道府 県道	改築	(一)境調布線(境南町 )	現道拡幅 0.3km	武蔵野市						2,466	2.4	-
	A01-161	道路	一般	東京都	直接	-	都道府 県道	改築	(主)府中町田線(小野 路町)	現道拡幅 0.2km	町田市						617	-	
	A01-162	道路	一般	東京都	直接	-	都道府 県道	改築	(主)武蔵村山立川線(学 園)	現道拡幅 0.4km	武蔵村山市						720	-	
	A01-163	道路	一般	東京都	直接	-	都道府 県道	改築	(一)川崎町田線(成瀬 )	現道拡幅 0.1km	町田市						888	-	



A 基幹事業

基幹事業(大)	番号	事業種別	地域種別	交付対象	直接間接	事業者	種別1	種別2	要素となる事業名 (事業箇所)	事業内容 (延長・面積等)	市区町村名/ 港湾・地区名	事業実施期間(年度)					全体事業費 (百万円)	費用 便益比	個別施設計画 策定状況
												H31	R02	R03	R04	R05			
一体的に実施することにより期待される効果																			
備考																			
道路事業	A01-164	道路	一般	北区	直接	-	区道	改築	(区)特別区道北1269号 (新田橋)	橋梁架替 0.1km	北区						2		策定済
	A01-165	道路	一般	江東区	直接	-	区道	改築	(区)特別区道江24号 (御船橋)	橋梁架替 0.01km	江東区						175		策定済
	A01-166	道路	一般	江東区	直接	-	区道	改築	(区)特別区道江139号 (清水橋)	橋梁架替 0.01km	江東区						182		策定済
	A01-167	道路	一般	東京都	直接		都道府 県道	交安	(一)池袋谷原線(春日町5)	歩道設置 1.6km	練馬区						2,000		-
	A01-168	道路	一般	東京都	直接		都道府 県道	交安	(主)練馬川口線(土支田3)	歩道設置 0.4km	練馬区						1,105		-
	A01-169	道路	一般	東京都	直接		国道	交安	(国)14号(菅原橋)	歩道設置 0.5km	江戸川区						2,390		-
	A01-170	道路	一般	東京都	直接		都道府 県道	交安	(主)立川青梅線(羽加美)	歩道設置 0.3km	羽村市						74		-

A 基幹事業

基幹事業(大)	番号	事業種別	地域種別	交付対象	直接間接	事業者	種別1	種別2	要素となる事業名 (事業箇所)	事業内容 (延長・面積等)	市区町村名/ 港湾・地区名	事業実施期間(年度)					全体事業費 (百万円)	費用 便益比	個別施設計画 策定状況
												H31	R02	R03	R04	R05			
一体的に実施することにより期待される効果																			
備考																			
道路事業	A01-171	道路	一般	東京都	直接		都道府 県道	交安	(主)青梅あきる野線(三内 )	歩道設置 1.7km	あきる野市、日 の出町						427	-	
	A01-172	道路	一般	東京都	直接		都道府 県道	交安	(主)奥多摩青梅線(青梅市 梅郷4)	歩道設置 0.7km	青梅市						250	-	
	A01-173	道路	一般	東京都	直接		国道	交安	(国)411号(青梅市友田1~ 長淵4)	歩道設置 2.4km	青梅市						1,700	-	
	A01-174	道路	一般	東京都	直接		都道府 県道	交安	(主)八王子町田線(木曾)	歩道設置 0.3km	町田市						670	-	
	A01-175	道路	一般	東京都	直接		都道府 県道	交安	(主)町田調布線(稲城市坂 浜)	歩道設置 0.6km	稲城市						220	-	
	A01-176	道路	一般	東京都	直接		都道府 県道	交安	(主)府中町田線(大蔵交差 点)	歩道設置 0.2km	町田市						360	-	

A 基幹事業

基幹事業(大)	番号	事業種別	地域種別	交付対象	直接間接	事業者	種別1	種別2	要素となる事業名 (事業箇所)	事業内容 (延長・面積等)	市区町村名/ 港湾・地区名	事業実施期間(年度)					全体事業費 (百万円)	費用 便益比	個別施設計画 策定状況
												H31	R02	R03	R04	R05			
一体的に実施することにより期待される効果																			
備考																			
道路事業	A01-177	道路	一般	東京都	直接		都道府 県道	交安	(主)八王子あきる野線(八 王子市檜原町)	歩道設置 0.3km	八王子市						200	-	
	A01-178	道路	一般	東京都	直接		都道府 県道	交安	(一)上館日野線(日野市南 平7)	歩道設置 0.8km	日野市						1,523	-	
	A01-179	道路	一般	東京都	直接		都道府 県道	交安	(一)上館日野線(八王子市 長沼町)	歩道設置 1km	八王子市						1,600	-	
	A01-180	道路	一般	東京都	直接		都道府 県道	交安	(一)府中三鷹線(野崎3)	歩道設置 1.2km	三鷹市						2,200	-	
	A01-181	道路	一般	東京都	直接		都道府 県道	交安	(一)武蔵野狛江線(下連雀 5)	歩道設置 0.2km	三鷹市						760	-	
	A01-182	道路	一般	東京都	直接		都道府 県道	交安	(一)ひばりヶ丘停車場線( 谷戸町2)	歩道設置 1.4km	西東京市						900	-	

A 基幹事業

基幹事業(大)	番号	事業種別	地域種別	交付対象	直接間接	事業者	種別1	種別2	要素となる事業名 (事業箇所)	事業内容 (延長・面積等)	市区町村名/ 港湾・地区名	事業実施期間(年度)					全体事業費 (百万円)	費用 便益比	個別施設計画 策定状況
												H31	R02	R03	R04	R05			
一体的に実施することにより期待される効果																			
備考																			
道路事業	A01-183	道路	一般	東京都	直接		都道府 県道	交安	(一)府中調布線(若松1)	歩道設置 0.8km	府中市						826	-	
	A01-184	道路	一般	東京都	直接		都道府 県道	交安	(一)境調布線(天文台通り)	歩道設置 0.8km	三鷹市						330	-	
	A01-185	道路	一般	東京都	直接		都道府 県道	交安	(主)東京所沢線(青葉町1)	歩道設置 1.8km	東村山市						293	-	
	A01-186	道路	一般	東京都	直接		都道府 県道	交安	(主)東京所沢線(南町1)	歩道設置 1.7km	東久留米市						1,867	-	
	A01-187	道路	一般	東京都	直接		都道府 県道	交安	(主)杉並あきる野線(回田)	歩道設置 0.7km	小平市						1,838	-	
	A01-188	道路	一般	東京都	直接		都道府 県道	交安	(主)杉並あきる野線(一番町)	歩道設置 0.5km	立川市						536	-	

A 基幹事業

基幹事業(大)	番号	事業種別	地域種別	交付対象	直接間接	事業者	種別1	種別2	要素となる事業名 (事業箇所)	事業内容 (延長・面積等)	市区町村名/ 港湾・地区名	事業実施期間(年度)					全体事業費 (百万円)	費用 便益比	個別施設計画 策定状況
												H31	R02	R03	R04	R05			
一体的に実施することにより期待される効果																			
備考																			
道路事業	A01-189	道路	一般	東京都	直接		都道府 県道	交安	(一)東村山清瀬線(東村山 市恩多町)	歩道設置 0.8km	東村山市						400	-	
	A01-190	道路	一般	東京都	直接		都道府 県道	交安	(一)小平停車場野中新田 線(小平市大沼2~1)	歩道設置 1.2km	小平市						1,620	-	
	A01-191	道路	一般	東京都	直接		都道府 県道	交安	(主)奥多摩青梅線(青梅市 御岳2)	歩道設置 0.2km	青梅市						265	-	
	A01-192	道路	一般	東京都	直接		都道府 県道	交安	(一)羽村瑞穂線(羽村東部 踏切)	歩道設置 0.2km	羽村市						300	-	
	A01-193	道路	一般	東京都	直接		都道府 県道	交安	(主)杉並あきる野線(あき る野市二宮)	歩道設置 0.6km	あきる野市						434	-	
	A01-194	道路	一般	東京都	直接		都道府 県道	交安	(一)神戸山多幸線(神津島 村大沢)	歩道設置 0.2km	神津島村						100	-	

A 基幹事業

基幹事業(大)	番号	事業種別	地域種別	交付対象	直接間接	事業者	種別1	種別2	要素となる事業名 (事業箇所)	事業内容 (延長・面積等)	市区町村名/ 港湾・地区名	事業実施期間(年度)					全体事業費 (百万円)	費用 便益比	個別施設計画 策定状況
												H31	R02	R03	R04	R05			
一体的に実施することにより期待される効果																			
備考																			
道路事業	A01-195	道路	一般	東京都	直接		都道府 県道	交安	(一)大島循環線(野増)	歩道設置 2.3km	大島町						525	-	
	A01-196	道路	一般	東京都	直接	-	国道	交安	(国)411号(長淵4~6)	歩道設置 0.4km	青梅市						1,229	-	
	A01-197	道路	一般	東京都	直接	-	都道府 県道	交安	(一)淵上日野線(淵上 その4)	歩道設置 0.4km	あきる野市						247	-	
	A01-198	道路	一般	東京都	直接	-	都道府 県道	交安	(主)世田谷町田線(玉 川学園)	歩道設置 1.5km	町田市						2,169	-	
	A01-199	道路	一般	東京都	直接	-	都道府 県道	交安	(一)三宅循環線(坪田 )	歩道設置 0.6km	三宅村						356	-	
	A01-200	道路	一般	東京都	直接	-	都道府 県道	交安	(主)飯田橋石神井新座線 (馬場下町)	歩道設置 0.4km	新宿区						167	-	
	A01-201	道路	一般	東京都	直接	-	都道府 県道	交安	(一)原市場下成木線(成 木1)	歩道設置 0.3km	青梅市						177	-	

A 基幹事業

基幹事業(大)	番号	事業種別	地域種別	交付対象	直接間接	事業者	種別1	種別2	要素となる事業名 (事業箇所)	事業内容 (延長・面積等)	市区町村名/ 港湾・地区名	事業実施期間(年度)					全体事業費 (百万円)	費用 便益比	個別施設計画 策定状況
												H31	R02	R03	R04	R05			
一体的に実施することにより期待される効果																			
備考																			
道路事業	A01-202	道路	一般	東京都	直接	-	都道府 県道	交安	(主)東京所沢線(下里)	歩道設置 0.8km	東久留米市						1,644	-	
	A01-203	道路	一般	東京都	直接		都道府 県道	交安	(一)府中調布線(白糸台3 )	バリアフリー 0.4km	府中市						120	-	
	A01-204	道路	一般	東京都	直接		都道府 県道	交安	(一)府中調布線(飛田給1)	バリアフリー 1.6km	調布市						23	-	
	A01-205	道路	一般	東京都	直接		都道府 県道	交安	(一)外濠環状線(湯島1)	バリアフリー 0.1km	文京区						72	-	
	A01-206	道路	一般	東京都	直接	-	都道府 県道	交安	(主)東京丸子横浜線(西五反田1)	バリアフリー 0.9km	品川区						14	-	
	A01-207	道路	一般	東京都	直接	-	都道府 県道	交安	(一)北品川四谷線(大井6)	バリアフリー 1.2km	品川区						18	-	

A 基幹事業

基幹事業(大)	番号	事業種別	地域種別	交付対象	直接間接	事業者	種別1	種別2	要素となる事業名 (事業箇所)	事業内容 (延長・面積等)	市区町村名/ 港湾・地区名	事業実施期間(年度)					全体事業費 (百万円)	費用 便益比	個別施設計画 策定状況
												H31	R02	R03	R04	R05			
一体的に実施することにより期待される効果																			
備考																			
道路事業	A01-208	道路	一般	東京都	直接	-	都道府 県道	交安	(主)環状八号線(多摩 川1)	バリアフリー 0.6km	大田区						9	-	
	A01-209	道路	一般	東京都	直接	-	都道府 県道	交安	(主)王子千住夢の島線 (西尾久4)	バリアフリー 0.54km	荒川区						11	-	
	A01-210	道路	一般	東京都	直接	-	都道府 県道	交安	(主)王子千住夢の島線 (田端新町3)	バリアフリー 0.7km	北区						15	-	
	A01-211	道路	一般	東京都	直接	-	都道府 県道	交安	(一)古川橋二子玉川線(五 本木2)	バリアフリー 360m	目黒区						15	-	
	A01-212	道路	一般	東京都	直接	-	都道府 県道	交安	(一)鮫洲大山線(大山町 )	バリアフリー 470m	渋谷区						15	-	
	A01-213	道路	一般	東京都	直接	-	都道府 県道	交安	(主)東京丸子横浜線(西 中延1)	バリアフリー 700m	品川区						15	-	



A 基幹事業

基幹事業(大)	番号	事業種別	地域種別	交付対象	直接間接	事業者	種別1	種別2	要素となる事業名 (事業箇所)	事業内容 (延長・面積等)	市区町村名/ 港湾・地区名	事業実施期間(年度)					全体事業費 (百万円)	費用 便益比	個別施設計画 策定状況
												H31	R02	R03	R04	R05			
一体的に実施することにより期待される効果																			
備考																			
道路事業	A01-214	道路	一般	東京都	直接	-	都道府 県道	交安	(一)古川橋二子玉川線(東が丘2)	バリアフリー 1200m	目黒区						15	-	
	A01-215	道路	一般	東京都	直接		都道府 県道	交安	(主)東京所沢線(西新宿地区地下歩道整備)	地下歩行者専用道 1箇所	新宿区						255	-	
	A01-216	道路	一般	東京都	直接		都道府 県道	交安	(主)八王子あきる野線(並木橋交差点)	交差点改良 1箇所	八王子市						845	-	
	A01-217	道路	一般	東京都	直接		都道府 県道	交安	(特)赤羽西台線(舟渡交差点)	交差点改良 1箇所	板橋区						748	-	
	A01-218	道路	一般	東京都	直接		国道	交安	(国)14号(八蔵橋交差点)	交差点改良 1箇所	江戸川区						1,620	-	
	A01-219	道路	一般	東京都	直接		都道府 県道	交安	(主)立川所沢線(けやき台小学校西交差点)	交差点改良 1箇所	立川市						1,485	-	
	A01-220	道路	一般	東京都	直接		都道府 県道	交安	(主)新宿青梅線(奈良橋庚申塚交差点)	交差点改良 1箇所	東大和市						621	-	

A 基幹事業

基幹事業(大)	番号	事業種別	地域種別	交付対象	直接間接	事業者	種別1	種別2	要素となる事業名 (事業箇所)	事業内容 (延長・面積等)	市区町村名/ 港湾・地区名	事業実施期間(年度)					全体事業費 (百万円)	費用 便益比	個別施設計画 策定状況
												H31	R02	R03	R04	R05			
一体的に実施することにより期待される効果																			
備考																			
道路事業	A01-221	道路	一般	東京都	直接		都道府 県道	交安	(主)町田調布線(坂浜交差点)	交差点改良 1箇所	稲城市						1,180	-	
	A01-222	道路	一般	東京都	直接		都道府 県道	交安	(一)東村山清瀬線(野火止小入口交差点)	交差点改良 1箇所	東村山市						594	-	
	A01-223	道路	一般	東京都	直接		都道府 県道	交安	(一)三ツ木八王子線(三ツ木交差点)	交差点改良 1箇所	武蔵村山市						962	-	
	A01-224	道路	一般	東京都	直接		都道府 県道	交安	(一)恋ヶ窪新田三鷹線(恋ヶ窪交差点)	交差点改良 1箇所	国分寺市						1,540	-	
	A01-225	道路	一般	東京都	直接		都道府 県道	交安	(一)檜原あきる野線(雨間交差点)	交差点改良 1箇所	あきる野市						295	-	
	A01-226	道路	一般	東京都	直接		都道府 県道	交安	(一)辻原町田線(小川交差点)	交差点改良 1箇所	町田市						673	-	

A 基幹事業

基幹事業(大)	番号	事業種別	地域種別	交付対象	直接間接	事業者	種別1	種別2	要素となる事業名 (事業箇所)	事業内容 (延長・面積等)	市区町村名/ 港湾・地区名	事業実施期間(年度)					全体事業費 (百万円)	費用 便益比	個別施設計画 策定状況	
												H31	R02	R03	R04	R05				
一体的に実施することにより期待される効果																				
備考																				
道路事業	A01-227	道路	一般	東京都	直接		都道府 県道	交安	(一)辻原町田線(小川原交 差点)	交差点改良 1箇所	町田市						1,745		-	
	A01-228	道路	一般	東京都	直接		都道府 県道	交安	(主)所沢府中線(府中刑務 所角交差点)	交差点改良 1箇所	府中市						800		-	
	A01-229	道路	一般	東京都	直接		都道府 県道	交安	(主)杉並あきる野線(武蔵 野中央交差点)	交差点改良 1箇所	武蔵野市						3,341		-	
	A01-230	道路	一般	東京都	直接		都道府 県道	交安	(一)武蔵野調布線(下布田 交差点)	交差点改良 1箇所	調布市						1,101		-	
	A01-231	道路	一般	東京都	直接		都道府 県道	交安	(主)新宿青梅線(かたくり の湯入口交差点)	交差点改良 1箇所	武蔵村山市						2,334		-	
	A01-232	道路	一般	東京都	直接		都道府 県道	交安	(一)上野原八王子線(川原 宿交差点)	交差点改良 1箇所	八王子市						472		-	

A 基幹事業

基幹事業(大)	番号	事業種別	地域種別	交付対象	直接間接	事業者	種別1	種別2	要素となる事業名 (事業箇所)	事業内容 (延長・面積等)	市区町村名/ 港湾・地区名	事業実施期間(年度)					全体事業費 (百万円)	費用 便益比	個別施設計画 策定状況
												H31	R02	R03	R04	R05			
一体的に実施することにより期待される効果																			
備考																			
道路事業	A01-233	道路	一般	東京都	直接		都道府 県道	交安	(一)杉並武蔵野線(四軒寺 交差点)	交差点改良 1箇所	武蔵野市						1,397	-	
	A01-234	道路	一般	東京都	直接		都道府 県道	交安	(一)八王子城山線(広園寺 入口交差点)	交差点改良 1箇所	八王子市						463	-	
	A01-235	道路	一般	東京都	直接		都道府 県道	交安	(一)辻原町田線(町田市辻 交差点)	交差点改良 1箇所	町田市						428	-	
	A01-236	道路	一般	東京都	直接		都道府 県道	交安	(一)所沢府中線(市民球場 前交差点)	交差点改良 1箇所	府中市						885	-	
	A01-237	道路	一般	東京都	直接		都道府 県道	交安	(主)府中町田線(井の花交 差点)	交差点改良 1箇所	町田市						250	-	
	A01-238	道路	一般	東京都	直接		都道府 県道	交安	(一)上館日野線(小比企交 差点)	交差点改良 1箇所	八王子市						415	-	

A 基幹事業

基幹事業(大)	番号	事業種別	地域種別	交付対象	直接間接	事業者	種別1	種別2	要素となる事業名 (事業箇所)	事業内容 (延長・面積等)	市区町村名/ 港湾・地区名	事業実施期間(年度)					全体事業費 (百万円)	費用 便益比	個別施設計画 策定状況
												H31	R02	R03	R04	R05			
一体的に実施することにより期待される効果																			
備考																			
道路事業	A01-239	道路	一般	東京都	直接		都道府 県道	交安	(一)上館日野線(館町和田 交差点)	交差点改良 1箇所	八王子市						275	-	
	A01-240	道路	一般	東京都	直接		都道府 県道	交安	(主)所沢府中線(府中栄町 三丁目交差点)	交差点改良 1箇所	府中市						800	-	
	A01-241	道路	一般	東京都	直接		都道府 県道	交安	(一)武蔵野狛江線(松原交 差点)	交差点改良 1箇所	狛江市						214	-	
	A01-242	道路	一般	東京都	直接		都道府 県道	交安	(一)武蔵野調布線(佐須町 交差点)	交差点改良 1箇所	調布市						800	-	
	A01-243	道路	一般	東京都	直接		都道府 県道	交安	(主)杉並あきる野線(二宮 神社前交差点)	交差点改良 1箇所	あきる野市						979	-	
	A01-244	道路	一般	東京都	直接		都道府 県道	交安	(主)八王子五日市線(檜原 町交差点)	交差点改良 1箇所	八王子市						1,946	-	

A 基幹事業

基幹事業(大)	番号	事業種別	地域種別	交付対象	直接間接	事業者	種別1	種別2	要素となる事業名 (事業箇所)	事業内容 (延長・面積等)	市区町村名/ 港湾・地区名	事業実施期間(年度)					全体事業費 (百万円)	費用 便益比	個別施設計画 策定状況
												H31	R02	R03	R04	R05			
一体的に実施することにより期待される効果																			
備考																			
道路事業	A01-245	道路	一般	東京都	直接		都道府 県道	交安	(主)府中清瀬線(前原交番 前交差点)	交差点改良 1箇所	小金井市						440	-	
	A01-246	道路	一般	東京都	直接		都道府 県道	交安	(主)川崎府中線(新大栗交 差点)	交差点改良 1箇所	多摩市						500	-	
	A01-247	道路	一般	東京都	直接	-	都道府 県道	交安	(主)瑞穂富岡線(七日 市場交差点)	交差点改良 1箇所	青梅市						459	-	
	A01-248	道路	一般	東京都	直接	-	都道府 県道	交安	(主)世田谷町田線(鶴 川駅東口)	交差点改良 1箇所	町田市						947	-	
	A01-249	道路	一般	東京都	直接	-	都道府 県道	交安	(主)保谷志木線(栄町二 丁目)	交差点改良 1箇所	西東京市						800	-	
	A01-250	道路	一般	東京都	直接		都道府 県道	交安	(一)上野原八王子線(式分 方町)	視距改良 300m2	八王子市						200	-	

A 基幹事業

基幹事業(大)	番号	事業種別	地域種別	交付対象	直接間接	事業者	種別1	種別2	要素となる事業名 (事業箇所)	事業内容 (延長・面積等)	市区町村名/ 港湾・地区名	事業実施期間(年度)					全体事業費 (百万円)	費用 便益比	個別施設計画 策定状況
												H31	R02	R03	R04	R05			
一体的に実施することにより期待される効果																			
備考																			
道路事業	A01-251	道路	一般	東京都	直接		都道府 県道	交安	(主)東京丸子横浜線ほか(大田区内)	道路標識 5基	大田区						10	-	
	A01-252	道路	一般	東京都	直接		都道府 県道	交安	(主)東京丸子横浜線ほか(品川区内)	道路標識 1基	品川区						2	-	
	A01-253	道路	一般	東京都	直接		都道府 県道	交安	(主)世田谷町田線ほか(世田谷区内)	道路標識 2基	世田谷区						10	-	
	A01-254	道路	一般	東京都	直接		都道府 県道	交安	(主)台東川口線ほか(足立区内)	道路標識 2基	足立区						4	-	
	A01-255	道路	一般	東京都	直接		都道府 県道	交安	(主)市川四ツ木線ほか(葛飾区内)	道路標識 5基	葛飾区						25	-	
	A01-256	道路	一般	東京都	直接		都道府 県道	交安	(主)東京浦安線ほか(江東区内)	道路標識 1基	江東区						5	-	

A 基幹事業

基幹事業(大)	番号	事業種別	地域種別	交付対象	直接間接	事業者	種別1	種別2	要素となる事業名 (事業箇所)	事業内容 (延長・面積等)	市区町村名/ 港湾・地区名	事業実施期間(年度)					全体事業費 (百万円)	費用 便益比	個別施設計画 策定状況
												H31	R02	R03	R04	R05			
一体的に実施することにより期待される効果																			
備考																			
道路事業	A01-257	道路	一般	東京都	直接	-	都道府 県道	交安	(主)大田調布線(世田 谷区内)	道路照明 10基	世田谷区						20	-	
	A01-258	道路	一般	東京都	直接	-	都道府 県道	交安	(主)白山祝田町線(文 京区内)	道路照明 10基	文京区						20	-	
	A01-259	道路	一般	東京都	直接	-	都道府 県道	交安	(主)新宿青梅線(西東 京市内)	道路照明 10基	西東京市						20	-	
	A01-260	道路	一般	東京都	直接	-	都道府 県道	交安	(一)四谷角筈線(渋谷区 内)	道路照明 20基	渋谷区						24	-	
	A01-261	道路	一般	東京都	直接	-	都道府 県道	交安	(主)新宿青梅線(西東京 市内)	道路照明 25基	西東京市						32	-	
	A01-262	道路	一般	東京都	直接		都道府 県道	交安	(主)日比谷豊洲埠頭東雲 町線(中央区晴海2)	自転車通行空間 910m	中央区						120	-	



A 基幹事業

基幹事業(大)	番号	事業種別	地域種別	交付対象	直接間接	事業者	種別1	種別2	要素となる事業名 (事業箇所)	事業内容 (延長・面積等)	市区町村名/ 港湾・地区名	事業実施期間(年度)					全体事業費 (百万円)	費用 便益比	個別施設計画 策定状況
												H31	R02	R03	R04	R05			
一体的に実施することにより期待される効果																			
備考																			
道路事業	A01-263	道路	一般	東京都	直接		都道府 県道	交安	(主)東京浦安線(中央区日 本橋兜町)	自転車通行空間 700m	中央区						100	-	
	A01-264	道路	一般	東京都	直接		都道府 県道	交安	(主)白山祝田町線(千代 田区日比谷公園)	自転車通行空間 800m	千代田区							80	-
	A01-265	道路	一般	東京都	直接		都道府 県道	交安	(主)白山祝田町線(港区 西新橋2)	自転車通行空間 1000m	港区							171	-
	A01-266	道路	一般	東京都	直接		都道府 県道	交安	(一)錦町有楽町線(千代田 区丸の内1)	自転車通行空間 400m	千代田区							40	-
	A01-267	道路	一般	東京都	直接		都道府 県道	交安	(一)大手町湯島線(千代田 区大手町1)	自転車通行空間 360m	千代田区							50	-
	A01-268	道路	一般	東京都	直接		都道府 県道	交安	(主)日比谷芝浦大森線(港 区港南2)	自転車通行空間 800m	港区							75	-

A 基幹事業

基幹事業(大)	番号	事業種別	地域種別	交付対象	直接間接	事業者	種別1	種別2	要素となる事業名 (事業箇所)	事業内容 (延長・面積等)	市区町村名/ 港湾・地区名	事業実施期間(年度)					全体事業費 (百万円)	費用 便益比	個別施設計画 策定状況
												H31	R02	R03	R04	R05			
一体的に実施することにより期待される効果																			
備考																			
道路事業	A01-269	道路	一般	東京都	直接		都道府 県道	交安	(主)環状七号線(大田区平 和島3)	自転車通行空間 1720m	大田区						172	-	
	A01-270	道路	一般	東京都	直接		都道府 県道	交安	(主)環状八号線(大田区萩 中2)	自転車通行空間 2520m	大田区						398	-	
	A01-271	道路	一般	東京都	直接		都道府 県道	交安	(一)鮫洲大山線(品川区平 塚3)	自転車通行空間 2438m	品川区						42	-	
	A01-272	道路	一般	東京都	直接		都道府 県道	交安	(主)飯田橋石神井新座線( 中野区上高田2)	自転車通行空間 3184m	中野区						71	-	
	A01-273	道路	一般	東京都	直接		都道府 県道	交安	(主)飯田橋石神井新座線( 中野区大和町1)	自転車通行空間 680m	中野区						56	-	
	A01-274	道路	一般	東京都	直接		都道府 県道	交安	(主)飯田橋石神井新座線( 中野区東中野5)	自転車通行空間 946m	中野区						28	-	

A 基幹事業

基幹事業(大)	番号	事業種別	地域種別	交付対象	直接間接	事業者	種別1	種別2	要素となる事業名 (事業箇所)	事業内容 (延長・面積等)	市区町村名/ 港湾・地区名	事業実施期間(年度)					全体事業費 (百万円)	費用 便益比	個別施設計画 策定状況
												H31	R02	R03	R04	R05			
一体的に実施することにより期待される効果																			
備考																			
道路事業	A01-275	道路	一般	東京都	直接		都道府 県道	交安	(一)赤羽西台線(板橋区蓮 根3)	自転車通行空間 300m	板橋区						240	-	
	A01-276	道路	一般	東京都	直接		都道府 県道	交安	(一)杉並田無線(練馬区下 石神井4)	自転車通行空間 2,400m	練馬区						28	-	
	A01-277	道路	一般	東京都	直接		都道府 県道	交安	(一)長後赤塚線(板橋区坂 下2)	自転車通行空間 1300m	板橋区						157	-	
	A01-278	道路	一般	東京都	直接		都道府 県道	交安	(主)練馬所沢線(練馬区東 大泉3)	自転車通行空間 1,000m	練馬区						32	-	
	A01-279	道路	一般	東京都	直接		都道府 県道	交安	(主)日比谷豊洲埠頭東雲 町線(江東区豊洲1)	自転車通行空間 1580m	江東区						282	-	
	A01-280	道路	一般	東京都	直接		都道府 県道	交安	(主)千住小松川葛西沖線( 葛飾区西新小岩1)	自転車通行空間 930m	葛飾区						12	-	

A 基幹事業

基幹事業(大)	番号	事業種別	地域種別	交付対象	直接間接	事業者	種別1	種別2	要素となる事業名 (事業箇所)	事業内容 (延長・面積等)	市区町村名/ 港湾・地区名	事業実施期間(年度)					全体事業費 (百万円)	費用 便益比	個別施設計画 策定状況
												H31	R02	R03	R04	R05			
一体的に実施することにより期待される効果																			
備考																			
道路事業	A01-281	道路	一般	東京都	直接		都道府 県道	交安	(主)千住小松川葛西沖線( 葛飾区西新小岩2)	自転車通行空間 2200m	葛飾区						32	-	
	A01-282	道路	一般	東京都	直接		都道府 県道	交安	(主)東京浦安線(江東区南 砂2)	自転車通行空間 2712m	江東区						300	-	
	A01-283	道路	一般	東京都	直接		都道府 県道	交安	(主)東京浦安線(江東区門 前仲町2)	自転車通行空間 620m	江東区						248	-	
	A01-284	道路	一般	東京都	直接		都道府 県道	交安	(主)東京浦安線(江東区永 代1)	自転車通行空間 800m	江東区						55	-	
	A01-285	道路	一般	東京都	直接		都道府 県道	交安	(主)白山祝田町線(文京 区白山1)	自転車通行空間 1700m	文京区						2,290	-	
	A01-286	道路	一般	東京都	直接		都道府 県道	交安	(主)御徒町小岩線(台東区 鳥越1)	自転車通行空間 1260m	台東区						30	-	

A 基幹事業

基幹事業(大)	番号	事業種別	地域種別	交付対象	直接間接	事業者	種別1	種別2	要素となる事業名 (事業箇所)	事業内容 (延長・面積等)	市区町村名/ 港湾・地区名	事業実施期間(年度)					全体事業費 (百万円)	費用 便益比	個別施設計画 策定状況
												H31	R02	R03	R04	R05			
一体的に実施することにより期待される効果																			
備考																			
道路事業	A01-287	道路	一般	東京都	直接		都道府 県道	交安	(一)牛込小石川線(文京区 春日1)	自転車通行空間 920m	文京区						350	-	
	A01-288	道路	一般	東京都	直接		都道府 県道	交安	(主)府中清瀬線(府中市八 幡町1)	自転車通行空間 332m	府中市						15	-	
	A01-289	道路	一般	東京都	直接		都道府 県道	交安	(一)府中調布線(府中市宮 町1)	自転車通行空間 822m	府中市						25	-	
	A01-290	道路	一般	東京都	直接		都道府 県道	交安	(主)新宿国立線(三鷹市大 沢6)	自転車通行空間 11,000m	三鷹市、調布市						2,498	-	
	A01-291	道路	一般	東京都	直接		都道府 県道	交安	(一)武蔵野狛江線(調布市 若葉町2)	自転車通行空間 960m	調布市						30	-	
	A01-292	道路	一般	東京都	直接		都道府 県道	交安	(主)川崎府中線(稲城市東 長沼)	自転車通行空間 2350m	稲城市						663	-	

A 基幹事業

基幹事業(大)	番号	事業種別	地域種別	交付対象	直接間接	事業者	種別1	種別2	要素となる事業名 (事業箇所)	事業内容 (延長・面積等)	市区町村名/ 港湾・地区名	事業実施期間(年度)					全体事業費 (百万円)	費用 便益比	個別施設計画 策定状況
												H31	R02	R03	R04	R05			
一体的に実施することにより期待される効果																			
備考																			
道路事業	A01-293	道路	一般	東京都	直接		都道府 県道	交安	(主)八王子武蔵村山線(八 王子市大和田町4)	自転車通行空間 1400m	八王子市						46	-	
	A01-294	道路	一般	東京都	直接	-	都道府 県道	交安	(一)椎名町上石神井線 (練馬区旭丘1)	自転車通行空間 1,360m	練馬区						9	-	
	A01-295	道路	一般	東京都	直接	-	都道府 県道	交安	(主)東京浦安線(木場 5)	自転車通行空間 1,160m	江東区						150	-	
	A01-296	道路	一般	東京都	直接	-	都道府 県道	交安	(主)環状三号線(枝川 1)	自転車通行空間 500m	江東区						273	-	
	A01-297	道路	一般	東京都	直接	-	都道府 県道	交安	(主)牛込小石川線(後 楽2)	自転車通行空間 660m	文京区						375	-	
	A01-298	道路	一般	東京都	直接	-	都道府 県道	交安	(主)御徒町小岩線(台 東区鳥越2)	自転車通行空間 400m	台東区						32	-	

A 基幹事業

基幹事業(大)	番号	事業種別	地域種別	交付対象	直接間接	事業者	種別1	種別2	要素となる事業名 (事業箇所)	事業内容 (延長・面積等)	市区町村名/ 港湾・地区名	事業実施期間(年度)					全体事業費 (百万円)	費用 便益比	個別施設計画 策定状況
												H31	R02	R03	R04	R05			
一体的に実施することにより期待される効果																			
備考																			
道路事業	A01-299	道路	一般	東京都	直接	-	都道府 県道	交安	(一)国立停車場谷保線 (国立市東2)	自転車通行空間 2,800m	国立市						1,250	-	
	A01-300	道路	一般	東京都	直接	-	都道府 県道	交安	(主)川崎府中線(稲城 市大丸)	自転車通行空間 750m	稲城市						798	-	
	A01-301	道路	一般	東京都	直接	-	都道府 県道	交安	(主)府中相模原線(多 摩市関戸)	自転車通行空間 3,080m	多摩市						68	-	
	A01-302	道路	一般	東京都	直接	-	都道府 県道	交安	(主)東京浦安線(日本 橋茅場町1)	自転車通行空間 1,200m	中央区						23	-	
	A01-303	道路	一般	東京都	直接	-	都道府 県道	交安	(一)錦町有楽町線(千 代田区内神田2)	自転車通行空間 1,500m	千代田区						22	-	
	A01-304	道路	一般	東京都	直接		都道府 県道	交安	(一)霞ヶ関渋谷線(六本木 3丁目)	バリアフリー(修景) 2.5km	港区						1,317	-	

A 基幹事業

基幹事業(大)	番号	事業種別	地域種別	交付対象	直接間接	事業者	種別1	種別2	要素となる事業名 (事業箇所)	事業内容 (延長・面積等)	市区町村名/ 港湾・地区名	事業実施期間(年度)					全体事業費 (百万円)	費用 便益比	個別施設計画 策定状況
												H31	R02	R03	R04	R05			
一体的に実施することにより期待される効果																			
備考																			
道路事業	A01-305	道路	一般	東京都	直接		都道府 県道	交安	(一)皇居前鍛冶橋線(皇居 外苑)	バリアフリー(修景) 0.5km	千代田区						410	-	
	A01-306	道路	一般	東京都	直接		都道府 県道	交安	(一)霞ヶ関渋谷線(国土交 通省前)	バリアフリー(修景) 0.3km	千代田区						228	-	
	A01-307	道路	一般	東京都	直接		都道府 県道	交安	(主)白山祝田町線(竹橋 )	バリアフリー(修景) 0.9km	千代田区						250	-	
	A01-308	道路	一般	東京都	直接	-	都道府 県道	交安	(一)麹町竹平線(一番 町)	バリアフリー(修景) 0.7km	千代田区						765	-	
	A01-309	道路	一般	東京都	直接	-	都道府 県道	交安	(一)霞ヶ関渋谷線(赤 坂1)	バリアフリー(修景) 0.5km	港区						500	-	
	A01-310	道路	一般	東京都	直接	-	都道府 県道	交安	(主)新宿両国線(神田 須田町1)	バリアフリー(修景) 1.1km	千代田区						1,400	-	



A 基幹事業

基幹事業(大)	番号	事業種別	地域種別	交付対象	直接間接	事業者	種別1	種別2	要素となる事業名 (事業箇所)	事業内容 (延長・面積等)	市区町村名/ 港湾・地区名	事業実施期間(年度)					全体事業費 (百万円)	費用 便益比	個別施設計画 策定状況
												H31	R02	R03	R04	R05			
一体的に実施することにより期待される効果																			
備考																			
道路事業	A01-311	道路	一般	千代田区	直接		区道	交安	(1)特別区道千第146号ほか7路線(霞が関1)	自転車通行帯 1290m	千代田区						20	-	
	A01-312	道路	一般	中央区	直接	-	区道	交安	(他)特別区道中京第444号線(銀座5)	歩道段差改善 200m	中央区						12	-	
	A01-313	道路	一般	中央区	直接	-	区道	交安	(他)特別区道中日第13号線(日本橋室町2)	歩道段差改善 440m	中央区						13	-	
	A01-314	道路	一般	中央区	直接	-	区道	交安	(他)特別区道中日第20号線(日本橋3)	歩道段差改善 300m	中央区						13	-	
	A01-315	道路	一般	中央区	直接	-	区道	交安	(1)特別区道中京第402号線(八重洲2)	自転車通行帯 1900m	中央区						10	-	
	A01-316	道路	一般	中央区	直接	-	区道	交安	(1)特別区道中京第407号線(銀座7)	自転車通行帯 880m	中央区						3	-	

A 基幹事業

基幹事業(大)	番号	事業種別	地域種別	交付対象	直接間接	事業者	種別1	種別2	要素となる事業名 (事業箇所)	事業内容 (延長・面積等)	市区町村名/ 港湾・地区名	事業実施期間(年度)					全体事業費 (百万円)	費用 便益比	個別施設計画 策定状況
												H31	R02	R03	R04	R05			
一体的に実施することにより期待される効果																			
備考																			
道路事業	A01-317	道路	一般	中央区	直接	-	区道	交安	(1)特別区道中月第801号線(勝どき3)	自転車通行帯 660m	中央区						9	-	
	A01-318	道路	一般	中央区	直接	-	区道	交安	(1)特別区道中日第5号線(東日本橋1)	歩道段差改善 640m	中央区						29	-	
	A01-319	道路	一般	中央区	直接	-	区道	交安	(他)特別区道中京第657号線(湊2)	歩道段差改善 280m	中央区						13	-	
	A01-320	道路	一般	中央区	直接	-	区道	交安	(1)特別区道中日第43号線(日本橋小伝馬町1)	歩道段差改善 320m	中央区						24	-	
	A01-321	道路	一般	新宿区	直接	-	区道	交安	(他)特別区道43-690、特別区道43-670(霞ヶ丘町)	自転車通行帯 850m	新宿区						10	-	
	A01-322	道路	一般	文京区	直接	-	区道	交安	(他)特別区道文第808号(後楽1)	自転車通行帯 740m	文京区						18	-	

A 基幹事業

基幹事業(大)	番号	事業種別	地域種別	交付対象	直接間接	事業者	種別1	種別2	要素となる事業名 (事業箇所)	事業内容 (延長・面積等)	市区町村名/ 港湾・地区名	事業実施期間(年度)					全体事業費 (百万円)	費用 便益比	個別施設計画 策定状況
												H31	R02	R03	R04	R05			
一体的に実施することにより期待される効果																			
備考																			
道路事業	A01-323	道路	一般	文京区	直接	-	区道	交安	(他)特別区道文台第3号(弥生2)	歩道拡幅 202m	文京区						24	-	
	A01-324	道路	一般	台東区	直接	-	区道	交安	(他)特別区道台第26号線(浅草4)	歩道段差改善 1040m	台東区						37	-	
	A01-325	道路	一般	台東区	直接	-	区道	交安	(他)特別区道台第80号線(上野7)	歩道段差改善 1160m	台東区						74	-	
	A01-326	道路	一般	台東区	直接	-	区道	交安	(他)特別区道台第23号線(上野7)	歩道段差改善 120m	台東区						5	-	
	A01-327	道路	一般	台東区	直接	-	区道	交安	(2)特別区道台第24号線(西浅草2)	歩道段差改善 600m	台東区						21	-	
	A01-328	道路	一般	台東区	直接	-	区道	交安	(他)特別区道台第21号線(寿1)	歩道段差改善 760m	台東区						30	-	

A 基幹事業

基幹事業(大)	番号	事業種別	地域種別	交付対象	直接間接	事業者	種別1	種別2	要素となる事業名 (事業箇所)	事業内容 (延長・面積等)	市区町村名/ 港湾・地区名	事業実施期間(年度)					全体事業費 (百万円)	費用 便益比	個別施設計画 策定状況	
												H31	R02	R03	R04	R05				
一体的に実施することにより期待される効果																				
備考																				
道路事業	A01-329	道路	一般	台東区	直接	-	区道	交安	(2)特別区道台第27号線(浅草5)	歩道段差改善 350m	台東区						42	-		
	A01-330	道路	一般	台東区	直接	-	区道	交安	(他)特別区道台第15号線(上野3)	歩道段差改善 320m	台東区						13	-		
	A01-331	道路	一般	台東区	直接	-	区道	交安	(他)特別区道台第24号線(花川戸1)	歩道段差改善 180m	台東区						7	-		
	A01-332	道路	一般	台東区	直接	-	区道	交安	(他)特別区道台第9号線(三筋1)	歩道段差改善 580m	台東区						30	-		
	A01-333	道路	一般	墨田区	直接	-	区道	交安	(他)特別区道墨106号路線ほか(墨田区内)	道路標識 113基	墨田区						25	-		
	A01-334	道路	一般	墨田区	直接	-	区道	交安	(他)特別区道墨109号路線(吾妻橋1)	歩道段差改善 1450m	墨田区						259	-		

A 基幹事業

基幹事業(大)	番号	事業種別	地域種別	交付対象	直接間接	事業者	種別1	種別2	要素となる事業名 (事業箇所)	事業内容 (延長・面積等)	市区町村名/ 港湾・地区名	事業実施期間(年度)					全体事業費 (百万円)	費用 便益比	個別施設計画 策定状況
												H31	R02	R03	R04	R05			
一体的に実施することにより期待される効果																			
備考																			
道路事業	A01-335	道路	一般	墨田区	直接	-	区道	交安	(他)特別区道墨111号路線 (業平1)	歩道段差改善 500m	墨田区						56	-	
	A01-336	道路	一般	墨田区	直接	-	区道	交安	(他)特別区道墨106号路線 (横網1)	歩道段差改善 1120m	墨田区						196	-	
	A01-337	道路	一般	墨田区	直接	-	区道	交安	(他)特別区道墨6号路線( 両国2)	歩道段差改善 380m	墨田区						30	-	
	A01-338	道路	一般	墨田区	直接	-	区道	交安	(他)特別区道墨10号線(横 網1)	歩道段差改善 660m	墨田区						40	-	
	A01-339	道路	一般	墨田区	直接	-	区道	交安	(他)特別区道墨104号路線 (亀沢1)	自転車通行帯 1900m	墨田区						15	-	
	A01-340	道路	一般	墨田区	直接	-	区道	交安	(他)特別区道墨109号路線 (吾妻橋1)	自転車通行帯 2400m	墨田区						30	-	

A 基幹事業

基幹事業(大)	番号	事業種別	地域種別	交付対象	直接間接	事業者	種別1	種別2	要素となる事業名 (事業箇所)	事業内容 (延長・面積等)	市区町村名/ 港湾・地区名	事業実施期間(年度)					全体事業費 (百万円)	費用 便益比	個別施設計画 策定状況
												H31	R02	R03	R04	R05			
一体的に実施することにより期待される効果																			
備考																			
道路事業	A01-341	道路	一般	墨田区	直接	-	区道	交安	(他)特別区道墨121号路線 (八広2)	自転車通行帯 980m	墨田区						11	-	
	A01-342	道路	一般	墨田区	直接	-	区道	交安	(他)特別区道墨22号路線 (向島1)	歩道設置 500m	墨田区						24	-	
	A01-343	道路	一般	墨田区	直接	-	区道	交安	(他)特別区道墨13号路 線ほか5路線	路面標示	墨田区						2	-	
	A01-344	道路	一般	墨田区	直接	-	区道	交安	(他)特別区道墨13号路 線ほか3路線	防護柵設置	墨田区						4	-	
	A01-345	道路	一般	江東区	直接	-	区道	交安	(2)特別区道江617号(有明 1)	歩道段差改善 1050m	江東区						75	-	
	A01-346	道路	一般	江東区	直接	-	区道	交安	(他)特別区道江470号、特 別区道江490号(辰巳2)	歩道段差改善 1052m	江東区						55	-	

A 基幹事業

基幹事業(大)	番号	事業種別	地域種別	交付対象	直接間接	事業者	種別1	種別2	要素となる事業名 (事業箇所)	事業内容 (延長・面積等)	市区町村名/ 港湾・地区名	事業実施期間(年度)					全体事業費 (百万円)	費用 便益比	個別施設計画 策定状況
												H31	R02	R03	R04	R05			
一体的に実施することにより期待される効果																			
備考																			
道路事業	A01-347	道路	一般	江東区	直接	-	区道	交安	(他)特別区道江299号(東雲2)	歩道拡幅 700m	江東区						37	-	
	A01-348	道路	一般	江東区	直接	-	区道	交安	(他)特別区道江505号(新木場1)	点字ブロック 260m	江東区						1	-	
	A01-349	道路	一般	江東区	直接	-	区道	交安	(2)特別区道江615号、江616号、江617号(有明1)	自転車通行帯 4120m	江東区						8	-	
	A01-350	道路	一般	品川区	直接	-	区道	交安	(他)特別区道幹線一級2号ほか(品川区内)	道路標識 56基	品川区						27	-	
	A01-351	道路	一般	品川区	直接	-	区道	交安	(他)特別区道 -83号(大井1)	歩道段差改善 1730m	品川区						46	-	
	A01-352	道路	一般	品川区	直接	-	区道	交安	(1)特別区道幹線一級7号ほか3路線(南大井3)	自転車通行帯 4340m	品川区						104	-	

A 基幹事業

基幹事業(大)	番号	事業種別	地域種別	交付対象	直接間接	事業者	種別1	種別2	要素となる事業名 (事業箇所)	事業内容 (延長・面積等)	市区町村名/ 港湾・地区名	事業実施期間(年度)					全体事業費 (百万円)	費用 便益比	個別施設計画 策定状況
												H31	R02	R03	R04	R05			
一体的に実施することにより期待される効果																			
備考																			
道路事業	A01-353	道路	一般	品川区	直接	-	区道	交安	(1)特別区道幹線一級7号(勝島2)	立体横断施設 1基	品川区						190	-	
	A01-354	道路	一般	品川区	直接	-	区道	交安	(他)特別区道準幹線35号線(八潮4)	歩道段差改善 630m	品川区						108	-	
	A01-355	道路	一般	品川区	直接	-	区道	交安	(1)特別区道幹線一級7号(品川区内)	道路照明 14基	品川区						3	-	
	A01-356	道路	一般	品川区	直接	-	区道	交安	(他)準幹線29号(南品川5)	歩道段差改善 1,730m	品川区						35	-	
	A01-357	道路	一般	目黒区	直接	-	区道	交安	(2)特別区道一級幹線2号線(青葉台1)	歩道段差改善 200m	目黒区						3	-	
	A01-358	道路	一般	目黒区	直接	-	区道	交安	(2)特別区道D64号線他(鷹番3)	歩車共存道路 1070m	目黒区						7	-	



A 基幹事業

基幹事業(大)	番号	事業種別	地域種別	交付対象	直接間接	事業者	種別1	種別2	要素となる事業名 (事業箇所)	事業内容 (延長・面積等)	市区町村名/ 港湾・地区名	事業実施期間(年度)					全体事業費 (百万円)	費用 便益比	個別施設計画 策定状況
												H31	R02	R03	R04	R05			
一体的に実施することにより期待される効果																			
備考																			
道路事業	A01-359	道路	一般	目黒区	直接	-	区道	交安	(2)特別区道C9号線ほか(池尻大橋駅)	自転車通行帯 9100m	目黒区						38	-	
	A01-360	道路	一般	目黒区	直接	-	区道	交安	(2)特別区道二級幹線1号線ほか(五本木1)	自転車通行帯 5,574m	目黒区						4	-	
	A01-361	道路	一般	目黒区	直接	-	区道	交安	(2)特別区道H21号線の一部ほか(鷹番1)	路側帯カラー舗装 280m	目黒区						2	-	
	A01-362	道路	一般	大田区	直接	-	区道	交安	(他)大田区道主要第65号線ほか(大森北2)	自転車通行帯 6440m	大田区						60	-	
	A01-363	道路	一般	世田谷区	直接	-	区道	交安	(1)区道42-A001号線(千歳通り)	歩道設置 691m	世田谷区						1,550	-	
	A01-364	道路	一般	世田谷区	直接	-	区道	交安	(他)区道44-205号線(六所期)	歩道設置 646m	世田谷区						1,119	-	

A 基幹事業

基幹事業(大)	番号	事業種別	地域種別	交付対象	直接間接	事業者	種別1	種別2	要素となる事業名 (事業箇所)	事業内容 (延長・面積等)	市区町村名/ 港湾・地区名	事業実施期間(年度)					全体事業費 (百万円)	費用 便益比	個別施設計画 策定状況
												H31	R02	R03	R04	R05			
一体的に実施することにより期待される効果																			
備考																			
道路事業	A01-365	道路	一般	世田谷区	直接	-	区道	交安	(他)主要生活道路232号線 (深沢8)	歩道設置 282m	世田谷区						564	-	
	A01-366	道路	一般	世田谷区	直接	-	区道	交安	(他)特別区道第44-B 001 号(成城6)	歩道設置 160m	世田谷区						5	-	
	A01-367	道路	一般	世田谷区	直接	-	区道	交安	(他)特別区道第34-B 005 号(上野毛2)	歩道設置 120m	世田谷区						5	-	
	A01-368	道路	一般	世田谷区	直接	-	区道	交安	(他)世田谷代田駅前広 場(世田谷代田駅)	歩道設置 1652m2	世田谷区						764	-	
	A01-369	道路	一般	世田谷区	直接	-	区道	交安	(他)特別区道第33-C 091 号(奥沢3)	歩道設置 162m	世田谷区						341	-	
	A01-370	道路	一般	世田谷区	直接	-	区道	交安	(他)特別区道41-A001号線 (下本宿通リ 北烏山4)	歩道設置 17m	世田谷区						16	-	

A 基幹事業

基幹事業(大)	番号	事業種別	地域種別	交付対象	直接間接	事業者	種別1	種別2	要素となる事業名 (事業箇所)	事業内容 (延長・面積等)	市区町村名/ 港湾・地区名	事業実施期間(年度)					全体事業費 (百万円)	費用 便益比	個別施設計画 策定状況
												H31	R02	R03	R04	R05			
一体的に実施することにより期待される効果																			
備考																			
道路事業	A01-371	道路	一般	世田谷区	直接	-	区道	交安	(1)特別区道第11-A002号(代田1)	歩道設置 28m	世田谷区						62	-	
	A01-372	道路	一般	世田谷区	直接	-	区道	交安	(他)特別区道42-206号線(大道北西通り)	歩道設置 700m	世田谷区						711	-	
	A01-373	道路	一般	世田谷区	直接	-	区道	交安	(他)世田谷自転車歩行者道第1号線	歩道設置 16m	世田谷区						23	-	
	A01-374	道路	一般	中野区	直接	-	区道	交安	(他)特別区道31-240号(新井3)	歩道段差改善 800m	中野区						40	-	
	A01-375	道路	一般	中野区	直接	-	区道	交安	(他)特別区道31-30号ほか(新井3)	防護柵設置 350m	中野区						25	-	
	A01-376	道路	一般	中野区	直接	-	区道	交安	(他)特別区道26-360号ほか(東中野5)	路側帯カラー舗装 1500m	中野区						5	-	

A 基幹事業

基幹事業(大)	番号	事業種別	地域種別	交付対象	直接間接	事業者	種別1	種別2	要素となる事業名 (事業箇所)	事業内容 (延長・面積等)	市区町村名/ 港湾・地区名	事業実施期間(年度)					全体事業費 (百万円)	費用 便益比	個別施設計画 策定状況
												H31	R02	R03	R04	R05			
一体的に実施することにより期待される効果																			
備考																			
道路事業	A01-377	道路	一般	中野区	直接	-	区道	交安	(他)特別区道14-120号ほか(弥生町4)	路面標示 1000m	中野区						2	-	
	A01-378	道路	一般	中野区	直接	-	区道	交安	(他)特別区道14-120号ほか(弥生町4)	道路反射鏡 25箇所	中野区						5	-	
	A01-379	道路	一般	中野区	直接	-	区道	交安	(他)特別区道31-240号(新井3)	自転車通行帯 800m	中野区						5	-	
	A01-380	道路	一般	中野区	直接	-	区道	交安	(他)特別区道23-560号(中央2)	歩道段差改善 140m	中野区						21	-	
	A01-381	道路	一般	杉並区	直接	-	区道	交安	(他)特別区道第1938号路線ほか(阿佐谷北5)	自転車通行帯 4800m	杉並区						17	-	
	A01-382	道路	一般	杉並区	直接	-	区道	交安	(他)特別区道第2113-1号路線ほか(堀ノ内3)	歩車共存道路 1540m	杉並区						12	-	

A 基幹事業

基幹事業(大)	番号	事業種別	地域種別	交付対象	直接間接	事業者	種別1	種別2	要素となる事業名 (事業箇所)	事業内容 (延長・面積等)	市区町村名/ 港湾・地区名	事業実施期間(年度)					全体事業費 (百万円)	費用 便益比	個別施設計画 策定状況
												H31	R02	R03	R04	R05			
一体的に実施することにより期待される効果																			
備考																			
道路事業	A01-383	道路	一般	杉並区	直接	-	区道	交安	(他)特別区道第2101-1号 路線 ほか(和泉3)	道路標識 12基	杉並区						4	-	
	A01-384	道路	一般	杉並区	直接	-	区道	交安	(他)特別区道第1893号 路線 ほか(宮前5)	自転車通行帯 8,620m	杉並区						16	-	
	A01-385	道路	一般	杉並区	直接	-	区道	交安	(他)特別区道第2461号 路線 ほか(高井戸東4)	歩車共存道路 2,760m	杉並区						12	-	
	A01-386	道路	一般	杉並区	直接	-	区道	交安	(他)特別区道第2104-1 号路線 ほか(西荻北5)	道路標識 12箇所	杉並区						4	-	
	A01-387	道路	一般	杉並区	直接	-	区道	交安	(他)特別区道第952-2号路 線ほか(上井草3)	自転車通行帯 3,700m	杉並区						16	-	
	A01-388	道路	一般	杉並区	直接	-	区道	交安	(他)特別区道第2118号路 線ほか(桃井2)	歩者共存道路 1,520m	杉並区						12	-	

A 基幹事業

基幹事業(大)	番号	事業種別	地域種別	交付対象	直接間接	事業者	種別1	種別2	要素となる事業名 (事業箇所)	事業内容 (延長・面積等)	市区町村名/ 港湾・地区名	事業実施期間(年度)					全体事業費 (百万円)	費用 便益比	個別施設計画 策定状況
												H31	R02	R03	R04	R05			
一体的に実施することにより期待される効果																			
備考																			
道路事業	A01-389	道路	一般	杉並区	直接	-	区道	交安	(他)特別区道第2131号路 線ほか(荻窪2)	道路標識 12箇所	杉並区						4	-	
	A01-390	道路	一般	豊島区	直接	-	区道	交安	(他)特別区道豊第42-140 号線(南池袋2)	歩道設置 600m	豊島区						30	-	
	A01-391	道路	一般	豊島区	直接	-	区道	交安	(他)特別区道42-100他1 (南池袋2)	歩道設置 290m	豊島区						15	-	
	A01-392	道路	一般	荒川区	直接	-	区道	交安	(他)特別区道荒台6号線( 西日暮里2)	立体横断施設 1基	荒川区						79	-	
	A01-393	道路	一般	荒川区	直接	-	区道	交安	(他)特別区道荒106号線ほ か(荒川7)	道路標識 14箇所	荒川区						11	-	
	A01-394	道路	一般	練馬区	直接	-	区道	交安	(他)練馬一般区道12-346 号線(氷川台3)	自転車駐車場 500台	練馬区						200	-	

A 基幹事業

基幹事業(大)	番号	事業種別	地域種別	交付対象	直接間接	事業者	種別1	種別2	要素となる事業名 (事業箇所)	事業内容 (延長・面積等)	市区町村名/ 港湾・地区名	事業実施期間(年度)					全体事業費 (百万円)	費用 便益比	個別施設計画 策定状況
												H31	R02	R03	R04	R05			
一体的に実施することにより期待される効果																			
備考																			
道路事業	A01-395	道路	一般	練馬区	直接	-	区道	交安	(他)練馬主要区道67号線(西大泉5)	歩道設置 1000m	練馬区						921	-	
	A01-396	道路	一般	練馬区	直接	-	区道	交安	(他)練馬主要区道18号線ほか(豊玉北1ほか)	道路標識 750基	練馬区						14	-	
	A01-397	道路	一般	練馬区	直接	-	区道	交安	(他)練馬主要区道56号線(東大泉2)	歩道設置 1,034m	練馬区						762	-	
	A01-398	道路	一般	練馬区	直接	-	区道	交安	(他)練馬主要区道32号線(石神井町2)	自転車通行帯 1,500m	練馬区						13	-	
	A01-399	道路	一般	足立区	直接	-	区道	交安	(他)足立区道江北第257号線(江北4)	歩道設置 36.5m	足立区						150	-	
	A01-400	道路	一般	足立区	直接	-	区道	交安	(他)足立区道江北第242号線(江北4)	歩道設置 36.5m	足立区						150	-	

A 基幹事業

基幹事業(大)	番号	事業種別	地域種別	交付対象	直接間接	事業者	種別1	種別2	要素となる事業名 (事業箇所)	事業内容 (延長・面積等)	市区町村名/ 港湾・地区名	事業実施期間(年度)					全体事業費 (百万円)	費用 便益比	個別施設計画 策定状況
												H31	R02	R03	R04	R05			
一体的に実施することにより期待される効果																			
備考																			
道路事業	A01-401	道路	一般	足立区	直接	-	区道	交安	(2)足立区道足立8号線 (加賀2)	歩道拡幅 580m	足立区						132	-	
	A01-402	道路	一般	葛飾区	直接	-	区道	交安	(他)特別区道葛第331号・ 葛第74号・区道第726号線( 東堀切3)	歩道段差改善 1060m	葛飾区						33	-	
	A01-403	道路	一般	葛飾区	直接	-	区道	交安	(他)特別区道葛第546号( 堀切8)	歩道段差改善 190m	葛飾区						18	-	
	A01-404	道路	一般	江戸川区	直接	-	区道	交安	(他)特別区道A-0200号線 ほか(東葛西8)	自転車通行帯 18650m	江戸川区						47	-	
	A01-405	道路	一般	江戸川区	直接	-	区道	交安	(他)特別区道A-0310号 線 ほか1路線(南小岩5 )	自転車通行帯 14,460m	江戸川区						31	-	
	A01-406	道路	一般	江戸川区	直接	-	区道	交安	(他)特別区道A-0070号線 ほか9路線(鹿骨5ほか )	自転車通行帯 14,600m	江戸川区						44	-	



A 基幹事業

基幹事業(大)	番号	事業種別	地域種別	交付対象	直接間接	事業者	種別1	種別2	要素となる事業名 (事業箇所)	事業内容 (延長・面積等)	市区町村名/ 港湾・地区名	事業実施期間(年度)					全体事業費 (百万円)	費用 便益比	個別施設計画 策定状況
												H31	R02	R03	R04	R05			
一体的に実施することにより期待される効果																			
備考																			
道路事業	A01-407	道路	一般	三鷹市	直接	-	市町村道	交安	(他)市道第172号線(牟礼2)	自転車通行帯 1360m	三鷹市						1	-	
	A01-408	道路	一般	府中市	直接	-	市町村道	交安	(他)多磨駅東通り(多磨駅東)	点字ブロック 470m	府中市						2	-	
	A01-409	道路	一般	府中市	直接	-	市町村道	交安	(他)朝日町通り(朝日町2)	点字ブロック 1400m	府中市						6	-	
	A01-410	道路	一般	府中市	直接	-	市町村道	交安	(他)市道1-83,1-88号(紅葉丘3)	立体横断施設 80m	府中市						198	-	
	A01-411	道路	一般	昭島市	直接	-	市町村道	交安	(他)市道昭島46号(松原町4)	歩道設置 200m	昭島市						17	-	
	A01-412	道路	一般	調布市	直接	-	市町村道	交安	(主)主要市道12号線(飛田給2)	歩道段差改善 1340m	調布市						63	-	

A 基幹事業

基幹事業(大)	番号	事業種別	地域種別	交付対象	直接間接	事業者	種別1	種別2	要素となる事業名 (事業箇所)	事業内容 (延長・面積等)	市区町村名/ 港湾・地区名	事業実施期間(年度)					全体事業費 (百万円)	費用 便益比	個別施設計画 策定状況
												H31	R02	R03	R04	R05			
一体的に実施することにより期待される効果																			
備考																			
道路事業	A01-413	道路	一般	調布市	直接	-	市町村道	交安	(主)主要市道32号線(飛田給1)	歩道段差改善 570m	調布市						92	-	
	A01-414	道路	一般	町田市	直接	-	市町村道	交安	(他)町田市道町田95号線ほか(森野・中町)	自転車通行帯 1300m	町田市						5	-	
	A01-415	道路	一般	国分寺市	直接	-	市町村道	交安	(他)市道(国分寺駅北口)(国分寺駅周辺)	自転車駐車場 3000台	国分寺市						1,332	-	
	A01-416	道路	一般	国分寺市	直接	-	市町村道	交安	(他)市道幹7号線ほか(国分寺市内)	道路照明 539基	国分寺市						238	-	
	A01-417	道路	一般	狛江市	直接	-	市町村道	交安	(他)市道第2号線ほか(元和泉3)	路側帯カラー舗装 1094m	狛江市						2	-	
	A01-418	道路	一般	狛江市	直接	-	市町村道	交安	(1)市道第7号線ほか(中和泉5)	路側帯カラー舗装 1,050m	狛江市						2	-	

A 基幹事業

基幹事業(大)	番号	事業種別	地域種別	交付対象	直接間接	事業者	種別1	種別2	要素となる事業名 (事業箇所)	事業内容 (延長・面積等)	市区町村名/ 港湾・地区名	事業実施期間(年度)					全体事業費 (百万円)	費用 便益比	個別施設計画 策定状況
												H31	R02	R03	R04	R05			
一体的に実施することにより期待される効果																			
備考																			
道路事業	A01-419	道路	一般	狛江市	直接	-	市町村道	交安	(1)市道第29号線(岩戸北3)	自転車通行帯 1,274m	狛江市						1	-	
	A01-420	道路	一般	狛江市	直接	-	市町村道	交安	(1)市道第11号線(岩戸南1)	自転車通行帯 1,630m	狛江市						3	-	
	A01-421	道路	一般	稲城市	直接	-	市町村道	交安	(他)市道3.4.30号線	交差点カラー舗装	稲城市						1	-	
	A01-422	道路	一般	東京都	直接		都道府県道	交安	(主)千代田練馬田無線(高田一)	電線共同溝 2.2km	豊島区						418	-	
	A01-423	道路	一般	東京都	直接		都道府県道	交安	(主)王子千住夢の島線(西尾久)	電線共同溝 3.9km	荒川区						576	-	
	A01-424	道路	一般	東京都	直接		都道府県道	交安	(主)上野尾竹橋線(荒川)	電線共同溝 1.4km	荒川区						440	-	

A 基幹事業

基幹事業(大)	番号	事業種別	地域種別	交付対象	直接間接	事業者	種別1	種別2	要素となる事業名 (事業箇所)	事業内容 (延長・面積等)	市区町村名/ 港湾・地区名	事業実施期間(年度)					全体事業費 (百万円)	費用 便益比	個別施設計画 策定状況
												H31	R02	R03	R04	R05			
一体的に実施することにより期待される効果																			
備考																			
道路事業	A01-425	道路	一般	東京都	直接		都道府 県道	交安	(主)環状三号線(下谷 )	電線共同溝 0.9km	台東区						301	-	
	A01-426	道路	一般	東京都	直接		都道府 県道	交安	(特)白山小台線(東田 端)	電線共同溝 1.8km	北区						1,554	-	
	A01-427	道路	一般	東京都	直接		都道府 県道	交安	(特)本郷赤羽線(上十 条)	電線共同溝 1.2km	北区						823	-	
	A01-428	道路	一般	東京都	直接		都道府 県道	交安	(特)本郷赤羽線(赤羽 西)	電線共同溝 1.2km	北区						701	-	
	A01-429	道路	一般	東京都	直接		都道府 県道	交安	(主)千住小松川葛西沖 線(松江五)	電線共同溝 1.2km	江戸川区						729	-	
	A01-430	道路	一般	東京都	直接		都道府 県道	交安	(一)秋葉原雑司ヶ谷線 (目白台)	電線共同溝 0.9km	文京区						578	-	

A 基幹事業

基幹事業(大)	番号	事業種別	地域種別	交付対象	直接間接	事業者	種別1	種別2	要素となる事業名 (事業箇所)	事業内容 (延長・面積等)	市区町村名/ 港湾・地区名	事業実施期間(年度)					全体事業費 (百万円)	費用 便益比	個別施設計画 策定状況
												H31	R02	R03	R04	R05			
一体的に実施することにより期待される効果																			
備考																			
道路事業	A01-431	道路	一般	東京都	直接		都道府 県道	交安	(主)環状七号線(南常 盤台)	電線共同溝 3.4 km	板橋区						1,190	-	
	A01-432	道路	一般	東京都	直接		都道府 県道	交安	(主)東京市川線(一之 江町)	電線共同溝 2.1 km	江戸川区						1,348	-	
	A01-433	道路	一般	東京都	直接		都道府 県道	交安	(主)市川四ツ木線(本 田広小路)	電線共同溝 0.4km	葛飾区						288	-	
	A01-434	道路	一般	東京都	直接		都道府 県道	交安	(主)市川四ツ木線(北 小岩)	電線共同溝 2.0 km	江戸川区						1,258	-	
	A01-435	道路	一般	東京都	直接		都道府 県道	交安	(主)御徒町小岩線(上 一色橋)	電線共同溝 0.8 km	江戸川区						491	-	
	A01-436	道路	一般	東京都	直接		都道府 県道	交安	(主)東京丸子横浜線(雪 谷大塚)	電線共同溝 5.1km	大田区						2,749	-	

A 基幹事業

基幹事業(大)	番号	事業種別	地域種別	交付対象	直接間接	事業者	種別1	種別2	要素となる事業名 (事業箇所)	事業内容 (延長・面積等)	市区町村名/ 港湾・地区名	事業実施期間(年度)					全体事業費 (百万円)	費用 便益比	個別施設計画 策定状況
												H31	R02	R03	R04	R05			
一体的に実施することにより期待される効果																			
備考																			
道路事業	A01-437	道路	一般	東京都	直接		都道府 県道	交安	(主)環状七号線(本町 )	電線共同溝 1.3km	板橋区						945	-	
	A01-438	道路	一般	東京都	直接		都道府 県道	交安	(主)白金台町等々力線 (中根)	電線共同溝 1.8km	目黒区・世田谷 区						993	-	
	A01-439	道路	一般	東京都	直接		都道府 県道	交安	(主)環状七号線(松本 二)	電線共同溝 2.2km	江戸川区						1,421	-	
	A01-440	道路	一般	東京都	直接		都道府 県道	交安	(主)環状七号線(奥戸 七)	電線共同溝 2.9km	葛飾区						1,903	-	
	A01-441	道路	一般	東京都	直接		都道府 県道	交安	(主)環状七号線(青井 五)	電線共同溝 2.1km	足立区						1,562	-	
	A01-442	道路	一般	東京都	直接		都道府 県道	交安	(主)環状七号線(江北 )	電線共同溝 2.6km	足立区						1,651	-	

A 基幹事業

基幹事業(大)	番号	事業種別	地域種別	交付対象	直接間接	事業者	種別1	種別2	要素となる事業名 (事業箇所)	事業内容 (延長・面積等)	市区町村名/ 港湾・地区名	事業実施期間(年度)					全体事業費 (百万円)	費用 便益比	個別施設計画 策定状況
												H31	R02	R03	R04	R05			
一体的に実施することにより期待される効果																			
備考																			
道路事業	A01-443	道路	一般	東京都	直接		都道府 県道	交安	(主)環状七号線(大谷 田)	電線共同溝 2.1km	足立区						1,762	-	
	A01-444	道路	一般	東京都	直接		都道府 県道	交安	(主)千代田練馬田無線 (音羽一)	電線共同溝 0.6km	文京区						207	-	
	A01-445	道路	一般	東京都	直接		都道府 県道	交安	(主)環状七号線(南 千束)	電線共同溝 2.4km	大田区						1,711	-	
	A01-446	道路	一般	東京都	直接		都道府 県道	交安	(主)環状七号線(大 森東)	電線共同溝 1.3km	大田区						957	-	
	A01-447	道路	一般	東京都	直接		都道府 県道	交安	(主)環状七号線(南 馬込)	電線共同溝 0.6km	大田区						413	-	
	A01-448	道路	一般	東京都	直接		都道府 県道	交安	(主)環状七号線(大 杉)	電線共同溝 1.6km	江戸川区						1,083	-	

A 基幹事業

基幹事業(大)	番号	事業種別	地域種別	交付対象	直接間接	事業者	種別1	種別2	要素となる事業名 (事業箇所)	事業内容 (延長・面積等)	市区町村名/ 港湾・地区名	事業実施期間(年度)					全体事業費 (百万円)	費用 便益比	個別施設計画 策定状況	
												H31	R02	R03	R04	R05				
一体的に実施することにより期待される効果																				
備考																				
道路事業	A01-449	道路	一般	東京都	直接		都道府 県道	交安	(主) 環状七号線 (亀 有)	電線共同溝 2.6km	葛飾区						1,694		-	
	A01-450	道路	一般	東京都	直接		都道府 県道	交安	(主) 環状七号線 (青 戸)	電線共同溝 2.5km	葛飾区							1,622		-
	A01-451	道路	一般	東京都	直接		都道府 県道	交安	(主) 環状七号線 (上 一色)	電線共同溝 2.2km	江戸川区							1,443		-
	A01-452	道路	一般	東京都	直接		都道府 県道	交安	(主) 環状七号線 (高 砂)	電線共同溝 0.7km	葛飾区							1,269		-
	A01-453	道路	一般	東京都	直接		都道府 県道	交安	(主) 環状七号線 (上 十条四)	電線共同溝 2.3km	北区							1,527		-
	A01-454	道路	一般	東京都	直接		都道府 県道	交安	(主) 環状七号線 (鹿 浜)	電線共同溝 1.7km	足立区							1,762		-



A 基幹事業

基幹事業(大)	番号	事業種別	地域種別	交付対象	直接間接	事業者	種別1	種別2	要素となる事業名 (事業箇所)	事業内容 (延長・面積等)	市区町村名/ 港湾・地区名	事業実施期間(年度)					全体事業費 (百万円)	費用 便益比	個別施設計画 策定状況
												H31	R02	R03	R04	R05			
一体的に実施することにより期待される効果																			
備考																			
道路事業	A01-455	道路	一般	東京都	直接		都道府 県道	交安	(主) 環状七号線 (中 央本町)	電線共同溝 1.4km	足立区						925	-	
	A01-456	道路	一般	東京都	直接		都道府 県道	交安	(主) 東京浦安線 (葛 西橋東詰)	電線共同溝 2km	葛飾区						1,305	-	
	A01-457	道路	一般	東京都	直接		国道	交安	(国) 122号線 (志茂)	電線共同溝 3.4km	江戸川区						2,448	-	
	A01-458	道路	一般	東京都	直接		都道府 県道	交安	(主) 環状七号線 (神 谷)	電線共同溝 0.5km	葛飾区						323	-	
	A01-459	道路	一般	東京都	直接		都道府 県道	交安	(主) 環状七号線 (加 平)	電線共同溝 0.9km	北区						436	-	
	A01-460	道路	一般	東京都	直接		都道府 県道	交安	(主) 環状七号線 (西 新井本町)	電線共同溝 1.6km	北区						1,364	-	

A 基幹事業

基幹事業(大)	番号	事業種別	地域種別	交付対象	直接間接	事業者	種別1	種別2	要素となる事業名 (事業箇所)	事業内容 (延長・面積等)	市区町村名/ 港湾・地区名	事業実施期間(年度)					全体事業費 (百万円)	費用 便益比	個別施設計画 策定状況	
												H31	R02	R03	R04	R05				
一体的に実施することにより期待される効果																				
備考																				
道路事業	A01-461	道路	一般	東京都	直接		都道府 県道	交安	(主) 環状七号線 (南 馬込二)	電線共同溝 1.3km	足立区						469		-	
	A01-462	道路	一般	東京都	直接		都道府 県道	交安	(一) 上館日野線 (打越 町)	電線共同溝 1.9km	立川市						1,300		-	
	A01-463	道路	一般	東京都	直接		都道府 県道	交安	(主) 御徒町小岩線 (小 松橋北)	電線共同溝 2km	葛飾区						1,267		-	
	A01-464	道路	一般	東京都	直接		都道府 県道	交安	(主) 環状七号線 (江 戸川中)	電線共同溝 7.6km	江戸川区						4,741		-	
	A01-465	道路	一般	東京都	直接		都道府 県道	交安	(主) 王子金町江戸川線 (第一浜街道)	電線共同溝 0.4km	葛飾区						288		-	
	A01-466	道路	一般	東京都	直接		都道府 県道	交安	(特) 金町線 (半田稲 荷)	電線共同溝 1.2km	江戸川区						765		-	

A 基幹事業

基幹事業(大)	番号	事業種別	地域種別	交付対象	直接間接	事業者	種別1	種別2	要素となる事業名 (事業箇所)	事業内容 (延長・面積等)	市区町村名/ 港湾・地区名	事業実施期間(年度)					全体事業費 (百万円)	費用 便益比	個別施設計画 策定状況
												H31	R02	R03	R04	R05			
一体的に実施することにより期待される効果																			
備考																			
道路事業	A01-467	道路	一般	東京都	直接	-	都道府 県道	交安	(主)環状七号線(代田 )	電線共同溝 2.4km	世田谷区						970	-	
	A01-468	道路	一般	東京都	直接	-	都道府 県道	交安	(主)東京大師横浜線(羽田1)	バリアフリー 360m	大田区						15	-	
	A01-469	道路	一般	東京都	直接	-	都道府 県道	交安	(主)日本橋芝浦大森線(勝島2)	バリアフリー 470m	品川区、大田区						15	-	
	A01-470	道路	一般	東京都	直接	-	都道府 県道	交安	(特)椎名町上石神井線(豊玉上1)	バリアフリー 800m	練馬区						30	-	
	A01-471	道路	一般	東京都	直接	-	都道府 県道	交安	(主)環状六号線(品川区内)	道路照明 20基	品川区						12	-	
	A01-472	道路	一般	東京都	直接	-	都道府 県道	交安	(主)白山祝田町線(文京区内)	道路照明 40基	文京区						40	-	

A 基幹事業

基幹事業(大)	番号	事業種別	地域種別	交付対象	直接間接	事業者	種別1	種別2	要素となる事業名 (事業箇所)	事業内容 (延長・面積等)	市区町村名/ 港湾・地区名	事業実施期間(年度)					全体事業費 (百万円)	費用 便益比	個別施設計画 策定状況
												H31	R02	R03	R04	R05			
一体的に実施することにより期待される効果																			
備考																			
道路事業	A01-473	道路	一般	東京都	直接	-	都道府 県道	交安	(一)八丈循環線(八丈町内 )	防護柵 1,050m	八丈町						57	-	
	A01-474	道路	一般	東京都	直接	-	都道府 県道	交安	(主)新宿国立線(中野区弥 生町1)	自転車通行空間 2,540m	中野区						50	-	
	A01-475	道路	一般	東京都	直接	-	都道府 県道	交安	(一)豊田停車場線(日野市 多摩平3)	自転車通行空間 2,560m	日野市						35	-	
	A01-476	道路	一般	東京都	直接	-	都道府 県道	交安	(主)環状三号線(浅草二丁 目)	バリアフリー(修景) 0.6km	台東区						150	-	
	A01-477	道路	一般	東京都	直接	-	都道府 県道	交安	(主)環状三号線(六本木四 丁目)	バリアフリー(修景) 0.2km	港区						110	-	
	A01-478	道路	一般	東京都	直接	-	都道府 県道	交安	(主)白山祝田町線(日比 谷公園一丁目)	バリアフリー(修景) 0.8km	千代田区、港区						800	-	

A 基幹事業

基幹事業(大)	番号	事業種別	地域種別	交付対象	直接間接	事業者	種別1	種別2	要素となる事業名 (事業箇所)	事業内容 (延長・面積等)	市区町村名/ 港湾・地区名	事業実施期間(年度)					全体事業費 (百万円)	費用 便益比	個別施設計画 策定状況
												H31	R02	R03	R04	R05			
一体的に実施することにより期待される効果																			
備考																			
道路事業	A01-479	道路	一般	東京都	直接	-	都道府 県道	交安	(特)外濠環状線(港区新 橋1)	中央帯設置 30m	港区						12	-	
	A01-480	道路	一般	東京都	直接	-	都道府 県道	交安	(主)日比谷芝浦大森線(潮 路橋交差点)	交差点改良 1箇所	港区						12	-	
	A01-481	道路	一般	東京都	直接	-	都道府 県道	交安	(特)霞ヶ関渋谷線(西麻 布交差点)	交差点改良 1箇所	港区						3	-	
	A01-482	道路	一般	東京都	直接	-	都道府 県道	交安	(主)東京市川線(中央区 日本橋浜町3)	中央帯設置 1100m	中央区						114	-	
	A01-483	道路	一般	東京都	直接	-	都道府 県道	交安	(主)日比谷豊洲埠頭東雲 町線(中央区晴海1)	交差点改良 1箇所	中央区						6	-	
	A01-484	道路	一般	東京都	直接	-	都道府 県道	交安	(特)麹町竹平線(大手門 交差点)	交差点改良 1箇所	千代田区						3	-	

A 基幹事業

基幹事業(大)	番号	事業種別	地域種別	交付対象	直接間接	事業者	種別1	種別2	要素となる事業名 (事業箇所)	事業内容 (延長・面積等)	市区町村名/ 港湾・地区名	事業実施期間(年度)					全体事業費 (百万円)	費用 便益比	個別施設計画 策定状況
												H31	R02	R03	R04	R05			
一体的に実施することにより期待される効果																			
備考																			
道路事業	A01-485	道路	一般	東京都	直接	-	都道府 県道	交安	(特)高輪麻布線(南麻布 2)	中央帯設置 120m	港区						4	-	
	A01-486	道路	一般	東京都	直接	-	都道府 県道	交安	(主)飯田橋石神井新座線 (牛込天神町)	交差点改良 1箇所	新宿区						12	-	
	A01-487	道路	一般	東京都	直接	-	都道府 県道	交安	(特)四谷角筈線(四谷中学 校前)	交差点改良 1箇所	新宿区						160	-	
	A01-488	道路	一般	東京都	直接	-	都道府 県道	交安	(特)神田白山線(上野駅 前)	交差点改良 1箇所	台東区						60	-	
	A01-489	道路	一般	東京都	直接	-	都道府 県道	交安	(主)王子千住夢の島線( 溝田橋交差点)	交差点改良 1箇所	北区						15	-	
	A01-490	道路	一般	東京都	直接	-	都道府 県道	交安	(主)王子金町江戸川線( 大谷田交差点)	交差点改良 1箇所	足立区						10	-	

A 基幹事業

基幹事業(大)	番号	事業種別	地域種別	交付対象	直接間接	事業者	種別1	種別2	要素となる事業名 (事業箇所)	事業内容 (延長・面積等)	市区町村名/ 港湾・地区名	事業実施期間(年度)					全体事業費 (百万円)	費用 便益比	個別施設計画 策定状況
												H31	R02	R03	R04	R05			
一体的に実施することにより期待される効果																			
備考																			
道路事業	A01-491	道路	一般	東京都	直接	-	都道府 県道	交安	(特)本郷赤羽線(上富士 交差点)	交差点改良 1箇所	文京区						35	-	
	A01-492	道路	一般	東京都	直接	-	都道府 県道	交安	(主)青梅秩父線(黒沢三 丁目)	路肩改良 1か所	青梅市						27	-	
	A01-493	道路	一般	東京都	直接	-	国道	交安	(国)411号(友田一丁目)	視距改良 1か所	青梅市						24	-	
	A01-494	道路	一般	東京都	直接	-	都道府 県道	交安	(一)武蔵野調布線(武蔵 野警察署前)	交差点改良 1箇所	武蔵野市						24	-	
	A01-495	道路	一般	東京都	直接	-	都道府 県道	交安	(主)新宿国立線(天神前 北浦)	交差点改良 1箇所	三鷹市						30	-	
	A01-496	道路	一般	東京都	直接	-	都道府 県道	交安	(一)若郷新島港線(新原 )	路肩改良 1か所	新島村						25	-	
	A01-497	道路	一般	東京都	直接	-	都道府 県道	交安	(一)御蔵島環状線(御蔵 島村里)	路肩改良 1か所	御蔵島村						68	-	

A 基幹事業

基幹事業(大)	番号	事業種別	地域種別	交付対象	直接間接	事業者	種別1	種別2	要素となる事業名 (事業箇所)	事業内容 (延長・面積等)	市区町村名/ 港湾・地区名	事業実施期間(年度)					全体事業費 (百万円)	費用 便益比	個別施設計画 策定状況
												H31	R02	R03	R04	R05			
一体的に実施することにより期待される効果																			
備考																			
道路事業	A01-498	道路	一般	東京都	直接	-	都道府 県道	交安	(主)山田宮の前線(美山 )	歩道設置 1.1km	八王子市						365	-	
	A01-499	道路	一般	杉並区	直接	-	区道	交安	(他)特別区道第567号路線 ほか(永福3)	自転車通行帯 3,920m	杉並区						12	-	
	A01-500	道路	一般	杉並区	直接	-	区道	交安	(他)特別区道第2124号路 線ほか(南荻窪3)	歩車共存道路 1,480m	杉並区						8	-	
	A01-501	道路	一般	杉並区	直接	-	区道	交安	(他)特別区道第2461号路 線ほか(高井戸東4)	道路標識 9箇所	杉並区						2	-	
	A01-502	道路	一般	葛飾区	直接	-	区道	交安	(他)特別区道第546号(西 亀有2)	歩道段差改善 700m	葛飾区						18	-	
	A01-503	道路	一般	台東区	直接	-	区道	交安	(他)特別区道浅第413号線 (寿4)	歩道段差改善 350m	台東区						16	-	



A 基幹事業

基幹事業(大)	番号	事業種別	地域種別	交付対象	直接間接	事業者	種別1	種別2	要素となる事業名 (事業箇所)	事業内容 (延長・面積等)	市区町村名/ 港湾・地区名	事業実施期間(年度)					全体事業費 (百万円)	費用 便益比	個別施設計画 策定状況
												H31	R02	R03	R04	R05			
一体的に実施することにより期待される効果																			
備考																			
道路事業	A01-504	道路	一般	江戸川区	直接	-	区道	交安	(他)特別区道A-0150号線 ほか9路線(一之江5ほか)	自転車通行帯 17,300m	江戸川区						53		-
	A01-505	道路	一般	東京都	直接	-	都道府 県道	交安	(一)外堀環状線(新橋二 丁目)	バリアフリー(修景) 2.5km	港区						1,700		-
	A01-506	道路	一般	東京都	直接	-	都道府 県道	交安	(主)白山祝田町線(芝 公園三丁目)	バリアフリー(修景) 2.5km	港区						420		-
	A01-507	道路	一般	東京都	直接	-	都道府 県道	交安	(一)外堀環状線(六本木 六丁目)	バリアフリー(修景) 2.5km	港区						800		-
	A01-508	道路	一般	中央区	直接	-	区道	交安	(1)特別区道中日第164号 線(日本橋大伝馬町17)	歩道段差改善 280m	中央区						25		-
	A01-509	道路	一般	東京都	直接	-	都道府 県道	交安	(特)神田白山線(上野 7)	歩道設置 0.2km	台東区						60		-

A 基幹事業

基幹事業(大)	番号	事業種別	地域種別	交付対象	直接間接	事業者	種別1	種別2	要素となる事業名 (事業箇所)	事業内容 (延長・面積等)	市区町村名/ 港湾・地区名	事業実施期間(年度)					全体事業費 (百万円)	費用 便益比	個別施設計画 策定状況
												H31	R02	R03	R04	R05			
一体的に実施することにより期待される効果																			
備考																			
道路事業	A01-510	道路	一般	東京都	直接	-	都道府 県道	交安	(一)大久野青梅線(梅ヶ谷峠入口)	歩道設置 0.1km	青梅市						50	-	
	A01-511	道路	一般	東京都	直接	-	都道府 県道	交安	(主)新宿両国線(市ヶ谷駅前交差点)	中央帯設置150m	千代田区						12	-	
	A01-512	道路	一般	東京都	直接	-	都道府 県道	交安	(特)麹町竹平線(墓苑入口交差点)	中央帯設置50m	千代田区						18	-	
	A01-513	道路	一般	東京都	直接	-	都道府 県道	交安	(特)外堀環状線(竜閑橋交差点)	中央帯設置200m	千代田区						12	-	
	A01-514	道路	一般	東京都	直接	-	都道府 県道	交安	(特)日比谷芝浦線(港区役所前交差点)	交差点改良 1箇所	港区						4	-	
	A01-515	道路	一般	東京都	直接	-	都道府 県道	交安	(特)永代葛西橋線(箱崎町交差点)	交差点改良 1箇所	中央区						2	-	

A 基幹事業

基幹事業(大)	番号	事業種別	地域種別	交付対象	直接間接	事業者	種別1	種別2	要素となる事業名 (事業箇所)	事業内容 (延長・面積等)	市区町村名/ 港湾・地区名	事業実施期間(年度)					全体事業費 (百万円)	費用 便益比	個別施設計画 策定状況
												H31	R02	R03	R04	R05			
一体的に実施することにより期待される効果																			
備考																			
道路事業	A01-516	道路	一般	東京都	直接	-	都道府 県道	交安	(主)日比谷芝浦大森線(潮路橋交差点)	交差点改良 1箇所	港区						18	-	
	A01-517	道路	一般	東京都	直接	-	都道府 県道	交安	(特)霞ヶ関渋谷線(西麻布交差点)	交差点改良 1箇所	港区						5	-	
	A01-518	道路	一般	東京都	直接	-	都道府 県道	交安	(一)環状三号線(江東区豊洲3)	自転車通行空間 1,230m	江東区						100	-	
	A01-519	道路	一般	東京都	直接	-	都道府 県道	交安	(主)環状三号線(芝公園四丁目)	バリアフリー(修景) 0.8km	港区						800	-	
	A01-520	道路	一般	東京都	直接	-	都道府 県道	交安	(主)飯田橋石神井新座線(石神井小学校前交差点)	交差点改良 1箇所	練馬区						500	-	
	A01-521	道路	一般	東京都	直接	-	都道府 県道	交安	(特)池袋谷原線(要町2)	バリアフリー 3,400m	豊島区 練馬区						70	-	

A 基幹事業

基幹事業(大)	番号	事業種別	地域種別	交付対象	直接間接	事業者	種別1	種別2	要素となる事業名 (事業箇所)	事業内容 (延長・面積等)	市区町村名/ 港湾・地区名	事業実施期間(年度)					全体事業費 (百万円)	費用 便益比	個別施設計画 策定状況
												H31	R02	R03	R04	R05			
一体的に実施することにより期待される効果																			
備考																			
道路事業	A01-522	道路	一般	東京都	直接	-	都道府	交安	(一)八丈循環線(八丈町内)	防護柵 1,000m	八丈町						65	-	
	A01-523	道路	一般	東京都	直接	-	都道府	交安	(一)青ヶ島循環線(青ヶ島村内)	防護柵 300m	青ヶ島村						19	-	
	A01-524	道路	一般	東京都	直接	-	都道府	交安	(主)上野原あきる野線(檜原村)	防護柵 300m	檜原村						20	-	
	A01-525	道路	一般	東京都	直接	-	都道府	交安	(一)川乗上川乗線(奥多摩町)	防護柵 290m	奥多摩町						31	-	
	A01-526	道路	一般	東京都	直接	-	都道府	交安	(国)14号線(東小松川交差点)	交差点改良 1箇所	江戸川区						60	-	
	A01-527	道路	一般	中央区	直接	-	区道	交安	(1)特別区道中月第862号線(晴海四丁目)	歩道段差改善 120m	中央区						5	-	

A 基幹事業

基幹事業(大)	番号	事業種別	地域種別	交付対象	直接間接	事業者	種別1	種別2	要素となる事業名 (事業箇所)	事業内容 (延長・面積等)	市区町村名/ 港湾・地区名	事業実施期間(年度)					全体事業費 (百万円)	費用 便益比	個別施設計画 策定状況
												H31	R02	R03	R04	R05			
一体的に実施することにより期待される効果																			
備考																			
道路事業	A01-528	道路	一般	台東区	直接	-	区道	交安	特別区道台第4号線(柳橋2)	歩道段差改善 200m	台東区						27	-	
	A01-529	道路	一般	台東区	直接	-	区道	交安	特別区道台第72号線(入谷1)	歩道段差改善 170m	台東区						20	-	
	A01-530	道路	一般	品川区	直接	-	区道	交安	(他)特別区道準幹線29号線ほか	歩道段差改善 500m	品川区						32	-	
	A01-531	道路	一般	品川区	直接	-	区道	交安	(他)特別区道-2号線	歩道段差改善 140m	品川区						11	-	
	A01-532	道路	一般	目黒区	直接	-	区道	交安	特別区道二級幹線五号線(大橋2)	歩道設置 320m	目黒区						70	-	
	A01-533	道路	一般	目黒区	直接	-	区道	交安	特別区道G19号線他(東が丘1)	路側帯カラー舗装 1,900m	目黒区						5	-	
	A01-534	道路	一般	杉並区	直接	-	区道	交安	(他)特別区道第2131号路線ほか(南荻窪4)	自転車通行帯 3,190m	杉並区						14	-	

A 基幹事業

基幹事業(大)	番号	事業種別	地域種別	交付対象	直接間接	事業者	種別1	種別2	要素となる事業名 (事業箇所)	事業内容 (延長・面積等)	市区町村名/ 港湾・地区名	事業実施期間(年度)					全体事業費 (百万円)	費用 便益比	個別施設計画 策定状況
												H31	R02	R03	R04	R05			
一体的に実施することにより期待される効果																			
備考																			
道路事業	A01-535	道路	一般	杉並区	直接	-	区道	交安	(他)特別区道第1943号路 線ほか(阿佐谷南2)	歩車共存道路 2,250m	杉並区						8	-	
	A01-536	道路	一般	杉並区	直接	-	区道	交安	(他)特別区道第1955号路 線ほか(高円寺南1)	道路標識 9箇所	杉並区						3	-	
	A01-537	道路	一般	足立区	直接	-	区道	交安	特別区道五反野168号線	バリアフリー 180m	足立区						2	-	
	A01-538	道路	一般	葛飾区	直接	-	区道	交安	(他)特別区道第342号(西 亀有4)	歩道段差改善	葛飾区						24	-	
	A01-539	道路	一般	江戸川区	直接	-	区道	交安	(他)特別区道A-0092号線 ほか(大杉4ほか)	自転車通行帯 16,280m	江戸川区						73	-	
	A01-540	道路	一般	調布市	直接	-	市町村 道	交安	調布市道南135号線	自転車通行空間 220m	調布市						2	-	
	A01-541	道路	一般	調布市	直接	-	市町村 道	交安	調布市道東62号線	自転車通行空間 90m	調布市						1	-	

A 基幹事業																			
基幹事業(大)	番号	事業種別	地域種別	交付対象	直接間接	事業者	種別1	種別2	要素となる事業名 (事業箇所)	事業内容 (延長・面積等)	市区町村名/ 港湾・地区名	事業実施期間(年度)					全体事業費 (百万円)	費用 便益比	個別施設計画 策定状況
												H31	R02	R03	R04	R05			
一体的に実施することにより期待される効果																			
備考																			
道路事業	A01-542	道路	一般	足立区	直接	-	区道	改築	(他)特別区道舎人506号線(一本橋)	橋梁架替 0.1km	足立区						534		-
	A01-543	街路	一般	小平市	間接	市街地再開発組合	-	改築	小川駅西口地区	再開発 A=1.2ha	小平市						746	1.42	-
	A01-544	街路	一般	東京都	間接	市街地再開発組合	-	改築	西新宿三丁目西地区	再開発 A=4.6ha	新宿区						900	1.67	-
	A01-545	道路	一般	江戸川区	直接	-	区道	交安	(他)特別区道A-0062号線ほか(松本2ほか)	自転車通行帯 11,040m	江戸川区						54		-
											小計						673,833		
											合計						673,833		

交付金の執行状況

(単位：百万円)

	H31	R02	R03	R04	
配分額 (a)	7,727	9,558	4,457	5,235	
計画別流用増 減額 (b)	0	0	0	26	
交付額 (c=a+b)	7,727	9,558	4,457	5,261	
前年度からの繰越額 (d)	1,291	2,708	7,050	2,137	
支払済額 (e)	6,421	7,099	9,370	5,484	
翌年度繰越額 (f)	2,597	5,167	2,137	1,914	
うち未契約繰越額(g)	770	3,934	33	925	
不用額 (h = c+d-e-f)	0	0	0	0	
未契約繰越率+不用率 (i = (g+h)/(c+d))%	8.53	32.07	0.28	12.5	
未契約繰越率+不用率が10%を超えている場合その理由		協議などに時間を要したため。入札不調。		協議などに時間を要したため。	



社会資本総合整備計画  
 参考図面（東京都区部・街路／防災・安全P1）



		凡 例		
		地方道路	関連社会 資本整備事	効果促進事業
街路	都施行	—	●	○
	区・市施行	—	●	○
	区画整理・再開発	—	●	○

埼玉県

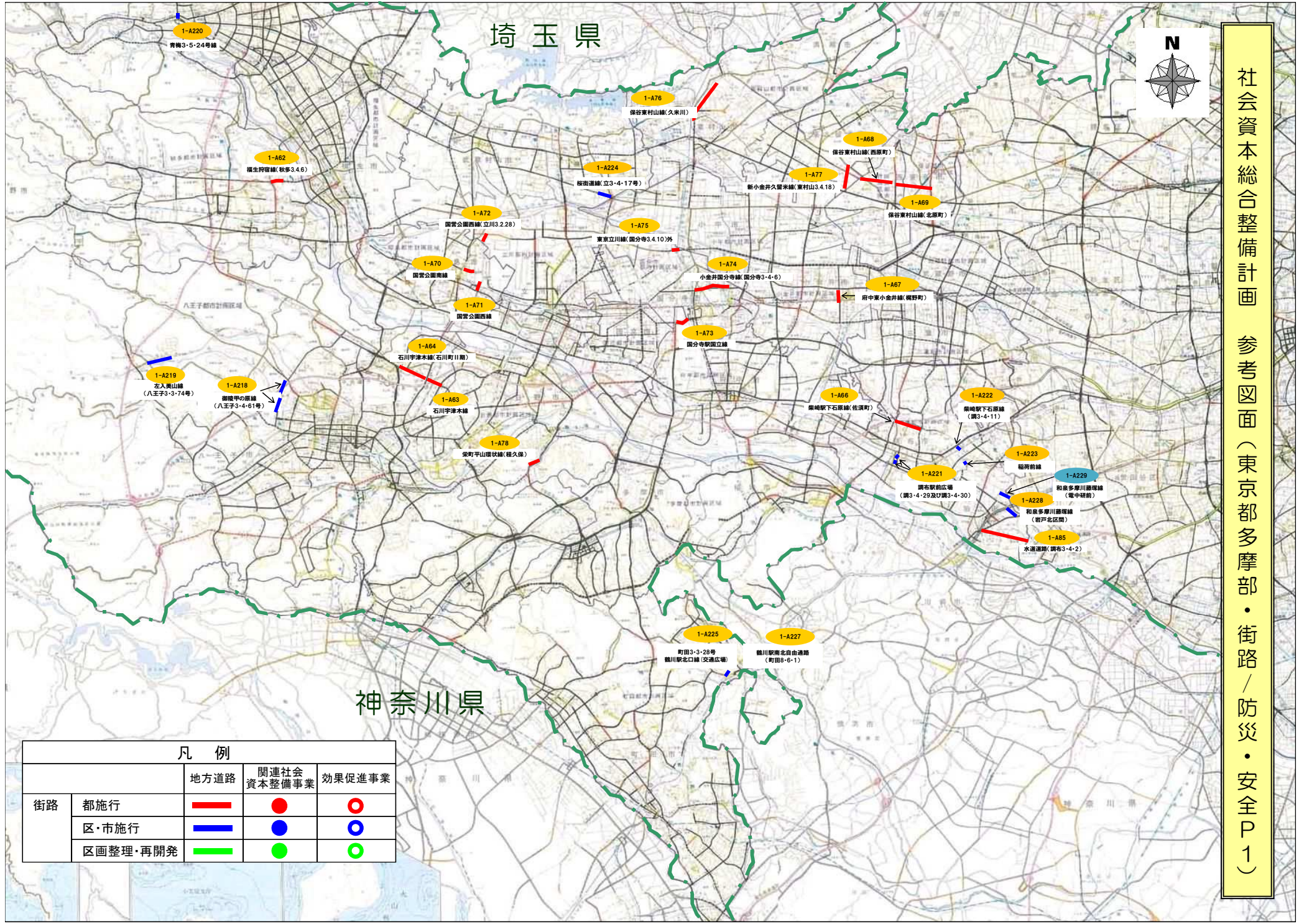
千葉県

神奈川県

東京都区部  
 街路／防災・安全P1



# 埼玉県



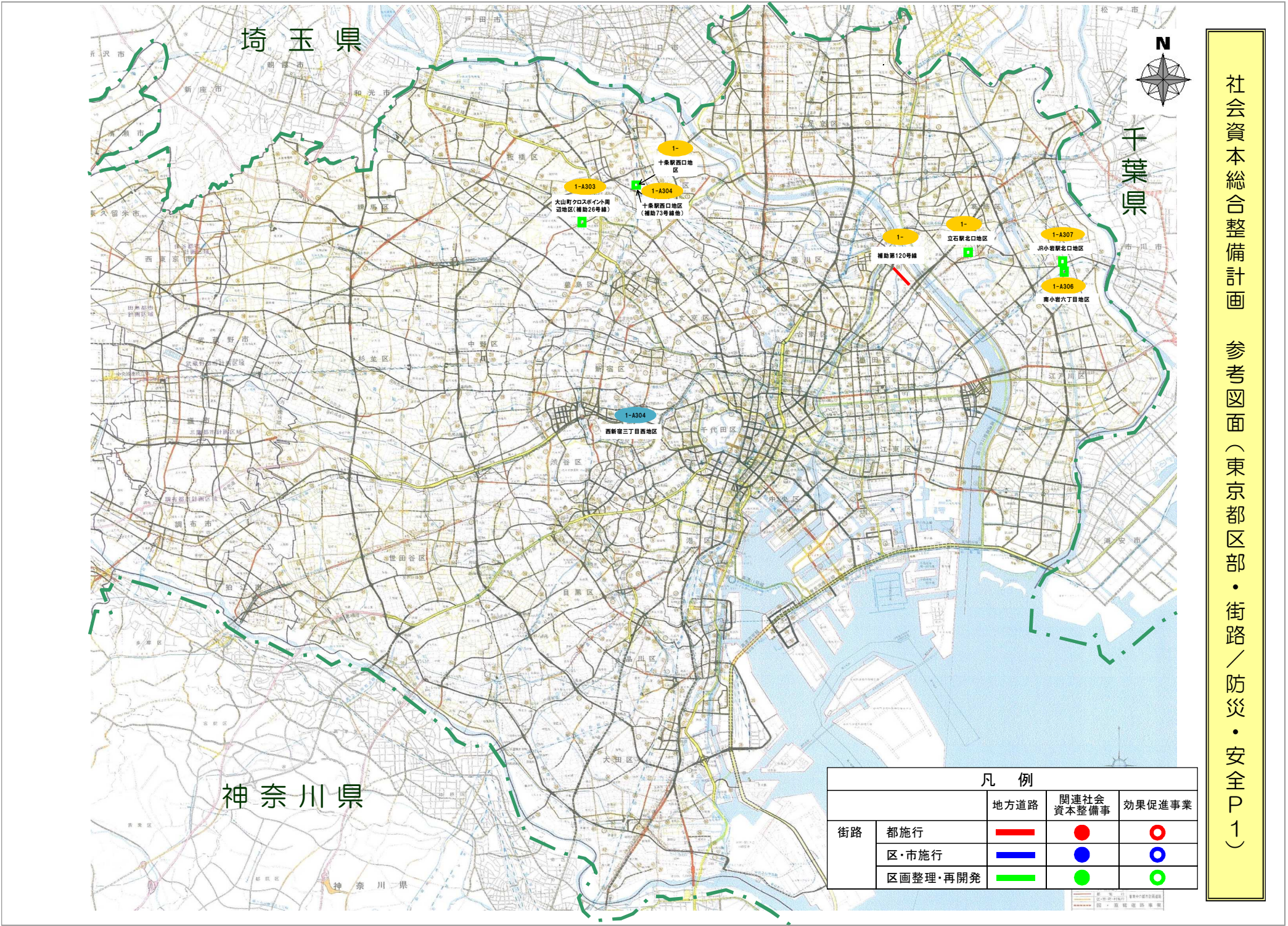
社会資本総合整備計画 参考図面（東京都多摩部・街路／防災・安全P1）

## 凡例

		地方道路	関連社会 資本整備事業	効果促進事業
街路	都施行	—	●	○
	区・市施行	—	●	○
	区画整理・再開発	—	●	○

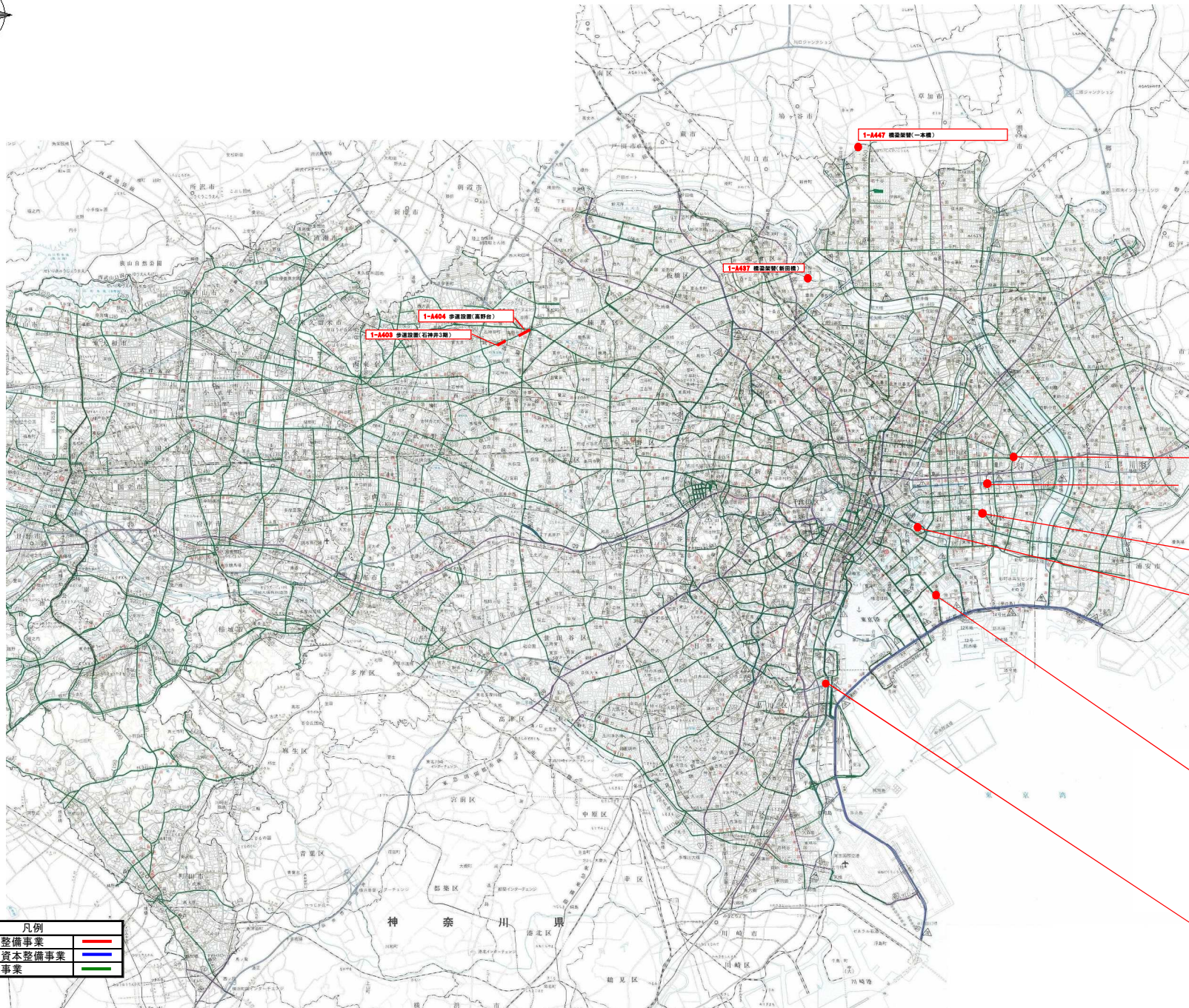


社会資本総合整備計画 参考図面（東京都区部・街路／防災・安全P1）



		凡 例		
		地方道路	関連社会 資本整備事	効果促進事業
街路	都施行	<span style="color: red;">—</span>	<span style="color: red;">●</span>	<span style="color: red;">○</span>
	区・市施行	<span style="color: blue;">—</span>	<span style="color: blue;">●</span>	<span style="color: blue;">○</span>
	区画整理・再開発	<span style="color: green;">—</span>	<span style="color: green;">●</span>	<span style="color: green;">○</span>





凡例	
A: 地方道路整備事業	— (Red line)
B: 関連社会資本整備事業	— (Blue line)
C: 効果促進事業	— (Green line)

1-A438 橋梁架設(小橋橋)

1-A446 橋梁架設(清水橋)

1-A492 橋梁架設(岩井橋)

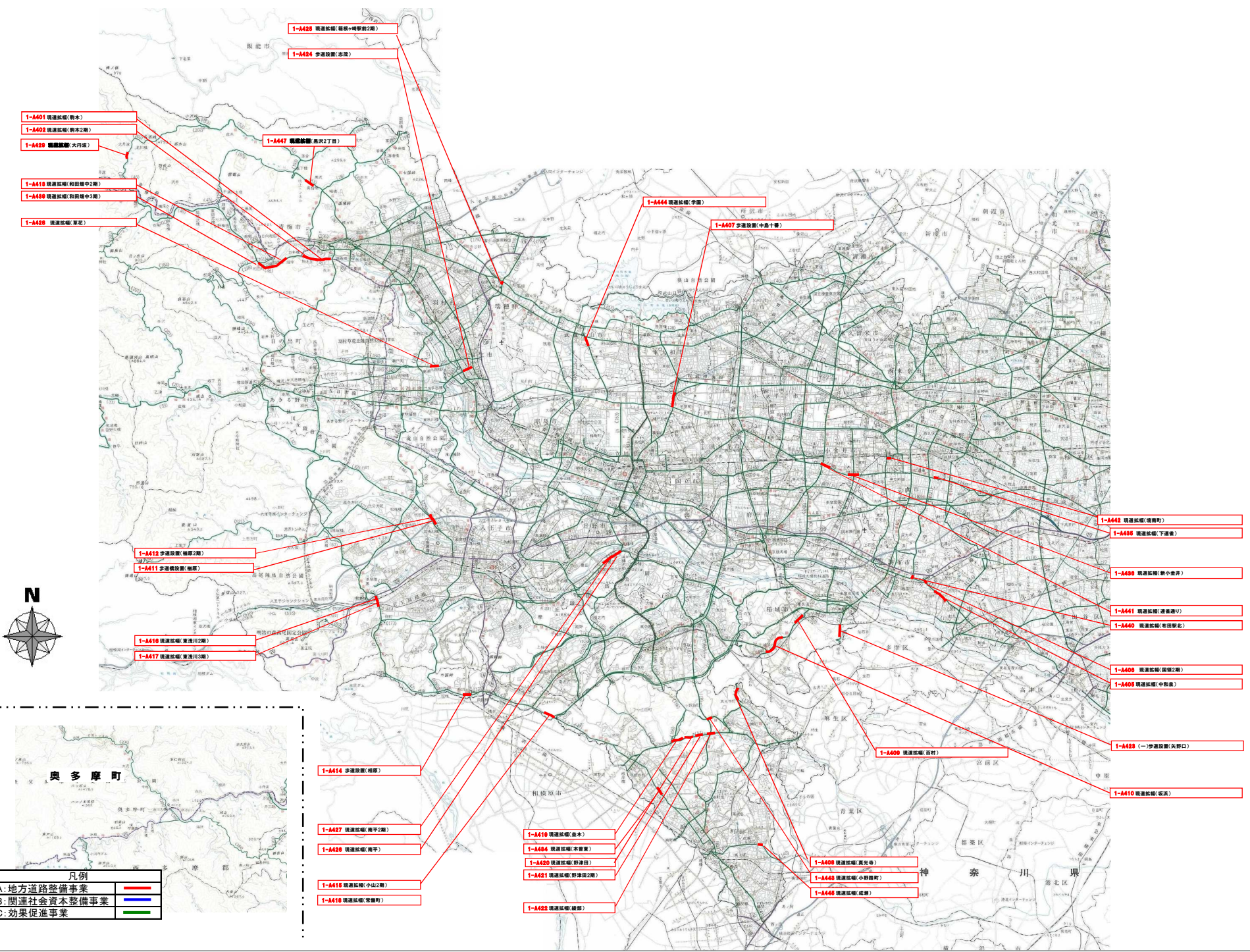
1-A488 橋梁架設(岩船橋)

1-A480 橋梁架設(岩船橋)

1-A491 橋梁架設(岩船橋)

社会資本総合整備計画 参考図面(東京都区部・道路/防災・安全P1)





1-A401 環道拡幅(駒木)  
1-A402 環道拡幅(駒木2期)  
1-A420 環道拡幅(大丹波)

1-A410 環道拡幅(和田橋中2期)  
1-A409 環道拡幅(和田橋中3期)

1-A428 環道拡幅(草花)

1-A423 環道拡幅(鶴橋+鳴瀬町2期)

1-A424 歩道設置(本渡)

1-A447 環道拡幅(鳥沢2丁目)

1-A444 環道拡幅(学園)

1-A407 歩道設置(中島十番)

1-A412 歩道設置(鶴原2期)

1-A411 歩道補設(鶴原)

1-A410 環道拡幅(東浅川2期)

1-A417 環道拡幅(東浅川3期)

1-A442 環道拡幅(櫻井町)

1-A438 環道拡幅(下浅川)

1-A436 環道拡幅(新小倉井)

1-A441 環道拡幅(湯島通1)

1-A440 環道拡幅(布田野北)

1-A408 環道拡幅(園橋2期)

1-A409 環道拡幅(中島島)

1-A429 (一)歩道設置(矢野口)

1-A410 環道拡幅(飯浜)

1-A414 歩道設置(鶴原)

1-A427 環道拡幅(南平2期)

1-A428 環道拡幅(南平)

1-A418 環道拡幅(小山2期)

1-A419 環道拡幅(常盤町)

1-A410 環道拡幅(金木)

1-A434 環道拡幅(木曾堂)

1-A430 環道拡幅(野津田)

1-A431 環道拡幅(野津田2期)

1-A422 環道拡幅(鏡野)

1-A400 環道拡幅(百村)

1-A408 環道拡幅(真光寺)

1-A443 環道拡幅(小野崎町)

1-A446 環道拡幅(成瀬)



凡例

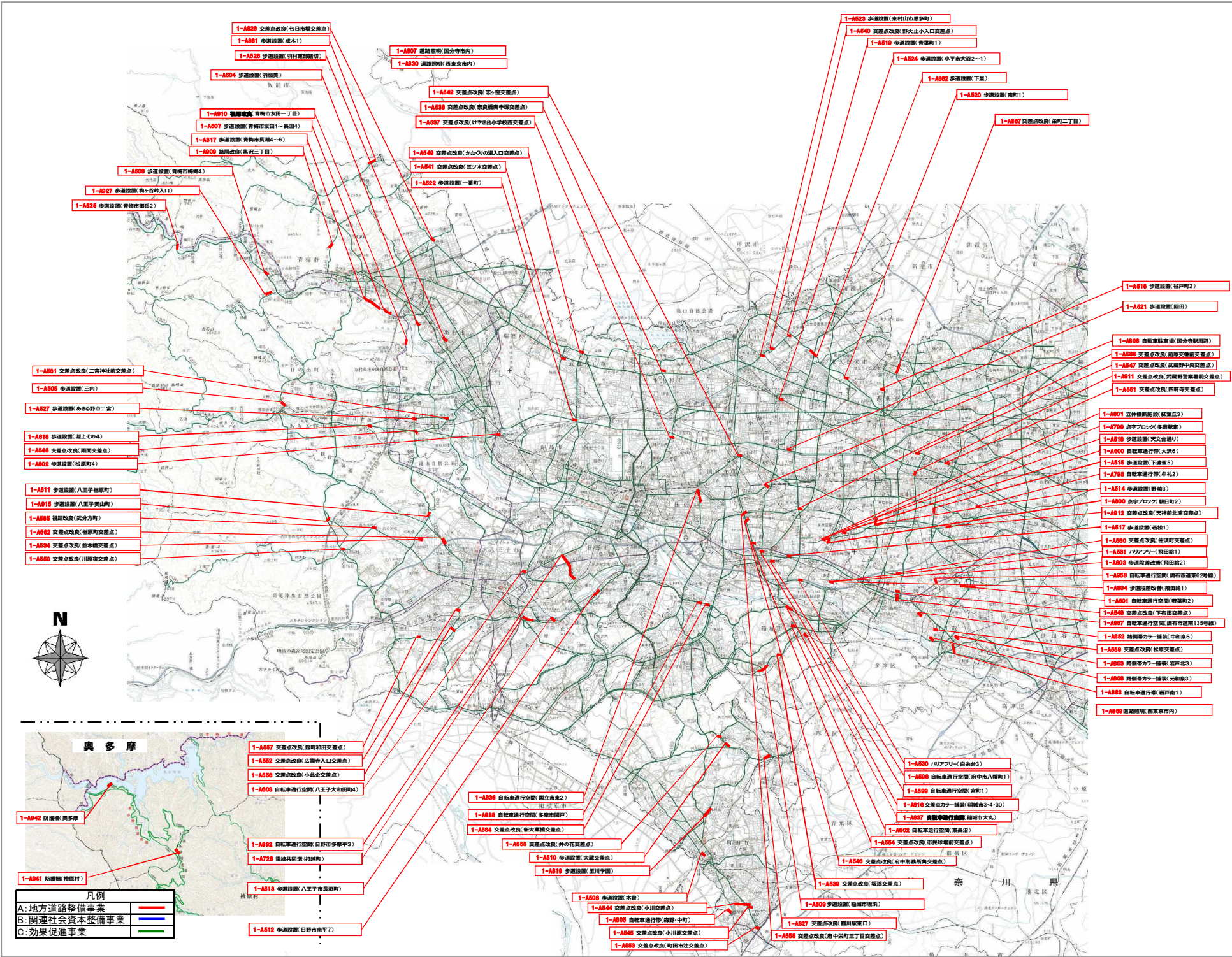
A: 地方道路整備事業	赤線
B: 関連社会資本整備事業	青線
C: 効果促進事業	緑線

奥多摩町









1-A820 交差点改良(七日市場交差点)  
1-A881 歩道改良(成木1)  
1-A828 歩道改良(羽村東部緑地)  
1-A804 歩道改良(羽加美)

1-A807 道路照明(国分寺市内)  
1-A830 道路照明(西東京市内)

1-A810 踏切改良(青梅市友田一丁目)  
1-A807 歩道改良(青梅市友田1~長瀬4)  
1-A817 歩道改良(青梅市長瀬4~6)  
1-A808 踏切改良(黒沢三丁目)

1-A842 交差点改良(高ヶ池交差点)  
1-A838 交差点改良(奈良橋東申交差点)  
1-A837 交差点改良(けやき台小学校西交差点)

1-A840 交差点改良(かたくりの湯入口交差点)  
1-A841 交差点改良(三ツ木交差点)  
1-A822 歩道改良(一善町)

1-A823 歩道改良(東村山市多摩町)  
1-A840 交差点改良(野火止小入口交差点)  
1-A819 歩道改良(青蓮町1)

1-A824 歩道改良(小平市大沼2~1)  
1-A822 歩道改良(下流)

1-A820 歩道改良(南町1)  
1-A827 交差点改良(栄町二丁目)

1-A808 歩道改良(青梅市梅郷4)  
1-A827 歩道改良(梅ヶ谷緑入口)  
1-A828 歩道改良(青梅市梅郷2)

1-A861 交差点改良(二宮神社前交差点)  
1-A808 歩道改良(三内)  
1-A827 歩道改良(赤倉野市二宮)

1-A818 歩道改良(鎌上その4)  
1-A848 交差点改良(南関交差点)  
1-A802 歩道改良(松原町4)

1-A811 歩道改良(八王子梅郷町)  
1-A816 歩道改良(八王子美山町)  
1-A808 踏切改良(沢分方町)  
1-A802 交差点改良(柚野町交差点)  
1-A834 交差点改良(並木橋交差点)  
1-A800 交差点改良(川原宿交差点)

1-A816 歩道改良(谷戸町2)  
1-A821 歩道改良(前田)

1-A806 自動車駐車場(国分寺駅前)  
1-A803 交差点改良(前原交差点)  
1-A847 交差点改良(武蔵野中央交差点)  
1-A811 交差点改良(武蔵野警署前交差点)  
1-A851 交差点改良(四軒寺交差点)

1-A801 立体横断施設(紅葉荘3)  
1-A780 点字ブロック(多摩駅裏)  
1-A818 歩道改良(天文台通り)  
1-A800 自転車通行帯(大沢6)  
1-A816 歩道改良(下流橋5)  
1-A788 自転車通行帯(幸社2)

1-A814 歩道改良(野崎3)  
1-A800 点字ブロック(春日町2)  
1-A812 交差点改良(天神北浦交差点)  
1-A817 歩道改良(若松1)  
1-A800 交差点改良(佐津野交差点)  
1-A831 バリアフリー(南田緑1)  
1-A808 歩道改良(南田緑2)

1-A808 自転車通行帯(調布市道第62号線)  
1-A804 歩道改良(前田緑1)  
1-A801 自転車通行帯(菅野町2)  
1-A848 交差点改良(下市田交差点)  
1-A807 自転車通行帯(調布市道第135号線)  
1-A802 踏歩等カラ一線(中野長5)

1-A806 交差点改良(松原交差点)  
1-A803 踏歩等カラ一線(岩戸北3)  
1-A808 踏歩等カラ一線(元沼長3)  
1-A803 自転車通行帯(岩戸南1)  
1-A808 道路照明(西東京市内)

1-A807 交差点改良(鶴町和田交差点)  
1-A862 交差点改良(広瀬町入口交差点)  
1-A858 交差点改良(小仏交差点)  
1-A800 自転車通行帯(八王子大和田町4)

1-A836 自転車通行帯(旗立市東2)  
1-A838 自転車通行帯(多摩市南戸)  
1-A804 交差点改良(新大塚橋交差点)

1-A802 自転車通行帯(日野市多摩平3)  
1-A728 電線共同溝(打越町)  
1-A818 歩道改良(八王子市長沼町)

1-A856 交差点改良(井の花交差点)  
1-A810 歩道改良(大塚交差点)  
1-A819 歩道改良(玉川学園)

1-A850 バリアフリー(白糸台3)  
1-A808 自転車通行帯(府中市八幡町1)  
1-A808 自転車通行帯(菅町1)  
1-A816 交差点カラ一線(稲城市3-4-30)  
1-A807 踏歩等カラ一線(稲城市大丸)

1-A802 自転車通行帯(東長沼)  
1-A854 交差点改良(市原緑前交差点)  
1-A846 交差点改良(府中前所内交差点)

1-A838 歩道改良(報済交差点)  
1-A809 歩道改良(稲城市梅沢)  
1-A827 交差点改良(鶴川駅東口)

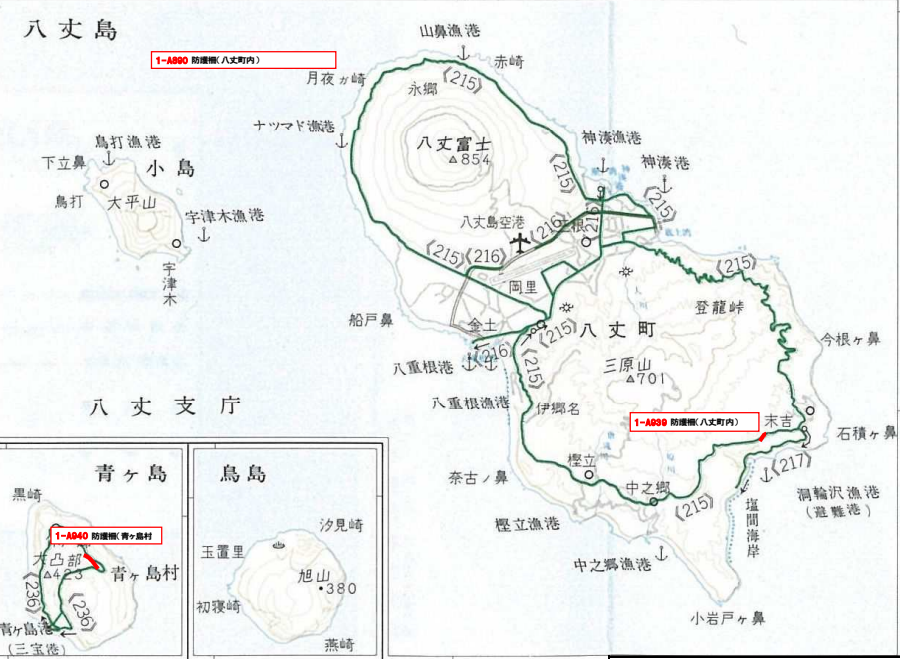
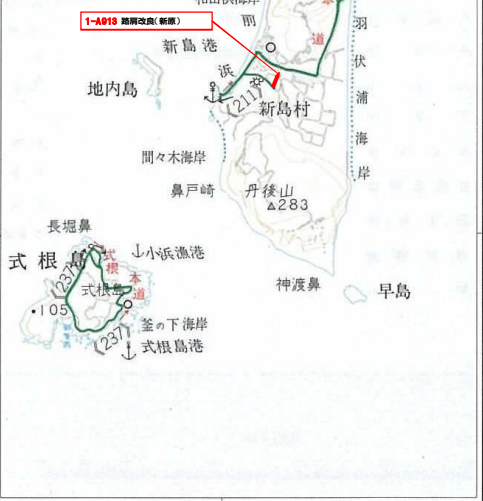

1-A808 歩道改良(木曾)  
1-A844 交差点改良(小川交差点)  
1-A806 自転車通行帯(篠野・中野)  
1-A846 交差点改良(小川原交差点)  
1-A803 交差点改良(町田市辻交差点)

1-A842 防備帯(奥多摩)  
1-A841 防備帯(横原村)

凡例

A: 地方道路整備事業	—
B: 関連社会資本整備事業	—
C: 効果促進事業	—





凡例

A: 地方道路整備事業	— (Red line)
B: 関連社会資本整備事業	— (Blue line)
C: 効果促進事業	— (Green line)



計画の名称	高度な防災都市を構築し地域の暮らしを支える安全・安心な道路の整備(防災・安全)
計画の期間	平成31年度 ~ 令和5年度

<要素事業番号対応表>

要素事業番号	図面記載番号
A01-001	1-A1
A01-002	1-A3
A01-003	1-A4
A01-004	1-A5
A01-005	1-A6
A01-006	1-A7
A01-007	1-A8
A01-008	1-A9
A01-009	1-A10
A01-010	1-A86
A01-011	1-A82
A01-012	1-A11
A01-013	1-A87
A01-014	1-A12
A01-015	1-A13
A01-016	1-A14
A01-017	1-A15
A01-018	1-A16
A01-019	1-A18
A01-020	1-A19
A01-021	1-A82
A01-022	1-A20
A01-023	1-A21
A01-024	1-A22
A01-025	1-A23
A01-026	1-A24
A01-027	1-A25
A01-028	1-A26
A01-029	1-A27
A01-030	1-A28
A01-031	1-A29
A01-032	1-A30
A01-033	1-A31
A01-034	1-A32
A01-035	1-A33
A01-036	1-A34
A01-037	1-A35
A01-038	1-A36
A01-039	1-A37
A01-040	1-A88
A01-041	1-A38
A01-042	1-A39
A01-043	1-A40
A01-044	1-A41
A01-045	1-A83
A01-046	1-A42
A01-047	1-A43
A01-048	1-A44
A01-049	1-A45
A01-050	1-A46

要素事業番号	図面記載番号
A01-051	1-A47
A01-052	1-A48
A01-053	1-A49
A01-054	1-A50
A01-055	1-A51
A01-056	1-A52
A01-057	1-A53
A01-058	1-A54
A01-059	1-A83
A01-060	1-A55
A01-061	1-A56
A01-062	1-A57
A01-063	1-A58
A01-064	1-A59
A01-065	1-A60
A01-066	1-A61
A01-067	1-A84
A01-068	1-A62
A01-069	1-A63
A01-070	1-A64
A01-071	1-A66
A01-072	1-A67
A01-073	1-A68
A01-074	1-A69
A01-075	1-A70
A01-076	1-A71
A01-077	1-A72
A01-078	1-A73
A01-079	1-A74
A01-080	1-A75
A01-081	1-A76
A01-082	1-A77
A01-083	1-A78
A01-084	1-A85
A01-085	1-A79
A01-086	1-A80
A01-087	1-A81
A01-088	1-A201
A01-089	1-A202
A01-090	1-A206
A01-091	1-A207
A01-092	1-A208
A01-093	1-A209
A01-094	1-A210
A01-095	1-A212
A01-096	1-A213
A01-097	1-A214
A01-098	1-A215
A01-099	1-A216
A01-100	1-A217

要素事業番号	図面記載番号
A01-101	1-A218
A01-102	1-A219
A01-103	1-A220
A01-104	1-A221
A01-105	1-A222
A01-106	1-A223
A01-107	1-A224
A01-108	1-A225
A01-109	1-A226
A01-110	1-A227
A01-111	1-A228
A01-112	1-A229
A01-113	1-A301
A01-114	1-A302
A01-115	1-A303
A01-116	1-A304
A01-117	1-A306
A01-118	1-A307
A01-119	1-A305
A01-120	1-A401
A01-121	1-A402
A01-122	1-A403
A01-123	1-A404
A01-124	1-A405
A01-125	1-A406
A01-126	1-A407
A01-127	1-A408
A01-128	1-A409
A01-129	1-A410
A01-130	1-A411
A01-131	1-A412
A01-132	1-A413
A01-133	1-A414
A01-134	1-A415
A01-135	1-A416
A01-136	1-A417
A01-137	1-A418
A01-138	1-A419
A01-139	1-A420
A01-140	1-A421
A01-141	1-A422
A01-142	1-A423
A01-143	1-A424
A01-144	1-A425
A01-145	1-A426
A01-146	1-A427
A01-147	1-A428
A01-148	1-A429
A01-149	1-A432
A01-150	1-A439

計画の名称	高度な防災都市を構築し地域の暮らしを支える安全・安心な道路の整備(防災・安全)
計画の期間	平成31年度 ~ 令和5年度

<要素事業番号対応表>

要素事業番号	図面記載番号
A01-151	1-A447
A01-152	1-A430
A01-153	1-A431
A01-154	1-A433
A01-155	1-A434
A01-156	1-A435
A01-157	1-A436
A01-158	1-A440
A01-159	1-A441
A01-160	1-A442
A01-161	1-A443
A01-162	1-A444
A01-163	1-A445
A01-164	1-A437
A01-165	1-A438
A01-166	1-A446
A01-167	1-A501
A01-168	1-A502
A01-169	1-A503
A01-170	1-A504
A01-171	1-A505
A01-172	1-A506
A01-173	1-A507
A01-174	1-A508
A01-175	1-A509
A01-176	1-A510
A01-177	1-A511
A01-178	1-A512
A01-179	1-A513
A01-180	1-A514
A01-181	1-A515
A01-182	1-A516
A01-183	1-A517
A01-184	1-A518
A01-185	1-A519
A01-186	1-A520
A01-187	1-A521
A01-188	1-A522
A01-189	1-A523
A01-190	1-A524
A01-191	1-A525
A01-192	1-A526
A01-193	1-A527
A01-194	1-A528
A01-195	1-A529
A01-196	1-A817
A01-197	1-A818
A01-198	1-A819
A01-199	1-A820
A01-200	1-A860

要素事業番号	図面記載番号
A01-201	1-A861
A01-202	1-A862
A01-203	1-A530
A01-204	1-A531
A01-205	1-A532
A01-206	1-A821
A01-207	1-A822
A01-208	1-A823
A01-209	1-A824
A01-210	1-A825
A01-211	1-A863
A01-212	1-A864
A01-213	1-A865
A01-214	1-A866
A01-215	1-A533
A01-216	1-A534
A01-217	1-A535
A01-218	1-A536
A01-219	1-A537
A01-220	1-A538
A01-221	1-A539
A01-222	1-A540
A01-223	1-A541
A01-224	1-A542
A01-225	1-A543
A01-226	1-A544
A01-227	1-A545
A01-228	1-A546
A01-229	1-A547
A01-230	1-A548
A01-231	1-A549
A01-232	1-A550
A01-233	1-A551
A01-234	1-A552
A01-235	1-A553
A01-236	1-A554
A01-237	1-A555
A01-238	1-A556
A01-239	1-A557
A01-240	1-A558
A01-241	1-A559
A01-242	1-A560
A01-243	1-A561
A01-244	1-A562
A01-245	1-A563
A01-246	1-A564
A01-247	1-A826
A01-248	1-A827
A01-249	1-A867
A01-250	1-A565

要素事業番号	図面記載番号
A01-251	1-A566
A01-252	1-A567
A01-253	1-A568
A01-254	1-A569
A01-255	1-A570
A01-256	1-A571
A01-257	1-A828
A01-258	1-A829
A01-259	1-A830
A01-260	1-A868
A01-261	1-A869
A01-262	1-A572
A01-263	1-A573
A01-264	1-A574
A01-265	1-A575
A01-266	1-A576
A01-267	1-A577
A01-268	1-A578
A01-269	1-A579
A01-270	1-A870
A01-271	1-A581
A01-272	1-A582
A01-273	1-A583
A01-274	1-A584
A01-275	1-A585
A01-276	1-A586
A01-277	1-A587
A01-278	1-A588
A01-279	1-A589
A01-280	1-A590
A01-281	1-A591
A01-282	1-A592
A01-283	1-A593
A01-284	1-A594
A01-285	1-A595
A01-286	1-A596
A01-287	1-A597
A01-288	1-A598
A01-289	1-A599
A01-290	1-A600
A01-291	1-A601
A01-292	1-A602
A01-293	1-A603
A01-294	1-A831
A01-295	1-A832
A01-296	1-A833
A01-297	1-A834
A01-298	1-A835
A01-299	1-A836
A01-300	1-A837

計画の名称	高度な防災都市を構築し地域の暮らしを支える安全・安心な道路の整備(防災・安全)
計画の期間	平成31年度 ~ 令和5年度

<要素事業番号対応表>

要素事業番号	図面記載番号
A01-301	1-A838
A01-302	1-A856
A01-303	1-A857
A01-304	1-A604
A01-305	1-A605
A01-306	1-A606
A01-307	1-A607
A01-308	1-A839
A01-309	1-A840
A01-310	1-A841
A01-311	1-A733
A01-312	1-A734
A01-313	1-A735
A01-314	1-A736
A01-315	1-A737
A01-316	1-A738
A01-317	1-A739
A01-318	1-A842
A01-319	1-A843
A01-320	1-A871
A01-321	1-A740
A01-322	1-A741
A01-323	1-A809
A01-324	1-A742
A01-325	1-A743
A01-326	1-A744
A01-327	1-A745
A01-328	1-A746
A01-329	1-A747
A01-330	1-A748
A01-331	1-A749
A01-332	1-A872
A01-333	1-A750
A01-334	1-A751
A01-335	1-A752
A01-336	1-A753
A01-337	1-A754
A01-338	1-A755
A01-339	1-A756
A01-340	1-A757
A01-341	1-A873
A01-342	1-A758
A01-343	1-A814
A01-344	1-A815
A01-345	1-A759
A01-346	1-A760
A01-347	1-A761
A01-348	1-A762
A01-349	1-A763
A01-350	1-A764

要素事業番号	図面記載番号
A01-351	1-A765
A01-352	1-A766
A01-353	1-A767
A01-354	1-A768
A01-355	1-A810
A01-356	1-A874
A01-357	1-A769
A01-358	1-A770
A01-359	1-A771
A01-360	1-A845
A01-361	1-A875
A01-362	1-A772
A01-363	1-A773
A01-364	1-A774
A01-365	1-A775
A01-366	1-A776
A01-367	1-A777
A01-368	1-A778
A01-369	1-A779
A01-370	1-A780
A01-371	1-A811
A01-372	1-A876
A01-373	1-A877
A01-374	1-A781
A01-375	1-A782
A01-376	1-A783
A01-377	1-A784
A01-378	1-A785
A01-379	1-A786
A01-380	1-A846
A01-381	1-A787
A01-382	1-A788
A01-383	1-A789
A01-384	1-A847
A01-385	1-A848
A01-386	1-A878
A01-387	1-A879
A01-388	1-A880
A01-389	1-A881
A01-390	1-A790
A01-391	1-A858
A01-392	1-A791
A01-393	1-A792
A01-394	1-A793
A01-395	1-A794
A01-396	1-A812
A01-397	1-A850
A01-398	1-A859
A01-399	1-A795
A01-400	1-A851

要素事業番号	図面記載番号
A01-401	1-A855
A01-402	1-A796
A01-403	1-A884
A01-404	1-A797
A01-405	1-A854
A01-406	1-A882
A01-407	1-A798
A01-408	1-A799
A01-409	1-A800
A01-410	1-A801
A01-411	1-A802
A01-412	1-A803
A01-413	1-A804
A01-414	1-A805
A01-415	1-A806
A01-416	1-A807
A01-417	1-A808
A01-418	1-A852
A01-419	1-A853
A01-420	1-A883
A01-421	1-A816
A01-422	1-A608
A01-423	1-A609
A01-424	1-A610
A01-425	1-A611
A01-426	1-A612
A01-427	1-A613
A01-428	1-A614
A01-429	1-A615
A01-430	1-A616
A01-431	1-A697
A01-432	1-A698
A01-433	1-A699
A01-434	1-A700
A01-435	1-A701
A01-436	1-A702
A01-437	1-A703
A01-438	1-A704
A01-439	1-A705
A01-440	1-A706
A01-441	1-A707
A01-442	1-A708
A01-443	1-A709
A01-444	1-A710
A01-445	1-A711
A01-446	1-A712
A01-447	1-A713
A01-448	1-A714
A01-449	1-A715
A01-450	1-A716

計画の名称	高度な防災都市を構築し地域の暮らしを支える安全・安心な道路の整備(防災・安全)
計画の期間	平成31年度 ~ 令和5年度

<要素事業番号対応表>

要素事業番号	図面記載番号	要素事業番号	図面記載番号	要素事業番号	図面記載番号
A01-451	1-A717	A01-501	1-A918		
A01-452	1-A718	A01-502	1-A919		
A01-453	1-A719	A01-503	1-A920		
A01-454	1-A720	A01-504	1-A921		
A01-455	1-A721	A01-505	1-A922		
A01-456	1-A722	A01-506	1-A923		
A01-457	1-A723	A01-507	1-A924		
A01-458	1-A724	A01-508	1-A925		
A01-459	1-A725	A01-509	1-A926		
A01-460	1-A726	A01-510	1-A927		
A01-461	1-A727	A01-511	1-A928		
A01-462	1-A728	A01-512	1-A929		
A01-463	1-A729	A01-513	1-A930		
A01-464	1-A730	A01-514	1-A931		
A01-465	1-A731	A01-515	1-A932		
A01-466	1-A732	A01-516	1-A933		
A01-467	1-A813	A01-517	1-A934		
A01-468	1-A885	A01-518	1-A935		
A01-469	1-A886	A01-519	1-A936		
A01-470	1-A887	A01-520	1-A937		
A01-471	1-A888	A01-521	1-A938		
A01-472	1-A889	A01-522	1-A939		
A01-473	1-A890	A01-523	1-A940		
A01-474	1-A891	A01-524	1-A941		
A01-475	1-A892	A01-525	1-A942		
A01-476	1-A893	A01-526	1-A943		
A01-477	1-A894	A01-527	1-A944		
A01-478	1-A895	A01-528	1-A945		
A01-479	1-A896	A01-529	1-A946		
A01-480	1-A897	A01-530	1-A947		
A01-481	1-A898	A01-531	1-A948		
A01-482	1-A899	A01-532	1-A949		
A01-483	1-A900	A01-533	1-A950		
A01-484	1-A901	A01-534	1-A951		
A01-485	1-A902	A01-535	1-A952		
A01-486	1-A903	A01-536	1-A953		
A01-487	1-A904	A01-537	1-A954		
A01-488	1-A905	A01-538	1-A955		
A01-489	1-A906	A01-539	1-A956		
A01-490	1-A907	A01-540	1-A957		
A01-491	1-A908	A01-541	1-A958		
A01-492	1-A909	A01-542	1-A447		
A01-493	1-A910	A01-543	1-A308		
A01-494	1-A911	A01-544	1-A309		
A01-495	1-A912	A01-545	1-A959		
A01-496	1-A913				
A01-497	1-A914				
A01-498	1-A915				
A01-499	1-A916				
A01-500	1-A917				

