

## ◆案内図



# 箱根ヶ崎立体交差事業

＜西多摩郡瑞穂町箱根ヶ崎地内 主要地方道新宿青梅線（第5号）＞



## ◆事業概要

本事業は、JR 八高線をオーバーパスで立体交差する道路を新たに整備するものです。これにより、青梅街道を走行する通過車両を本路線へ転換させることで、青梅街道の混雑解消、歩行者の安全確保を図ります。さらに、良好な都市景観の創出と防災性の向上を目的として、事業区間における電線類を地中化します。

## ◆青梅街道の混在状況



現在の青梅街道は、大型車の交通量が多く、歩道も整備されていないため、歩行者や自転車利用者の安全性に課題があります。



完成イメージ図（完成時とは異なる場合があります）

箱根ヶ崎立体交差事業（福生都市計画道路3・5・17号狭山ヶ岡線） 橋梁名：箱根ヶ崎陸橋

問い合わせ先 〒198-0042 東京都青梅市東青梅 3-20-1

東京都建設局西多摩建設事務所 工事第一課

〔計画・設計に関すること〕： 設計総括担当 電話：0428-22-7217

〔工事に関すること〕： 橋りょう工事担当 電話：0428-22-2746

（令和5年8月）

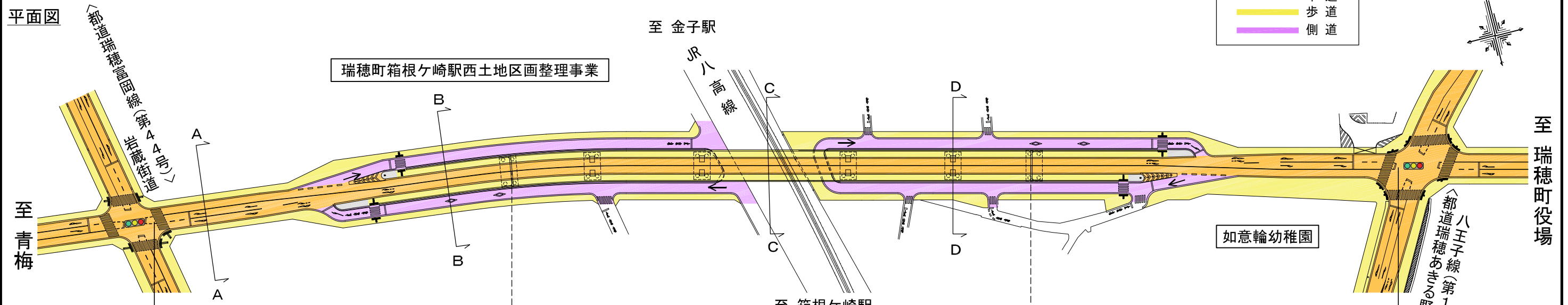


# 箱根ヶ崎陸橋 平面図・縦断図・断面図

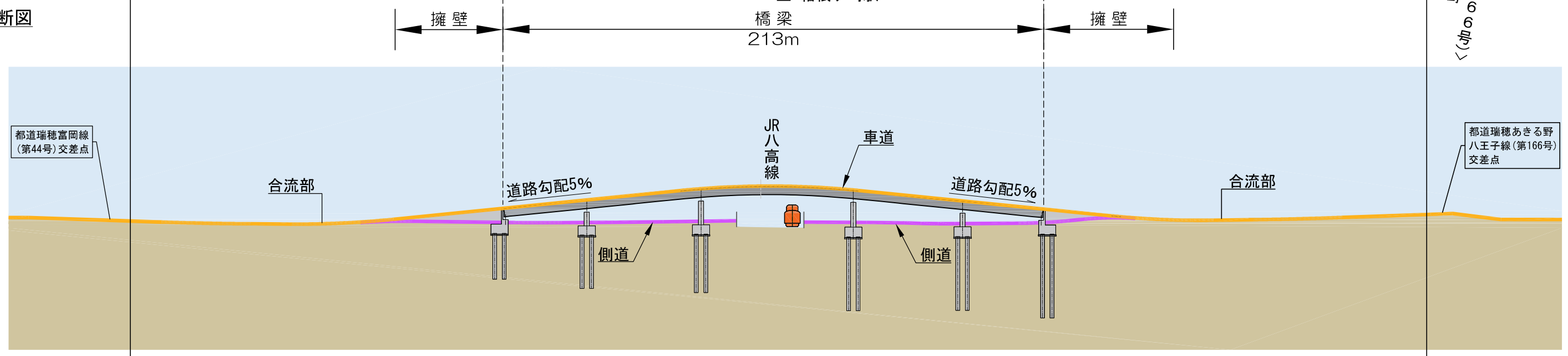
凡例

- 車道 (Car Lane)
- 歩道 (Sidewalk)
- 側道 (Shoulder)

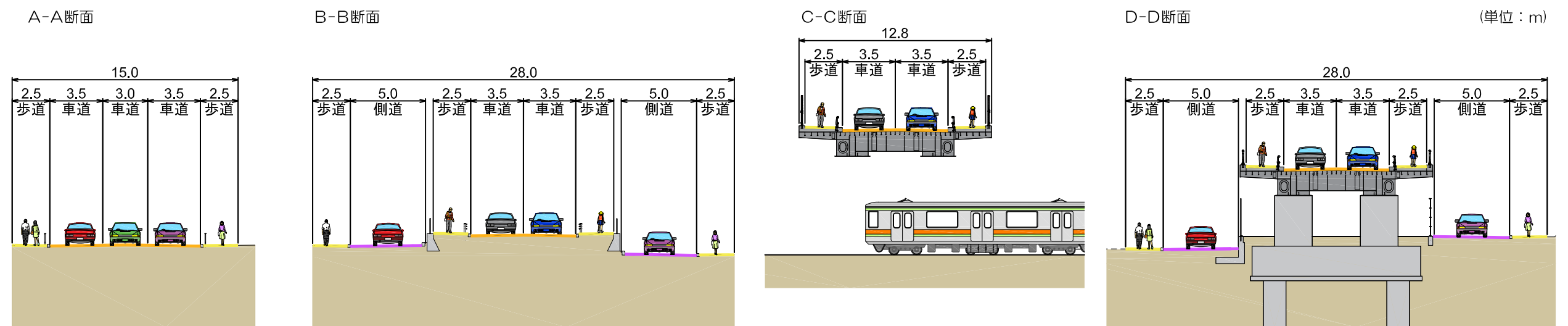
平面図



縦断図



断面図



※この図は変更となることがあります