

ほうしゃだい ごうせん とらのもん  
**放射第 2 1 号線（虎ノ門）の事業に着手します**

本日（3月20日）、以下の路線について、国土交通省から都市計画事業の認可を取得し、事業を実施いたしますのでお知らせします。

路線名	施行箇所	延長	計画幅員	事業期間	事業費	担 当 事務所
放射第 2 1 号線	港区 虎ノ門一丁目 ～ 西新橋三丁目	895m	30m	平成 30 年度 ～ 平成 38 年度	435 億円	第一建設 事務所

放射第 2 1 号線は、千代田区霞が関一丁目から港区三田三丁目に至る都市計画道路です。このうち、港区虎ノ門一丁目から同区西新橋三丁目までの延長 8 9 5 m の区間について事業に着手します。

**【事業の概要】**

本事業は、幅員約 2 2 m の道路を 3 0 m に拡幅整備するものです。車道は 4 車線、その両側に歩道を整備します。また、あわせて自転車走行空間の整備や街路樹の植栽を行います。

**【事業の効果】**

- ① 本路線の整備により、交通の円滑化が図られるとともに、歩行者・自転車の安全性、快適性が向上します。
- ② 植栽帯の整備により、安全で快適な歩行者空間を創出し地域の利便性が向上します。
- ③ 国際的なビジネス・交流拠点として整備が進む虎ノ門周辺の都市開発事業との連携により、国際競争力の強化に寄与します。

**「2020 年に向けた実行プラン」事業**

本件は、「2020 年に向けた実行プラン」に係る事業です。

**「スマート シティ 政策の柱 5 交通・物流ネットワークの形成」**

政策展開 1 道路ネットワークの形成

問い合わせ先

建設局 道路建設部 計画課

電話 03-5320-5324

(本区間の道路づくりに関すること)

(工事) 第一建設事務所 工事課

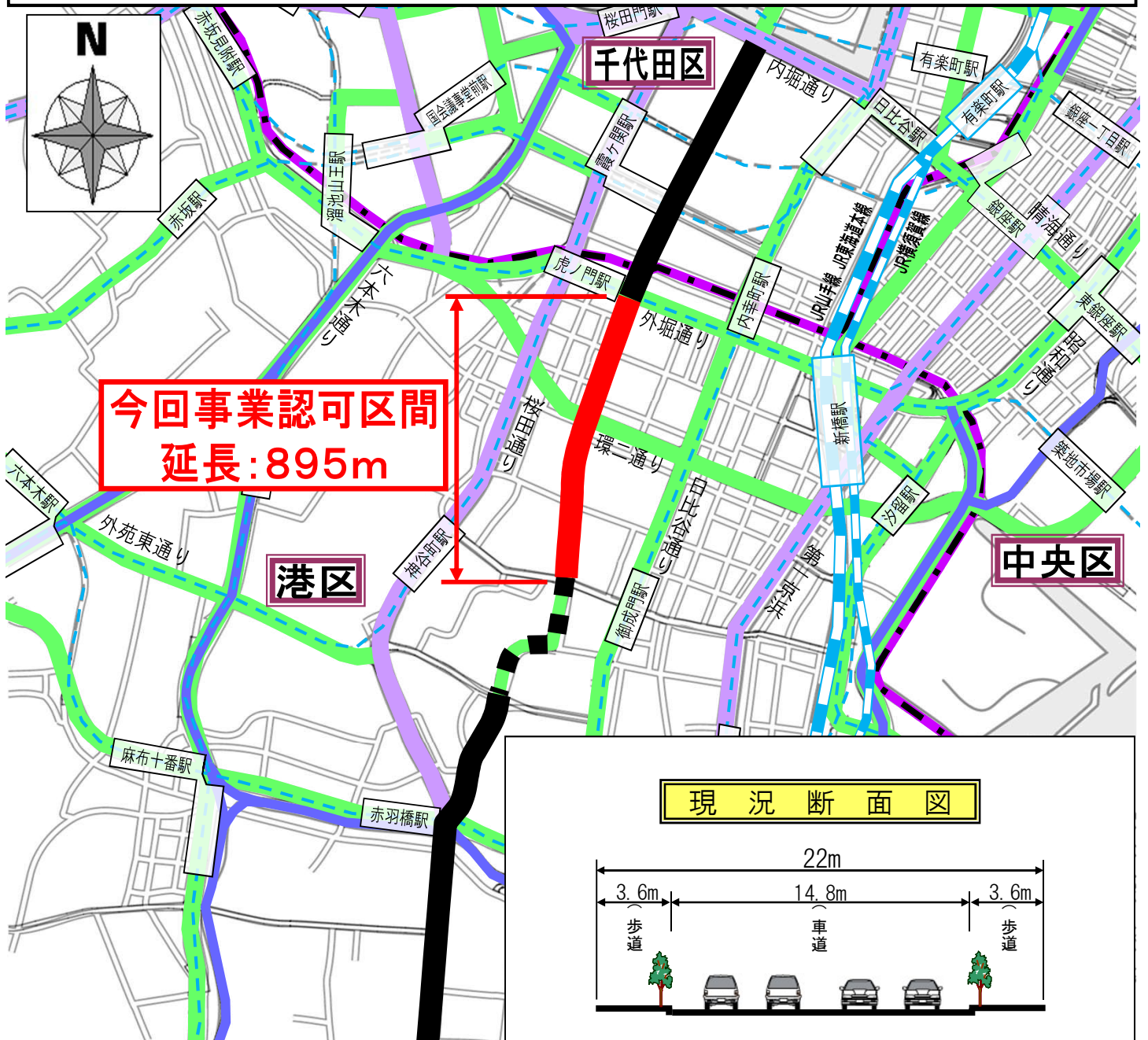
電話 03-3542-1292

(補償) 第一建設事務所 用地課

電話 03-3542-0152

# 放射第21号線（虎ノ門）

## <案内図>



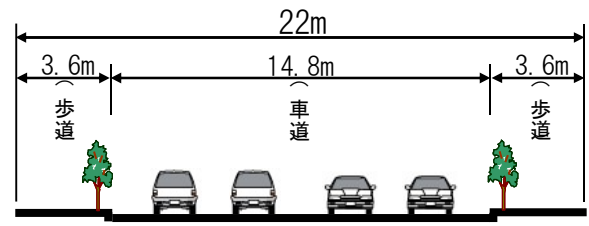
**今回事業認可区間  
延長: 895m**

**港区**

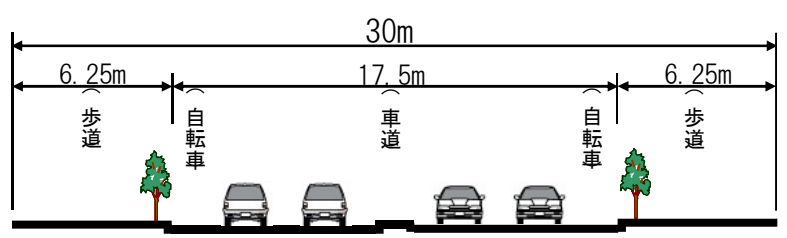
**千代田区**

**中央区**

**現況断面図**



**計画断面図**



- 凡例
- 今回事業認可区間
  - 整備済の区間
  - 未整備区間（現道あり）
  - 周辺の主な都道
  - 一般国道
  - 首都高速道路
  - JR
  - 地下鉄
  - 区境

※計画断面図は確定したものではありません。