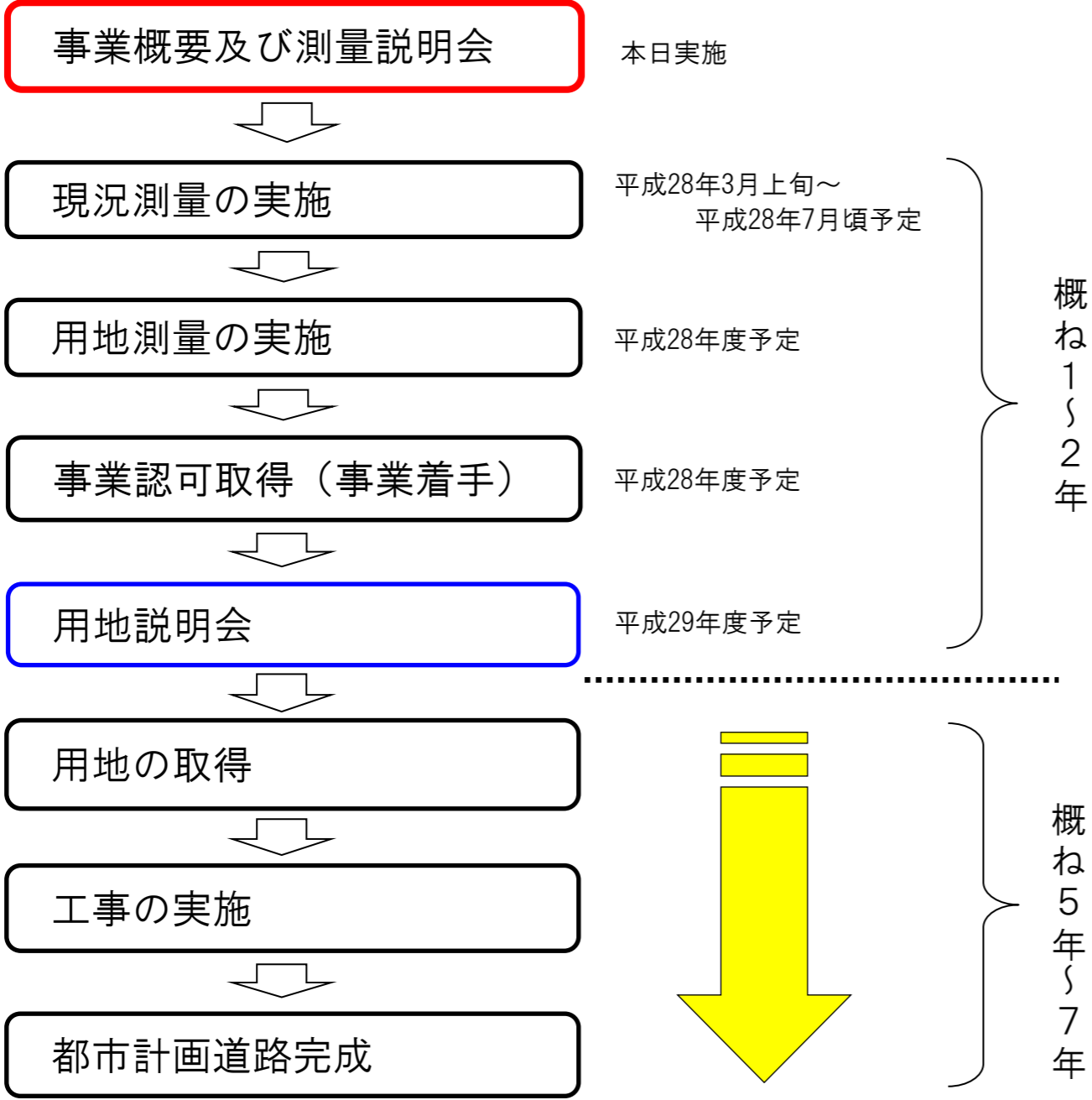


事業の進め方・今後のスケジュール



東村山都市計画道路3・4・15の2号新東京所沢線

清瀬市中清戸三丁目地内から同市中清戸一丁目地内

事業概要及び測量説明会

日時 平成28年2月29日（月）
午後7時00分から午後8時30分まで

場所 清瀬市立第十小学校（体育館）

お問合せ先

東京都北多摩北部建設事務所 工事第一課
〒190-0023 東京都立川市柴崎町2-15-19

○事業に関すること 電話（計画担当係） 042-540-9616
○測量に関すること 電話（測量係） 042-540-9517

事務所ホームページ <http://www.kensetsu.metro.tokyo.jp/kitakita/index.html>

事務所ホームページ
QRコード



 東京都北多摩北部建設事務所

東村山都市計画道路3・4・15の2号新東京所沢線 整備事業

説明会趣旨

東村山都市計画道路3・4・15の2号新東京所沢線の整備事業を行うにあたり、本事業の概要と今後の測量の進め方等について、説明させていただきます。

今回は、埼玉県新座市境から東村山3・4・7（新小金井街道）との交差点までの約580mの区間において、事業着手に向けた準備として測量作業を実施させていただきます。

事業の概要

路線名	東村山3・4・15の2
都市計画決定	昭和37年7月26日
区間	清瀬市中清戸三丁目地内～ 同市中清戸一丁目地内
延長	約580m
幅員	18m
車線数	2車線

事業の位置づけ

本路線は、区部の放射第7号線から延伸され、北多摩北部地域と埼玉県所沢市を東西に結ぶ重要な都市計画道路の一区間であり、埼玉県新座市から清瀬市を經由して埼玉県所沢市に至る都県境の幹線道路です。

本路線が整備されることにより、都県境における道路ネットワークが強化され、利便性や防災性が向上するとともに、安全で快適な道路空間が確保されます。

このため、東京都では平成18年4月に策定した「多摩地域における都市計画道路の整備方針」において、本路線を優先的に整備する区間に位置づけております。

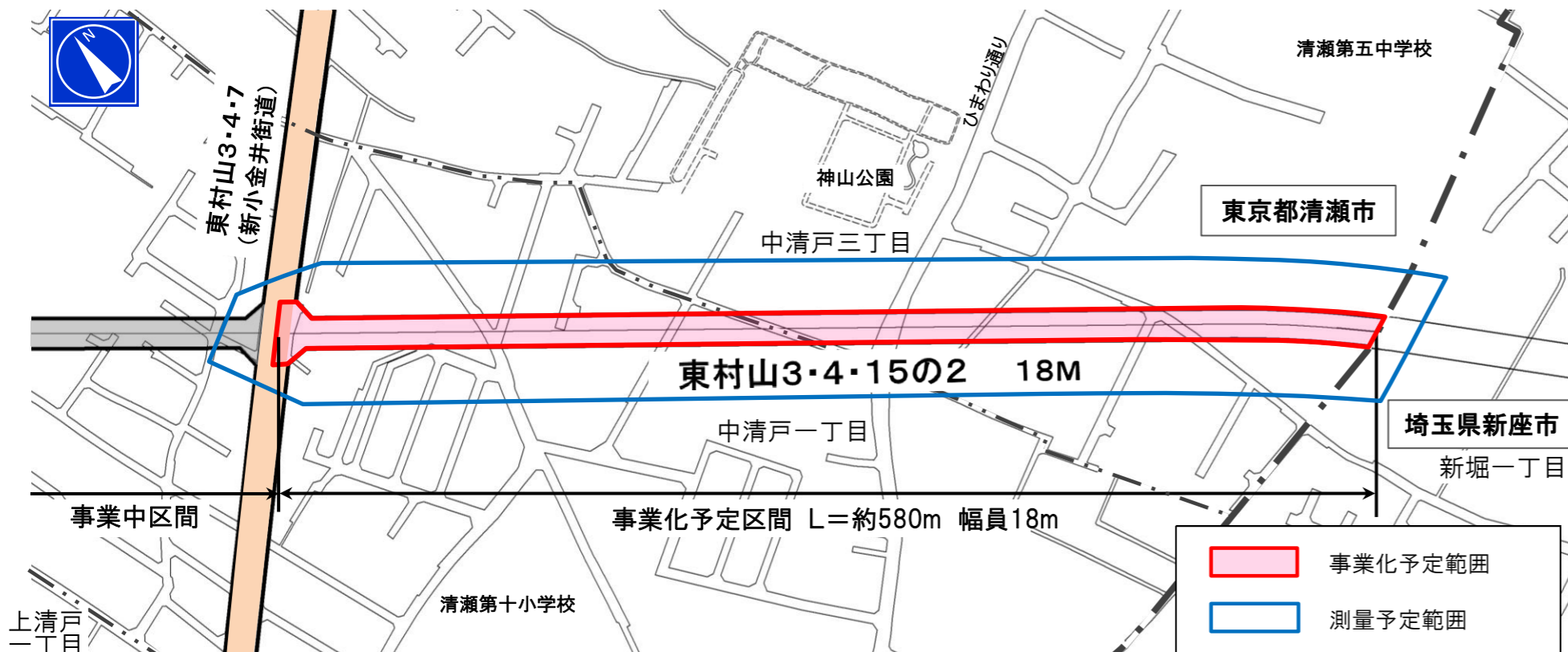
事業の効果

- 都心とのアクセス強化による利便性の向上
- 広域的な防災機能の向上
- 安全で快適な道路空間の確保

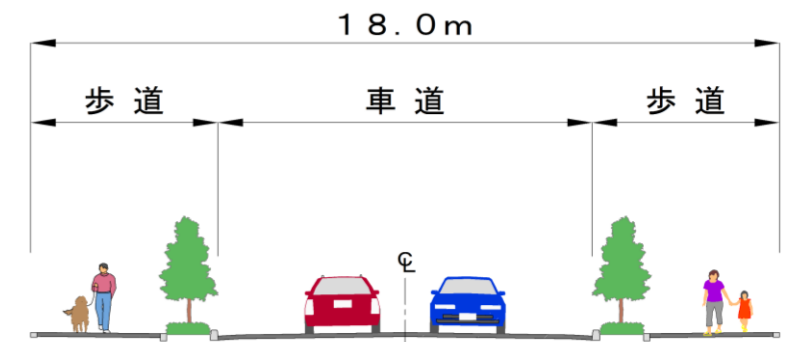
位置図



平面図



断面図 (イメージ)



※この図面はイメージ図です。