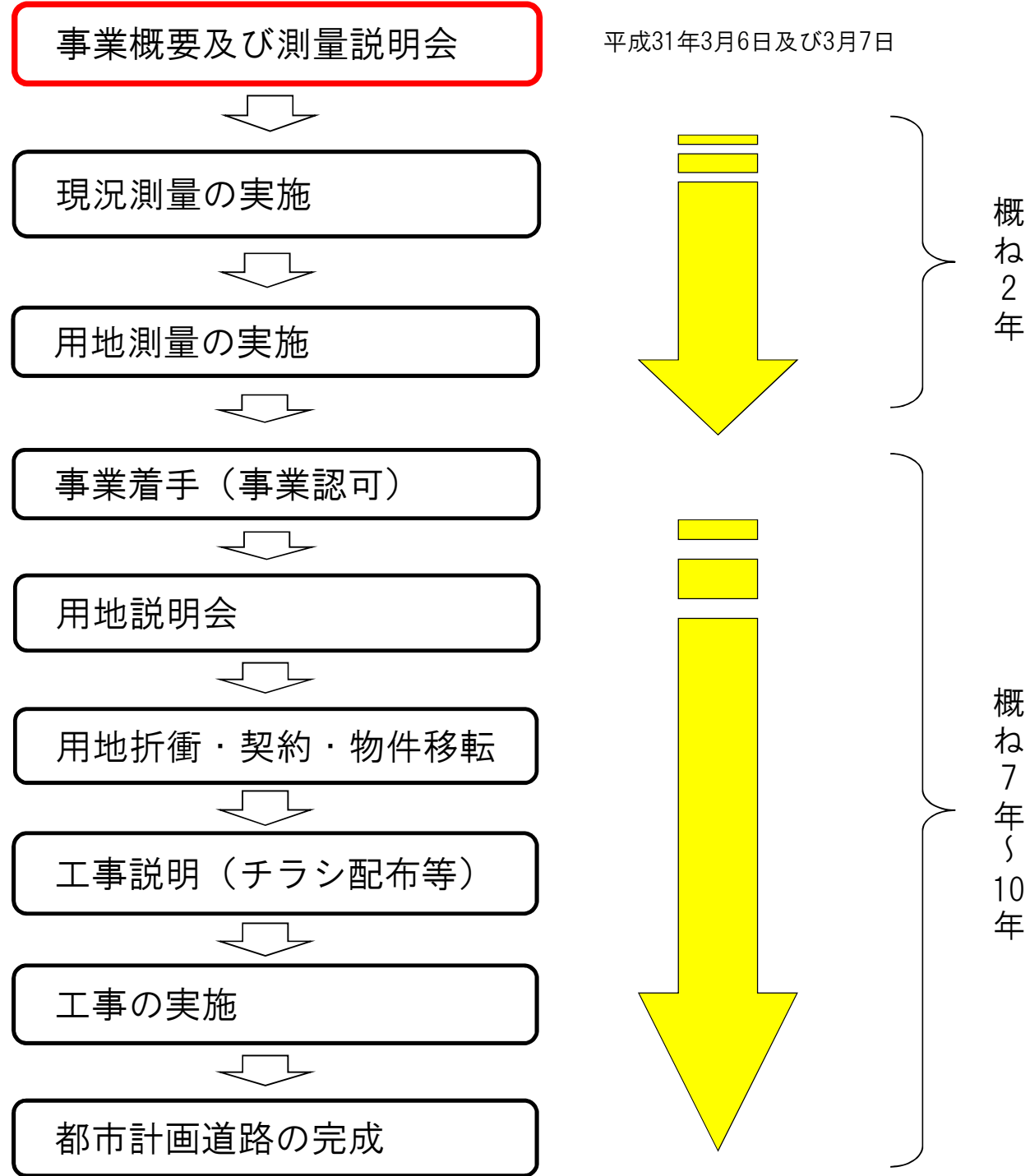


事業の進め方・今後のスケジュール



東京都市計画道路幹線街路環状第4号線

京成線高架下～橘通りバス停付近

事業概要及び測量説明会

日時 平成31年3月6日（水）及び3月7日（木）
19時00分から20時20分まで

会場 曳舟文化センター
（墨田区京島一丁目38番11号）

お問い合わせ先
東京都第五建設事務所
〒136-0071 東京都江東区亀戸二丁目10番7号
事業に関すること・・・工事課 設計担当 TEL 03-5875-1463
測量に関すること・・・工事課 測量担当 TEL 03-5875-1465
用地・補償に関すること・・・用地課 調整担当 TEL 03-5875-1517
事務所ホームページ <http://www.kensetsu.metro.tokyo.jp/jimusho/goken/index.html>



東京都 第五建設事務所

都市計画道路 環状第4号線 整備事業

説明会主旨

都市計画道路 環状第4号線の整備事業を行うにあたり、本事業の概要と今後の測量の進め方等について、説明させていただきます。

今回は、京成線高架下から橋通りバス停付近までの約570mの区間において、事業着手に向けた準備として測量作業を実施させていただきます。

事業の概要

路線名	環状第4号線
都市計画決定	昭和21年3月26日
区間	墨田区八広一丁目地内から同区京島三丁目地内
延長	約 570 m
幅員	現在約21.5m→25mに拡幅
車線数	4車線

事業の位置付け

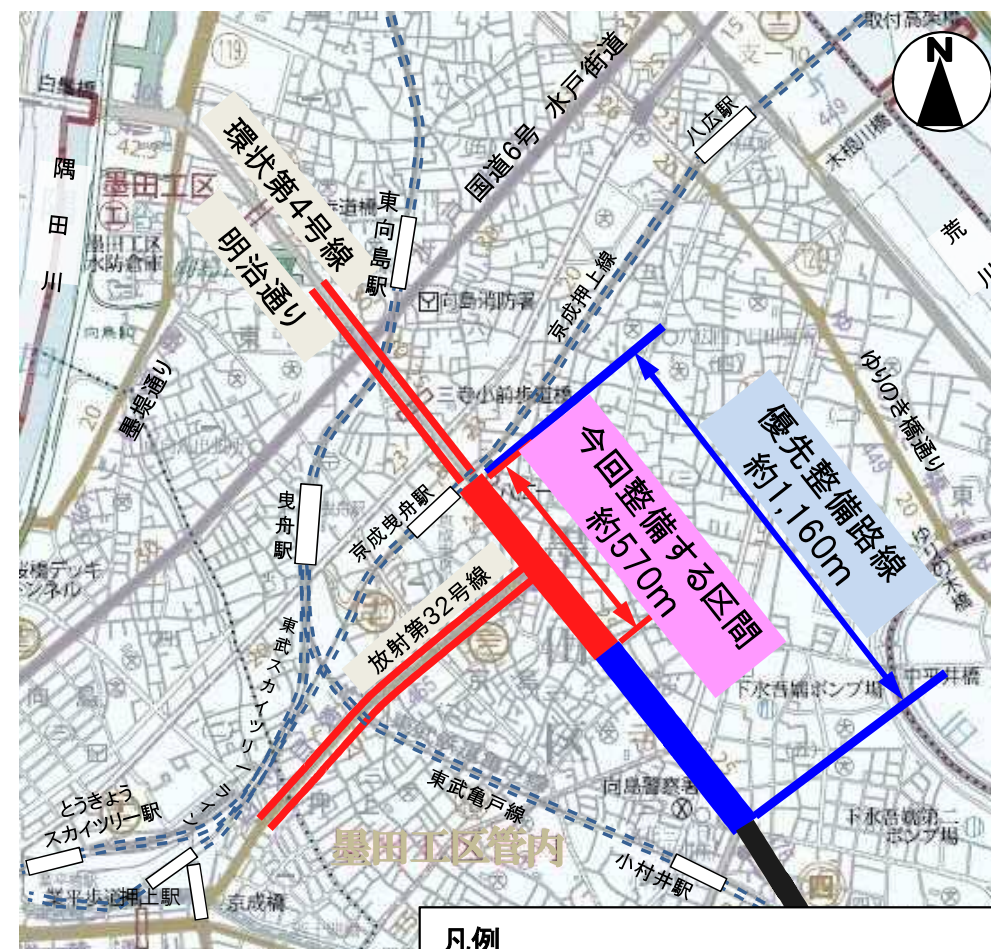
環状第4号線は、港区高輪三丁目から江東区新砂三丁目に至る延長約28.8kmの都市計画道路です。

「東京における都市計画道路の整備方針（第四次事業化計画）」（平成28年3月）において、墨田区八広一丁目から文花三丁目までの約1,160mを、今後10年間で優先的に整備すべき路線として選定しており、そのうち京成線高架下から橋通りバス停付近までの約570mの整備を行うものです。

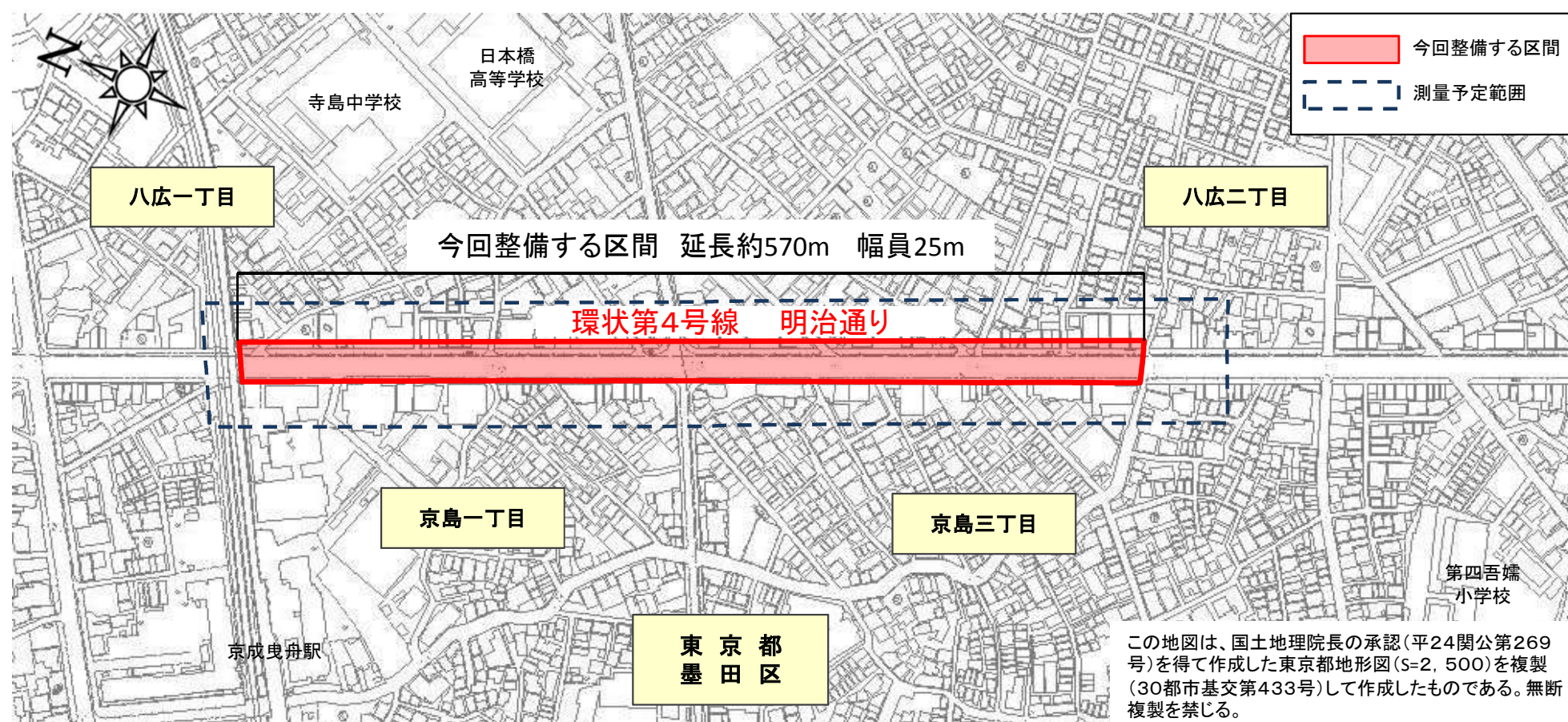
事業の効果

- 自動車の交通円滑化と歩行空間の確保
- 地域の防災性・安全性の向上
- 無電柱化等による景観の向上

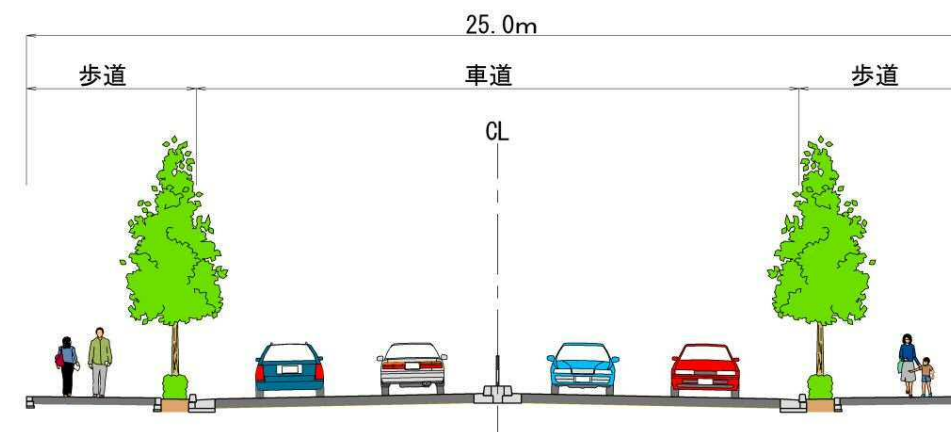
位置図



平面図



計画断面図(イメージ)



この地図は、国土地理院長の承認(平24関公第269号)を得て作成した東京都地形図(S=2,500)を複製(30都市基交第433号)して作成したものである。無断複製を禁じる。