事業中箇所リスト（道路・橋梁事業）

※事業中の社会資本整備総合交付金事業・補助事業を掲載しております。
※事業費・事業期間については、令和５年８月末時点のものです。
※掲載している事業は、事業費５億円以上のものに限ります。

位置図内番号	路線名	事業箇所	事業区間	規模		事業費（円）	事業期間（年度）	所管事務所	備考
				幅員	延長				
1	（国）411号	駒木	青梅市長淵七丁目 ～ 同市駒木町一丁目	16 m	0.5 km	1,855 百万	H17 ～ R7	西多摩建設事務所	
2	（国）411号	駒木2期	青梅市駒木町一丁目 ～ 同市駒木町三丁目	16 m	0.7 km	1,759 百万	H25 ～ R7	西多摩建設事務所	
3	（国）411号	鯉川橋	あきる野市菅生	13 m	0.2 km	1,008 百万	H27 ～ R15	西多摩建設事務所	
63	（主）杉並あきる野線	熊川2期	福生市熊川	28 m	1.1 km	7,749 百万	H30 ～ R11	西多摩建設事務所	
4	（主）青梅あきる野線	長淵	青梅市長淵五丁目	16 m	0.6 km	1,376 百万	H19 ～ R10	西多摩建設事務所	
5	（一）伊奈福生線	草花	あきる野市草花	22 m	0.5 km	5,043 百万	H23 ～ R13	西多摩建設事務所	
64	（主）府中町田線	本町田	町田市本町田	25 m	0.9 km	7,353 百万	H1 ～ R7	南多摩東部建設事務所	
6	（主）府中町田線	本町田2期	町田市本町田	25 m	0.6 km	3,613 百万	H17 ～ R7	南多摩東部建設事務所	
7	（主）府中町田線	薬師池	町田市金井一丁目 ～ 同市本町田	25 m	0.7 km	1,999 百万	H25 ～ R12	南多摩東部建設事務所	
8	（主）府中町田線	薬師池2期	町田市野津田町 ～ 同市金井町	25 m	1.0 km	2,403 百万	H27 ～ R10	南多摩東部建設事務所	
9	（主）相模原大蔵町線	綾部	町田市野津田町	20 m	0.4 km	1,965 百万	H30 ～ R6	南多摩東部建設事務所	
65	（主）八王子町田線	常盤町	町田市常盤町	25 m	0.8 km	2,974 百万	R1 ～ R10	南多摩東部建設事務所	
11	（主）相模原大蔵町線	並木	町田市野津田町	20 m	0.7 km	2,686 百万	H12 ～ R9	南多摩東部建設事務所	
12	（主）相模原大蔵町線	野津田町	町田市野津田町	20 m	0.5 km	1,803 百万	H27 ～ R10	南多摩東部建設事務所	
13	（主）相模原大蔵町線	野津田町2期	町田市野津田町	20 m	0.6 km	1,867 百万	H28 ～ R11	南多摩東部建設事務所	
14	（一）辻原町田線	南町田	町田市南町田二丁目 ～ 同市南町田四丁目	25 m	0.9 km	6,611 百万	H25 ～ R10	南多摩東部建設事務所	
66	（一）町田日野線	尾根幹1工区	多摩市南野三丁目 ～ 同市永山七丁目	43～60.5 m	3 km	6,520 百万	H27 ～ R7	南多摩東部建設事務所	
67	（主）府中町田線	尾根幹2工区	多摩市永山七丁目 ～ 同市諏訪六丁目	43～67.5 m	2.5 km	6,555 百万	H27 ～ R7	南多摩東部建設事務所	
83	（主）町田調布線	尾根幹3工区	多摩市聖ヶ丘四丁目 ～ 稲城市長峰三丁目	32.5～58 m	2.4 km	25,810 百万	R3 ～ R11	南多摩東部建設事務所	
84	（主）町田調布線	尾根幹4工区	稲城市百村 ～ 同市東長沼	36～58 m	1.6 km	5,210 百万	R3 ～ R11	南多摩東部建設事務所	
68	（一）相模原立川線	小山町	町田市小山町	28 m	0.2 km	2,908 百万	R2 ～ R9	南多摩東部建設事務所	
16	（主）八王子五日市線	楢原町2期	八王子市楢原町	16 m	0.5 km	1,983 百万	H26 ～ R8	南多摩西部建設事務所	
17	（主）千代田練馬田無線	高野台	練馬区高野台四丁目 ～ 同区高野台五丁目	12 m	0.6 km	2,712 百万	H10 ～ R9	第四建設事務所	
18	（主）千代田練馬田無線	石神井2期	練馬区石神井町二丁目 ～ 同区石神井町七丁目	15 m	0.2 km	2,543 百万	H20 ～ R6	第四建設事務所	
19	（特）浜町北砂町線	岩井橋	江東区扇橋三丁目 ～ 同区南砂一丁目	22 m	0.1 km	2,716 百万	H28 ～ R7	第五建設事務所	
20	（主）新宿青梅線	箱根ヶ崎立体	瑞穂町箱根ヶ崎	15～28 m	0.5 km	5,162 百万	H19 ～ R9	西多摩建設事務所	
21	（主）奥多摩青梅線	和田畑中2期	青梅市畑中二丁目 ～ 同市畑中三丁目	16 m	0.6 km	1,563 百万	H25 ～ R7	西多摩建設事務所	
69	（主）奥多摩青梅線	和田畑中３期	青梅市畑中三丁目 ～ 同市和田町二丁目	16 m	0.8 km	2,000 百万	R2 ～ R11	西多摩建設事務所	
22	（一）伊奈福生線	伊奈	あきる野市伊奈	18 m	0.9 km	2,380 百万	H23 ～ R10	西多摩建設事務所	
23	（一）瑞穂あきる野八王子線	志茂立体	福生市志茂	16～28 m	0.5 km	9,667 百万	H18 ～ R11	西多摩建設事務所	
24	（一）瑞穂あきる野八王子線	箱根ヶ崎駅前2期	瑞穂町箱根ヶ崎	20 m	0.2 km	775 百万	H23 ～ R9	西多摩建設事務所	
25	（一）あきる野羽村線	高瀬	あきる野市草花	22～25 m	0.4 km	3,544 百万	H11 ～ R8	西多摩建設事務所	
70	（主）町田調布線	真光寺	町田市真光寺町 ～ 同市真光寺一丁目	20 m	0.9 km	2,958 百万	S61 ～ R7	南多摩東部建設事務所	
26	（主）町田調布線	坂浜	稲城市坂浜	20 m	0.8 km	3,047 百万	H22 ～ R11	南多摩東部建設事務所	
28	（主）町田調布線	百村	稲城市坂浜 ～ 同市百村	20 m	0.6 km	3,642 百万	H28 ～ R11	南多摩東部建設事務所	
29	（主）八王子町田線	相原	町田市相原町	32.5 m	0.5 km	5,172 百万	H26 ～ R14	南多摩東部建設事務所	
30	（一）稲城読売ランド前停車場線	矢野口	稲城市矢野口	16～18 m	0.6 km	3,001 百万	H27 ～ R7	道路建設部	
10	（一）稲城読売ランド前停車場線	矢野口2期	稲城市矢野口	15～17 m	0.1 km	580 百万	R4 ～ R8	道路建設部	
31	（一）町田平山八王子線	図師3期	町田市下小山田町	20 m	0.7 km	2,735 百万	H18 ～ R12	南多摩東部建設事務所	

事業中箇所リスト（道路・橋梁事業）

※事業中の社会資本整備総合交付金事業・補助事業を掲載しております。
※事業費・事業期間については、令和５年８月末時点のものです。
※掲載している事業は、事業費５億円以上のものに限ります。

位置図内番号	路線名	事業箇所	事業区間	規模		事業費（円）	事業期間（年度）	所管事務所	備考
				幅員	延長				
32	（一）町田日野線	宿通り	町田市小野路町	8.5 m	0.5 km	1,303 百万	H14 ～ R5	南多摩東部建設事務所	
33	（主）八王子町田線	東浅川	八王子市東浅川町 ～ 同市狭間町	18 m	0.7 km	3,153 百万	H4 ～ R15	南多摩西部建設事務所	
34	（一）上館日野線	南平	日野市南平三丁目 ～ 同市南平四丁目	16 m	0.4 km	2,215 百万	H20 ～ R8	南多摩西部建設事務所	
35	（一）上館日野線	南平2期	日野市南平二丁目 ～ 同市南平三丁目	16 m	0.5 km	1,239 百万	H25 ～ R8	南多摩西部建設事務所	
36	（主）大田調布線	中和泉	狛江市中和泉五丁目 ～ 調布市国領町八丁目	16 m	1.1 km	5,964 百万	H17 ～ R7	北多摩南部建設事務所	
71	（主）大田調布線	国領2期	調布市国領町四丁目 ～ 同市国領町一丁目	16 m	0.3 km	613 百万	H17 ～ R6	北多摩南部建設事務所	
37	（一）東大泉田無線	保谷	西東京市中町一丁目 ～ 同市泉町三丁目	12 m	1.0 km	3,628 百万	H6 ～ R5	北多摩南部建設事務所	
38	（主）立川所沢線、（一）中島十番線	中島町	立川市幸町四丁目 ～ 小平市小川町一丁目	16～20、28 m	1.1 km	4,992 百万	H27 ～ R10	北多摩北部建設事務所	
39	（主）立川青梅線	草花	あきる野市草花	9.75 m	0.7 km	947 百万	H7 ～ R11	西多摩建設事務所	
40	（一）上成木川井線	大丹波	奥多摩町大丹波	8.95 m	0.4 km	526 百万	H26 ～ R7	西多摩建設事務所	
41	（一）大久野青梅線	梅ヶ谷	日の出町大久野 ～ 青梅市梅郷一丁目	9.5 m	1.5 km	10,192 百万	H27 ～ R5	西多摩建設事務所	
42	（一）日原鍾乳洞線	氷川	奥多摩町氷川	7 m	0.4 km	1,868 百万	H26 ～ R9	西多摩建設事務所	
43	（一）青梅日の出線	水口	日の出町大久野	12 m	1.0 km	1,366 百万	H20 ～ R11	西多摩建設事務所	
74	（主）上野原あきる野線	下元郷	檜原村本宿 ～ あきる野市乙津	9.75 m	1.3 km	5,243 百万	R2 ～ R12	西多摩建設事務所	
15	（主）奥多摩青梅線	丹三郎	奥多摩町棚沢 ～ 同町丹三郎	10 m	2 km	11,191 百万	R3 ～ R11	西多摩建設事務所	
44	（一）大島循環線	泉津3期	大島町泉津	9.5 m	0.8 km	1,242 百万	H27 ～ R9	大島支庁	
85	（一）大島循環線	大島公園	大島町泉津	9.5 m	0.9 km	698 百万	R3 ～ R14	大島支庁	
45	（一）三宅循環線	坪田	三宅村坪田	12 m	0.5 km	1,755 百万	H22 ～ R10	三宅支庁	
46	（一）三宅循環線	坪田2期	三宅村坪田	12 m	0.5 km	1,466 百万	H25 ～ R10	三宅支庁	
47	（一）三宅循環線	伊ヶ谷阿古2期	三宅村伊ヶ谷	11.5 m	0.4 km	1,977 百万	H27 ～ R8	三宅支庁	
75	（一）三宅循環線	伊ケ谷港	三宅村伊ヶ谷	9.25 m	1.0 km	7,922 百万	R2 ～ R12	三宅支庁	
86	（一）御蔵島環状線	里・御蔵島港	御蔵島村里	4 m	0.5 km	586 百万	H9 ～ R5	三宅支庁	
48	（一）八丈循環線	神子尾	八丈町末吉	9.5 m	0.7 km	1,704 百万	H28 ～ R10	八丈支庁	
49	（一）八丈循環線	大里	八丈町大賀郷	12 m	0.9 km	2,290 百万	H30 ～ R10	八丈支庁	
50	（一）神湊八重根港線	大賀郷	八丈町大賀郷	13 m	0.8 km	4,040 百万	H25 ～ R8	八丈支庁	
51	（一）神湊八重根港線	大賀郷2期	八丈町大賀郷	13 m	0.9 km	1,210 百万	H27 ～ R12	八丈支庁	
76	（一）青ヶ島循環線	三宝港	青ヶ島村地内	5 m	0.2 km	1,625 百万	R1 ～ R12	八丈支庁	
52	（主）日本橋芝浦大森線	高浜橋	港区芝浦四丁目 ～ 同区港南一丁目	27 m	0.1 km	7,512 百万	H21 ～ R8	第一建設事務所	
53	（主）日本橋芝浦大森線	若潮橋	品川区東品川五丁目 ～ 同区八潮一丁目	24.5 m	0.2 km	6,560 百万	H18 ～ R6	第二建設事務所	
54	（主）大田調布線	等々力大橋	世田谷区玉堤二丁目 ～ 神奈川県川崎市中原区宮内一丁目	28.9 m	0.4 km	14,876 百万	H27 ～ R7	第二建設事務所	
55	（特）南砂町吾嬬町線	小原橋	江東区亀戸八丁目 ～ 墨田区立花三丁目	4 m	0.1 km	2,484 百万	H28 ～ R7	第五建設事務所	
56	（主）日比谷豊洲埠頭東雲町線	東雲橋	江東区東雲一丁目 ～ 同区豊洲五丁目	35.2 m	0.1 km	16,847 百万	H30 ～ R13	第五建設事務所	
58	（主）上野原あきる野線	本宿橋	西多摩郡檜原村本宿	9.75 m	0.3 km	6,088 百万	H2 ～ R8	西多摩建設事務所	
59	（一）あきる野羽村線	羽村大橋	あきる野市草花 ～ 羽村市川崎四丁目	18 m	0.6 km	3,417 百万	H27 ～ R9	西多摩建設事務所	
60	（主）八王子あきる野線	松枝橋	八王子市四谷町 ～ 同市楢原町	16.75 m	0.1 km	4,744 百万	H16 ～ R6	南多摩西部建設事務所	
57	（一）八王子国立線	日野橋	八王子市大字日野 ～ 立川市錦町六丁目	16.0 m	0.3 km	9,267 百万	R2 ～ R14	南多摩西部建設事務所	
61	（主）府中町田線	関戸橋	府中市住吉町五丁目 ～ 多摩市関戸三丁目	27.75 m	0.4 km	18,341 百万	H25 ～ R13	北多摩南部建設事務所 南多摩東部建設事務所	
27	（一）父島循環線	行文線	小笠原村父島字清瀬 ～ 同村字奥村	7 m	0.7 km	6,990 百万	R3 ～ R13	小笠原支庁	
72	（一）境調布線	境南町	武蔵野市境南町三丁目	16 m	0.3 km	2,494 百万	H29 ～ R7	道路建設部	事業費は都負担分のみ
88	（一）恋ヶ窪新田三鷹線	下連雀	三鷹市下連雀四丁目 ～ 同市下連雀七丁目	16 m	0.2 km	672 百万	H29 ～ R8	道路建設部	事業費は都負担分のみ

※事業中の社会資本整備総合交付金事業・補助事業を掲載しております。
※事業費・事業期間については、令和５年８月末時点のものです。
※掲載している事業は、事業費５億円以上のものに限ります。

事業中箇所リスト（道路・橋梁事業）

位置図内番号	路線名	事業箇所	事業区間	規模		事業費（円）	事業期間（年度）	所管事務所	備考
				幅員	延長				
77	（主）立川青梅線	東青梅	青梅市勝沼一丁目 ～ 同市東青梅一丁目	15 m	0.5 km	511 百万	H29 ～ R6	道路建設部	事業費は都負担分のみ
78	（主）府中町田線	小野路町	町田市小野路町	16 m	0.3 km	617 百万	H29 ～ R7	道路建設部	事業費は都負担分のみ
73	（一）恋ヶ窪新田三鷹線	新小金井	小金井市中町二丁目 ～ 同市東町五丁目	16 m	0.3 km	1,331 百万	H29 ～ R8	道路建設部	事業費は都負担分のみ
87	（主）所沢府中線	小川町2期	小平市小川町二丁目	28 m	0.4 km	3,661 百万	H29 ～ R8	道路建設部	事業費は都負担分のみ
62	（一）東村山東久留米線	恩多町	東村山市恩多町五丁目 ～ 同市恩多町一丁目	16 m	0.6 km	1,087 百万	H29 ～ R8	道路建設部	事業費は都負担分のみ
79	（一）東村山東久留米線	恩多町2期	東村山市恩多町三丁目 ～ 同市久米川町三丁目	16 m	0.6 km	3,103 百万	H29 ～ R8	道路建設部	事業費は都負担分のみ
80	（一）東村山東大和線	野口町その１	東村山市野口町一丁目 ～ 同市野口町四丁目	16 m	0.4 km	2,426 百万	H29 ～ R8	道路建設部	事業費は都負担分のみ
81	（一）東村山東大和線	野口町その２	東村山市野口町四丁目	16 m	0.2 km	1,270 百万	H29 ～ R8	道路建設部	事業費は都負担分のみ
89	（主）所沢武蔵村山立川線	学園	武蔵村山市学園一丁目 ～ 同市榎三丁目	16 m	0.4 km	720 百万	H29 ～ R8	道路建設部	事業費は都負担分のみ
82	（一）ひばりヶ丘停車場線	住吉町	西東京市住吉町六丁目 ～ 同市泉町五丁目	16 m	0.8 km	7,739 百万	H29 ～ R8	道路建設部	事業費は都負担分のみ

事業中箇所　位置図　【道路・橋梁事業（区部）】

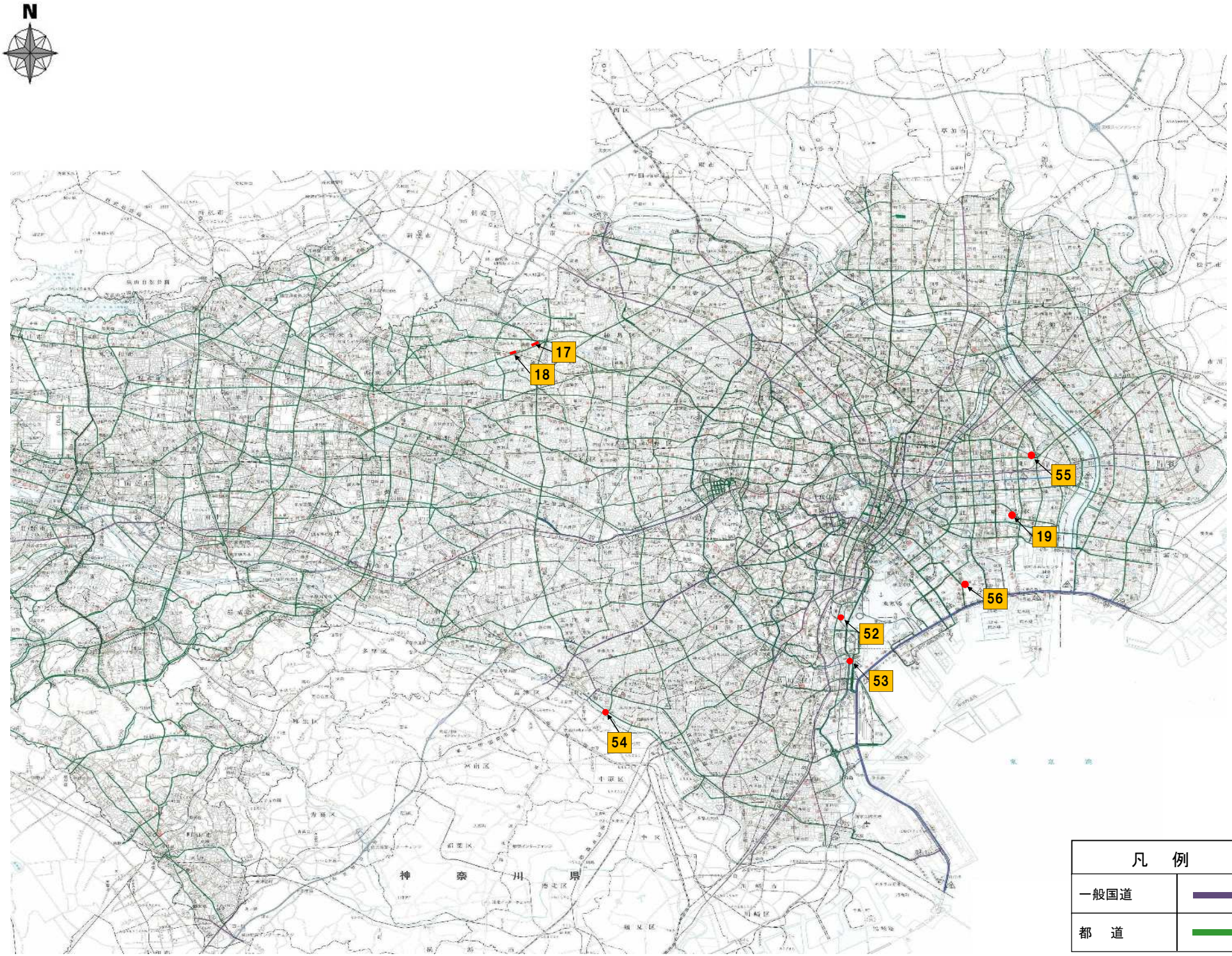

凡　例	
一般国道	
都　道	

事業中箇所　位置図　【道路・橋梁事業（多摩部）】

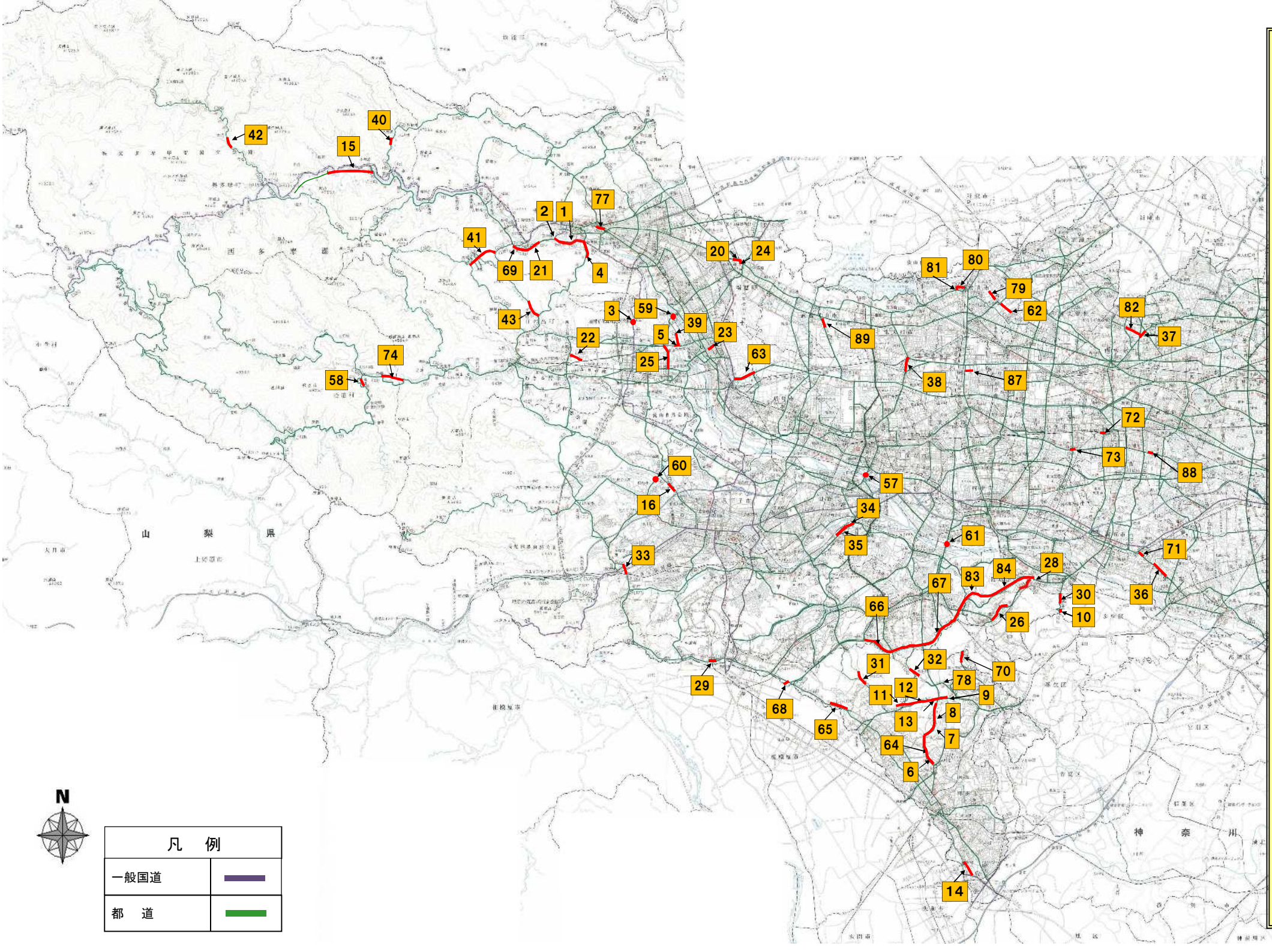
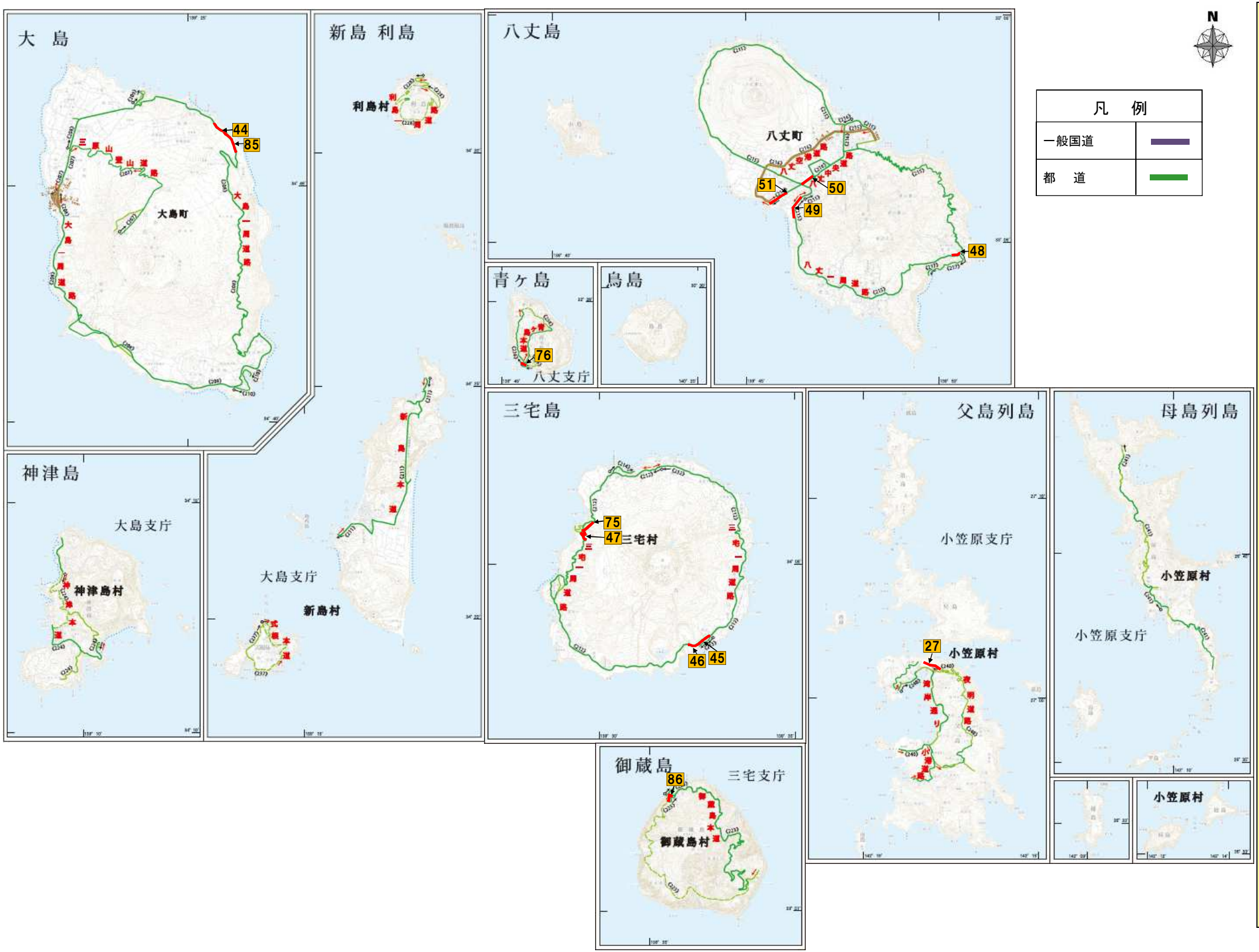
事業中箇所　位置図　【道路・橋梁事業（島しょ部）】